

Encuesta de Infraestructura y Equipamientos Locales

Fase de 2010

Cuestionario

23

004

ALDEAQUEMADA





ENCUESTA DE INFRAESTRUCTURA Y EQUIPAMIENTOS LOCALES- 2010

DIPUTACIÓN PROVINCIAL DE JAÉN

MUNICIPIO:

ALDEAQUEMADA

Provincia:

23

Isla:

Municipio

004



CUADRO 01

1. INFORMACION DEMOGRÁFICA

1.1 Población, viviendas y accesibilidad de los núcleos.

1.1.1 Núcleos de población encuestados. 1

ent	núc	Núcleo de población	PADRON 2009	Poblacion estacional máxima	Altitud	Viviendas Familiares	Plazas Hoteleras	Plazas de Turismo Rural	Accesibilidad
0001	01	ALDEAQUEMADA(NUCLEO)	524	2.600	699	561	0	0	NO
TOTAL NÚCLEO			524	2.600		561	0	0	
TOTAL DISEMINADO			21	200		56	0	46	
TOTAL MUNICIPIO			545	2.800		617	0	46	

ENCUESTA DE INFRAESTRUCTURA Y EQUIPAMIENTOS LOCALES- 2010

DIPUTACIÓN PROVINCIAL DE JAÉN

MUNICIPIO: ALDEAQUEMADA**Provincia:** 23 **Isla:** **Municipio** 004**CUADRO 02****2. PLANEAMIENTO URBANÍSTICO**

FIGURA DE PLANEAMIENTO			Superficie Municipio	Publicación B.O.	Suelo Urbanizado	Suelo Rural	Suelo Rural Preservado
Tipo	Estado Tramitación	Denominación	Hectáreas	Fecha	Hectáreas	Hectáreas	Hectáreas
D.S	AD	MOD,DEL,SUELO URBANO	12.127,70	20/03/2003	28,89	5.875,91	0,00
P.E	AD	PLAN ESPECIAL	12.127,70	01/01/1995	0,00	0,00	6.222,90

ENCUESTA DE INFRAESTRUCTURA Y EQUIPAMIENTOS LOCALES- 2010

DIPUTACIÓN PROVINCIAL DE JAÉN

MUNICIPIO: ALDEAQUEMADA

Provincia: 23 **Isla:** **Municipio** 004



CUADRO 03
3. OTROS SERVICIOS DEL MUNICIPIO

3.1. Municipios encuestados.

SEDE WEB MUNICIPAL			ORDENANZAS SOTERRAMIENTO	ENERGÍAS ALTERNATIVAS								Cobertura a Telefonía Móvil	TV Digital por Cable
Información general	Información turística	Gobierno electrónico		Energía eólica	KW eólica	Energía solar	KW solar	Planta Mareomotriz	KW Mareo-motriz	Otras Energías	KW Otras		
CI	CI	CI	CL	CI	Kw	CI	Kw	CI	Kw	CI	Kw	CI	CI
SI	SI	NO	NO	NO	0	NO	0	NO	0	NO	0	SI	NO
TOTAL MUNICIPIO					0		0		0		0		

ENCUESTA DE INFRAESTRUCTURA Y EQUIPAMIENTOS LOCALES- 2010



DIPUTACIÓN PROVINCIAL DE JAÉN

MUNICIPIO: ALDEAQUEMADA

Provincia: 23 **Isla:** **Municipio** 004





CUADRO 04

4. CARRETERAS

4.1. Tramos de carretera existentes en el término municipal.

PROVIN- CIA	CARRE- TERA	MUNI- CIPIO	Nombre de Carretera	CARACTERÍSTICAS DE LOS TRAMOS DE CARRETERA EN EL MUNICIPIO													
				Puntos kilométricos		Titular	Ges-tión	Señaliza- ción	Firme		Ancho	Longitud	Pasos a nivel	Dimen- siona- miento	Características del trazado		
				Inicio	Final				CI	CI					CI	CI	m
						CI	CI	CI	CI	m	m	Km	CI	CI	Si	Pe	Fe
23	A-6200	004	De A-4 a Lim. Comunidad por Aldeaquemada	10,8	20,9	CA	CA	V	MB	B	4,0	10,1	0	BD	SI	SI	NO
23	A-6200	004	De A-4 a Lim. Comunidad por Aldeaquemada	20,9	22,8	CA	CA	V	MB	B	4,0	1,8	0	BD	SI	SI	NO
23	A-6200	004	De A-4 a Lim. Comunidad por Aldeaquemada	22,8	32,3	CA	CA	V	MB	R	5,0	9,6	0	RD	SI	NO	NO
23	JV-6103	004	ALDEAQUEMADA A L.P.C.	0,0	2,2	MU	PR	V	RA	B	5,0	2,2	0	BD	NO	NO	NO
23	JV-6103	004	ALDEAQUEMADA A L.P.C.	2,2	3,1	PR	PR	V	RA	B	5,0	0,9	0	BD	NO	NO	NO
TOTAL MUNICIPIO												24,6					


		ENCUESTA DE INFRAESTRUCTURA Y EQUIPAMIENTOS LOCALES- 2010				
		DIPUTACIÓN PROVINCIAL DE JAÉN				
MUNICIPIO:		ALDEAQUEMADA				
Provincia:	23	Isla:		Municipio	004	

CUADRO 05

5. INFRAESTRUCTURAS VIARIAS.

5.1. Superficie pavimentada y no pavimentada de Travesías, Calles, Plazas y Otros Viarios.

NÚCLEOS DE POBLACIÓN					CARACTERÍSTICAS				
Provincia	Municipio	Entidad	Núcleo	NOMBRE	Tipo	Estado	Longitud	Superficie	Viviendas sin acceso pavimentado
					Cl	Cl	m	m2	nº
23	004	0001	01	ALDEAQUEMADA(NUCLEO)	CA	B	4.032	35.465	0
23	004	0001	01	ALDEAQUEMADA(NUCLEO)	CA	M	859	8.280	0
23	004	0001	01	ALDEAQUEMADA(NUCLEO)	CA	NP	2.228	21.728	2
23	004	0001	01	ALDEAQUEMADA(NUCLEO)	CA	R	877	9.312	0
23	004	0001	01	ALDEAQUEMADA(NUCLEO)	OT	NP	572	5.260	0
23	004	0001	01	ALDEAQUEMADA(NUCLEO)	TR	M	747	10.984	0

		ENCUESTA DE INFRAESTRUCTURA Y EQUIPAMIENTOS LOCALES- 2010					
		DIPUTACIÓN PROVINCIAL DE JAÉN					
		MUNICIPIO:		ALDEAQUEMADA			
		Provincia:	23	Isla:		Municipio	004




CUADRO 14

6. ABASTECIMIENTO DE AGUA

6.1 Traidas de agua.

6.1.9. Identificación de los depósitos de agua que dan servicio a los núcleos de población del municipio encuestado.

NÚCLEO DE POBLACIÓN					CÓDIGO DE IDENTIFICACIÓN			
Provin- cia	Muni- cipio	Entidad	Núcleo	NOMBRE	Depósitos	Provincia	Municipio	Nº de Orden
					CI			
23	004	0001	01	ALDEAQUEMADA(NUCLEO)	DE	23	004	001
23	004	0001	01	ALDEAQUEMADA(NUCLEO)	DE	23	004	002

		ENCUESTA DE INFRAESTRUCTURA Y EQUIPAMIENTOS LOCALES- 2010			
		DIPUTACIÓN PROVINCIAL DE JAÉN			
MUNICIPIO:		ALDEAQUEMADA			
Provincia:	23	Isla:		Municipio	004



CUADRO 06

6. ABASTECIMIENTO DE AGUA

6.1. Traidas de agua.

6.1.1. Identificación de las captaciones de agua que dan servicio a los núcleos de población del municipio encuestado.

NÚCLEOS DE POBLACIÓN					CÓDIGO DE IDENTIFICACIÓN DE LA CAPTACIÓN				
Provincia	Municipio	Entidad	Núcleo	NOMBRE	Captación	Provincia	Municipio	Nº de orden	Nombre de la captación
					CI	CI	CI	CI	CI
23	004	0001	01	ALDEAQUEMADA(NUCLEO)	CA	23	004	001	Aldeaquemada I
23	004	0001	01	ALDEAQUEMADA(NUCLEO)	CA	23	004	002	Aldeaquemada II
23	004	0001	01	ALDEAQUEMADA(NUCLEO)	CA	23	004	003	Aldeaquemada III

ENCUESTA DE INFRAESTRUCTURA Y EQUIPAMIENTOS LOCALES- 2010

DIPUTACIÓN PROVINCIAL DE JAÉN

MUNICIPIO:

ALDEAQUEMADA

Provincia:


23

Isla:**Municipio**

004

**CUADRO 07****6. ABASTECIMIENTO DE AGUA****6.1. Traídas de agua.****6.1.2. Características de las captaciones en el municipio encuestado.**

CÓDIGO DE IDENTIFICACIÓN				DENOMINACIÓN	CARACTERÍSTICAS DE LA CAPTACIÓN							
Clave	Provincia	Municipio	Nº Orden		Tipo	Titular	Gestión	Sistema	Estado	Uso	Protección	Contador
CA	23	004	001	Aldeaquemada I	PO	MU	MU	IF	B	UO	NO	NO
CA	23	004	002	Aldeaquemada II	MT	MU	MU	GR	B	UO	NO	NO
CA	23	004	003	Aldeaquemada III	PO	MU	MU	IF	M	UO	NO	NO

	ENCUESTA DE INFRAESTRUCTURA Y EQUIPAMIENTOS LOCALES- 2010				
	DIPUTACIÓN PROVINCIAL DE JAÉN				
	MUNICIPIO:				
	Provincia:		Isla:		Municipio



CUADRO 34

7. SANEAMIENTO Y DEPURACIÓN

7.1 Sistema de saneamiento.

7.1.11 Características de los tramos de emisarios encuestados, ubicados en municipios mayores de 50.000 habitante

CÓDIGO DE IDENTIFICACIÓN				CARACTERÍSTICAS DE LOS TRAMOS DE EMISARIOS			
				Tipo de material	Estado	Longitud del tramo	
						Terrestre	Marítima
Clave	Provincia	Municipio	Nº	CI	CI	m	m
TOTAL MUNICIPIO						#Error	#Error

ENCUESTA DE INFRAESTRUCTURA Y EQUIPAMIENTOS LOCALES- 2010

DIPUTACIÓN PROVINCIAL DE JAÉN

MUNICIPIO:

ALDEAQUEMADA

Provincia:

23

Isla:

Municipio

004



CUADRO 48

10. OTRAS INFORMACIONES MUNICIPALES

NÚCLEO DE POBLACIÓN					RECEPCIÓN TV		TELEFONÍA MOVIL		CORREO	BANDA ANCHA						CAPI	CALIDAD SUMIN. ENERGÍA		ALUMBR.PÚBLICO AMB.SIN SERV.	
Provincia	Municipio	Entidad	Núcleo	Denominación	Antena	Cable	Gsm	Umts		Rd	Xd	Wi	Ca	Rb	St		Electr.	Gas	Viv afec	Long calle
					CI	CI	CI	CI	CI	CI	CI	CI	CI	CI	CI	CI	nº	m		
23	004	0001	01	ALDEAQUEMADA(NUCLEO)	B	C	R	C	NO	NO	NO	NO	NO	NO	SI	B	C	0	0	
TOTAL NÚCLEO																		0	0	
TOTAL DISEMINADO																		21	0	
TOTAL MUNICIPIO																		21	0	

ENCUESTA DE INFRAESTRUCTURA Y EQUIPAMIENTOS LOCALES- 2010

DIPUTACIÓN PROVINCIAL DE JAÉN

MUNICIPIO:

ALDEAQUEMADA

Provincia:

23

Isla:

Municipio


004



CUADRO 48

10. OTRAS INFORMACIONES MUNICIPALES

NÚCLEO DE POBLACIÓN					RECEPCIÓN TV		TELEFONÍA MOVIL		CORREO	BANDA ANCHA						CAPI	CALIDAD SUMIN. ENERGÍA		ALUMBR.PÚBLICO AMB.SIN SERV.	
Provincia	Municipio	Entidad	Núcleo	Denominación	Antena	Cable	Gsm	Umts		Rd	Xd	Wi	Ca	Rb	St		Electr.	Gas	Viv afec	Long calle
					CI	CI	CI	CI	CI	CI	CI	CI	CI	CI	CI	CI	nº	m		

		ENCUESTA DE INFRAESTRUCTURA Y EQUIPAMIENTOS LOCALES- 2010					
		DIPUTACIÓN PROVINCIAL DE JAÉN					
		MUNICIPIO:		ALDEAQUEMADA			
		Provincia:	23	Isla:		Municipio	004



CUADRO 09

6. ABASTECIMIENTO DE AGUA

6.1. Traídas de agua.

6.1.4. Identificación de las conducciones que dan servicio a los núcleos de población del municipio encuestado.

NÚCLEOS DE POBLACIÓN					CÓDIGO DE IDENTIFICACIÓN DE LA CONDUCCIÓN			
Provincia	Municipio	Entidad	Núcleo	NOMBRE	Conducción	Provincia	Municipio	Nº de Orden
					CI			
23	004	0001	01	ALDEAQUEMADA(NUCLEO)	CN	23	004	001
23	004	0001	01	ALDEAQUEMADA(NUCLEO)	CN	23	004	002
23	004	0001	01	ALDEAQUEMADA(NUCLEO)	CN	23	004	003
23	004	0001	01	ALDEAQUEMADA(NUCLEO)	CN	23	004	004
23	004	0001	01	ALDEAQUEMADA(NUCLEO)	CN	23	004	005

ENCUESTA DE INFRAESTRUCTURA Y EQUIPAMIENTOS LOCALES- 2010GOBIERNO
DE ESPAÑA
MINISTERIO
DE POLÍTICA
TERRITORIAL

DIPUTACIÓN PROVINCIAL DE JAÉN

MUNICIPIO:

ALDEAQUEMADA

Provincia:



23

Isla:**Municipio**

004

**CUADRO 10****6. ABASTECIMIENTO DE AGUA****6.1. Traídas de agua.****6.1.5. Identificación de las conducciones en el municipio encuestado.**

CÓDIGO DE IDENTIFICACIÓN DE LA CONDUCCIÓN			
Conducción	Provincia	Municipio	Nº de Orden
CI			
CN	23	004	001
CN	23	004	002
CN	23	004	003
CN	23	004	004
CN	23	004	005

		ENCUESTA DE INFRAESTRUCTURA Y EQUIPAMIENTOS LOCALES- 2010				
		DIPUTACIÓN PROVINCIAL DE JAÉN				
MUNICIPIO:		ALDEAQUEMADA				
Provincia:	23	Isla:		Municipio	004	



CUADRO 12

6. ABASTECIMIENTO DE AGUA

6.1 Traidas de agua.

6.1.7. Características de los tramos de conducciones en el municipio encuestado.

CÓDIGO DE IDENTIFICACIÓN				CARACTERÍSTICAS DE LA CONDUCCIÓN				
Clave	Provincia	Municipio	Orden	Tipo	Estado	Titular	Gestión	Longitud
				CI	CI	CI	CI	m
CN	23	004	001	PC	B	MU	MU	5.000
CN	23	004	002	FC	B	MU	MU	3.000
CN	23	004	003	FC	B	MU	MU	130
CN	23	004	004	PE	B	MU	MU	210
CN	23	004	005	PC	B	MU	MU	2.400
TOTAL MUNICIPIO								10.740

		ENCUESTA DE INFRAESTRUCTURA Y EQUIPAMIENTOS LOCALES- 2010				
		DIPUTACIÓN PROVINCIAL DE JAÉN				
MUNICIPIO:		ALDEAQUEMADA				
Provincia:	23	Isla:		Municipio	004	


CUADRO 12

6. ABASTECIMIENTO DE AGUA

6.1 Traidas de agua.

6.1.7. Características de los tramos de conducciones en el municipio encuestado.

CÓDIGO DE IDENTIFICACIÓN				CARACTERÍSTICAS DE LA CONDUCCIÓN				
Clave	Provin- cia	Muni- cipio	Orden	Tipo	Estado	Titular	Gestión	Longitud
				CI	CI	CI	CI	m
CN	23	004	001	PC	B	MU	MU	5.000
CN	23	004	002	FC	B	MU	MU	3.000
CN	23	004	003	FC	B	MU	MU	130
CN	23	004	004	PE	B	MU	MU	210
CN	23	004	005	PC	B	MU	MU	2.400
TOTAL MUNICIPIO								10.740

	ENCUESTA DE INFRAESTRUCTURA Y EQUIPAMIENTOS LOCALES- 2010				
	DIPUTACIÓN PROVINCIAL DE JAÉN				
	MUNICIPIO:				
	Provincia:		Isla:		Municipio




CUADRO 13

6. ABASTECIMIENTO DE AGUA

6.1 Traidas de agua.

6.1.8. Características de los tramos de conducciones encuestadas, ubicadas en municipios mayores de 50.000 habitan

CÓDIGO DE IDENTIFICACIÓN				CARACTERÍSTICAS DE LA CONDUCCIÓN				
Clave	Provincia	Municipio	Orden	Tipo	Estado	Titular	Gestión	Longitud
				Cl	Cl	Cl	Cl	m
TOTAL MUNICIPIO								#Error

		ENCUESTA DE INFRAESTRUCTURA Y EQUIPAMIENTOS LOCALES- 2010					
		DIPUTACIÓN PROVINCIAL DE JAÉN					
		MUNICIPIO:		ALDEAQUEMADA			
		Provincia:	23	Isla:		Municipio	004




CUADRO 15

6. ABASTECIMIENTO DE AGUA

6.1 Traidas de agua.

6.1.10. Características de los depósitos de agua en el municipio encuestado.

CÓDIGO DE IDENTIFICACIÓN				CARACTERÍSTICAS DE LOS DEPÓSITOS							
Clave	Provincia	Municipio	Nº Orden	Tipo	Titular	Gestión	Capacidad	Estado	Protección	Limpieza	Contador
				Cl	Cl	Cl	m3	Cl	Cl	nº	Cl
DE	23	004	001	SE	MU	MU	200	B	NO	2.009	NO
DE	23	004	002	SE	MU	MU	500	B	NO	2.009	NO
TOTAL MUNICIPIO							700			4.018	

		ENCUESTA DE INFRAESTRUCTURA Y EQUIPAMIENTOS LOCALES- 2010					
		DIPUTACIÓN PROVINCIAL DE JAÉN					
		MUNICIPIO:					
		Provincia:		Isla:		Municipio	





CUADRO 16

6. ABASTECIMIENTO DE AGUA

6.1 Traidas de agua.

6.1.11. Características de los depósitos de agua encuestados, ubicados en municipios mayores de 50,000 habitantes

CÓDIGO DE IDENTIFICACIÓN				CARACTERÍSTICAS DE LOS DEPÓSITOS							
Clave	Provincia	Municipio	Nº Orden	Tipo	Titular	Gestión	Capacidad	Estado	Protección	Limpieza	Contador
				Cl	Cl	Cl	m3	Cl	Cl	nº	Cl
TOTAL MUNICIPIO							#Error			#Error	

	ENCUESTA DE INFRAESTRUCTURA Y EQUIPAMIENTOS LOCALES- 2010					
	DIPUTACIÓN PROVINCIAL DE JAÉN					
	MUNICIPIO:	ALDEAQUEMADA				
	Provincia:	23	Isla:		Municipio	



CUADRO 17

6. ABASTECIMIENTO DE AGUA

6.1 Traídas de agua.

6.1.12. Identificación de las instalaciones de tratamiento de potabilización que dan servicio a los núcleos de población del municipio encuestado.

NÚCLEOS DE POBLACIÓN					CÓDIGO DE IDENTIFICACIÓN DE LA INSTALACIÓN			
Provincia	Municipio	Entidad	Núcleo	NOMBRE	Tratamiento de potabilizac.	Provincia	Municipio	Nº de Orden
					CI			
23	004	0001	01	ALDEAQUEMADA(NUCLEO)	TP	23	004	001

		ENCUESTA DE INFRAESTRUCTURA Y EQUIPAMIENTOS LOCALES- 2010						
		DIPUTACIÓN PROVINCIAL DE JAÉN						
		MUNICIPIO:		ALDEAQUEMADA				
		Provincia:	23	Isla:		Municipio	004	

CUADRO 18

6. ABASTECIMIENTO DE AGUA

6.1 Traidias de agua.

6.1.13. Instalaciones y tratamiento de potabilización del municipio encuestado.

CÓDIGO DE IDENTIFICACIÓN				TIPO DE EQUIPAMIENTO	UBICACIÓN	TIPOS DE TRATAMIENTO						METODO DE DESINFECCION			CONTROL CALIDAD		ESTADO
Clave	Provincia	Municipio	Nº Orden			Solo Desinfección	Categoría A1	Categoría A2	Categoría A3	Desaladora	Otros tipos				Periodicidad	Organismo	
						CI	CI	CI	CI	CI	CI	CI	CI	CI			
TP	23	004	001	MA	CA	SI	NO	NO	NO	NO	NO	SI	NO	NO	DI	MU	B

ENCUESTA DE INFRAESTRUCTURA Y EQUIPAMIENTOS LOCALES- 2010



DIPUTACIÓN PROVINCIAL DE JAÉN

MUNICIPIO: **ALDEAQUEMADA**

Provincia: **23** **Isla:** **Municipio** **004**



CUADRO 21

6. ABASTECIMIENTO DE AGUA

6.2 Distribución de agua

6.2.2 Características y elementos del servicio de abastecimiento de agua

6.2.2.2. Núcleos de población encuestados. 2.

Núcleo de Población			CARACTERÍSTICAS DEL SERVICIO					ELEMENTOS ACCESORIOS						CISTERNA
			Dotación de agua		Conta- dores	Tasa	Año de instala- ción	Hidrantes		Válvulas		Bocas de riego		
			Disponi- bilidad	Restri- cciones				Sufi- ciencia	Estado	Sufi- ciencia	Estado	Sufi- ciencia	Estado	
0001	01	ALDEAQUEMADA(NUCLEO)	SF	NO	SI	SI	2000	IN	M	IN	B	IN	B	NO

ENCUESTA DE INFRAESTRUCTURA Y EQUIPAMIENTOS LOCALES- 2010

DIPUTACIÓN PROVINCIAL DE JAÉN

MUNICIPIO: **ALDEAQUEMADA**

Provincia: **23** **Isla:** **Municipio** **004**



CUADRO 22


6. ABASTECIMIENTO DE AGUA

6.2 Distribución de agua

6.2.2 Características y elementos del servicio de abastecimiento de agua

6.2.2.2. Núcleos de población encuestados. 3.

Núcleo de Población	CARACTERÍSTICAS DEL SERVICIO							DEFICIT RED DE DISTRIBUCION				
	Viviendas con servicio		Consumo		Deficiencias Presión		Pérdidas	Calidad	Longitud red	Viviendas afectadas red	Población afectada	
	Conectadas	No conect.	Invierno	Verano	Exceso	Defecto					Residente	Estacional
	nº	nº	m3/día	m3/día	nº	nº	%	Cl	m	nº	nº	nº
0001 01 ALDEAQUEMADA(NUCLEO)	561	0	117	546	0	200	5	B	0	0	0	0
TOTAL NÚCLEO	561	0	117	546	0	200			0	0	0	0
TOTAL DISEMINADO	0	0	0	0	0	0			0	56	21	200
TOTAL MUNICIPIO	561	0	117	546	0	200			0	56	21	200

		ENCUESTA DE INFRAESTRUCTURA Y EQUIPAMIENTOS LOCALES- 2010					
		DIPUTACIÓN PROVINCIAL DE JAÉN					
MUNICIPIO:		ALDEAQUEMADA					
Provincia:	23	Isla:		Municipio	004		




CUADRO 24

7. SANEAMIENTO Y DEPURACIÓN.

7.1 Sistema de Saneamiento.

7.1.1 Características de los tramos de red de alcantarillado interior.

NÚCLEOS DE POBLACIÓN					CARACTERÍSTICAS DE LA RED DE ALCANTARILLADO INTERIOR						
Provincia	Municipio	Entidad	Núcleo	NOMBRE	Tipo de material	Sistema de transporte	Estado	Tipo de red	Titular	Gestión	Longitud
					CI	CI	CI	CI	CI	CI	m
23	004	0001	01	ALDEAQUEMADA(NUCLEO)	HO	GR	B	RE	MU	MU	1.210
23	004	0001	01	ALDEAQUEMADA(NUCLEO)	HO	GR	M	RE	MU	MU	4.370
23	004	0001	01	ALDEAQUEMADA(NUCLEO)	HO	GR	R	RE	MU	MU	284
23	004	0001	01	ALDEAQUEMADA(NUCLEO)	PC	GR	B	RE	MU	MU	1.107
TOTAL NÚCLEO											6.971
TOTAL DISEMINADO											
TOTAL MUNICIPIO											

		ENCUESTA DE INFRAESTRUCTURA Y EQUIPAMIENTOS LOCALES- 2010					
		DIPUTACIÓN PROVINCIAL DE JAÉN					
		MUNICIPIO:		ALDEAQUEMADA			
		Provincia:	23	Isla:		Municipio	004




CUADRO 25

7. SANEAMIENTO Y DEPURACIÓN

7.1 Sistema de saneamiento.

7.1.2 Identificación de los colectores generales que dan servicio a los núcleos de población del municipio encuestado.

NÚCLEO DE POBLACIÓN					CÓDIGO DE IDENTIFICACIÓN			
Provincia	Municipio	Entidad	Núcleo	NOMBRE	Colector	Provincia	Municipio	Nº de Orden
					CI			
23	004	0001	01	ALDEAQUEMADA(NUCLEO)	CL	23	004	001
23	004	0001	01	ALDEAQUEMADA(NUCLEO)	CL	23	004	002

		ENCUESTA DE INFRAESTRUCTURA Y EQUIPAMIENTOS LOCALES- 2010				
		DIPUTACIÓN PROVINCIAL DE JAÉN				
		MUNICIPIO:		ALDEAQUEMADA		
		Provincia:	23	Isla:		Municipio




CUADRO 26

7. SANEAMIENTO Y DEPURACIÓN

7.1 Sistema de saneamiento.

7.1.3 Identificación de los colectores generales en el municipio encuestado.

CÓDIGO DE IDENTIFICACIÓN			
Colector	Provincia	Municipio	Nº de Orden
Cl			
CL	23	004	001
CL	23	004	002

	ENCUESTA DE INFRAESTRUCTURA Y EQUIPAMIENTOS LOCALES- 2010				
	DIPUTACIÓN PROVINCIAL DE JAÉN				
	MUNICIPIO:				
	Provincia:		Isla:		Municipio




CUADRO 27

7. SANEAMIENTO Y DEPURACIÓN

7.1 Sistema de saneamiento.

7.1.4 Identificación de los colectores generales encuestados, ubicados en municipios mayores de 50.000 habitantes.

CÓDIGO DE IDENTIFICACIÓN			
Colector	Provincia	Municipio	Nº de Orden
CI			

	ENCUESTA DE INFRAESTRUCTURA Y EQUIPAMIENTOS LOCALES- 2010					
	DIPUTACIÓN PROVINCIAL DE JAÉN					
	MUNICIPIO:		ALDEAQUEMADA			
	Provincia:	23	Isla:		Municipio	004



CUADRO 28

7. SANEAMIENTO Y DEPURACIÓN.


7.1 Sistema de Saneamiento.


7.1.5 Tramos de colectores generales en el municipio encuestado.

CÓDIGO DE IDENTIFICACIÓN				CARACTERÍSTICAS DE LOS COLECTORES GENERALES					
Clave	Provincia	Municipio	Nº	Tipo de material	Sistema de transporte	Estado	Titular	Gestión	Longitud
				Cl	Cl	Cl	Cl	Cl	m
CL	23	004	001	HO	GR	M	MU	MU	199
CL	23	004	002	HO	GR	M	MU	MU	290
TOTAL MUNICIPIO									489

ENCUESTA DE INFRAESTRUCTURA Y EQUIPAMIENTOS LOCALES- 2010**DIPUTACIÓN PROVINCIAL DE JAÉN****MUNICIPIO:****ALDEAQUEMADA****Provincia:****23****Isla:****Municipio****004****CUADRO 30****7. SANEAMIENTO Y DEPURACIÓN****7.1 Sistema de saneamiento.****7.1.7 Identificación de los EMISARIOS que dan servicio a los núcleos de población del municipio encuestado.**

NÚCLEO DE POBLACIÓN						CÓDIGO DE IDENTIFICACIÓN DE LOS EMISARIOS			
						Emisario	Provincia	Municipio	Nº de Orden
Clave	Provincia	Municipio	Entidad	Núcleo	Denominación	CI			
EM	23	004	0001	01	ALDEAQUEMADA(NUCLEO)	EM	23	004	001

		ENCUESTA DE INFRAESTRUCTURA Y EQUIPAMIENTOS LOCALES- 2010					
		DIPUTACIÓN PROVINCIAL DE JAÉN					
MUNICIPIO:		ALDEAQUEMADA					
Provincia:	23	Isla:		Municipio	004		


DIPUTACIÓN DE JAÉN

CUADRO 31

7. SANEAMIENTO Y DEPURACIÓN

7.1 Sistema de saneamiento.

7.1.8 Identificación de los EMISARIOS en el municipio encuestado.

CÓDIGO DE IDENTIFICACIÓN				PUNTO DE VERTIDO		DISTANCIA
				Tipo de vertido	Zona de vertido	
Clave	Provincia	Municipio	Nº	CI	CI	
EM	23	004	001	OT	ZN	635

	ENCUESTA DE INFRAESTRUCTURA Y EQUIPAMIENTOS LOCALES- 2010				
	DIPUTACIÓN PROVINCIAL DE JAÉN				
	MUNICIPIO:				
	Provincia:		Isla:		Municipio




CUADRO 32

7. SANEAMIENTO Y DEPURACIÓN

7.1 Sistema de saneamiento.

7.1.9 Identificación de los EMISARIOS, ubicados en municipios mayores de 50.000 habitantes.

CÓDIGO DE IDENTIFICACIÓN				PUNTO DE VERTIDO		DISTANCIA
				Tipo de vertido	Zona de vertido	
Clave	Provincia	Municipio	Nº	CI	CI	

	ENCUESTA DE INFRAESTRUCTURA Y EQUIPAMIENTOS LOCALES- 2010					
	DIPUTACIÓN PROVINCIAL DE JAÉN					
	MUNICIPIO:		ALDEAQUEMADA			
	Provincia:	23	Isla:		Municipio	004



CUADRO 33

7. SANEAMIENTO Y DEPURACIÓN

7.1 Sistema de saneamiento.

7.1.10 Características de los tramos de emisarios en el municipio encuestado.

CÓDIGO DE IDENTIFICACIÓN				CARACTERÍSTICAS DE LOS TRAMOS DE EMISARIOS			
				Tipo de material	Estado	Longitud del tramo	
						Terrestre	Marítima
Clave	Provincia	Municipio	Nº	CI	CI	m	m
EM	23	004	001	HO	M	838	0
TOTAL MUNICIPIO						838	0

ENCUESTA DE INFRAESTRUCTURA Y EQUIPAMIENTOS LOCALES- 2010



DIPUTACIÓN PROVINCIAL DE JAÉN


MUNICIPIO: ALDEAQUEMADA


Provincia: 23 Isla: Municipio 004



CUADRO 35
7. SANEAMIENTO Y DEPURACIÓN
7.1 Sistema de saneamiento.
7.1.12. Características del servicio de alcantarillado
7.1.12.1. Nucleos de poblacion encuestados. 5

Núcleo de Población	ELEMENTOS ACCESORIOS				CARACTERÍSTICAS DEL SERVICIO			DÉFICIT DE ALCANTARILLADO				CAUDAL m3/año				
	Pozos	Sumideros	Aliviadero		Calidad	Viviendas con servicio		Longitud red	Viviendas afectadas	Población afectada		Desagüe	Tratado	Reutilizado		
			Con acumulac.	Sin Acumulac.		Conect.	No conect.			Residente	Estacional			Urbano	Rústico	Industrial
	CI	CI	CI	CI	CI	nº	nº	m	nº	nº	nº					
0001 01 ALDEAQUEMADA(NUCLEO)	IN	IN	NO	NO	M	561	0	0	0	0	0	117.688	83.950	0	0	0
TOTAL NÚCLEO						561	0	0	0	0	0	117.688	83.950	0	0	0
TOTAL DISEMINADO						0	0	0	56	21	200	0	0			
TOTAL MUNICIPIO						561	0	0	56	21	200	117.688	83.950	0	0	0

		ENCUESTA DE INFRAESTRUCTURA Y EQUIPAMIENTOS LOCALES- 2010					
		DIPUTACIÓN PROVINCIAL DE JAÉN					
MUNICIPIO:		ALDEAQUEMADA					
Provincia:	23	Isla:		Municipio	004		



DIPUTACIÓN DE JAÉN


CUADRO 36

7. SANEAMIENTO Y DEPURACIÓN

7.2 Depuración.

7.2.1 Identificación de los Sistemas de depuración que dan servicio a los núcleos de población del municipio encuestado.

NÚCLEO DE POBLACIÓN					CÓDIGO DE IDENTIFICACIÓN DEL SISTEMA DE DEPURACIÓN			
Provincia	Municipio	Entidad	Núcleo	Núcleo	EDAR	Provincia	Municipio	Núcleo
23	004	0001	01	ALDEAQUEMADA(NUCLEO)	ED	23	004	001

		ENCUESTA DE INFRAESTRUCTURA Y EQUIPAMIENTOS LOCALES- 2010					
		DIPUTACIÓN PROVINCIAL DE JAÉN					
		MUNICIPIO:		ALDEAQUEMADA			
		Provincia:	23	Isla:		Municipio	004



CUADRO 42

8. RECOGIDA Y ELIMINACION DE RESIDUOS URBANOS.

8.1 Recogida de residuos urbanos.

Núcleo de Población			RECOGIDA DE RESIDUOS URBANOS					
			Tipo de recogida	Gestión	Periodicidad	Calidad	Producción	Contenedores
			CI	CI	CI	CI	Tm	nº
0001	01	ALDEAQUEMADA(NUCLEO)	PA	CON	OT	AD	43	6
0001	01	ALDEAQUEMADA(NUCLEO)	PI	CON	OT	AD	8	1
0001	01	ALDEAQUEMADA(NUCLEO)	PL	CON	OT	AD	24	6
0001	01	ALDEAQUEMADA(NUCLEO)	RN	CON	DI	IN	229	16
0001	01	ALDEAQUEMADA(NUCLEO)	VI	CON	OT	AD	91	3
TOTAL NÚCLEO							395	32
TOTAL DISEMINADO							0	0
TOTAL MUNICIPIO							395	32



ENCUESTA DE INFRAESTRUCTURA Y EQUIPAMIENTOS LOCALES- 2010

DIPUTACIÓN PROVINCIAL DE JAÉN

MUNICIPIO:

ALDEAQUEMADA

Provincia:

23

Isla:

Municipio

004



CUADRO 43

8. RECOGIDA Y ELIMINACION DE RESIDUOS URBANOS.

8.2 Núcleos sin recogida de residuos urbanos. Limpieza de calles.

8.2.1 Núcleos de población encuestados.

Núcleo de Población			ÁMBITO SIN SERVICIO			LIMPIEZA DE CALLES	
			Viviendas afectadas nº	Población afectada		Servicio	Plantilla
				Residente	Estacional	Ci	nº
0001	01	ALDEAQUEMADA(NUCLEO)	0	0	0	NO	0
TOTAL NÚCLEO			0	0	0		0
TOTAL DISEMINADO			21	8	30		0
TOTAL MUNICIPIO			21	8	30		0

		ENCUESTA DE INFRAESTRUCTURA Y EQUIPAMIENTOS LOCALES- 2010				
		DIPUTACIÓN PROVINCIAL DE JAÉN				
		MUNICIPIO:		ALDEAQUEMADA		
		Provincia:	23	Isla:		Municipio
						

CUADRO 44

8. RECOGIDA Y ELIMINACION DE RESIDUOS URBANOS.

8.3 Vertederos. (Instalaciones de eliminación y tratamiento de residuos).

8.3.1 Identificación de los vertederos que dan servicio a los núcleos de población del municipio encuestado.

Núcleo de Población			CÓDIGO DE IDENTIFICACIÓN			
			Vertedero	Provincia	Municipio	Nº de orden
			CI			
0001	01	ALDEAQUEMADA(NUCLEO)	VC	23	055	001
0001	01	ALDEAQUEMADA(NUCLEO)	VD	23	004	001



ENCUESTA DE INFRAESTRUCTURA Y EQUIPAMIENTOS LOCALES- 2010

DIPUTACIÓN PROVINCIAL DE JAÉN

MUNICIPIO:

ALDEAQUEMADA

Provincia:

23

Isla:

Municipio

004



CUADRO 45

8. RECOGIDA Y ELIMINACION DE RESIDUOS URBANOS

8.3 Vertederos (Instalaciones de eliminación y tratamiento de residuos)

8.3.2 Características de las Instalaciones.

CODIGO DE IDENTIFICACION				Tipo	Titular	Gestión	PROBLEMAS EXISTENTES										CAPACIDAD			ESTADO	VIDA UTIL	CATEGORIA	ACTIVIDAD	
Tipo	Provincia	Municipio	Nº				OI	Hu	Ca	Ri	Fi	Iv	Fa	Sa	In	Ot	Total		Ampl.					Transformac.
Cl	Cl	Cl	Cl				Cl	Cl	Cl	Cl	Cl	Cl	Cl	Cl	Cl	Cl	Cl	m3	% Ocupa					Cl
VT	23	004	001	OTR	MUD	MUD	NO	NO	NO	NO	NO	SI	NO	NO	NO	NO	8.400	60	NO	0	M	2	VIN	EN
TOTAL MUNICIPIO																8.400			0					



ENCUESTA DE INFRAESTRUCTURA Y EQUIPAMIENTOS LOCALES- 2010

DIPUTACIÓN PROVINCIAL DE JAÉN

MUNICIPIO:

Provincia:

Isla:

Municipio




CUADRO 46

8. RECOGIDA Y ELIMINACION DE RESIDUOS URBANOS

8.3 Vertederos (Instalaciones de eliminación y tratamiento de residuos)

8.3.3 Características de las Instalaciones encuestadas, ubicadas en municipios mayores de 50.000 habitant

CODIGO DE IDENTIFICACION				Tipo	Titular	Gestión	PROBLEMAS EXISTENTES								CAPACIDAD			ESTADO	VIDA UTIL	CATEGORIA	ACTIVIDAD	
Tipo	Provincia	Municipio	Nº				OI	Hu	Ca	Ri	Fi	Iv	Fa	Sa	In	Ot	Total					Ampl.
				CI	CI	CI	CI	CI	CI	CI	CI	CI	CI	CI	m3	% Ocupa	CI	Tm/año	CI	nº	nº	nº
TOTAL MUNICIPIO																#Error			#Error			

		ENCUESTA DE INFRAESTRUCTURA Y EQUIPAMIENTOS LOCALES- 2010				
		DIPUTACIÓN PROVINCIAL DE JAÉN				
MUNICIPIO:		ALDEAQUEMADA				
Provincia:	23	Isla:		Municipio	004	



CUADRO 47
9. ALUMBRADO PUBLICO

NÚCLEO DE POBLACIÓN					AHORRO ENERGÉTICO		CALIDAD	Potencia Instalada	Puntos de luz
Provin- cia	Muni- cipio	Enti- dad	Núcleo	Denominación	Rfi	Rfi	Cl	Kw	nº
23	004	0001	01	ALDEAQUEMADA(NUCLEO)	SI	NO	B	41	286
TOTAL NÚCLEO									286
TOTAL DISEMINADO									0
TOTAL MUNICIPIO									286

ENCUESTA DE INFRAESTRUCTURA Y EQUIPAMIENTOS LOCALES- 2010

DIPUTACIÓN PROVINCIAL DE JAÉN

MUNICIPIO:

ALDEAQUEMADA

Provincia:

23

Isla:

Municipio

004



CUADRO 49

11. INSTALACIONES DEPORTIVAS DE USO PÚBLICO

11.1 Características de las Instalaciones.

CÓDIGO DE IDENTIFICACIÓN				NOMBRE DE LA INSTALACIÓN	CARACTERÍSTICAS							
Tipo	Provincia	Municipio	Nº Orden		Tipo	Titular	Gestión	Superficie (m2)			Sin Barreras Arquitectónicas	Estado
					CI	CI	CI	Cubierta	Aire Libre	Solar	CI	
PI	23	004	001	Piscina Municipal	PI	MU	MU	217	5.883	6.100	SI	B
PP	23	004	002	Pistas Polideportivas Municipales	PP	MU	MU	75	6.165	6.240	SI	B
PP	23	004	003	Pista Polideportiva CP. San Miguel	PP	CA	CA	0	825	825	SI	B
TOTAL MUNICIPIO								292	12.873	13.165		

**ENCUESTA DE INFRAESTRUCTURA Y EQUIPAMIENTOS LOCALES- 2010**

DIPUTACIÓN PROVINCIAL DE JAÉN

MUNICIPIO: ALDEAQUEMADA

Provincia: 23 Isla: Municipio 004

**CUADRO 50****12. INSTALACIONES DEPORTIVAS DE USO PÚBLICO****12.2 Tipos de deportes de las Instalaciones.**

CÓDIGO DE IDENTIFICACIÓN				NOMBRE DE LA INSTALACIÓN	Tipo de deporte
Clave	Provincia	Municipio	Nº Orden		CI
ID	23	004	001	Piscina Municipal	BC
ID	23	004	001	Piscina Municipal	NA
ID	23	004	001	Piscina Municipal	TE
ID	23	004	002	Pistas Polideportivas Municipales	FB
ID	23	004	002	Pistas Polideportivas Municipales	OT
ID	23	004	003	Pista Polideportiva CP. San Miguel	BC
ID	23	004	003	Pista Polideportiva CP. San Miguel	BM



ENCUESTA DE INFRAESTRUCTURA Y EQUIPAMIENTOS LOCALES- 2010

DIPUTACIÓN PROVINCIAL DE JAÉN

MUNICIPIO: ALDEAQUEMADA

Provincia: 23 Isla: Municipio 004



CUADRO 51

12. OTRAS INSTALACIONES PÚBLICAS.

12.1 Centros Culturales y de Esparcimiento.

12.1.1 Características de las instalaciones.



CÓDIGO DE IDENTIFICACIÓN			NOMBRE DEL CENTRO	CARACTERÍSTICAS							
Provin-cia	Muni-cipio	Nº Orden		Tipo	Titular	Gestión	Superficie (m2)			Sin Barreras Arquitectonicas	Estado
				CI	CI	CI	Cubierta	Aire Libre	Solar	CI	
23	004	005	Centro Cultural	CC	MU	MU	100	0	100	SI	B
23	004	004	Casa Cultura	CC	MU	MU	100	0	100	SI	M
23	004	003	Hogar del Pensionista	HP	MU	MU	120	30	150	SI	R
23	004	002	Sala de Exposiciones	OT	MU	MU	90	0	90	SI	B
23	004	001	Salon de Reuniones	CS	MU	MU	75	0	75	SI	B
TOTAL MUNICIPIO							485	30	515		

**ENCUESTA DE INFRAESTRUCTURA Y EQUIPAMIENTOS LOCALES- 2010**

DIPUTACIÓN PROVINCIAL DE JAÉN

MUNICIPIO:**ALDEAQUEMADA****Provincia:****23****Isla:****Municipio****004****CUADRO 52****12. OTRAS INSTALACIONES PÚBLICAS.****12.1 Centros Culturales y de Esparcimiento.****12.1.2 Superficie de los Usos de los Centros.**


CÓDIGO DE IDENTIFICACIÓN			NOMBRE DEL CENTRO	USO	SUPERFICIE CUBIERTA
Provin-cia	Muni-cipio	Nº Orden		Cl	m2
23	004	001	Salon de Reuniones	CV	75
23	004	002	Sala de Exposiciones	OT	90
23	004	005	Centro Cultural	OT	100
23	004	004	Casa Cultura	OT	100
23	004	003	Hogar del Pensionista	PN	120
TOTAL MUNICIPIO					485


	ENCUESTA DE INFRAESTRUCTURA Y EQUIPAMIENTOS LOCALES- 2010						
	DIPUTACIÓN PROVINCIAL DE JAÉN						
	MUNICIPIO:		ALDEAQUEMADA				
	Provincia:	23	Isla:		Municipio	004	

CUADRO 54

13. LONJAS, MERCADOS Y RECINTOS FERIALES.


CÓDIGO DE IDENTIFICACIÓN				NÚCLEO DE POBLACIÓN	NOMBRE DEL EQUIPAMIENTO	TIPO	TITULAR	GESTIÓN	SUPERFICIE (m2)			Sin Barreras Arquitectónicas	ESTADO
Clave	Provincia	Municipio	Nº Orden						CI	CI	CI		
LM	23	004	001	ALDEAQUEMADA(NUCLEO)	Mercado Municipal	ME	MU	MU	150	0	150	SI	B
TOTAL MUNICIPIO									150	0	150		

	ENCUESTA DE INFRAESTRUCTURA Y EQUIPAMIENTOS LOCALES- 2010					
	DIPUTACIÓN PROVINCIAL DE JAÉN					
	MUNICIPIO:		ALDEAQUEMADA			
	Provincia:	23	Isla:		Municipio	004



CUADRO 56
15. CEMENTERIOS


CÓDIGO DE IDENTIFICACIÓN				NÚCLEO DE POBLACIÓN	NOMBRE DEL CEMENTERIO	TITULAR	DISTANCIA AL NÚCLEO	ESTADO DE ACCESO	CAPILLA	DEPÓSITO	AMPLIACIÓN	GRADO DE SATURACIÓN	SUPERFICIE TOTAL	Sin Barreras Arquitectónicas	CREMATORIO
Clave	Provincia	Municipio	Nº Orden												
CE	23	004	001	ALDEAQUEMADA(NUCLEO)	Cementerio Viejo	MU	0,1	B	NO	NO	NO	99	750	NO	NO
CE	23	004	002	ALDEAQUEMADA(NUCLEO)	Cementerio Nuevo	MU	0,5	M	NO	NO	SI	90	5.400	SI	NO
TOTAL MUNICIPIO													6.150		

	ENCUESTA DE INFRAESTRUCTURA Y EQUIPAMIENTOS LOCALES- 2010				
	DIPUTACIÓN PROVINCIAL DE JAÉN				
	MUNICIPIO:				
	Provincia:		Isla:		Municipio



CUADRO 57
16. TANATORIOS

CÓDIGO DE IDENTIFICACIÓN				NÚCLEO DE POBLACIÓN	NOMBRE DEL TANATORIO	TITULAR	GESTIÓN	CARACTERÍSTICAS					
Clave	Provincia	Municipio	Nº Orden					Superficie (m2)			Salas	Sin Barreras Arquitectónicas	Estado
								Cubierta	Aire libre	Solar	nº	CI	CI
TOTAL MUNICIPIO								#Error	#Error	#Error	#Error		

	ENCUESTA DE INFRAESTRUCTURA Y EQUIPAMIENTOS LOCALES- 2010										
	DIPUTACIÓN PROVINCIAL DE JAÉN										
	MUNICIPIO:		ALDEAQUEMADA								
	Provincia:	23	Isla:		Municipio	004					



CUADRO 58
17. CENTROS SANITARIOS

CÓDIGO DE IDENTIFICACIÓN				NÚCLEO DE POBLACIÓN	NOMBRE DEL CENTRO	TIPO	TITULAR	GESTIÓN	SUPERFICIE (m2)			UCI	CAMAS	Sin Barreras Arquitectónicas	ESTADO
Clave	Provincia	Municipio	Nº Orden						CI	CI	CI				
SA	23	004	001	ALDEAQUEMADA(NUCLEO)	Consultorio Medico	CLO	CAU	SAS	50	0	50	NO	0	SI	B
TOTAL MUNICIPIO									50	0	50				



ENCUESTA DE INFRAESTRUCTURA Y EQUIPAMIENTOS LOCALES- 2010

DIPUTACIÓN PROVINCIAL DE JAÉN

MUNICIPIO:

Provincia:

Isla:


Municipio




CUADRO 59

18. CENTROS ASISTENCIALES

CÓDIGO DE IDENTIFICACIÓN				NÚCLEO DE POBLACIÓN	NOMBRE DEL CENTRO	TIPO	TITULAR	GESTIÓN	PLAZAS	SUPERFICIE (m2)			Sin Barreras Arquitectónicas	ESTADO
Clave	Provincia	Municipio	Nº Orden							Ci	Ci	Km		
TOTAL MUNICIPIO									#Error	#Error	#Error	#Error		

	ENCUESTA DE INFRAESTRUCTURA Y EQUIPAMIENTOS LOCALES- 2010					
	DIPUTACIÓN PROVINCIAL DE JAÉN					
	MUNICIPIO:		ALDEAQUEMADA			
	Provincia:	23	Isla:		Municipio	004




DIPUTACIÓN
DE JAÉN

CUADRO 60

19 CENTROS DE ENSEÑANZA

19.1. Características de los Centros.

CÓDIGO DE IDENTIFICACIÓN				NÚCLEO DE POBLACIÓN	NOMBRE DEL CENTRO	Ámbito	Titular	SUPERFICIE (m2)			Sin Barreras Arquitectónicas	ESTADO
Clave	Provincia	Municipio	Nº Orden					Cubierta	Aire libre	Solar		
EN	23	004	001	ALDEAQUEMADA(NUCLEO)	CP. San Miguel	L	CE	778	5.522	6.300	SI	R
TOTAL MUNICIPIO								778	5.522	6.300		

	ENCUESTA DE INFRAESTRUCTURA Y EQUIPAMIENTOS LOCALES- 2010				
	DIPUTACIÓN PROVINCIAL DE JAÉN				
	MUNICIPIO:	ALDEAQUEMADA			
	Provincia:	23	Isla:		Municipio



CUADRO 61

19 CENTROS DE ENSEÑANZA

19.2. Niveles de enseñanza de los Centros.

CÓDIGO DE IDENTIFICACIÓN				NÚCLEO DE POBLACIÓN	NOMBRE DEL CENTRO	Nivel	CENTROS NO UNIVERSITARIOS		
Clave	Provincia	Municipio	Nº Orden				Cl	Unidades	Plazas
EN	23	004	001	ALDEAQUEMADA(NUCLEO)	CP. San Miguel	ESO	2	50	8
EN	23	004	001	ALDEAQUEMADA(NUCLEO)	CP. San Miguel	INF	1	25	13
EN	23	004	001	ALDEAQUEMADA(NUCLEO)	CP. San Miguel	PRI	4	100	34
TOTAL MUNICIPIO							7	175	55



ENCUESTA DE INFRAESTRUCTURA Y EQUIPAMIENTOS LOCALES- 2010

DIPUTACIÓN PROVINCIAL DE JAÉN

MUNICIPIO: ALDEAQUEMADA

Provincia: 23 Isla: Municipio 004




CUADRO 63

21. CASAS CONSISTORIALES Y OTROS EQUIPAMIENTOS DE USO O TITULARIDAD MUNICIPAL

21.1 Características de los equipamientos.

CÓDIGO DE IDENTIFICACIÓN				NÚCLEO DE POBLACIÓN	NOMBRE DEL EQUIPAMIENTO	TIPO	TITULAR	TENENCIA	SUPERFICIE (m2)			Sin Barreras Arquitectónicas	ESTADO
Clave	Provincia	Municipio	Nº Orden						CI	CI	CI		
CC	23	004	001	ALDEAQUEMADA(NUCLEO)	Casa Consistorial	AY	MU	MU	485	0	320	SI	B
CC	23	004	002	ALDEAQUEMADA(NUCLEO)	Vivienda Municipal I	VM	MU	MU	120	0	120	SI	R
CC	23	004	003	ALDEAQUEMADA(NUCLEO)	Casa del Medico	VM	MU	MU	95	0	95	SI	B
CC	23	004	004	ALDEAQUEMADA(NUCLEO)	Almacen Municipal I	OT	MU	MU	525	0	525	SI	R
CC	23	004	005	ALDEAQUEMADA(NUCLEO)	Nave Municipal I	OT	MU	MU	100	80	180	SI	B
CC	23	004	006	ALDEAQUEMADA(NUCLEO)	Vivienda Municipal II	VM	MU	MU	80	120	200	SI	R
CC	23	004	007	ALDEAQUEMADA(NUCLEO)	Antiguo Matadero	OT	MU	MU	90	90	180	SI	B
CC	23	004	008	ALDEAQUEMADA(NUCLEO)	Nave Municipal II	OT	MU	MU	420	560	980	SI	B
CC	23	004	009	ALDEAQUEMADA(NUCLEO)	Almacen Municipal II	OT	MU	MU	120	120	240	SI	B
TOTAL MUNICIPIO									2.035	970	2.840		

	ENCUESTA DE INFRAESTRUCTURA Y EQUIPAMIENTOS LOCALES- 2010					
	DIPUTACIÓN PROVINCIAL DE JAÉN					
	MUNICIPIO:		ALDEAQUEMADA			
	Provincia:	23	Isla:		Municipio	004




CUADRO 64

21 CASAS CONSISTORIALES Y OTROS EQUIPAMIENTOS DE USO O TITULARIDAD MUNICIPAL

21.2 Superficies de los usos de las Casas Consistoriales y otros equipamientos.

CÓDIGO DE IDENTIFICACIÓN				NÚCLEO DE POBLACIÓN	NOMBRE DEL EQUIPAMIENTO	USO	SUPERFICIE CUBIERTA
Clave	Provincia	Municipio	Nº Orden			CI	m2
CC	23	004	001	ALDEAQUEMADA(NUCLEO)	Casa Consistorial	AM	320
CC	23	004	001	ALDEAQUEMADA(NUCLEO)	Casa Consistorial	OT	90
CC	23	004	001	ALDEAQUEMADA(NUCLEO)	Casa Consistorial	SO	75
CC	23	004	002	ALDEAQUEMADA(NUCLEO)	Vivienda Municipal I	VI	120
CC	23	004	003	ALDEAQUEMADA(NUCLEO)	Casa del Medico	VI	95
CC	23	004	004	ALDEAQUEMADA(NUCLEO)	Almacen Municipal I	AA	525
CC	23	004	005	ALDEAQUEMADA(NUCLEO)	Nave Municipal I	AA	100
CC	23	004	006	ALDEAQUEMADA(NUCLEO)	Vivienda Municipal II	VI	80
CC	23	004	007	ALDEAQUEMADA(NUCLEO)	Antiguo Matadero	AA	90
CC	23	004	008	ALDEAQUEMADA(NUCLEO)	Nave Municipal II	AA	420
CC	23	004	009	ALDEAQUEMADA(NUCLEO)	Almacen Municipal II	AA	120

	ENCUESTA DE INFRAESTRUCTURA Y EQUIPAMIENTOS LOCALES- 2010				
	DIPUTACIÓN PROVINCIAL DE JAÉN				
	MUNICIPIO:				
	Provincia:		Isla:		Municipio



CUADRO 65

22. EDIFICIOS DE TITULARIDAD PUBLICA SIN USO

CÓDIGO DE IDENTIFICACIÓN				NÚCLEO DE POBLACIÓN	NOMBRE DEL EQUIPAMIENTO	TITUL.	SUPERFICIE (m2)			ESTADO	USO ANTERIOR
Clave	Provincia	Municipio	Nº Orden				CI	Cubierta	Aire Libre		
TOTAL MUNICIPIO							#Error	#Error	#Error		

