

Encuesta de Infraestructura y Equipamientos Locales

Fase de 2010

Cuestionario

23

003

ALCAUDETE



**ENCUESTA DE INFRAESTRUCTURA Y EQUIPAMIENTOS LOCALES- 2010****DIPUTACIÓN PROVINCIAL DE JAÉN****MUNICIPIO:****ALCAUDETE****Provincia:****23****Isla:****Municipio****003****CUADRO 01****1. INFORMACION DEMOGRÁFICA****1.1 Población, viviendas y accesibilidad de los núcleos.****1.1.1 Núcleos de población encuestados. 1**

ent	núc	Núcleo de población	PADRON 2009	Poblacion estacional máxima	Altitud	Viviendas Familiares	Plazas Hoteleras	Plazas de Turismo Rural	Accesibilidad
0001	01	ALCAUDETE(NUCLEO)	8.588	12.500	676	4.112	0	0	NO
0002	01	BOBADILLA(NUCLEO)	900	1.390	712	624	0	5	NO
0003	01	NOGUERONES(NUCLEO)	1.122	1.480	635	565	0	0	NO
0004	01	SABARIEGO(NUCLEO)	197	300	723	127	0	0	NO

TOTAL NÚCLEO	10.807	15.670	5.428	0	5
TOTAL DISEMINADO	328	630	313	0	5
TOTAL MUNICIPIO	11.135	16.300	5.741	0	10

ENCUESTA DE INFRAESTRUCTURA Y EQUIPAMIENTOS LOCALES- 2010

DIPUTACIÓN PROVINCIAL DE JAÉN

MUNICIPIO: ALCAUDETE**Provincia:** 23 **Isla:** **Municipio** 003**CUADRO 02****2. PLANEAMIENTO URBANÍSTICO**

FIGURA DE PLANEAMIENTO			Superficie Municipio	Publicación B.O.	Suelo Urbanizado	Suelo Rural	Suelo Rural Preservado
Tipo	Estado Tramitación	Denominación	Hectáreas	Fecha	Hectáreas	Hectáreas	Hectáreas
P.G	AD	PLAN GRAL ORD URBANA	23.680,00	19/05/2008	444,10	12.901,24	10.334,66

ENCUESTA DE INFRAESTRUCTURA Y EQUIPAMIENTOS LOCALES- 2010

DIPUTACIÓN PROVINCIAL DE JAÉN

MUNICIPIO: **ALCAUDETE**

Provincia: **23** **Isla:** **Municipio** **003**



CUADRO 03
3. OTROS SERVICIOS DEL MUNICIPIO

3.1. Municipios encuestados.

SEDE WEB MUNICIPAL			ORDENANZAS SOTERRA- MIENTO	ENERGÍAS ALTERNATIVAS								Cobertura a Telefonía Móvil	TV Digital por Cable
Información general	Información turística	Gobierno electrónico		Energía eólica	KW eólica	Energía solar	KW solar	Planta Mareomotriz	KW Mareo-motriz	Otras Energías	KW Otras		
CI	CI	CI	CL	CI	Kw	CI	Kw	CI	Kw	CI	Kw	CI	CI
SI	SI	NO	NO	NO	0	SI	95	NO	0	NO	0	SI	NO
TOTAL MUNICIPIO					0		95		0		0		

ENCUESTA DE INFRAESTRUCTURA Y EQUIPAMIENTOS LOCALES- 2010

DIPUTACIÓN PROVINCIAL DE JAÉN

MUNICIPIO: **ALCAUDETE**

Provincia: **23** **Isla:** **Municipio** **003**



CUADRO 04

4. CARRETERAS

4.1. Tramos de carretera existentes en el término municipal.

PROVIN-CIA	CARRE-TERA	MUNI-CIPIO	Nombre de Carretera	CARACTERÍSTICAS DE LOS TRAMOS DE CARRETERA EN EL MUNICIPIO													
				Puntos kilométricos		Titular	Ges-tión	Señaliza-ción	Firme		Ancho	Longitud	Pasos a nivel	Dimen-siona-miento	Características del trazado		
				Inicio	Final				CI	CI					CI	CI	m
				CI	CI	CI	CI	CI	m	m	Km	CI	CI	Si	Pe	Fe	
23	A-316	003	De Úbeda a carretera Granada-Córdoba	89,6	100,3	CA	CA	A	MB	B	9,0	10,7	0	MD	NO	NO	NO
23	A-6051	003	De A-316 a Alcaudete	4,7	13,2	CA	CA	A	MB	R	8,0	8,5	0	MD	SI	NO	NO
23	J-2230	003	De A-316 a JA-4308	0,0	0,5	CA	CA	V	MB	B	4,0	0,5	0	BD	NO	NO	NO
23	JA-3304	003	ACCESO A LA BOBADILLA	0,0	3,0	PR	PR	N	RA	B	8,0	3,0	0	BD	NO	NO	NO
23	JA-3304	003	ACCESO A LA BOBADILLA	3,0	3,6	MU	PR	N	MB	B	8,0	0,6	0	RD	NO	NO	NO
23	JA-3307	003	LAS CASILLAS DE MARTOS A ALCAUDET	13,8	25,0	PR	PR	N	MB	B	5,0	11,2	0	BD	SI	NO	NO
23	JA-4305	003	FUENTE μLAMO A SABARIEGO POR SAN J	6,8	13,0	PR	PR	N	MB	B	6,0	6,2	0	RD	SI	SI	NO
23	JA-4305	003	FUENTE μLAMO A SABARIEGO POR SAN J	13,0	14,1	PR	PR	A	MB	B	8,0	1,1	0	BD	NO	NO	NO
23	JA-4308	003	ALCAUDETE A SU ESTACION	0,0	0,3	MU	PR	V	MB	B	5,0	0,3	0	RD	NO	NO	NO
23	JA-4308	003	ALCAUDETE A SU ESTACION	0,3	4,6	PR	CA	V	MB	B	5,0	4,2	0	BD	NO	NO	NO
23	JA-4309	003	ACCESO A NOGUERONES	0,0	7,1	PR	PR	A	MB	B	5,0	7,1	0	RD	SI	NO	NO
23	JA-4309	003	ACCESO A NOGUERONES	7,1	7,2	MU	PR	A	MB	B	5,0	0,1	0	RD	NO	NO	NO
23	JA-4310	003	LA BOBADILLA A NOGUERONES	0,0	0,5	MU	PR	A	RA	B	8,0	0,5	0	RD	NO	NO	NO
23	JA-4310	003	LA BOBADILLA A NOGUERONES	0,5	6,3	PR	PR	A	RA	B	8,0	5,8	0	BD	NO	NO	NO
23	JA-4310	003	LA BOBADILLA A NOGUERONES	6,3	6,3	PR	PR	A	RA	B	8,0	0,0	0	RD	NO	NO	NO
23	JA-4310	003	LA BOBADILLA A NOGUERONES	6,3	7,0	MU	PR	A	RA	B	8,0	0,7	0	RD	NO	NO	NO
23	JA-4311	003	NOGUERONES A LÖMITE DE PROVINCIA	0,0	1,3	MU	PR	A	MB	B	6,0	1,3	0	RD	NO	NO	NO
23	JA-4311	003	NOGUERONES A LÖMITE DE PROVINCIA	1,3	3,8	PR	PR	A	MB	B	6,0	2,5	0	RD	SI	NO	NO
23	JV-2233	003	JV-2232 A A-316	0,0	2,6	PR	PR	A	RA	B	4,0	2,6	0	BD	SI	NO	NO
23	JV-2234	003	ALCAUDETE A FUENTE JO	0,0	5,5	PR	PR	N	MB	B	4,0	5,5	0	BD	NO	NO	NO
23	JV-2235	003	N-432 A L.P.GRANADA	0,0	5,8	PR	PR	N	MB	R	4,0	5,8	0	RD	SI	NO	NO
23	N-432	003	BADAJOZ A GRANADA	356,0	372,6	ES	ES	A	RA	B	12,0	16,6	0	BD	NO	NO	NO

ENCUESTA DE INFRAESTRUCTURA Y EQUIPAMIENTOS LOCALES- 2010



DIPUTACIÓN PROVINCIAL DE JAÉN

MUNICIPIO:

ALCAUDETE

Provincia:

23

Isla:

Municipio

003



CUADRO 04

4. CARRETERAS

4.1. Tramos de carretera existentes en el término municipal.

PRO- VIN- CIA	CARRE- TERA	MUNI- CIPIO	Nombre de Carretera	CARACTERÍSTICAS DE LOS TRAMOS DE CARRETERA EN EL MUNICIPIO													
				Puntos kilométricos		Titular	Ges-tión	Señaliza- ción	Firme		Ancho	Longitud	Pasos a nivel	Dimen- siona- miento	Características del trazado		
				Inicio	Final				Tipo	Estado					Si	Pe	Fe
				CI	CI	CI	CI	m	m	Km	CI	CI	Si	Pe	Fe		
TOTAL MUNICIPIO											95,1						

ENCUESTA DE INFRAESTRUCTURA Y EQUIPAMIENTOS LOCALES- 2010

DIPUTACIÓN PROVINCIAL DE JAÉN

MUNICIPIO:

ALCAUDETE

Provincia:

23

Isla:

Municipio

003




CUADRO 05

5. INFRAESTRUCTURAS VIARIAS.

5.1. Superficie pavimentada y no pavimentada de Travesías, Calles, Plazas y Otros Viarios.

NÚCLEOS DE POBLACIÓN					CARACTERÍSTICAS				
Provincia	Municipio	Entidad	Núcleo	NOMBRE	Tipo	Estado	Longitud	Superficie	Viviendas sin acceso pavimentado
					Cl	Cl	m	m2	nº
23	003	0001	01	ALCAUDETE(NUCLEO)	CA	B	27.152	215.978	0
23	003	0001	01	ALCAUDETE(NUCLEO)	CA	M	670	4.688	0
23	003	0001	01	ALCAUDETE(NUCLEO)	CA	NP	5.307	48.295	0
23	003	0001	01	ALCAUDETE(NUCLEO)	CA	R	3.050	23.302	0
23	003	0001	01	ALCAUDETE(NUCLEO)	OT	NP	1.277	5.108	0
23	003	0001	01	ALCAUDETE(NUCLEO)	TR	B	4.406	57.643	0
23	003	0001	01	ALCAUDETE(NUCLEO)	TR	R	352	2.914	0
23	003	0002	01	BOBADILLA(NUCLEO)	CA	B	3.567	28.934	0
23	003	0002	01	BOBADILLA(NUCLEO)	CA	M	1.365	12.079	0
23	003	0002	01	BOBADILLA(NUCLEO)	CA	NP	1.805	11.962	0
23	003	0002	01	BOBADILLA(NUCLEO)	CA	R	2.047	19.326	0
23	003	0002	01	BOBADILLA(NUCLEO)	OT	B	859	4.295	0
23	003	0002	01	BOBADILLA(NUCLEO)	OT	R	396	1.980	0
23	003	0002	01	BOBADILLA(NUCLEO)	TR	B	731	5.578	0
23	003	0002	01	BOBADILLA(NUCLEO)	TR	R	317	2.377	0
23	003	0003	01	NOGUERONES(NUCLEO)	CA	B	2.782	22.640	0
23	003	0003	01	NOGUERONES(NUCLEO)	CA	E	915	9.150	0
23	003	0003	01	NOGUERONES(NUCLEO)	CA	M	476	3.442	0
23	003	0003	01	NOGUERONES(NUCLEO)	CA	NP	712	5.251	0
23	003	0003	01	NOGUERONES(NUCLEO)	CA	R	702	5.060	0
23	003	0003	01	NOGUERONES(NUCLEO)	OT	B	42	84	0
23	003	0003	01	NOGUERONES(NUCLEO)	OT	NP	57	228	0
23	003	0003	01	NOGUERONES(NUCLEO)	TR	B	1.200	12.649	0

		ENCUESTA DE INFRAESTRUCTURA Y EQUIPAMIENTOS LOCALES- 2010			
		DIPUTACIÓN PROVINCIAL DE JAÉN			
MUNICIPIO:		ALCAUDETE			
Provincia:	23	Isla:		Municipio	003



CUADRO 05

5. INFRAESTRUCTURAS VIARIAS.

5.1. Superficie pavimentada y no pavimentada de Travesías, Calles, Plazas y Otros Viarios.

NÚCLEOS DE POBLACIÓN					CARACTERÍSTICAS				
Provincia	Municipio	Entidad	Núcleo	NOMBRE	Tipo	Estado	Longitud	Superficie	Viviendas sin acceso pavimentado
					Cl	Cl	m	m2	nº
23	003	0003	01	NOGUERONES(NUCLEO)	TR	M	384	3.072	0
23	003	0003	01	NOGUERONES(NUCLEO)	TR	R	503	4.963	0
23	003	0004	01	SABARIEGO(NUCLEO)	CA	B	822	4.519	0
23	003	0004	01	SABARIEGO(NUCLEO)	CA	M	114	668	0
23	003	0004	01	SABARIEGO(NUCLEO)	CA	NP	374	1.753	0
23	003	0004	01	SABARIEGO(NUCLEO)	CA	R	434	2.482	0
23	003	0004	01	SABARIEGO(NUCLEO)	TR	B	944	7.141	0

ENCUESTA DE INFRAESTRUCTURA Y EQUIPAMIENTOS LOCALES- 2010

DIPUTACIÓN PROVINCIAL DE JAÉN

MUNICIPIO: **ALCAUDETE**

Provincia: **23** **Isla:** **Municipio** **003**




CUADRO 06

6. ABASTECIMIENTO DE AGUA

6.1. Traidas de agua.

6.1.1. Identificación de las captaciones de agua que dan servicio a los núcleos de población del municipio encuestado.

NÚCLEOS DE POBLACIÓN					CÓDIGO DE IDENTIFICACIÓN DE LA CAPTACIÓN				
Provincia	Municipio	Entidad	Núcleo	NOMBRE	Captación	Provincia	Municipio	Nº de orden	Nombre de la captación
					CI	CI	CI	CI	CI
23	003	0001	01	ALCAUDETE(NUCLEO)	CA	23	003	001	Alcaudete I
23	003	0001	01	ALCAUDETE(NUCLEO)	CA	23	003	002	Alcaudete II
23	003	0001	01	ALCAUDETE(NUCLEO)	CA	23	003	003	Alcaudete III
23	003	0001	01	ALCAUDETE(NUCLEO)	CA	23	003	004	Alcaudete IV
23	003	0002	01	BOBADILLA(NUCLEO)	CA	23	060	001	A La Bobadilla I
23	003	0002	01	BOBADILLA(NUCLEO)	CA	23	060	002	A La Bobadilla II
23	003	0003	01	NOGUERONES(NUCLEO)	CA	23	060	001	A La Bobadilla I
23	003	0003	01	NOGUERONES(NUCLEO)	CA	23	060	002	A La Bobadilla II
23	003	0004	01	SABARIEGO(NUCLEO)	CA	23	002	012	S.San Pedro
23	003	0004	01	SABARIEGO(NUCLEO)	CA	23	003	005	Sabariego

		ENCUESTA DE INFRAESTRUCTURA Y EQUIPAMIENTOS LOCALES- 2010									
		DIPUTACIÓN PROVINCIAL DE JAÉN									
		MUNICIPIO:		ALCAUDETE							
		Provincia:	23	Isla:		Municipio	003				




CUADRO 07

6. ABASTECIMIENTO DE AGUA

6.1. Traidas de agua.

6.1.2. Características de las captaciones en el municipio encuestado.

CÓDIGO DE IDENTIFICACIÓN				DENOMINACIÓN	CARACTERÍSTICAS DE LA CAPTACIÓN							
Clave	Provincia	Municipio	Nº Orden		Tipo	Titular	Gestión	Sistema	Estado	Uso	Protección	Contador
CA	23	003	001	Alcaudete I	PO	MU	MU	IF	B	UO	NO	NO
CA	23	003	002	Alcaudete II	PO	MU	MU	IF	B	UO	NO	NO
CA	23	003	003	Alcaudete III	PO	MU	MU	IF	B	UO	NO	NO
CA	23	003	004	Alcaudete IV	PO	MU	MU	IF	M	UO	NO	NO
CA	23	003	005	Sabariego	PO	MU	MU	IF	R	UO	NO	NO
CA	23	003	006	Taza de Plata	MT	MU	MU	GR	B	UO	NO	NO

		ENCUESTA DE INFRAESTRUCTURA Y EQUIPAMIENTOS LOCALES- 2010					
		DIPUTACIÓN PROVINCIAL DE JAÉN					
		MUNICIPIO:		ALCAUDETE			
		Provincia:	23	Isla:		Municipio	003




CUADRO 09

6. ABASTECIMIENTO DE AGUA

6.1. Traidas de agua.

6.1.4. Identificación de las conducciones que dan servicio a los núcleos de población del municipio encuestado.

NÚCLEOS DE POBLACIÓN					CÓDIGO DE IDENTIFICACIÓN DE LA CONDUCCIÓN			
Provincia	Municipio	Entidad	Núcleo	NOMBRE	Conducción	Provincia	Municipio	Nº de Orden
					CI			
23	003	0001	01	ALCAUDETE(NUCLEO)	CN	23	003	001
23	003	0001	01	ALCAUDETE(NUCLEO)	CN	23	003	002
23	003	0001	01	ALCAUDETE(NUCLEO)	CN	23	003	003
23	003	0001	01	ALCAUDETE(NUCLEO)	CN	23	003	004
23	003	0001	01	ALCAUDETE(NUCLEO)	CN	23	003	005
23	003	0001	01	ALCAUDETE(NUCLEO)	CN	23	003	006
23	003	0001	01	ALCAUDETE(NUCLEO)	CN	23	003	007
23	003	0001	01	ALCAUDETE(NUCLEO)	CN	23	003	018
23	003	0001	01	ALCAUDETE(NUCLEO)	CN	23	003	019
23	003	0002	01	BOBADILLA(NUCLEO)	CN	23	003	001
23	003	0002	01	BOBADILLA(NUCLEO)	CN	23	003	002
23	003	0002	01	BOBADILLA(NUCLEO)	CN	23	003	008
23	003	0002	01	BOBADILLA(NUCLEO)	CN	23	003	013
23	003	0003	01	NOGUERONES(NUCLEO)	CN	23	003	008
23	003	0003	01	NOGUERONES(NUCLEO)	CN	23	003	009
23	003	0003	01	NOGUERONES(NUCLEO)	CN	23	003	010
23	003	0003	01	NOGUERONES(NUCLEO)	CN	23	003	015
23	003	0003	01	NOGUERONES(NUCLEO)	CN	23	003	016
23	003	0003	01	NOGUERONES(NUCLEO)	CN	23	060	001
23	003	0003	01	NOGUERONES(NUCLEO)	CN	23	060	002
23	003	0004	01	SABARIEGO(NUCLEO)	CN	23	002	026
23	003	0004	01	SABARIEGO(NUCLEO)	CN	23	002	032

		ENCUESTA DE INFRAESTRUCTURA Y EQUIPAMIENTOS LOCALES- 2010					
		DIPUTACIÓN PROVINCIAL DE JAÉN					
		MUNICIPIO:		ALCAUDETE			
		Provincia:	23	Isla:		Municipio	003



CUADRO 09

6. ABASTECIMIENTO DE AGUA

6.1. Traídas de agua.

6.1.4. Identificación de las conducciones que dan servicio a los núcleos de población del municipio encuestado.

NÚCLEOS DE POBLACIÓN					CÓDIGO DE IDENTIFICACIÓN DE LA CONDUCCIÓN			
Provincia	Municipio	Entidad	Núcleo	NOMBRE	Conducción	Provincia	Municipio	Nº de Orden
					CI			
23	003	0004	01	SABARIEGO(NUCLEO)	CN	23	003	011
23	003	0004	01	SABARIEGO(NUCLEO)	CN	23	003	012
23	003	0004	01	SABARIEGO(NUCLEO)	CN	23	003	017

ENCUESTA DE INFRAESTRUCTURA Y EQUIPAMIENTOS LOCALES- 2010

DIPUTACIÓN PROVINCIAL DE JAÉN

MUNICIPIO: ALCAUDETE

Provincia: 23 **Isla:** **Municipio** 003



CUADRO 21


6. ABASTECIMIENTO DE AGUA

6.2 Distribución de agua

6.2.2 Características y elementos del servicio de abastecimiento de agua

6.2.2.2. Núcleos de población encuestados. 2.

Núcleo de Población			CARACTERÍSTICAS DEL SERVICIO					ELEMENTOS ACCESORIOS						CISTERNA
			Dotación de agua		Conta- dores	Tasa	Año de instala- ción	Hidrantes		Válvulas		Bocas de riego		
			Disponi- bilidad	Restri- cciones				Sufi- ciencia	Estado	Sufi- ciencia	Estado	Sufi- ciencia	Estado	
0001	01	ALCAUDETE(NUCLEO)	SF	NO	SI	SI	1966	NO		IN	R	IN	R	NO
0002	01	BOBADILLA(NUCLEO)	SF	NO	SI	SI	1968	NO		IN	R	IN	M	NO
0003	01	NOGUERONES(NUCLEO)	SF	NO	SI	SI	1971	NO		IN	R	IN	M	NO
0004	01	SABARIEGO(NUCLEO)	SF	NO	SI	SI	1986	NO		IN	M	IN	M	NO

		ENCUESTA DE INFRAESTRUCTURA Y EQUIPAMIENTOS LOCALES- 2010					
		DIPUTACIÓN PROVINCIAL DE JAÉN					
MUNICIPIO:		ALCAUDETE					
Provincia:	23	Isla:		Municipio	003		



CUADRO 28

7. SANEAMIENTO Y DEPURACIÓN.

7.1 Sistema de Saneamiento.

7.1.5 Tramos de colectores generales en el municipio encuestado.

CÓDIGO DE IDENTIFICACIÓN				CARACTERÍSTICAS DE LOS COLECTORES GENERALES					
Clave	Provincia	Municipio	Nº	Tipo de material	Sistema de transporte	Estado	Titular	Gestión	Longitud
				CI	CI	CI	CI	CI	m
CL	23	003	001	HO	GR	B	MU	MU	690
CL	23	003	002	HO	GR	B	MU	MU	754
CL	23	003	003	HO	GR	R	MU	MU	1.201
CL	23	003	004	HO	GR	B	MU	MU	426
CL	23	003	005	HO	GR	B	MU	MU	375
CL	23	003	006	HO	GR	B	MU	MU	406
CL	23	003	007	HO	GR	B	MU	MU	175
CL	23	003	008	HO	GR	B	MU	MU	149
TOTAL MUNICIPIO									4.176

ENCUESTA DE INFRAESTRUCTURA Y EQUIPAMIENTOS LOCALES- 2010



DIPUTACIÓN PROVINCIAL DE JAÉN

MUNICIPIO: **ALCAUDETE**

Provincia: **23** **Isla:** **Municipio** **003**



CUADRO 35
7. SANEAMIENTO Y DEPURACIÓN

7.1 Sistema de saneamiento.

7.1.12. Características del servicio de alcantarillado

7.1.12.1. Nucleos de poblacion encuestados. 5

Núcleo de Población			ELEMENTOS ACCESORIOS				CARACTERÍSTICAS DEL SERVICIO			DÉFICIT DE ALCANTARILLADO				CAUDAL m3/año				
			Pozos	Sumideros	Aliviadero		Calidad	Viviendas con servicio		Longitud red	Viviendas afectadas	Población afectada		Desagüe	Tratado	Reutilizado		
					Con acumulac.	Sin Acumulac.		Conect.	No conect.			Residente	Estacional			Urbano	Rústico	Industrial
			CI	CI	CI	CI	CI	nº	nº	m	nº	nº	nº					
0001	01	ALCAUDETE(NUCLEO)	IN	IN	NO	NO	R	4.020	0	6.673	92	180	370	1.393.019	0	0	0	0
0002	01	BOBADILLA(NUCLEO)	IN	IN	NO	NO	R	619	0	40	5	15	20	126.105	0	0	0	0
0003	01	NOGUERONES(NUCLEO)	IN	IN	NO	NO	R	552	0	560	13	39	52	141.833	0	0	0	0
0004	01	SABARIEGO(NUCLEO)	IN	IN	NO	NO	R	116	0	515	11	33	44	29.636	0	0	0	0
TOTAL NÚCLEO								5.307	0	7.788	121	267	486	1.690.593	0	0	0	0
TOTAL DISEMINADO								0	0	0	313	328	630	0	0			
TOTAL MUNICIPIO								5.307	0	7.788	434	595	1.116	1.690.593	0	0	0	0



ENCUESTA DE INFRAESTRUCTURA Y EQUIPAMIENTOS LOCALES- 2010

DIPUTACIÓN PROVINCIAL DE JAÉN


MUNICIPIO: ALCAUDETE

Provincia: 23 Isla: Municipio 003



CUADRO 42
8. RECOGIDA Y ELIMINACION DE RESIDUOS URBANOS.
8.1 Recogida de residuos urbanos.

Núcleo de Población			RECOGIDA DE RESIDUOS URBANOS					
			Tipo de recogida	Gestión	Periodicidad	Calidad	Producción	Contenedores
			CI	CI	CI	CI	Tm	nº
0001	01	ALCAUDETE(NUCLEO)	PA	CON	QU	AD	170	46
0001	01	ALCAUDETE(NUCLEO)	PI	CON	QU	AD	23	32
0001	01	ALCAUDETE(NUCLEO)	PL	CON	QU	AD	84	44
0001	01	ALCAUDETE(NUCLEO)	RN	CON	DI	AD	3.158	250
0001	01	ALCAUDETE(NUCLEO)	VI	CON	QU	AD	47	38
0002	01	BOBADILLA(NUCLEO)	PA	CON	QU	AD	18	4
0002	01	BOBADILLA(NUCLEO)	PI	CON	QU	AD	8	2
0002	01	BOBADILLA(NUCLEO)	PL	CON	QU	AD	16	8
0002	01	BOBADILLA(NUCLEO)	RN	CON	DI	AD	512	37
0002	01	BOBADILLA(NUCLEO)	VI	CON	QU	AD	240	3
0003	01	NOGUERONES(NUCLEO)	PA	CON	QU	AD	18	6
0003	01	NOGUERONES(NUCLEO)	PI	CON	QU	AD	8	3
0003	01	NOGUERONES(NUCLEO)	PL	CON	QU	AD	16	8
0003	01	NOGUERONES(NUCLEO)	RN	CON	DI	AD	326	25
0003	01	NOGUERONES(NUCLEO)	VI	CON	QU	AD	30	8
0004	01	SABARIEGO(NUCLEO)	PA	CON	QU	AD	6	1
0004	01	SABARIEGO(NUCLEO)	PI	CON	QU	AD	4	1
0004	01	SABARIEGO(NUCLEO)	PL	CON	QU	AD	2	1
0004	01	SABARIEGO(NUCLEO)	RN	CON	DI	AD	291	24
0004	01	SABARIEGO(NUCLEO)	VI	CON	QU	AD	24	3

		ENCUESTA DE INFRAESTRUCTURA Y EQUIPAMIENTOS LOCALES- 2010					
		DIPUTACIÓN PROVINCIAL DE JAÉN					
		MUNICIPIO:		ALCAUDETE			
		Provincia:	23	Isla:		Municipio	003



CUADRO 42
8. RECOGIDA Y ELIMINACION DE RESIDUOS URBANOS.
8.1 Recogida de residuos urbanos.

Núcleo de Población	RECOGIDA DE RESIDUOS URBANOS					
	Tipo de recogida	Gestión	Periodicidad	Calidad	Producción	Contenedores
	Cl	Cl	Cl	Cl	Tm	nº
TOTAL NÚCLEO					5.001	544
TOTAL DISEMINADO					0	0
TOTAL MUNICIPIO					5.001	544

ENCUESTA DE INFRAESTRUCTURA Y EQUIPAMIENTOS LOCALES- 2010

DIPUTACIÓN PROVINCIAL DE JAÉN

MUNICIPIO:

ALCAUDETE

Provincia:

23

Isla:

Municipio

003



CUADRO 49

11. INSTALACIONES DEPORTIVAS DE USO PÚBLICO

11.1 Características de las Instalaciones.

CÓDIGO DE IDENTIFICACIÓN				NOMBRE DE LA INSTALACIÓN	CARACTERÍSTICAS							
Tipo	Provincia	Municipio	Nº Orden		Tipo	Titular	Gestión	Superficie (m2)			Sin Barreras Arquitectónicas	Estado
					CI	CI	CI	Cubierta	Aire Libre	Solar	CI	
PI	23	003	001	Piscina Club de Tenis	PI	OT	OT	0	1.000	1.000	SI	B
PI	23	003	002	Piscina Municipal	PI	MU	MU	320	2.330	2.650	SI	R
PP	23	003	003	Pista Polideportiva y Gimnasio IB. Principe Fe	PP	CA	CA	170	830	1.000	SI	R
PP	23	003	004	Pista Polideportiva y Gimnasio CP. Virgen del	PP	CA	CA	102	1.980	2.082	SI	R
PP	23	003	005	Pista Polideportiva CP. Juan Pedro	PP	CA	CA	0	800	800	SI	R
PP	23	003	006	Pista Polideportiva y Gimnasio IFP. Salustiano	PP	CA	CA	151	730	881	SI	R
PP	23	003	010	Pistas Polideportivas CP. Rafael Aldehuela	PP	CA	CA	0	1.700	1.700	SI	R
TJ	23	003	013	Campo de Futbol Municipal	TJ	MU	MU	1.903	15.447	17.350	SI	R
PP	23	003	014	Polideportivo Club de Tenis	PP	OT	OT	760	7.495	7.835	SI	R
PP	23	003	015	Pista Polideportiva	PP	MU	MU	0	968	968	SI	E
PP	23	003	007	Pistas Polideportivas CP. Pablo Picasso	PP	CA	CA	0	2.076	2.076	SI	R
PP	23	003	011	Pistas Polideportivas	PP	MU	MU	0	2.924	2.924	SI	R
PP	23	003	008	Pista Polideportiva CP. San Miguel	PP	CA	CA	0	800	800	SI	R
TJ	23	003	012	Campo de Futbol Los Noguerones	TJ	MU	MU	170	6.435	6.605	SI	R
TJ	23	003	009	Campo de Futbol de Sabariego	TJ	MU	MU	249	2.094	2.343	SI	R
TOTAL MUNICIPIO								3.825	47.609	51.014		

ENCUESTA DE INFRAESTRUCTURA Y EQUIPAMIENTOS LOCALES- 2010GOBIERNO
DE ESPAÑA
MINISTERIO
DE POLÍTICA
TERRITORIAL

DIPUTACIÓN PROVINCIAL DE JAÉN

MUNICIPIO:**ALCAUDETE****Provincia:****23****Isla:****Municipio****003****CUADRO 10****6. ABASTECIMIENTO DE AGUA****6.1. Traídas de agua.****6.1.5. Identificación de las conducciones en el municipio encuestado.**

CÓDIGO DE IDENTIFICACIÓN DE LA CONDUCCIÓN			
Conducción	Provincia	Municipio	Nº de Orden
CI			
CN	23	003	001
CN	23	003	002
CN	23	003	003
CN	23	003	004
CN	23	003	005
CN	23	003	006
CN	23	003	007
CN	23	003	008
CN	23	003	009
CN	23	003	010
CN	23	003	011
CN	23	003	012
CN	23	003	013
CN	23	003	015
CN	23	003	016
CN	23	003	017
CN	23	003	018
CN	23	003	019

ENCUESTA DE INFRAESTRUCTURA Y EQUIPAMIENTOS LOCALES- 2010

DIPUTACIÓN PROVINCIAL DE JAÉN

MUNICIPIO: **ALCAUDETE**

Provincia: **23** **Isla:** **Municipio** **003**



CUADRO 12

6. ABASTECIMIENTO DE AGUA

6.1 Traidoras de agua.

6.1.7. Características de los tramos de conducciones en el municipio encuestado.

CÓDIGO DE IDENTIFICACIÓN				CARACTERÍSTICAS DE LA CONDUCCIÓN				
Clave	Provincia	Municipio	Orden	Tipo	Estado	Titular	Gestión	Longitud
				CI	CI	CI	CI	m
CN	23	003	001	FC	B	MU	MU	1.896
CN	23	003	002	PC	B	MU	MU	83
CN	23	003	003	PC	B	MU	MU	234
CN	23	003	004	FC	B	MU	MU	1.708
CN	23	003	005	FC	B	MU	MU	1.842
CN	23	003	006	FC	R	MU	MU	1.530
CN	23	003	007	PC	B	MU	MU	47
CN	23	003	008	FC	B	MU	MU	160
CN	23	003	009	FC	B	MU	MU	4.982
CN	23	003	010	FC	R	MU	MU	596
CN	23	003	011	FC	B	MU	MU	403
CN	23	003	012	FC	B	MU	MU	360
CN	23	003	013	FC	R	MU	MU	4.918
CN	23	003	015	PE	B	MU	MU	245
CN	23	003	016	PE	B	MU	MU	109
CN	23	003	017	PC	B	MU	MU	1.410
CN	23	003	018	FU	B	MU	MU	20
CN	23	003	019	FU	B	MU	MU	29
TOTAL MUNICIPIO								20.572

ENCUESTA DE INFRAESTRUCTURA Y EQUIPAMIENTOS LOCALES- 2010

DIPUTACIÓN PROVINCIAL DE JAÉN

MUNICIPIO: **ALCAUDETE**

Provincia: **23** **Isla:** **Municipio** **003**




CUADRO 12

6. ABASTECIMIENTO DE AGUA

6.1 Traidias de agua.

6.1.7. Características de los tramos de conducciones en el municipio encuestado.

CÓDIGO DE IDENTIFICACIÓN				CARACTERÍSTICAS DE LA CONDUCCIÓN				
Clave	Provin- cia	Muni- cipio	Orden	Tipo	Estado	Titular	Gestión	Longitud
				CI	CI	CI	CI	m
CN	23	003	001	FC	B	MU	MU	1.896
CN	23	003	002	PC	B	MU	MU	83
CN	23	003	003	PC	B	MU	MU	234
CN	23	003	004	FC	B	MU	MU	1.708
CN	23	003	005	FC	B	MU	MU	1.842
CN	23	003	006	FC	R	MU	MU	1.530
CN	23	003	007	PC	B	MU	MU	47
CN	23	003	008	FC	B	MU	MU	160
CN	23	003	009	FC	B	MU	MU	4.982
CN	23	003	010	FC	R	MU	MU	596
CN	23	003	011	FC	B	MU	MU	403
CN	23	003	012	FC	B	MU	MU	360
CN	23	003	013	FC	R	MU	MU	4.918
CN	23	003	015	PE	B	MU	MU	245
CN	23	003	016	PE	B	MU	MU	109
CN	23	003	017	PC	B	MU	MU	1.410
CN	23	003	018	FU	B	MU	MU	20
CN	23	003	019	FU	B	MU	MU	29
TOTAL MUNICIPIO								20.572

	ENCUESTA DE INFRAESTRUCTURA Y EQUIPAMIENTOS LOCALES- 2010				
	DIPUTACIÓN PROVINCIAL DE JAÉN				
	MUNICIPIO: <input type="text"/>				
	Provincia:	<input type="text"/>	Isla:	<input type="text"/>	Municipio




CUADRO 13

6. ABASTECIMIENTO DE AGUA

6.1 Traidas de agua.

6.1.8. Características de los tramos de conducciones encuestadas, ubicadas en municipios mayores de 50.000 habitan

CÓDIGO DE IDENTIFICACIÓN				CARACTERÍSTICAS DE LA CONDUCCIÓN				
Clave	Provincia	Municipio	Orden	Tipo	Estado	Titular	Gestión	Longitud
				CI	CI	CI	CI	m
TOTAL MUNICIPIO								#Error

		ENCUESTA DE INFRAESTRUCTURA Y EQUIPAMIENTOS LOCALES- 2010					
		DIPUTACIÓN PROVINCIAL DE JAÉN					
		MUNICIPIO:		ALCAUDETE			
		Provincia:	23	Isla:		Municipio	003



CUADRO 14

6. ABASTECIMIENTO DE AGUA

6.1 Traidas de agua.

6.1.9. Identificación de los depósitos de agua que dan servicio a los núcleos de población del municipio encuestado.

NÚCLEO DE POBLACIÓN					CÓDIGO DE IDENTIFICACIÓN			
Provincia	Municipio	Entidad	Núcleo	NOMBRE	Depósitos	Provincia	Municipio	Nº de Orden
					CI			
23	003	0001	01	ALCAUDETE(NUCLEO)	DE	23	003	001
23	003	0001	01	ALCAUDETE(NUCLEO)	DE	23	003	002
23	003	0001	01	ALCAUDETE(NUCLEO)	DE	23	003	003
23	003	0001	01	ALCAUDETE(NUCLEO)	DE	23	003	008
23	003	0002	01	BOBADILLA(NUCLEO)	DE	23	060	001
23	003	0002	01	BOBADILLA(NUCLEO)	DE	23	060	002
23	003	0003	01	NOGUERONES(NUCLEO)	DE	23	003	005
23	003	0003	01	NOGUERONES(NUCLEO)	DE	23	003	007
23	003	0003	01	NOGUERONES(NUCLEO)	DE	23	060	001
23	003	0003	01	NOGUERONES(NUCLEO)	DE	23	060	002
23	003	0004	01	SABARIEGO(NUCLEO)	DE	23	002	025
23	003	0004	01	SABARIEGO(NUCLEO)	DE	23	003	006

ENCUESTA DE INFRAESTRUCTURA Y EQUIPAMIENTOS LOCALES- 2010

DIPUTACIÓN PROVINCIAL DE JAÉN

MUNICIPIO: **ALCAUDETE**

Provincia: **23** **Isla:** **Municipio** **003**




CUADRO 15

6. ABASTECIMIENTO DE AGUA

6.1 Traidas de agua.

6.1.10. Características de los depósitos de agua en el municipio encuestado.

CÓDIGO DE IDENTIFICACIÓN				CARACTERÍSTICAS DE LOS DEPÓSITOS							
Clave	Provincia	Municipio	Nº Orden	Tipo	Titular	Gestión	Capacidad	Estado	Protección	Limpieza	Contador
				CI	CI	CI	m3	CI	CI	nº	CI
DE	23	003	001	ES	MU	MU	580	B	NO	2.009	NO
DE	23	003	002	SE	MU	MU	700	B	NO	2.009	NO
DE	23	003	003	SE	MU	MU	650	B	NO	2.009	NO
DE	23	003	004	ES	MU	MU	500	B	NO	2.009	NO
DE	23	003	005	ES	MU	MU	50	B	NO	2.009	NO
DE	23	003	006	SE	MU	MU	60	R	NO	2.009	NO
DE	23	003	007	ES	MU	MU	300	B	NO	2.009	NO
DE	23	003	008	ES	MU	MU	800	B	NO	2.009	NO
TOTAL MUNICIPIO							3.640			16.072	

		ENCUESTA DE INFRAESTRUCTURA Y EQUIPAMIENTOS LOCALES- 2010					
		DIPUTACIÓN PROVINCIAL DE JAÉN					
		MUNICIPIO:					
		Provincia:		Isla:		Municipio	





CUADRO 16

6. ABASTECIMIENTO DE AGUA

6.1 Traidas de agua.

6.1.11. Características de los depósitos de agua encuestados, ubicados en municipios mayores de 50,000 habitantes

CÓDIGO DE IDENTIFICACIÓN				CARACTERÍSTICAS DE LOS DEPÓSITOS							
Clave	Provincia	Municipio	Nº Orden	Tipo	Titular	Gestión	Capacidad	Estado	Protección	Limpieza	Contador
				Cl	Cl	Cl	m3	Cl	Cl	nº	Cl
TOTAL MUNICIPIO							#Error			#Error	

	ENCUESTA DE INFRAESTRUCTURA Y EQUIPAMIENTOS LOCALES- 2010					
	DIPUTACIÓN PROVINCIAL DE JAÉN					
	MUNICIPIO:	ALCAUDETE				
	Provincia:	23	Isla:		Municipio	


CUADRO 17

6. ABASTECIMIENTO DE AGUA

6.1 Traidas de agua.

6.1.12. Identificación de las instalaciones de tratamiento de potabilización que dan servicio a los núcleos de población del municipio encuestado.

NÚCLEOS DE POBLACIÓN					CÓDIGO DE IDENTIFICACIÓN DE LA INSTALACIÓN			
Provincia	Municipio	Entidad	Núcleo	NOMBRE	Tratamiento de potabilizac.	Provincia	Municipio	Nº de Orden
					CI			
23	003	0001	01	ALCAUDETE(NUCLEO)	TP	23	003	001
23	003	0001	01	ALCAUDETE(NUCLEO)	TP	23	003	002
23	003	0001	01	ALCAUDETE(NUCLEO)	TP	23	003	003
23	003	0002	01	BOBADILLA(NUCLEO)	TP	23	003	004

		ENCUESTA DE INFRAESTRUCTURA Y EQUIPAMIENTOS LOCALES- 2010					
		DIPUTACIÓN PROVINCIAL DE JAÉN					
		MUNICIPIO:		ALCAUDETE			
		Provincia:	23	Isla:		Municipio	003



CUADRO 18

6. ABASTECIMIENTO DE AGUA

6.1 Traidas de agua.

6.1.13. Instalaciones y tratamiento de potabilización del municipio encuestado.

CÓDIGO DE IDENTIFICACIÓN				TIPO DE EQUIPAMIENTO	UBICACIÓN	TIPOS DE TRATAMIENTO						METODO DE DESINFECCION			CONTROL CALIDAD		ESTADO
Clave	Provincia	Municipio	Nº Orden			Solo Desinfección	Categoría A1	Categoría A2	Categoría A3	Desaladora	Otros tipos				Periodicidad	Organismo	
						CI	CI	CI	CI	CI	CI	CI	CI	CI			
TP	23	003	001	AU	DE	SI	NO	NO	NO	NO	NO	SI	NO	NO	DI	OT	B
TP	23	003	002	MA	DE	SI	NO	NO	NO	NO	NO	SI	NO	NO	DI	OT	B
TP	23	003	003	MA	DE	SI	NO	NO	NO	NO	NO	SI	NO	NO	DI	OT	B
TP	23	003	004	MA	DE	SI	NO	NO	NO	NO	NO	SI	NO	NO	DI	MU	R

ENCUESTA DE INFRAESTRUCTURA Y EQUIPAMIENTOS LOCALES- 2010

DIPUTACIÓN PROVINCIAL DE JAÉN

MUNICIPIO: **ALCAUDETE**

Provincia: **23** **Isla:** **Municipio** **003**



CUADRO 20

6. ABASTECIMIENTO DE AGUA

6.2. Red de distribución.

6.2.1 Características de la red de distribución.

NÚCLEOS DE POBLACIÓN					CARACTERÍSTICAS DE LA RED DE DISTRIBUCIÓN					
Provincia	Municipio	Entidad	Núcleo	NOMBRE	Tipo de material	Sistema de Transporte	Estado	Titular	Gestión	Longitud
					CI	CI	CI	CI	CI	m
23	003	0001	01	ALCAUDETE(NUCLEO)	FC	NO	B	MU	CO	4.395
23	003	0001	01	ALCAUDETE(NUCLEO)	FC	NO	M	MU	CO	8.503
23	003	0001	01	ALCAUDETE(NUCLEO)	FC	NO	R	MU	CO	5.341
23	003	0001	01	ALCAUDETE(NUCLEO)	FU	NO	B	MU	CO	4.256
23	003	0001	01	ALCAUDETE(NUCLEO)	OT	NO	M	MU	CO	238
23	003	0001	01	ALCAUDETE(NUCLEO)	PC	NO	B	MU	CO	18.171
23	003	0001	01	ALCAUDETE(NUCLEO)	PE	NO	B	MU	CO	1.781
23	003	0002	01	BOBADILLA(NUCLEO)	FC	NO	B	MU	CO	452
23	003	0002	01	BOBADILLA(NUCLEO)	FC	NO	M	MU	CO	1.584
23	003	0002	01	BOBADILLA(NUCLEO)	FC	NO	R	MU	CO	132
23	003	0002	01	BOBADILLA(NUCLEO)	OT	NO	M	MU	CO	1.448
23	003	0002	01	BOBADILLA(NUCLEO)	PC	NO	B	MU	CO	695
23	003	0002	01	BOBADILLA(NUCLEO)	PE	NO	B	MU	CO	3.562
23	003	0003	01	NOGUERONES(NUCLEO)	FC	NO	B	MU	CO	430
23	003	0003	01	NOGUERONES(NUCLEO)	FC	NO	M	MU	CO	1.924
23	003	0003	01	NOGUERONES(NUCLEO)	FC	NO	R	MU	CO	361
23	003	0003	01	NOGUERONES(NUCLEO)	OT	NO	M	MU	CO	378
23	003	0003	01	NOGUERONES(NUCLEO)	OT	NO	R	MU	MU	110
23	003	0003	01	NOGUERONES(NUCLEO)	PC	NO	B	MU	CO	766
23	003	0003	01	NOGUERONES(NUCLEO)	PE	NO	B	MU	MU	416
23	003	0004	01	SABARIEGO(NUCLEO)	FC	NO	M	MU	MU	858

ENCUESTA DE INFRAESTRUCTURA Y EQUIPAMIENTOS LOCALES- 2010

DIPUTACIÓN PROVINCIAL DE JAÉN

MUNICIPIO: **ALCAUDETE**

Provincia: **23** **Isla:** **Municipio** **003**



CUADRO 22


6. ABASTECIMIENTO DE AGUA

6.2 Distribución de agua

6.2.2 Características y elementos del servicio de abastecimiento de agua

6.2.2.2. Núcleos de población encuestados. 3.

Núcleo de Población			CARACTERÍSTICAS DEL SERVICIO							DEFICIT RED DE DISTRIBUCION				
			Viviendas con servicio		Consumo		Deficiencias Presión		Pérdidas	Calidad	Longitud red	Viviendas afectadas red	Población afectada	
			Conectadas	No conect.	Invierno	Verano	Exceso	Defecto					Residente	Estacional
			nº	nº	m3/día	m3/día	nº	nº	%	Cl	m	nº	nº	nº
0001	01	ALCAUDETE(NUCLEO)	3.939	0	1.222	2.094	0	173	30	B	800	173	519	650
0002	01	BOBADILLA(NUCLEO)	624	0	131	236	0	0	40	B	0	0	0	0
0003	01	NOGUERONES(NUCLEO)	465	0	145	224	0	100	30	B	500	100	300	400
0004	01	SABARIEGO(NUCLEO)	127	0	39	79	0	0	57	B	0	0	0	0
TOTAL NÚCLEO			5.155	0	1.537	2.633	0	273			1.300	273	819	1.050
TOTAL DISEMINADO			0	0	0	0	0	0			0	313	328	630
TOTAL MUNICIPIO			5.155	0	1.537	2.633	0	273			1.300	586	1.147	1.680

		ENCUESTA DE INFRAESTRUCTURA Y EQUIPAMIENTOS LOCALES- 2010					
		DIPUTACIÓN PROVINCIAL DE JAÉN					
		MUNICIPIO:		ALCAUDETE			
		Provincia:	23	Isla:		Municipio	003



CUADRO 23

6. ABASTECIMIENTO DE AGUA

6.3 Abastecimiento autónomo de agua

6.3.1 Núcleos de población encuestados 4

Núcleo de Población			ÁMBITO DEL ABASTECIMIENTO AUTÓNOMO			DÉFICIT DE POTABILIZACIÓN DEL ABASTECIMIENTO AUTÓNOMO			FUENTES NO CONECTADAS A LA RED DE DISTRIBUCION		DOTACION ABASTECIMIENTO AUTÓNOMO
			Viviendas	Población (hab)		Viviendas	Población (hab)		Con tratamiento	Sin tratamiento	Disponibilidad
			nº	Residente	Estacional	nº	Residente	Estacional	nº	CI	CI
0001	01	ALCAUDETE(NUCLEO)	173	519	650	0	0	0	0	3	SF
0002	01	BOBADILLA(NUCLEO)	0	0	0	0	0	0	1	0	NO
0003	01	NOGUERONES(NUCLEO)	100	300	400	0	0	0	1	0	SF
0004	01	SABARIEGO(NUCLEO)	0	0	0	0	0	0	0	0	NO
TOTAL NÚCLEO			273	819	1.050	0	0	0	2	3	
TOTAL DISEMINADO			313	328	630	0	0	0	0	5	
TOTAL MUNICIPIO			586	1.147	1.680	0	0	0	2	8	

ENCUESTA DE INFRAESTRUCTURA Y EQUIPAMIENTOS LOCALES- 2010

DIPUTACIÓN PROVINCIAL DE JAÉN

MUNICIPIO: ALCAUDETE

Provincia: 23 **Isla:** **Municipio** 003



CUADRO 24

7. SANEAMIENTO Y DEPURACIÓN.

7.1 Sistema de Saneamiento.

7.1.1 Características de los tramos de red de alcantarillado interior.

NÚCLEOS DE POBLACIÓN					CARACTERÍSTICAS DE LA RED DE ALCANTARILLADO INTERIOR						
Provincia	Municipio	Entidad	Núcleo	NOMBRE	Tipo de material	Sistema de transporte	Estado	Tipo de red	Titular	Gestión	Longitud
					CI	CI	CI	CI	CI	CI	m
23	003	0001	01	ALCAUDETE(NUCLEO)	HO	GR	B	RE	MU	MU	21.727
23	003	0001	01	ALCAUDETE(NUCLEO)	HO	GR	M	RE	MU	MU	2.711
23	003	0001	01	ALCAUDETE(NUCLEO)	HO	GR	R	RE	MU	MU	4.727
23	003	0001	01	ALCAUDETE(NUCLEO)	PC	GR	B	RE	MU	MU	3.592
23	003	0001	01	ALCAUDETE(NUCLEO)	PC	GR	R	RE	MU	MU	357
23	003	0002	01	BOBADILLA(NUCLEO)	HO	GR	B	RE	MU	MU	1.908
23	003	0002	01	BOBADILLA(NUCLEO)	HO	GR	M	RE	MU	MU	3.511
23	003	0002	01	BOBADILLA(NUCLEO)	HO	GR	R	RE	MU	MU	818
23	003	0002	01	BOBADILLA(NUCLEO)	PC	GR	B	RE	MU	MU	120
23	003	0003	01	NOGUERONES(NUCLEO)	HO	GR	B	RE	MU	MU	2.564
23	003	0003	01	NOGUERONES(NUCLEO)	HO	GR	M	RE	MU	MU	2.456
23	003	0003	01	NOGUERONES(NUCLEO)	HO	GR	R	RE	MU	MU	452
23	003	0003	01	NOGUERONES(NUCLEO)	PC	GR	B	RE	MU	MU	308
23	003	0004	01	SABARIEGO(NUCLEO)	HO	GR	B	RE	MU	MU	1.212
23	003	0004	01	SABARIEGO(NUCLEO)	PC	GR	B	RE	MU	MU	142
TOTAL NÚCLEO											46.605
TOTAL DISEMINADO											
TOTAL MUNICIPIO											

ENCUESTA DE INFRAESTRUCTURA Y EQUIPAMIENTOS LOCALES- 2010

DIPUTACIÓN PROVINCIAL DE JAÉN

MUNICIPIO: ALCAUDETE

Provincia: 23 **Isla:** **Municipio** 003




CUADRO 25


7. SANEAMIENTO Y DEPURACIÓN

7.1 Sistema de saneamiento.

7.1.2 Identificación de los colectores generales que dan servicio a los núcleos de población del municipio encuestado.

NÚCLEO DE POBLACIÓN					CÓDIGO DE IDENTIFICACIÓN			
Provincia	Municipio	Entidad	Núcleo	NOMBRE	Colector	Provincia	Municipio	Nº de Orden
					CI			
23	003	0001	01	ALCAUDETE(NUCLEO)	CL	23	003	001
23	003	0001	01	ALCAUDETE(NUCLEO)	CL	23	003	002
23	003	0001	01	ALCAUDETE(NUCLEO)	CL	23	003	003
23	003	0001	01	ALCAUDETE(NUCLEO)	CL	23	003	004
23	003	0002	01	BOBADILLA(NUCLEO)	CL	23	003	005
23	003	0002	01	BOBADILLA(NUCLEO)	CL	23	003	006
23	003	0003	01	NOGUERONES(NUCLEO)	CL	23	003	007
23	003	0004	01	SABARIEGO(NUCLEO)	CL	23	003	008

		ENCUESTA DE INFRAESTRUCTURA Y EQUIPAMIENTOS LOCALES- 2010			
		DIPUTACIÓN PROVINCIAL DE JAÉN			
		MUNICIPIO:		ALCAUDETE	
		Provincia:	23	Isla:	




CUADRO 26


7. SANEAMIENTO Y DEPURACIÓN

7.1 Sistema de saneamiento.

7.1.3 Identificación de los colectores generales en el municipio encuestado.

CÓDIGO DE IDENTIFICACIÓN			
Colector	Provincia	Municipio	Nº de Orden
Cl			
CL	23	003	001
CL	23	003	002
CL	23	003	003
CL	23	003	004
CL	23	003	005
CL	23	003	006
CL	23	003	007
CL	23	003	008

	ENCUESTA DE INFRAESTRUCTURA Y EQUIPAMIENTOS LOCALES- 2010				
	DIPUTACIÓN PROVINCIAL DE JAÉN				
	MUNICIPIO:				
	Provincia:		Isla:		Municipio



CUADRO 27

7. SANEAMIENTO Y DEPURACIÓN

7.1 Sistema de saneamiento.

7.1.4 Identificación de los colectores generales encuestados, ubicados en municipios mayores de 50.000 habitantes.

CÓDIGO DE IDENTIFICACIÓN			
Colector	Provincia	Municipio	Nº de Orden
CI			

ENCUESTA DE INFRAESTRUCTURA Y EQUIPAMIENTOS LOCALES- 2010

DIPUTACIÓN PROVINCIAL DE JAÉN

MUNICIPIO:

ALCAUDETE

Provincia:

23

Isla:

Municipio

003




CUADRO 30

7. SANEAMIENTO Y DEPURACIÓN

7.1 Sistema de saneamiento.

7.1.7 Identificación de los EMISARIOS que dan servicio a los núcleos de población del municipio encuestado.

NÚCLEO DE POBLACIÓN						CÓDIGO DE IDENTIFICACIÓN DE LOS EMISARIOS			
Clave	Provincia	Municipio	Entidad	Núcleo	Denominación	Emisario	Provincia	Municipio	Nº de Orden
						CI			
EM	23	003	0001	01	ALCAUDETE(NUCLEO)	EM	23	003	001
EM	23	003	0001	01	ALCAUDETE(NUCLEO)	EM	23	003	002
EM	23	003	0001	01	ALCAUDETE(NUCLEO)	EM	23	003	003
EM	23	003	0001	01	ALCAUDETE(NUCLEO)	EM	23	003	004
EM	23	003	0001	01	ALCAUDETE(NUCLEO)	EM	23	003	005
EM	23	003	0001	01	ALCAUDETE(NUCLEO)	EM	23	003	006
EM	23	003	0001	01	ALCAUDETE(NUCLEO)	EM	23	003	007
EM	23	003	0002	01	BOBADILLA(NUCLEO)	EM	23	003	008
EM	23	003	0002	01	BOBADILLA(NUCLEO)	EM	23	003	009
EM	23	003	0002	01	BOBADILLA(NUCLEO)	EM	23	003	010
EM	23	003	0002	01	BOBADILLA(NUCLEO)	EM	23	003	011
EM	23	003	0002	01	BOBADILLA(NUCLEO)	EM	23	003	012
EM	23	003	0003	01	NOGUERONES(NUCLEO)	EM	23	003	013
EM	23	003	0003	01	NOGUERONES(NUCLEO)	EM	23	003	014
EM	23	003	0003	01	NOGUERONES(NUCLEO)	EM	23	003	015
EM	23	003	0003	01	NOGUERONES(NUCLEO)	EM	23	003	016
EM	23	003	0004	01	SABARIEGO(NUCLEO)	EM	23	003	017
EM	23	003	0004	01	SABARIEGO(NUCLEO)	EM	23	003	018

		ENCUESTA DE INFRAESTRUCTURA Y EQUIPAMIENTOS LOCALES- 2010				
		DIPUTACIÓN PROVINCIAL DE JAÉN				
MUNICIPIO:		ALCAUDETE				
Provincia:	23	Isla:		Municipio	003	




CUADRO 31

7. SANEAMIENTO Y DEPURACIÓN

7.1 Sistema de saneamiento.

7.1.8 Identificación de los EMISARIOS en el municipio encuestado.

CÓDIGO DE IDENTIFICACIÓN				PUNTO DE VERTIDO		DISTANCIA
Clave	Provincia	Municipio	Nº	Tipo de vertido	Zona de vertido	
				CI	CI	
EM	23	003	001	OT	ZN	57
EM	23	003	002	AD	ZM	1
EM	23	003	003	AD	ZM	1
EM	23	003	004	AD	ZM	220
EM	23	003	005	AD	ZM	1
EM	23	003	006	AD	ZM	1
EM	23	003	007	AD	ZM	1
EM	23	003	008	AD	ZM	510
EM	23	003	009	AD	ZM	170
EM	23	003	010	AD	ZM	80
EM	23	003	011	AD	ZM	85
EM	23	003	012	AD	ZM	225
EM	23	003	013	AD	ZM	40
EM	23	003	014	AD	ZM	30
EM	23	003	015	AD	ZM	1
EM	23	003	016	AD	ZM	1
EM	23	003	017	AD	ZM	1
EM	23	003	018	AD	ZM	10

	ENCUESTA DE INFRAESTRUCTURA Y EQUIPAMIENTOS LOCALES- 2010				
	DIPUTACIÓN PROVINCIAL DE JAÉN				
	MUNICIPIO:				
	Provincia:		Isla:		Municipio




CUADRO 32

7. SANEAMIENTO Y DEPURACIÓN

7.1 Sistema de saneamiento.

7.1.9 Identificación de los EMISARIOS, ubicados en municipios mayores de 50.000 habitantes.

CÓDIGO DE IDENTIFICACIÓN				PUNTO DE VERTIDO		DISTANCIA
				Tipo de vertido	Zona de vertido	
Clave	Provincia	Municipio	Nº	CI	CI	

		ENCUESTA DE INFRAESTRUCTURA Y EQUIPAMIENTOS LOCALES- 2010					
		DIPUTACIÓN PROVINCIAL DE JAÉN					
		MUNICIPIO:		ALCAUDETE			
		Provincia:	23	Isla:		Municipio	003




CUADRO 33

7. SANEAMIENTO Y DEPURACIÓN

7.1 Sistema de saneamiento.

7.1.10 Características de los tramos de emisarios en el municipio encuestado.

CÓDIGO DE IDENTIFICACIÓN				CARACTERÍSTICAS DE LOS TRAMOS DE EMISARIOS			
				Tipo de material	Estado	Longitud del tramo	
						Terrestre	Marítima
Clave	Provincia	Municipio	Nº	CI	CI	m	m
EM	23	003	001	HO	B	612	0
EM	23	003	002	HO	B	526	0
EM	23	003	003	HO	M	882	0
EM	23	003	004	HO	B	351	0
EM	23	003	005	HO	B	513	0
EM	23	003	006	HO	B	198	0
EM	23	003	007	HO	B	434	0
EM	23	003	008	HO	B	753	0
EM	23	003	009	HO	B	489	0
EM	23	003	010	HO	B	999	0
EM	23	003	011	HO	R	374	0
EM	23	003	012	HO	B	452	0
EM	23	003	013	HO	B	140	0
EM	23	003	014	HO	B	465	0
EM	23	003	015	HO	M	119	0
EM	23	003	016	HO	B	193	0
EM	23	003	017	HO	B	278	0
EM	23	003	018	HO	B	384	0
TOTAL MUNICIPIO						8.162	0

	ENCUESTA DE INFRAESTRUCTURA Y EQUIPAMIENTOS LOCALES- 2010				
	DIPUTACIÓN PROVINCIAL DE JAÉN				
	MUNICIPIO:				
	Provincia:		Isla:		Municipio



CUADRO 34

7. SANEAMIENTO Y DEPURACIÓN

7.1 Sistema de saneamiento.

7.1.11 Características de los tramos de emisarios encuestados, ubicados en municipios mayores de 50.000 habitante

CÓDIGO DE IDENTIFICACIÓN				CARACTERÍSTICAS DE LOS TRAMOS DE EMISARIOS			
				Tipo de material	Estado	Longitud del tramo	
						Terrestre	Marítima
Clave	Provincia	Municipio	Nº	CI	CI	m	m
TOTAL MUNICIPIO						#Error	#Error



ENCUESTA DE INFRAESTRUCTURA Y EQUIPAMIENTOS LOCALES- 2010

DIPUTACIÓN PROVINCIAL DE JAÉN

MUNICIPIO: ALCAUDETE

Provincia: 23 Isla: Municipio 003



**CUADRO 41
7. SANEAMIENTO Y DEPURACIÓN
7.3 Saneamiento autónomo.**

Núcleo de Población					TIPO DE SANEAMIENTO AUTONOMO	ESTADO	ADECUACIÓN	ÁMBITO DEL SANEAMIENTO AUTÓNOMO			DÉFICIT DEL SERVICIO DE SANEAMIENTO AUTÓNOMO		
								Viviendas	Población (hab)		Viviendas	Población (hab)	
					CI	CI	CI	nº	Residente	Estacional	nº	Residente	Estacional
23	003	0001	01	ALCAUDETE(NUCLEO)	PN	M	IN	92	368	368	0	0	0
23	003	0002	01	BOBADILLA(NUCLEO)	PN	M	IN	5	20	20	0	0	0
23	003	0003	01	NOGUERONES(NUCLEO)	PN	M	IN	13	52	52	0	0	0
23	003	0004	01	SABARIEGO(NUCLEO)	PN	M	IN	11	44	44	0	0	0
TOTAL NÚCLEO								121	484	484	0	0	0
TOTAL DISEMINADO								313	328	630	0	0	0
TOTAL MUNICIPIO								434	812	1.114	0	0	0



ENCUESTA DE INFRAESTRUCTURA Y EQUIPAMIENTOS LOCALES- 2010

DIPUTACIÓN PROVINCIAL DE JAÉN

MUNICIPIO: ALCAUDETE

Provincia: 23 **Isla:** **Municipio** 003



CUADRO 43

8. RECOGIDA Y ELIMINACION DE RESIDUOS URBANOS.

8.2 Núcleos sin recogida de residuos urbanos. Limpieza de calles.

8.2.1 Núcleos de población encuestados.

Núcleo de Población			ÁMBITO SIN SERVICIO			LIMPIEZA DE CALLES	
			Viviendas afectadas nº	Población afectada		Servicio	Plantilla
				Residente	Estacional	Cl	nº
0001	01	ALCAUDETE(NUCLEO)	0	0	0	SI	4
0002	01	BOBADILLA(NUCLEO)	0	0	0	SI	1
0003	01	NOGUERONES(NUCLEO)	0	0	0	SI	1
0004	01	SABARIEGO(NUCLEO)	0	0	0	SI	1
TOTAL NÚCLEO			0	0	0		7
TOTAL DISEMINADO			313	328	630		4
TOTAL MUNICIPIO			313	328	630		11

		ENCUESTA DE INFRAESTRUCTURA Y EQUIPAMIENTOS LOCALES- 2010				
		DIPUTACIÓN PROVINCIAL DE JAÉN				
		MUNICIPIO:		ALCAUDETE		
		Provincia:	23	Isla:		Municipio



CUADRO 44

8. RECOGIDA Y ELIMINACION DE RESIDUOS URBANOS.

8.3 Vertederos. (Instalaciones de eliminación y tratamiento de residuos).

8.3.1 Identificación de los vertederos que dan servicio a los núcleos de población del municipio encuestado.

Núcleo de Población			CÓDIGO DE IDENTIFICACIÓN			
			Vertedero	Provincia	Municipio	Nº de orden
			CI			
0001	01	ALCAUDETE(NUCLEO)	VC	23	050	001
0001	01	ALCAUDETE(NUCLEO)	VD	23	003	001
0002	01	BOBADILLA(NUCLEO)	VC	23	050	001
0002	01	BOBADILLA(NUCLEO)	VD	23	003	002
0003	01	NOGUERONES(NUCLEO)	VC	23	050	001
0004	01	SABARIEGO(NUCLEO)	VC	23	050	001



ENCUESTA DE INFRAESTRUCTURA Y EQUIPAMIENTOS LOCALES- 2010

DIPUTACIÓN PROVINCIAL DE JAÉN

MUNICIPIO:

ALCAUDETE

Provincia:

23

Isla:

Municipio

003



CUADRO 45

8. RECOGIDA Y ELIMINACION DE RESIDUOS URBANOS

8.3 Vertederos (Instalaciones de eliminación y tratamiento de residuos)

8.3.2 Características de las Instalaciones.

CODIGO DE IDENTIFICACION				Tipo	Titular	Gestión	PROBLEMAS EXISTENTES										CAPACIDAD			ESTADO	VIDA UTIL	CATEGORIA	ACTIVIDAD	
Tipo	Provincia	Municipio	Nº				OI	Hu	Ca	Ri	Fi	Iv	Fa	Sa	In	Ot	Total		Ampl.					Transformac.
Cl	Cl	Cl	Cl				Cl	Cl	Cl	Cl	Cl	Cl	Cl	Cl	Cl	Cl	Cl	m3	% Ocupa					Cl
VT	23	003	001	OTR	OTS	OTS	NO	NO	NO	NO	NO	SI	NO	NO	NO	NO	30.000	60	NO	0	R	2	VIN	EN
VT	23	003	002	OTR	OTS	OTS	NO	NO	NO	NO	NO	SI	NO	NO	NO	NO	3.000	70	NO	0	R	1	VIN	EN
TOTAL MUNICIPIO																	33.000			0				



ENCUESTA DE INFRAESTRUCTURA Y EQUIPAMIENTOS LOCALES- 2010

DIPUTACIÓN PROVINCIAL DE JAÉN

MUNICIPIO:

Provincia:

Isla:

Municipio



CUADRO 46

8. RECOGIDA Y ELIMINACION DE RESIDUOS URBANOS

8.3 Vertederos (Instalaciones de eliminación y tratamiento de residuos)

8.3.3 Características de las Instalaciones encuestadas, ubicadas en municipios mayores de 50.000 habitant

CODIGO DE IDENTIFICACION				Tipo	Titular	Gestión	PROBLEMAS EXISTENTES								CAPACIDAD			ESTADO	VIDA UTIL	CATEGORIA	ACTIVIDAD		
Tipo	Provincia	Municipio	Nº				OI	Hu	Ca	Ri	Fi	Iv	Fa	Sa	In	Ot	Total					Ampl.	Transformac.
				CI	CI	CI	CI	CI	CI	CI	CI	CI	CI	CI	m3	% Ocupa	CI	Tm/año	CI	nº	nº	nº	
TOTAL MUNICIPIO																#Error			#Error				



ENCUESTA DE INFRAESTRUCTURA Y EQUIPAMIENTOS LOCALES- 2010

DIPUTACIÓN PROVINCIAL DE JAÉN

MUNICIPIO:

ALCAUDETE

Provincia:

23

Isla:

Municipio

003



CUADRO 47

9. ALUMBRADO PUBLICO

NÚCLEO DE POBLACIÓN					AHORRO ENERGÉTICO		CALIDAD	Potencia Instalada	Puntos de luz
Provin- cia	Muni- cipio	Enti- dad	Núcleo	Denominación	Rfi	Rfi	Cl	Kw	nº
23	003	0001	01	ALCAUDETE(NUCLEO)	SI	NO	B	209	1.405
23	003	0002	01	BOBADILLA(NUCLEO)	SI	NO	B	42	334
23	003	0003	01	NOGUERONES(NUCLEO)	SI	NO	B	25	221
23	003	0004	01	SABARIEGO(NUCLEO)	SI	NO	B	11	106
TOTAL NÚCLEO									2.066
TOTAL DISEMINADO									0
TOTAL MUNICIPIO									2.066

ENCUESTA DE INFRAESTRUCTURA Y EQUIPAMIENTOS LOCALES- 2010

DIPUTACIÓN PROVINCIAL DE JAÉN

MUNICIPIO:

ALCAUDETE

Provincia:

23

Isla:

Municipio

003



CUADRO 48

10. OTRAS INFORMACIONES MUNICIPALES

NÚCLEO DE POBLACIÓN					RECEPCIÓN TV		TELEFONÍA MOVIL		CORREO	BANDA ANCHA						CAPI	CALIDAD SUMIN. ENERGÍA		ALUMBR.PÚBLICO AMB.SIN SERV.	
Provincia	Municipio	Entidad	Núcleo	Denominación	Antena	Cable	Gsm	Umts		Rd	Xd	Wi	Ca	Rb	St		Electr.	Gas	Viv afec	Long calle
					CI	CI	CI	CI	CI	CI	CI	CI	CI	CI	CI	CI	nº	m		
23	003	0001	01	ALCAUDETE(NUCLEO)	B	C	R	C	SI	NO	SI	NO	NO	NO	NO	SI	R	C	92	6.673
23	003	0002	01	BOBADILLA(NUCLEO)	B	C	R	C	NO	NO	NO	NO	NO	NO	NO	R	C	5	40	
23	003	0003	01	NOGUERONES(NUCLEO)	B	C	R	C	NO	NO	NO	NO	NO	NO	NO	R	C	13	560	
23	003	0004	01	SABARIEGO(NUCLEO)	B	C	R	C	NO	NO	NO	NO	NO	NO	NO	R	C	11	515	
TOTAL NÚCLEO																		121	7.788	
TOTAL DISEMINADO																			313	0
TOTAL MUNICIPIO																			434	7.788

ENCUESTA DE INFRAESTRUCTURA Y EQUIPAMIENTOS LOCALES- 2010

DIPUTACIÓN PROVINCIAL DE JAÉN

MUNICIPIO:

ALCAUDETE

Provincia:

23

Isla:

Municipio

003



CUADRO 48

10. OTRAS INFORMACIONES MUNICIPALES

NÚCLEO DE POBLACIÓN					RECEPCIÓN TV		TELEFONÍA MOVIL		CORREO	BANDA ANCHA						CAPI	CALIDAD SUMIN. ENERGÍA		ALUMBR.PÚBLICO AMB.SIN SERV.	
Provincia	Municipio	Entidad	Núcleo	Denominación	Antena	Cable	Gsm	Umts		Rd	Xd	Wi	Ca	Rb	St		Electr.	Gas	Viv afec	Long calle
					CI	CI	CI	CI	CI	CI	CI	CI	CI	CI	CI	CI	nº	m		



ENCUESTA DE INFRAESTRUCTURA Y EQUIPAMIENTOS LOCALES- 2010

DIPUTACIÓN PROVINCIAL DE JAÉN

MUNICIPIO:

ALCAUDETE

Provincia:

23

Isla:

Municipio

003



CUADRO 50

12. INSTALACIONES DEPORTIVAS DE USO PÚBLICO

12.2 Tipos de deportes de las Instalaciones.

CÓDIGO DE IDENTIFICACIÓN				NOMBRE DE LA INSTALACIÓN	Tipo de deporte
Clave	Provincia	Municipio	Nº Orden		CI
ID	23	003	001	Piscina Club de Tenis	NA
ID	23	003	002	Piscina Municipal	NA
ID	23	003	003	Pista Polideportiva y Gimnasio IB. Principe Fe	BC
ID	23	003	003	Pista Polideportiva y Gimnasio IB. Principe Fe	BM
ID	23	003	003	Pista Polideportiva y Gimnasio IB. Principe Fe	BV
ID	23	003	003	Pista Polideportiva y Gimnasio IB. Principe Fe	GI
ID	23	003	003	Pista Polideportiva y Gimnasio IB. Principe Fe	TE
ID	23	003	004	Pista Polideportiva y Gimnasio CP. Virgen del	BC
ID	23	003	004	Pista Polideportiva y Gimnasio CP. Virgen del	BM
ID	23	003	004	Pista Polideportiva y Gimnasio CP. Virgen del	BV
ID	23	003	004	Pista Polideportiva y Gimnasio CP. Virgen del	GI
ID	23	003	004	Pista Polideportiva y Gimnasio CP. Virgen del	TE
ID	23	003	005	Pista Polideportiva CP. Juan Pedro	BC
ID	23	003	005	Pista Polideportiva CP. Juan Pedro	BM
ID	23	003	006	Pista Polideportiva y Gimnasio IFP. Salustiano	BC
ID	23	003	006	Pista Polideportiva y Gimnasio IFP. Salustiano	BM
ID	23	003	006	Pista Polideportiva y Gimnasio IFP. Salustiano	GI
ID	23	003	010	Pistas Polideportivas CP. Rafael Aldehuela	BC
ID	23	003	010	Pistas Polideportivas CP. Rafael Aldehuela	BM
ID	23	003	010	Pistas Polideportivas CP. Rafael Aldehuela	BV
ID	23	003	010	Pistas Polideportivas CP. Rafael Aldehuela	TE
ID	23	003	013	Campo de Futbol Municipal	AT
ID	23	003	013	Campo de Futbol Municipal	FB
ID	23	003	013	Campo de Futbol Municipal	OT



ENCUESTA DE INFRAESTRUCTURA Y EQUIPAMIENTOS LOCALES- 2010

DIPUTACIÓN PROVINCIAL DE JAÉN

MUNICIPIO: ALCAUDETE

Provincia: 23 Isla: Municipio 003



CUADRO 50

12. INSTALACIONES DEPORTIVAS DE USO PÚBLICO

12.2 Tipos de deportes de las Instalaciones.

CÓDIGO DE IDENTIFICACIÓN				NOMBRE DE LA INSTALACIÓN	Tipo de deporte
Clave	Provincia	Municipio	Nº Orden		CI
ID	23	003	014	Polideportivo Club de Tenis	BC
ID	23	003	014	Polideportivo Club de Tenis	BM
ID	23	003	014	Polideportivo Club de Tenis	BV
ID	23	003	014	Polideportivo Club de Tenis	TE
ID	23	003	015	Pista Polideportiva	BC
ID	23	003	015	Pista Polideportiva	BM
ID	23	003	015	Pista Polideportiva	TE
ID	23	003	007	Pistas Polideportivas CP. Pablo Picasso	BC
ID	23	003	007	Pistas Polideportivas CP. Pablo Picasso	BM
ID	23	003	007	Pistas Polideportivas CP. Pablo Picasso	BV
ID	23	003	007	Pistas Polideportivas CP. Pablo Picasso	TE
ID	23	003	011	Pistas Polideportivas	BC
ID	23	003	011	Pistas Polideportivas	BM
ID	23	003	011	Pistas Polideportivas	BV
ID	23	003	011	Pistas Polideportivas	TE
ID	23	003	008	Pista Polideportiva CP. San Miguel	BC
ID	23	003	008	Pista Polideportiva CP. San Miguel	BM
ID	23	003	012	Campo de Futbol Los Noguerones	FB
ID	23	003	009	Campo de Futbol de Sabariego	FB



ENCUESTA DE INFRAESTRUCTURA Y EQUIPAMIENTOS LOCALES- 2010

DIPUTACIÓN PROVINCIAL DE JAÉN

MUNICIPIO:

ALCAUDETE

Provincia:

23

Isla:

Municipio

003



CUADRO 51

12. OTRAS INSTALACIONES PÚBLICAS.

12.1 Centros Culturales y de Esparcimiento.

12.1.1 Características de las instalaciones.

CÓDIGO DE IDENTIFICACIÓN			NOMBRE DEL CENTRO	CARACTERÍSTICAS							
Provin-cia	Muni-cipio	Nº Orden		Tipo	Titular	Gestión	Superficie (m2)			Sin Barreras Arquitectonicas	Estado
				CI	CI	CI	Cubierta	Aire Libre	Solar	CI	
23	003	007	Hogar del Pensionista	HP	MU	MU	360	0	180	SI	B
23	003	003	Salon de Actos	CS	MU	MU	140	0	140	SI	B
23	003	002	Biblioteca	BI	MU	MU	260	0	260	SI	B
23	003	001	Casa Cultura	CC	MU	MU	120	0	120	SI	B
23	003	005	Patio Andaluz	KI	MU	MU	1	299	300	SI	B
23	003	006	Peña Cultural	KI	MU	MU	1	1.079	1.080	SI	B
23	003	004	Casa Club de Tenis	SC	PV	PV	160	0	160	SI	B
TOTAL MUNICIPIO							1.042	1.378	2.240		



ENCUESTA DE INFRAESTRUCTURA Y EQUIPAMIENTOS LOCALES- 2010

DIPUTACIÓN PROVINCIAL DE JAÉN

MUNICIPIO:

ALCAUDETE

Provincia:

23

Isla:

Municipio

003





CUADRO 52

12. OTRAS INSTALACIONES PÚBLICAS.

12.1 Centros Culturales y de Esparcimiento.

12.1.2 Superficie de los Usos de los Centros.


CÓDIGO DE IDENTIFICACIÓN			NOMBRE DEL CENTRO	USO	SUPERFICIE CUBIERTA
Provin-cia	Muni-cipio	Nº Orden		Cl	m2
23	003	002	Biblioteca	BA	260
23	003	004	Casa Club de Tenis	CV	160
23	003	003	Salon de Actos	CV	140
23	003	001	Casa Cultura	OT	120
23	003	005	Patio Andaluz	OT	1
23	003	006	Peña Cultural	OT	1
23	003	007	Hogar del Pensionista	PN	360
TOTAL MUNICIPIO					1.042

	ENCUESTA DE INFRAESTRUCTURA Y EQUIPAMIENTOS LOCALES- 2010						
	DIPUTACIÓN PROVINCIAL DE JAÉN						
	MUNICIPIO:		ALCAUDETE				
	Provincia:	23	Isla:		Municipio	003	

CUADRO 54

13. LONJAS, MERCADOS Y RECINTOS FERIALES.


CÓDIGO DE IDENTIFICACIÓN				NÚCLEO DE POBLACIÓN	NOMBRE DEL EQUIPAMIENTO	TIPO	TITULAR	GESTIÓN	SUPERFICIE (m2)			Sin Barreras Arquitectónicas	ESTADO
Clave	Provincia	Municipio	Nº Orden						CI	CI	CI		
LM	23	003	001	ALCAUDETE(NUCLEO)	Mercado Municipal	ME	MU	MU	480	130	610	SI	B
TOTAL MUNICIPIO									480	130	610		

	ENCUESTA DE INFRAESTRUCTURA Y EQUIPAMIENTOS LOCALES- 2010					
	DIPUTACIÓN PROVINCIAL DE JAÉN					
	MUNICIPIO:		ALCAUDETE			
	Provincia:	23	Isla:		Municipio	003



CUADRO 56
15. CEMENTERIOS

CÓDIGO DE IDENTIFICACIÓN				NÚCLEO DE POBLACIÓN	NOMBRE DEL CEMENTERIO	TITULAR	DISTANCIA AL NÚCLEO	ESTADO DE ACCESO	CAPILLA	DEPÓSITO	AMPLIACIÓN	GRADO DE SATURACIÓN	SUPERFICIE TOTAL	Sin Barreras Arquitectónicas	CREMATORIO
Clave	Provincia	Municipio	Nº Orden			CI	Km	CI	CI	CI	CI	CI	%	m2	CI
CE	23	003	001	ALCAUDETE(NUCLEO)	Cementerio de Santa catalina	MU	0,3	B	MO	NO	SI	80	11.400	SI	NO
CE	23	003	002	BOBADILLA(NUCLEO)	Cementerio de La Bobadilla	MU	1,5	B	NO	NO	SI	60	2.730	SI	NO
CE	23	003	003	NOGUERONES(NUCLEO)	Cementerio de Los Noguerones	MU	1,5	B	NO	NO	SI	80	1.832	SI	NO
TOTAL MUNICIPIO													15.962		

	ENCUESTA DE INFRAESTRUCTURA Y EQUIPAMIENTOS LOCALES- 2010					
	DIPUTACIÓN PROVINCIAL DE JAÉN					
	MUNICIPIO:		ALCAUDETE			
	Provincia:	23	Isla:		Municipio	003



CUADRO 57
16. TANATORIOS

CÓDIGO DE IDENTIFICACIÓN				NÚCLEO DE POBLACIÓN	NOMBRE DEL TANATORIO	TITULAR	GESTIÓN	CARACTERÍSTICAS					
Clave	Provincia	Municipio	Nº Orden					Superficie (m2)			Salas	Sin Barreras Arquitectónicas	Estado
								Cubierta	Aire libre	Solar	nº	CI	CI
TA	23	003	001	ALCAUDETE(NUCLEO)	Tanatorio I	PV	PV	278	496	774	3	SI	B
TA	23	003	002	ALCAUDETE(NUCLEO)	Tanatorio II	PV	PV	1.143	1.697	2.361	3	SI	B
TOTAL MUNICIPIO								1.421	2.193	3.135	6		

	ENCUESTA DE INFRAESTRUCTURA Y EQUIPAMIENTOS LOCALES- 2010										
	DIPUTACIÓN PROVINCIAL DE JAÉN										
	MUNICIPIO:		ALCAUDETE								
	Provincia:	23	Isla:		Municipio	003					



CUADRO 58
17. CENTROS SANITARIOS

CÓDIGO DE IDENTIFICACIÓN				NÚCLEO DE POBLACIÓN	NOMBRE DEL CENTRO	TIPO	TITULAR	GESTIÓN	SUPERFICIE (m2)			UCI	CAMAS	Sin Barreras Arquitectónicas	ESTADO
Clave	Provincia	Municipio	Nº Orden						CI	CI	CI				
SA	23	003	001	ALCAUDETE(NUCLEO)	Centro de Salud	AMB	MUN	SAS	866	2.817	3.250	NO	0	SI	B
SA	23	003	002	BOBADILLA(NUCLEO)	Consultorio Medico (T-I)	CLO	MUN	SAS	260	125	255	NO	0	SI	R
SA	23	003	003	NOGUERONES(NUCLEO)	Consultorio Medico (T-I)	CLO	MUN	SAS	96	121	217	NO	0	SI	R
SA	23	003	004	BOBADILLA(NUCLEO)	Consultorio Medico	CLO	MUN	SAS	274	4.307	4.437	NO	0	SI	B
TOTAL MUNICIPIO															
									1.496	7.370	8.159				



ENCUESTA DE INFRAESTRUCTURA Y EQUIPAMIENTOS LOCALES- 2010

DIPUTACIÓN PROVINCIAL DE JAÉN

MUNICIPIO: ALCAUDETE


Provincia: 23 **Isla:** **Municipio** 003



CUADRO 59

18. CENTROS ASISTENCIALES

CÓDIGO DE IDENTIFICACIÓN				NÚCLEO DE POBLACIÓN	NOMBRE DEL CENTRO	TIPO	TITULAR	GESTIÓN	PLAZAS	SUPERFICIE (m2)			Sin Barreras Arquitectónicas	ESTADO
Clave	Provincia	Municipio	Nº Orden							CI	CI	Km		
AS	23	003	001	ALCAUDETE(NUCLEO)	Centro Social	CA	CA	CA	150	391	0	196	SI	B
AS	23	003	002	ALCAUDETE(NUCLEO)	Guarderia A.M. Mata	GI	CA	CA	56	900	300	1.200	SI	B
AS	23	003	003	ALCAUDETE(NUCLEO)	Centro Asistencial Virgen de la Fuensant	CA	OT	OT	100	150	0	150	SI	B
AS	23	003	004	ALCAUDETE(NUCLEO)	Centro Asistencial de Transeutes	CA	MU	MU	18	30	0	30	SI	M
AS	23	003	005	ALCAUDETE(NUCLEO)	Oficina INEM	CA	CA	CA	4	74	0	74	SI	B
AS	23	003	006	ALCAUDETE(NUCLEO)	Guarderia Temporera	GI	CA	CA	160	352	417	769	SI	R
AS	23	003	007	NOGUERONES(NUCLEO)	Centro Social de usos Multiples	CA	MU	MU	1	334	1.066	1.400	SI	E
AS	23	003	008	ALCAUDETE(NUCLEO)	Residencia de la tercera Edad	RA	MU	MU	48	4.323	1.730	2.954	SI	E
TOTAL MUNICIPIO									537	6.554	3.513	6.773		

	ENCUESTA DE INFRAESTRUCTURA Y EQUIPAMIENTOS LOCALES- 2010					
	DIPUTACIÓN PROVINCIAL DE JAÉN					
	MUNICIPIO:		ALCAUDETE			
	Provincia:	23	Isla:		Municipio	003



CUADRO 60

19 CENTROS DE ENSEÑANZA

19.1. Características de los Centros.

CÓDIGO DE IDENTIFICACIÓN				NÚCLEO DE POBLACIÓN	NOMBRE DEL CENTRO	Ámbito	Titular	SUPERFICIE (m2)			Sin Barreras Arquitectónicas	ESTADO
Clave	Provincia	Municipio	Nº Orden					Cubierta	Aire libre	Solar		
EN	23	003	004	ALCAUDETE(NUCLEO)	CP. Juan Pedro	L	CE	1.646	5.114	6.760	SI	R
EN	23	003	001	ALCAUDETE(NUCLEO)	Centro de Educacion de Adultos	L	CE	300	0	150	SI	R
EN	23	003	007	ALCAUDETE(NUCLEO)	CP. Virgen del Carmen	L	CE	2.904	9.150	10.614	SI	B
EN	23	003	003	ALCAUDETE(NUCLEO)	IES. Salustiano	L	CE	2.113	6.027	7.084	SI	B
EN	23	003	006	ALCAUDETE(NUCLEO)	CP. Virgen de la Fuensanta	L	CE	876	2.012	2.500	SI	B
EN	23	003	005	ALCAUDETE(NUCLEO)	CP. Rafael Aldehuela	L	CE	1.970	9.654	10.304	SI	B
EN	23	003	002	ALCAUDETE(NUCLEO)	IES. Salvador Serrano	C	CE	1.500	3.450	4.950	SI	M
EN	23	003	008	BOBADILLA(NUCLEO)	CP. Pablo Picasso	L	CE	607	5.157	5.764	SI	B
EN	23	003	009	NOGUERONES(NUCLEO)	CP. San Miguel	L	CE	689	6.117	6.712	SI	B
EN	23	003	010	SABARIEGO(NUCLEO)	CP. Sabariego	L	CE	904	142	1.046	SI	B
TOTAL MUNICIPIO								13.509	46.823	55.884		



GOBIERNO DE ESPAÑA
MINISTERIO DE POLÍTICA TERRITORIAL

ENCUESTA DE INFRAESTRUCTURA Y EQUIPAMIENTOS LOCALES- 2010

DIPUTACIÓN PROVINCIAL DE JAÉN

MUNICIPIO:

ALCAUDETE

Provincia:

23

Isla:

Municipio

003



CUADRO 61

19 CENTROS DE ENSEÑANZA

19.2. Niveles de enseñanza de los Centros.

CÓDIGO DE IDENTIFICACIÓN				NÚCLEO DE POBLACIÓN	NOMBRE DEL CENTRO	Nivel	CENTROS NO UNIVERSITARIOS			
Clave	Provincia	Municipio	Nº Orden				Cl	Unidades	Plazas	Alumnos
EN	23	003	001	ALCAUDETE(NUCLEO)	Centro de Educacion de Adultos	OTR	3	90	60	
EN	23	003	002	ALCAUDETE(NUCLEO)	IES. Salvador Serrano	BAC	4	120	81	
EN	23	003	002	ALCAUDETE(NUCLEO)	IES. Salvador Serrano	ESO	23	575	541	
EN	23	003	003	ALCAUDETE(NUCLEO)	IES. Salustiano	FP1	3	90	39	
EN	23	003	003	ALCAUDETE(NUCLEO)	IES. Salustiano	FP2	3	90	39	
EN	23	003	004	ALCAUDETE(NUCLEO)	CP. Juan Pedro	ESP	1	10	8	
EN	23	003	004	ALCAUDETE(NUCLEO)	CP. Juan Pedro	PRI	12	300	292	
EN	23	003	005	ALCAUDETE(NUCLEO)	CP. Rafael Aldehuela	ESP	2	20	9	
EN	23	003	005	ALCAUDETE(NUCLEO)	CP. Rafael Aldehuela	PRI	8	200	172	
EN	23	003	006	ALCAUDETE(NUCLEO)	CP. Virgen de la Fuensanta	INF	8	200	192	
EN	23	003	007	ALCAUDETE(NUCLEO)	CP. Virgen del Carmen	ESP	1	10	5	
EN	23	003	007	ALCAUDETE(NUCLEO)	CP. Virgen del Carmen	INF	3	75	30	
EN	23	003	007	ALCAUDETE(NUCLEO)	CP. Virgen del Carmen	PRI	6	150	97	
EN	23	003	008	BOBADILLA(NUCLEO)	CP. Pablo Picasso	ESO	2	50	17	
EN	23	003	008	BOBADILLA(NUCLEO)	CP. Pablo Picasso	INF	1	25	16	
EN	23	003	008	BOBADILLA(NUCLEO)	CP. Pablo Picasso	PRI	6	150	31	
EN	23	003	009	NOGUERONES(NUCLEO)	CP. San Miguel	ESO	2	50	32	
EN	23	003	009	NOGUERONES(NUCLEO)	CP. San Miguel	ESP	1	10	4	
EN	23	003	009	NOGUERONES(NUCLEO)	CP. San Miguel	INF	3	75	28	
EN	23	003	009	NOGUERONES(NUCLEO)	CP. San Miguel	PRI	6	150	79	
EN	23	003	010	SABARIEGO(NUCLEO)	CP. Valle de San Juan Sabariego	INF	1	25	4	
EN	23	003	010	SABARIEGO(NUCLEO)	CP. Valle de San Juan Sabariego	PRI	1	25	5	
TOTAL MUNICIPIO								100	2.490	1.781



ENCUESTA DE INFRAESTRUCTURA Y EQUIPAMIENTOS LOCALES- 2010

DIPUTACIÓN PROVINCIAL DE JAÉN

MUNICIPIO: ALCAUDETE

Provincia: 23 Isla: Municipio 003



CUADRO 63

21. CASAS CONSISTORIALES Y OTROS EQUIPAMIENTOS DE USO O TITULARIDAD MUNICIPAL

21.1 Características de los equipamientos.

CÓDIGO DE IDENTIFICACIÓN				NÚCLEO DE POBLACIÓN	NOMBRE DEL EQUIPAMIENTO	TIPO	TITULAR	TENENCIA	SUPERFICIE (m2)			Sin Barreras Arquitectónicas	ESTADO
Clave	Provincia	Municipio	Nº Orden						Cubierta	Aire Libre	Solar		
CC	23	003	001	ALCAUDETE(NUCLEO)	Casa Consistorial	AY	MU	MU	705	0	239	SI	B
CC	23	003	002	ALCAUDETE(NUCLEO)	Juzgado	UA	MU	MU	148	0	74	SI	R
CC	23	003	003	ALCAUDETE(NUCLEO)	Cuartel Guardia Civil	UA	MU	MU	1.322	0	1.070	SI	B
CC	23	003	004	ALCAUDETE(NUCLEO)	Estacion de Autobuses	OT	MU	MU	1.250	241	1.250	SI	B
CC	23	003	005	ALCAUDETE(NUCLEO)	Viviendas Protegidas	VM	MU	MU	231	35	199	SI	R
CC	23	003	006	ALCAUDETE(NUCLEO)	Edificio Casa Cultura	OT	MU	MU	520	0	260	SI	B
CC	23	003	008	ALCAUDETE(NUCLEO)	Castillo de Alcaudete	OT	MU	MU	4.198	1.690	5.888	SI	E
CC	23	003	009	ALCAUDETE(NUCLEO)	Antiguo Hospital de la Misericordia	OT	MU	MU	307	520	827	SI	B
CC	23	003	011	ALCAUDETE(NUCLEO)	Posada Arresto Municipal	OT	MU	MU	154	300	454	SI	E
CC	23	003	013	ALCAUDETE(NUCLEO)	Fuente Zaide	OT	MU	MU	56	252	308	SI	B
CC	23	003	014	ALCAUDETE(NUCLEO)	Las Cuevas	OT	MU	MU	45	0	45	SI	B
CC	23	003	015	ALCAUDETE(NUCLEO)	Fuente Nueva	OT	MU	MU	51	0	51	SI	M
CC	23	003	017	ALCAUDETE(NUCLEO)	Edificio Multiple II	OT	MU	MU	270	20	110	SI	B
CC	23	003	018	ALCAUDETE(NUCLEO)	Escuela Taller	OT	MU	MU	532	2.473	3.005	SI	B
CC	23	003	007	BOBADILLA(NUCLEO)	Edificio Multiple I	OT	MU	MU	140	120	190	SI	B
CC	23	003	016	BOBADILLA(NUCLEO)	Centro Social de Usos Multiples	OT	MU	MU	178	13	104	SI	E
CC	23	003	019	NOGUERONES(NUCLEO)	Edificio Multiple III	OT	MU	MU	400	0	204	SI	R
CC	23	003	020	NOGUERONES(NUCLEO)	Edificio Multiple IV	OT	MU	MU	70	15	85	SI	R
TOTAL MUNICIPIO									10.577	5.679	14.363		



ENCUESTA DE INFRAESTRUCTURA Y EQUIPAMIENTOS LOCALES- 2010

DIPUTACIÓN PROVINCIAL DE JAÉN

MUNICIPIO: ALCAUDETE

Provincia: 23 Isla: Municipio 003





CUADRO 64

21 CASAS CONSISTORIALES Y OTROS EQUIPAMIENTOS DE USO O TITULARIDAD MUNICIPAL

21.2 Superficies de los usos de las Casas Consistoriales y otros equipamientos.

CÓDIGO DE IDENTIFICACIÓN				NÚCLEO DE POBLACIÓN	NOMBRE DEL EQUIPAMIENTO	USO	SUPERFICIE CUBIERTA
Clave	Provincia	Municipio	Nº Orden			CI	m2
CC	23	003	001	ALCAUDETE(NUCLEO)	Casa Consistorial	AM	705
CC	23	003	002	ALCAUDETE(NUCLEO)	Juzgado	OA	74
CC	23	003	002	ALCAUDETE(NUCLEO)	Juzgado	AS	74
CC	23	003	003	ALCAUDETE(NUCLEO)	Cuartel Guardia Civil	OA	504
CC	23	003	003	ALCAUDETE(NUCLEO)	Cuartel Guardia Civil	OT	818
CC	23	003	004	ALCAUDETE(NUCLEO)	Estacion de Autobuses	OT	1.250
CC	23	003	005	ALCAUDETE(NUCLEO)	Viviendas Protegidas	VI	231
CC	23	003	006	ALCAUDETE(NUCLEO)	Edificio Casa Cultura	OT	520
CC	23	003	008	ALCAUDETE(NUCLEO)	Castillo de Alcaudete	OT	4.198
CC	23	003	009	ALCAUDETE(NUCLEO)	Antiguo Hospital de la Misericordia	OT	307
CC	23	003	011	ALCAUDETE(NUCLEO)	Posada Arresto Municipal	OT	154
CC	23	003	013	ALCAUDETE(NUCLEO)	Fuente Zaide	OT	56
CC	23	003	014	ALCAUDETE(NUCLEO)	Las Cuevas	OT	45
CC	23	003	015	ALCAUDETE(NUCLEO)	Fuente Nueva	OT	51
CC	23	003	017	ALCAUDETE(NUCLEO)	Edificio Multiple II	OA	180
CC	23	003	017	ALCAUDETE(NUCLEO)	Edificio Multiple II	OT	80
CC	23	003	017	ALCAUDETE(NUCLEO)	Edificio Multiple II	AA	10
CC	23	003	018	ALCAUDETE(NUCLEO)	Escuela Taller	OT	532
CC	23	003	007	BOBADILLA(NUCLEO)	Edificio Multiple I	OT	70
CC	23	003	007	BOBADILLA(NUCLEO)	Edificio Multiple I	AS	70
CC	23	003	016	BOBADILLA(NUCLEO)	Centro Social de Usos Múltiples	SO	178
CC	23	003	019	NOGUERONES(NUCLEO)	Edificio Multiple III	OT	400
CC	23	003	020	NOGUERONES(NUCLEO)	Edificio Multiple IV	OT	70

	ENCUESTA DE INFRAESTRUCTURA Y EQUIPAMIENTOS LOCALES- 2010				
	DIPUTACIÓN PROVINCIAL DE JAÉN				
	MUNICIPIO:		ALCAUDETE		
	Provincia:	23	Isla:		Municipio




CUADRO 64

21 CASAS CONSISTORIALES Y OTROS EQUIPAMIENTOS DE USO O TITULARIDAD MUNICIPAL

21.2 Superficies de los usos de las Casas Consistoriales y otros equipamientos.

CÓDIGO DE IDENTIFICACIÓN				NÚCLEO DE POBLACIÓN	NOMBRE DEL EQUIPAMIENTO	USO	SUPERFICIE CUBIERTA
Clave	Provincia	Municipio	Nº Orden			CI	m2

	ENCUESTA DE INFRAESTRUCTURA Y EQUIPAMIENTOS LOCALES- 2010				
	DIPUTACIÓN PROVINCIAL DE JAÉN				
	MUNICIPIO:		ALCAUDETE		
	Provincia:	23	Isla:		Municipio



CUADRO 65

22. EDIFICIOS DE TITULARIDAD PUBLICA SIN USO

CÓDIGO DE IDENTIFICACIÓN				NÚCLEO DE POBLACIÓN	NOMBRE DEL EQUIPAMIENTO	TITUL.	SUPERFICIE (m2)			ESTADO	USO ANTERIOR
Clave	Provincia	Municipio	Nº Orden				CI	Cubierta	Aire Libre		
SU	23	003	012	ALCAUDETE(NUCLEO)	Antiguo Cuartel Guardia Civil	MU	3.400	1.080	2.780	M	CR
SU	23	003	010	ALCAUDETE(NUCLEO)	Arbitrios	MU	135	0	135	M	JU
TOTAL MUNICIPIO							3.535	1.080	2.915		

