

Encuesta de Infraestructura y Equipamientos Locales

Fase de 2010

Cuestionario

23

002

ALCALA LA REAL





ENCUESTA DE INFRAESTRUCTURA Y EQUIPAMIENTOS LOCALES- 2010

DIPUTACIÓN PROVINCIAL DE JAÉN

MUNICIPIO:

ALCALA LA REAL

Provincia:

23

Isla:

Municipio

002



CUADRO 01

1. INFORMACION DEMOGRÁFICA

1.1 Población, viviendas y accesibilidad de los núcleos.

1.1.1 Núcleos de población encuestados. 1

ent	núc	Núcleo de población	PADRON 2009	Poblacion estacional máxima	Altitud	Viviendas Familiares	Plazas Hoteleras	Plazas de Turismo Rural	Accesibilidad
0001	01	ALCALA LA REAL(NUCLEO)	17.208	19.213	900	7.526	130	16	NO
0002	01	CASERIAS(NUCLEO)	72	128	865	31	0	0	NO
0003	01	CHARILLA(NUCLEO)	418	607	918	266	0	0	NO
0004	02	ERMITA NUEVA(NUCLEO)	278	906	850	282	0	20	NO
0005	01	FUENTE ALAMO(NUCLEO)	192	288	750	99	0	10	NO
0006	01	GRAGERAS (LAS)(NUCLEO)	107	200	850	73	0	12	NO
0006	02	PUERTOLLANO	38	100	891	35	0	17	NO
0007	01	PILAS DE LA FUENTE DEL SOTO	105	266	853	57	0	16	NO
0008	02	MURES(NUCLEO)	649	946	850	330	0	23	NO
0009	01	PEDRIZA (LA)(NUCLEO)	279	479	985	183	0	10	NO
0010	01	RIBERA ALTA(NUCLEO)	319	468	902	168	0	10	NO
0011	01	RIBERA BAJA(NUCLEO)	93	184	858	90	0	24	NO
0012	01	RABITA (LA)(NUCLEO)	590	1.100	690	255	0	11	NO
0012	02	SAN JOSE	63	280	672	38	0	0	NO
0013	01	SANTA ANA(NUCLEO)	840	1.201	916	526	0	16	NO
0014	01	PEÑAS DE MAJALCORON	43	170	1.127	22	0	6	NO
0014	02	VENTA DE AGRAMADEROS(NUCLEO)	91	260	910	60	0	7	NO
0015	01	VILLALOBOS(NUCLEO)	40	209	856	24	0	0	NO
0060	03	LA JOYA(NUCLEO)	51	60	1.110	20	46	0	NO
TOTAL NÚCLEO			21.476	27.065		10.085	176	198	
TOTAL DISEMINADO			1.307	6.200		596	0	0	
TOTAL MUNICIPIO			22.783	33.265		10.681	176	198	

ENCUESTA DE INFRAESTRUCTURA Y EQUIPAMIENTOS LOCALES- 2010

DIPUTACIÓN PROVINCIAL DE JAÉN

MUNICIPIO:

ALCALA LA REAL

Provincia:

23

Isla:**Municipio**

002

**CUADRO 02****2. PLANEAMIENTO URBANÍSTICO**

FIGURA DE PLANEAMIENTO			Superficie Municipio	Publicación B.O.	Suelo Urbanizado	Suelo Rural	Suelo Rural Preservado
Tipo	Estado Tramitación	Denominación	Hectáreas	Fecha	Hectáreas	Hectáreas	Hectáreas
P.G	AD	PLAN GRAL,ORD,URBANA	27.358,00	12/06/2008	541,07	16.673,89	10.143,04

ENCUESTA DE INFRAESTRUCTURA Y EQUIPAMIENTOS LOCALES- 2010

DIPUTACIÓN PROVINCIAL DE JAÉN

MUNICIPIO: **ALCALA LA REAL**

Provincia: **23** **Isla:** **Municipio** **002**



CUADRO 03
3. OTROS SERVICIOS DEL MUNICIPIO
3.1. Municipios encuestados.

SEDE WEB MUNICIPAL			ORDENANZAS SOTERRAMIENTO	ENERGÍAS ALTERNATIVAS								Cobertura a Telefonía Móvil	TV Digital por Cable
Información general	Información turística	Gobierno electrónico		Energía eólica	KW eólica	Energía solar	KW solar	Planta Mareomotriz	KW Mareo-motriz	Otras Energías	KW Otras		
CI	CI	CI	CL	CI	Kw	CI	Kw	CI	Kw	CI	Kw	CI	CI
SI	SI	NO	SI	NO	0	SI	32	NO	0	NO	0	SI	NO
TOTAL MUNICIPIO					0		32		0		0		

ENCUESTA DE INFRAESTRUCTURA Y EQUIPAMIENTOS LOCALES- 2010

DIPUTACIÓN PROVINCIAL DE JAÉN

MUNICIPIO:

ALCALA LA REAL

Provincia:

23

Isla:

Municipio

002



CUADRO 04

4. CARRETERAS

4.1. Tramos de carretera existentes en el término municipal.

PROVIN- CIA	CARRE- TERA	MUNI- CIPIO	Nombre de Carretera	CARACTERÍSTICAS DE LOS TRAMOS DE CARRETERA EN EL MUNICIPIO													
				Puntos kilométricos		Titular	Ges-tión	Señaliza- ción	Firme		Ancho	Longitud	Pasos a nivel	Dimen- siona- miento	Características del trazado		
				Inicio	Final				CI	CI					CI	CI	m
									Tipo	Estado							
23	A-335	002	De Alcalá La Real a Moraleda de Zafayona	0,0	1,1	MU	CA	A	RA	B	9,0	1,1	0	BD	NO	NO	NO
23	A-335	002	De Alcalá La Real a Moraleda de Zafayona	1,1	10,8	CA	CA	A	RA	B	9,0	9,7	0	BD	NO	NO	NO
23	A-335a	002	Camino	0,0	1,9	CA	CA	A	RA	B	9,0	1,9	0	BD	NO	NO	NO
23	A-335b	002	Antigua A-335b	0,0	0,1	CA	CA	A	RA	B	9,0	0,1	0	BD	NO	NO	NO
23	A-339	002	De Cabra a Alcalá la Real	60,6	71,5	CA	CA	A	RA	B	9,0	10,9	0	BD	NO	NO	NO
23	A-340a	002	De JV-2236 a A-339	0,0	5,2	CA	CA	A	MB	R	6,0	5,2	0	MD	SI	SI	NO
23	A-403	002	De N-432l a Dehesas Viejas	0,0	9,8	CA	CA	A	RA	B	9,0	9,8	0	BD	NO	NO	NO
23	A-403a	002	De Alcalá la Rea a A-403	0,0	4,0	CA	CA	A	MB	B	9,0	4,0	0	BD	NO	NO	NO
23	IA-1004	002	JV-2238 A LAS CASILLAS	0,0	5,9	CA	CA	N	MB	B	4,0	5,9	0	BD	NO	NO	NO
23	IA-1011	002	A-340 A MURES	0,0	2,9	CA	CA	N	MB	B	4,0	2,9	0	BD	NO	NO	NO
23	IA-1012	002	A-340 A J-2340	0,0	1,0	CA	CA	A	RA	B	6,0	1,0	0	BD	NO	NO	NO
23	IA-1012	002	A-340 A J-2340	1,0	1,6	CA	CA	A	MB	B	6,0	0,5	0	BD	NO	NO	NO
23	IA-1012	002	A-340 A J-2340	1,6	2,6	CA	CA	A	RA	B	6,0	1,0	0	BD	NO	NO	NO
23	IA-1015	002	J-2340 A C.LOS CARRIL	0,0	3,0	CA	CA	N	ZE	B	4,0	3,0	0	BD	NO	NO	NO
23	JA-4300	002	ACCESO A ERMITA NUEVA	0,0	1,0	PR	PR	N	MB	B	6,0	1,0	0	RD	NO	NO	SI
23	JA-4300	002	ACCESO A ERMITA NUEVA	1,0	2,5	PR	PR	H	MB	B	6,0	1,5	0	BD	NO	NO	NO
23	JA-4301	002	ACCESO A MURES	0,0	3,3	PR	PR	V	MB	B	5,0	3,3	0	BD	NO	NO	NO
23	JA-4301	002	ACCESO A MURES	3,3	4,3	PR	PR	N	MB	B	5,0	1,0	0	BD	NO	NO	NO
23	JA-4301	002	ACCESO A MURES	4,3	4,7	MU	PR	N	MB	B	5,0	0,4	0	RD	NO	NO	NO
23	JA-4302	002	ACCESO A FRAILES	0,0	5,4	PR	CA	V	MB	B	6,0	5,4	0	BD	NO	NO	NO
23	JA-4302	002	ACCESO A FRAILES	5,4	6,7	PR	CA	V	MB	B	6,0	1,3	0	RD	SI	NO	NO
23	JA-4302	002	ACCESO A FRAILES	6,7	7,3	PR	CA	V	MB	B	6,0	0,6	0	BD	NO	NO	NO

ENCUESTA DE INFRAESTRUCTURA Y EQUIPAMIENTOS LOCALES- 2010

DIPUTACIÓN PROVINCIAL DE JAÉN

MUNICIPIO:

ALCALA LA REAL

Provincia:

23

Isla:

Municipio

002



CUADRO 04

4. CARRETERAS

4.1. Tramos de carretera existentes en el término municipal.

PROVIN- CIA	CARRE- TERA	MUNI- CIPIO	Nombre de Carretera	CARACTERÍSTICAS DE LOS TRAMOS DE CARRETERA EN EL MUNICIPIO													
				Puntos kilométricos		Titular	Ges-tión	Señaliza- ción	Firme		Ancho	Longitud	Pasos a nivel	Dimen- siona- miento	Características del trazado		
				Inicio	Final				CI	CI					CI	CI	m
						CI	CI	CI	CI	m	m	Km	CI	CI	Si	Pe	Fe
23	JA-4303	002	ACCESO A VILLALOBOS	0,0	5,8	PR	PR	N	MB	B	4,0	5,8	0	BD	NO	NO	NO
23	JA-4303	002	ACCESO A VILLALOBOS	5,8	6,1	MU	PR	N	MB	B	4,0	0,3	0	RD	NO	NO	NO
23	JA-4304	002	ACCESO A CHARILLA	0,0	2,8	PR	PR	V	MB	B	6,0	2,8	0	BD	NO	NO	NO
23	JA-4304	002	ACCESO A CHARILLA	2,8	3,2	MU	PR	V	MB	B	6,0	0,4	0	RD	NO	NO	NO
23	JA-4305	002	FUENTE µLAMO A SABARIEGO POR SAN J	0,0	2,9	PR	PR	N	MB	B	4,0	2,9	0	RD	SI	SI	NO
23	JA-4305	002	FUENTE µLAMO A SABARIEGO POR SAN J	2,9	4,9	PR	PR	N	MB	R	4,0	2,0	0	RD	SI	SI	NO
23	JA-4307	002	SAN JOS? A LAS GRAJERAS	0,0	2,2	PR	PR	A	RA	B	6,5	2,2	0	BD	SI	NO	NO
23	JA-5300	002	ACCESO A LA HORTICHUELA	0,0	6,1	PR	PR	A	RA	B	6,0	6,1	0	BD	SI	NO	NO
23	JA-5300	002	ACCESO A LA HORTICHUELA	6,1	9,7	PR	PR	N	RA	B	6,0	3,7	0	BD	SI	NO	NO
23	JV-2236	002	N-432 A A-340	0,0	0,5	PR	PR	N	MB	B	4,0	0,5	0	RD	SI	SI	NO
23	JV-2237	002	A-340 A FUENTE ALAMO	0,0	6,8	PR	PR	N	MB	R	4,0	6,8	0	MD	SI	SI	NO
23	JV-2237	002	A-340 A FUENTE ALAMO	6,8	8,8	PR	CA	N	MB	R	4,0	2,0	0	MD	SI	SI	NO
23	JV-2238	002	SAN JOSE A ALCALA LA	0,0	4,4	PR	PR	A	RA	B	7,0	4,4	0	BD	NO	NO	NO
23	JV-2238	002	SAN JOSE A ALCALA LA	5,2	5,5	PR	PR	A	RA	B	7,0	0,3	0	BD	NO	NO	NO
23	JV-2238	002	SAN JOSE A ALCALA LA	6,6	10,9	PR	PR	A	RA	B	6,0	4,3	0	BD	SI	NO	NO
23	JV-2242	002	A-335 A CANTERAS BLAN	0,0	5,7	PR	PR	N	MB	B	4,0	5,7	0	BD	SI	NO	NO
23	JV-2249	002	A-335 A L.P.CORDOBA	0,0	3,2	PR	PR	N	MB	R	4,0	3,2	0	RD	NO	NO	NO
23	JV-2263	002	CASTILLO DE LOCUBIN A	5,3	5,8	PR	PR	N	ZE	M	4,0	0,5	0	MD	SI	SI	SI
23	N-432	002	BADAJOS A GRANADA	0,0	0,3	ES	ES	A	RA	B	10,0	0,3	0	BD	NO	NO	NO
23	N-432	002	BADAJOS A GRANADA	380,5	387,7	ES	ES	A	RA	M	12,0	7,2	0	BD	NO	NO	NO
23	N-432	002	BADAJOS A GRANADA	387,7	399,0	ES	ES	A	RA	B	12,0	11,3	0	BD	NO	NO	NO
23	N-432a	002	N-432 A N-432(ANTIGUA	6,0	14,5	ES	ES	A	RA	B	10,0	8,5	0	BD	SI	NO	NO

ENCUESTA DE INFRAESTRUCTURA Y EQUIPAMIENTOS LOCALES- 2010



DIPUTACIÓN PROVINCIAL DE JAÉN

MUNICIPIO: ALCALA LA REAL

Provincia: 23 **Isla:** **Municipio** 002



CUADRO 04

4. CARRETERAS

4.1. Tramos de carretera existentes en el término municipal.

PRO- VIN- CIA	CARRE- TERA	MUNI- CIPIO	Nombre de Carretera	CARACTERÍSTICAS DE LOS TRAMOS DE CARRETERA EN EL MUNICIPIO													
				Puntos kilométricos		Titular	Ges-tión	Señaliza- ción	Firme		Ancho	Longitud	Pasos a nivel	Dimen- siona- miento	Características del trazado		
				Inicio	Final				Tipo	Estado					Si	Pe	Fe
				CI	CI	CI	CI	m	m	Km	CI	CI	SI	NO	NO		
23	SC002001	002	JV-2241 A JV-2249	0,0	4,9	PR	MU	V	MB	B	5,0	4,9	0	BD	NO	SI	NO
23	SC002002	002	De A-339 a JV-2237	0,0	2,4	MU	MU	A	RA	B	8,0	2,4	0	BD	NO	NO	NO
TOTAL MUNICIPIO											160,3						

ENCUESTA DE INFRAESTRUCTURA Y EQUIPAMIENTOS LOCALES- 2010

DIPUTACIÓN PROVINCIAL DE JAÉN

MUNICIPIO: **ALCALA LA REAL**

Provincia: **23** **Isla:** **Municipio** **002**





CUADRO 12

6. ABASTECIMIENTO DE AGUA

6.1 Traidas de agua.

6.1.7. Características de los tramos de conducciones en el municipio encuestado.

CÓDIGO DE IDENTIFICACIÓN				CARACTERÍSTICAS DE LA CONDUCCIÓN				
Clave	Provincia	Municipio	Orden	Tipo	Estado	Titular	Gestión	Longitud
				CI	CI	CI	CI	m
CN	23	002	001	FU	B	MU	EM	676
CN	23	002	002	FU	B	MU	EM	733
CN	23	002	003	FU	R	MU	EM	1.072
CN	23	002	004	FC	M	MU	EM	1.590
CN	23	002	005	FC	M	MU	EM	1.400
CN	23	002	006	FC	M	MU	EM	2.570
CN	23	002	007	FC	M	MU	EM	4.123
CN	23	002	008	FC	M	MU	EM	2.230
CN	23	002	009	PE	B	MU	EM	7.010
CN	23	002	010	FC	M	MU	EM	1.342
CN	23	002	011	FC	M	MU	EM	724
CN	23	002	012	FC	M	MU	EM	1.371
CN	23	002	013	FU	B	MU	EM	3.314
CN	23	002	014	PE	B	MU	EM	149
CN	23	002	015	PC	R	MU	EM	2.618
CN	23	002	016	PC	M	MU	EM	257
CN	23	002	017	FC	R	MU	EM	311
CN	23	002	018	FC	B	PV	PV	514
CN	23	002	018	FU	B	MU	EM	1.243
CN	23	002	019	FC	M	MU	EM	146
CN	23	002	020	PC	M	MU	EM	122
CN	23	002	021	FC	M	MU	EM	987

		ENCUESTA DE INFRAESTRUCTURA Y EQUIPAMIENTOS LOCALES- 2010				
		DIPUTACIÓN PROVINCIAL DE JAÉN				
MUNICIPIO:	ALCALA LA REAL					
Provincia:	23	Isla:		Municipio	002	


CUADRO 12

6. ABASTECIMIENTO DE AGUA

6.1 Traidias de agua.

6.1.7. Características de los tramos de conducciones en el municipio encuestado.

CÓDIGO DE IDENTIFICACIÓN				CARACTERÍSTICAS DE LA CONDUCCIÓN				
Clave	Provincia	Municipio	Orden	Tipo	Estado	Titular	Gestión	Longitud
				CI	CI	CI	CI	m
CN	23	002	022	FU	B	MU	EM	71
CN	23	002	023	FU	B	MU	EM	2.576
CN	23	002	024	FC	M	MU	EM	484
CN	23	002	025	FC	M	MU	EM	1.629
CN	23	002	026	FC	B	MU	EM	87
CN	23	002	027	FC	M	MU	EM	3.640
CN	23	002	028	PE	B	MU	EM	6.028
CN	23	002	029	FU	B	MU	EM	1.944
CN	23	002	030	FU	B	MU	EM	4.307
CN	23	002	031	FC	M	MU	EM	3.168
CN	23	002	032	PC	B	MU	EM	2.347
CN	23	002	033	PE	B	MU	EM	144
CN	23	002	034	PE	B	MU	EM	8.327
CN	23	002	035	PE	B	MU	OT	872
TOTAL MUNICIPIO								70.126

		ENCUESTA DE INFRAESTRUCTURA Y EQUIPAMIENTOS LOCALES- 2010				
		DIPUTACIÓN PROVINCIAL DE JAÉN				
MUNICIPIO:		ALCALA LA REAL				
Provincia:	23	Isla:		Municipio	002	



CUADRO 05

5. INFRAESTRUCTURAS VIARIAS.

5.1. Superficie pavimentada y no pavimentada de Travesías, Calles, Plazas y Otros Viarios.

NÚCLEOS DE POBLACIÓN					CARACTERÍSTICAS				
Provincia	Municipio	Entidad	Núcleo	NOMBRE	Tipo	Estado	Longitud	Superficie	Viviendas sin acceso pavimentado
					Cl	Cl	m	m2	nº
23	002	0001	01	ALCALA LA REAL(NUCLEO)	CA	B	38.786	398.153	0
23	002	0001	01	ALCALA LA REAL(NUCLEO)	CA	M	4.102	28.161	0
23	002	0001	01	ALCALA LA REAL(NUCLEO)	CA	NP	1.235	6.694	0
23	002	0001	01	ALCALA LA REAL(NUCLEO)	CA	R	3.404	30.934	0
23	002	0001	01	ALCALA LA REAL(NUCLEO)	OT	B	333	1.831	0
23	002	0001	01	ALCALA LA REAL(NUCLEO)	OT	NP	201	643	0
23	002	0001	01	ALCALA LA REAL(NUCLEO)	TR	B	2.975	50.872	0
23	002	0001	01	ALCALA LA REAL(NUCLEO)	TR	R	761	12.407	0
23	002	0002	01	CASERIAS(NUCLEO)	TR	R	490	2.850	0
23	002	0003	01	CHARILLA(NUCLEO)	CA	B	2.204	15.842	0
23	002	0003	01	CHARILLA(NUCLEO)	CA	NP	76	715	0
23	002	0003	01	CHARILLA(NUCLEO)	CA	R	293	1.650	0
23	002	0003	01	CHARILLA(NUCLEO)	TR	B	104	633	0
23	002	0004	02	ERMITA NUEVA(NUCLEO)	CA	B	998	7.998	0
23	002	0004	02	ERMITA NUEVA(NUCLEO)	CA	M	498	4.331	0
23	002	0004	02	ERMITA NUEVA(NUCLEO)	CA	NP	180	1.165	0
23	002	0004	02	ERMITA NUEVA(NUCLEO)	CA	R	2.225	15.704	0
23	002	0004	02	ERMITA NUEVA(NUCLEO)	TR	B	612	5.199	0
23	002	0004	02	ERMITA NUEVA(NUCLEO)	TR	M	166	2.075	0
23	002	0004	02	ERMITA NUEVA(NUCLEO)	TR	R	214	1.427	0
23	002	0005	01	FUENTE ALAMO(NUCLEO)	CA	B	1.297	7.403	0
23	002	0005	01	FUENTE ALAMO(NUCLEO)	CA	M	65	279	0
23	002	0005	01	FUENTE ALAMO(NUCLEO)	CA	R	188	1.492	0

ENCUESTA DE INFRAESTRUCTURA Y EQUIPAMIENTOS LOCALES- 2010

DIPUTACIÓN PROVINCIAL DE JAÉN

MUNICIPIO:

ALCALA LA REAL

Provincia:

23

Isla:

Municipio

002



CUADRO 05

5. INFRAESTRUCTURAS VIARIAS.

5.1. Superficie pavimentada y no pavimentada de Travesías, Calles, Plazas y Otros Viarios.

NÚCLEOS DE POBLACIÓN					CARACTERÍSTICAS				
Provincia	Municipio	Entidad	Núcleo	NOMBRE	Tipo	Estado	Longitud	Superficie	Viviendas sin acceso pavimentado
					Cl	Cl	m	m2	nº
23	002	0005	01	FUENTE ALAMO(NUCLEO)	TR	B	139	834	0
23	002	0005	01	FUENTE ALAMO(NUCLEO)	TR	R	216	1.367	0
23	002	0006	01	GRAGERAS (LAS)(NUCLEO)	CA	B	731	3.655	0
23	002	0006	01	GRAGERAS (LAS)(NUCLEO)	TR	B	1.790	7.160	0
23	002	0006	02	PUERTOLLANO	CA	B	304	1.216	0
23	002	0007	01	PILAS DE LA FUENTE DEL SOTO	CA	B	928	3.866	0
23	002	0007	01	PILAS DE LA FUENTE DEL SOTO	TR	B	241	965	0
23	002	0008	02	MURES(NUCLEO)	CA	B	3.575	20.966	0
23	002	0008	02	MURES(NUCLEO)	CA	NP	597	2.844	0
23	002	0008	02	MURES(NUCLEO)	TR	B	1.016	9.951	0
23	002	0009	01	PEDRIZA (LA)(NUCLEO)	CA	B	1.826	13.264	0
23	002	0009	01	PEDRIZA (LA)(NUCLEO)	CA	M	647	3.375	0
23	002	0009	01	PEDRIZA (LA)(NUCLEO)	CA	NP	78	359	0
23	002	0009	01	PEDRIZA (LA)(NUCLEO)	CA	R	430	2.405	0
23	002	0009	01	PEDRIZA (LA)(NUCLEO)	TR	B	241	2.600	0
23	002	0010	01	RIBERA ALTA(NUCLEO)	CA	B	1.858	10.728	0
23	002	0010	01	RIBERA ALTA(NUCLEO)	CA	M	164	984	0
23	002	0010	01	RIBERA ALTA(NUCLEO)	CA	NP	315	2.048	0
23	002	0010	01	RIBERA ALTA(NUCLEO)	CA	R	118	590	0
23	002	0010	01	RIBERA ALTA(NUCLEO)	TR	B	443	3.600	0
23	002	0011	01	RIBERA BAJA(NUCLEO)	CA	B	257	1.107	0
23	002	0011	01	RIBERA BAJA(NUCLEO)	CA	M	680	3.892	0
23	002	0011	01	RIBERA BAJA(NUCLEO)	CA	NP	327	1.308	0

ENCUESTA DE INFRAESTRUCTURA Y EQUIPAMIENTOS LOCALES- 2010

DIPUTACIÓN PROVINCIAL DE JAÉN

MUNICIPIO: **ALCALA LA REAL**

Provincia: **23** **Isla:** **Municipio** **002**




CUADRO 05

5. INFRAESTRUCTURAS VIARIAS.

5.1. Superficie pavimentada y no pavimentada de Travesías, Calles, Plazas y Otros Viarios.

NÚCLEOS DE POBLACIÓN					CARACTERÍSTICAS				
Provincia	Municipio	Entidad	Núcleo	NOMBRE	Tipo	Estado	Longitud	Superficie	Viviendas sin acceso pavimentado
					Cl	Cl	m	m2	nº
23	002	0011	01	RIBERA BAJA(NUCLEO)	CA	R	605	2.751	0
23	002	0012	01	RABITA (LA)(NUCLEO)	CA	B	2.407	16.859	0
23	002	0012	01	RABITA (LA)(NUCLEO)	CA	R	276	2.364	0
23	002	0012	01	RABITA (LA)(NUCLEO)	TR	B	655	6.140	0
23	002	0012	02	SAN JOSE	CA	B	453	2.024	0
23	002	0012	02	SAN JOSE	CA	R	130	980	0
23	002	0012	02	SAN JOSE	OT	B	120	515	0
23	002	0012	02	SAN JOSE	TR	B	404	2.641	0
23	002	0012	02	SAN JOSE	TR	R	327	2.121	0
23	002	0013	01	SANTA ANA(NUCLEO)	CA	B	9.282	62.973	0
23	002	0013	01	SANTA ANA(NUCLEO)	CA	M	48	206	0
23	002	0013	01	SANTA ANA(NUCLEO)	CA	NP	702	3.010	0
23	002	0013	01	SANTA ANA(NUCLEO)	CA	R	1.091	6.527	0
23	002	0013	01	SANTA ANA(NUCLEO)	TR	B	2.468	18.695	0
23	002	0014	01	PEÑAS DE MAJALCORON	CA	B	297	1.480	0
23	002	0014	02	VENTA DE AGRAMADEROS(NUCLEO)	CA	B	762	4.144	0
23	002	0014	02	VENTA DE AGRAMADEROS(NUCLEO)	CA	M	19	76	0
23	002	0014	02	VENTA DE AGRAMADEROS(NUCLEO)	CA	NP	65	260	0
23	002	0014	02	VENTA DE AGRAMADEROS(NUCLEO)	TR	B	547	3.410	0
23	002	0015	01	VILLALOBOS(NUCLEO)	CA	B	656	3.047	0
23	002	0015	01	VILLALOBOS(NUCLEO)	TR	B	343	1.539	0
23	002	0060	03	LA JOYA(NUCLEO)	CA	B	294	1.176	0
23	002	0060	03	LA JOYA(NUCLEO)	CA	R	199	995	0

		ENCUESTA DE INFRAESTRUCTURA Y EQUIPAMIENTOS LOCALES- 2010					
		DIPUTACIÓN PROVINCIAL DE JAÉN					
MUNICIPIO:		ALCALA LA REAL					
Provincia:	23	Isla:		Municipio	002		




CUADRO 06

6. ABASTECIMIENTO DE AGUA

6.1. Traidas de agua.

6.1.1. Identificación de las captaciones de agua que dan servicio a los núcleos de población del municipio encuestado.

NÚCLEOS DE POBLACIÓN					CÓDIGO DE IDENTIFICACIÓN DE LA CAPTACIÓN				
Provincia	Municipio	Entidad	Núcleo	NOMBRE	Captación	Provincia	Municipio	Nº de orden	Nombre de la captación
					CI	CI	CI	CI	CI
23	002	0001	01	ALCALA LA REAL(NUCLEO)	CA	23	002	001	La Lastra
23	002	0001	01	ALCALA LA REAL(NUCLEO)	CA	23	002	002	Robledo
23	002	0001	01	ALCALA LA REAL(NUCLEO)	CA	23	002	003	Llanos II
23	002	0001	01	ALCALA LA REAL(NUCLEO)	CA	23	002	007	Fuentes Nubes
23	002	0001	01	ALCALA LA REAL(NUCLEO)	CA	23	033	001	Frailes I
23	002	0002	01	CASERIAS(NUCLEO)	CA	23	002	004	Caserias
23	002	0003	01	CHARILLA(NUCLEO)	CA	23	002	005	T.de Charilla
23	002	0004	02	ERMITA NUEVA(NUCLEO)	CA	23	002	016	Los Capachos
23	002	0005	01	FUENTE ALAMO(NUCLEO)	CA	23	002	012	S.San Pedro
23	002	0006	01	GRAGERAS (LAS)(NUCLEO)	CA	23	002	012	S.San Pedro
23	002	0007	01	PILAS DE LA FUENTE DEL SOTO	CA	23	002	004	Caserias
23	002	0007	01	PILAS DE LA FUENTE DEL SOTO	CA	23	002	010	Pilas de Fuente Soto
23	002	0008	02	MURES(NUCLEO)	CA	23	002	006	F.Tudela
23	002	0009	01	PEDRIZA (LA)(NUCLEO)	CA	23	002	007	Fuentes Nubes
23	002	0010	01	RIBERA ALTA(NUCLEO)	CA	23	002	009	C.del Aguadero
23	002	0011	01	RIBERA BAJA(NUCLEO)	CA	23	002	011	El Corral
23	002	0012	01	RABITA (LA)(NUCLEO)	CA	23	002	012	S.San Pedro
23	002	0012	02	SAN JOSE	CA	23	002	012	S.San Pedro
23	002	0013	01	SANTA ANA(NUCLEO)	CA	23	002	013	Llanos I
23	002	0014	01	PEÑAS DE MAJALCORON	CA	23	002	008	Peñas de Majalcoron
23	002	0014	02	VENTA DE AGRAMADEROS(NUCLEO)	CA	23	002	007	Fuentes Nubes
23	002	0015	01	VILLALOBOS(NUCLEO)	CA	23	002	014	C.Anarramos

		ENCUESTA DE INFRAESTRUCTURA Y EQUIPAMIENTOS LOCALES- 2010			
		DIPUTACIÓN PROVINCIAL DE JAÉN			
MUNICIPIO:		ALCALA LA REAL			
Provincia:	23	Isla:		Municipio	002



CUADRO 06

6. ABASTECIMIENTO DE AGUA

6.1. Traidas de agua.

6.1.1. Identificación de las captaciones de agua que dan servicio a los núcleos de población del municipio encuestado.

NÚCLEOS DE POBLACIÓN					CÓDIGO DE IDENTIFICACIÓN DE LA CAPTACIÓN				
Provincia	Municipio	Entidad	Núcleo	NOMBRE	Captación	Provincia	Municipio	Nº de orden	Nombre de la captación
					CI	CI	CI	CI	CI
23	002	0060	03	LA JOYA(NUCLEO)	CA	23	002	015	Hoya de Charilla

ENCUESTA DE INFRAESTRUCTURA Y EQUIPAMIENTOS LOCALES- 2010

DIPUTACIÓN PROVINCIAL DE JAÉN

MUNICIPIO: **ALCALA LA REAL**

Provincia: **23** **Isla:** **Municipio** **002**



CUADRO 07

6. ABASTECIMIENTO DE AGUA

6.1. Traidas de agua.

6.1.2. Características de las captaciones en el municipio encuestado.

CÓDIGO DE IDENTIFICACIÓN				DENOMINACIÓN	CARACTERÍSTICAS DE LA CAPTACIÓN							
Clave	Provincia	Municipio	Nº Orden		Tipo	Titular	Gestión	Sistema	Estado	Uso	Protección	Contador
CA	23	002	001	La Lastra	MT	MU	EM	GR	M	UO	SF	SI
CA	23	002	002	Robledo	MT	MU	EM	GR	M	UO	SF	SI
CA	23	002	003	Llanos II	PO	MU	EM	IF	M	UO	SF	SI
CA	23	002	004	Caserias	MT	MU	EM	GR	M	UO	SF	SI
CA	23	002	005	T.de Charilla	PO	MU	OT	IF	R	UO	SF	SI
CA	23	002	006	F.Tudela	PO	MU	OT	IF	M	UO	SF	SI
CA	23	002	007	Fuentes Nubes	PO	MU	EM	IF	M	UO	SF	SI
CA	23	002	008	Pezas de Majalcoron	PO	MU	EM	IF	M	UO	SF	SI
CA	23	002	009	C.del Aguadero	MT	MU	EM	IF	M	UO	SF	SI
CA	23	002	010	Pilas de Fuente Soto	PO	MU	EM	IF	M	UO	SF	SI
CA	23	002	011	El Corral	PO	MU	EM	IF	M	UO	SF	SI
CA	23	002	012	S.San Pedro	PO	MU	EM	IF	M	UO	SF	SI
CA	23	002	013	Llanos I	PO	MU	OT	IF	R	UO	SF	SI
CA	23	002	014	C.Anarramos	MT	MU	EM	GR	M	UO	SF	SI
CA	23	002	015	Hoya de Charilla	PO	MU	EM	IF	B	UO	SF	SI
CA	23	002	016	Los Capachos	PO	MU	OT	IF	R	UO	SF	SI

ENCUESTA DE INFRAESTRUCTURA Y EQUIPAMIENTOS LOCALES- 2010					
DIPUTACIÓN PROVINCIAL DE JAÉN					
MUNICIPIO:		ALCALA LA REAL			
Provincia:	23	Isla:		Municipio	002




CUADRO 09

6. ABASTECIMIENTO DE AGUA

6.1. Traidas de agua.

6.1.4. Identificación de las conducciones que dan servicio a los núcleos de población del municipio encuestado.

NÚCLEOS DE POBLACIÓN					CÓDIGO DE IDENTIFICACIÓN DE LA CONDUCCIÓN			
Provincia	Municipio	Entidad	Núcleo	NOMBRE	Conducción	Provincia	Municipio	Nº de Orden
					CI			
23	002	0001	01	ALCALA LA REAL(NUCLEO)	CN	23	002	001
23	002	0001	01	ALCALA LA REAL(NUCLEO)	CN	23	002	002
23	002	0001	01	ALCALA LA REAL(NUCLEO)	CN	23	002	003
23	002	0001	01	ALCALA LA REAL(NUCLEO)	CN	23	002	004
23	002	0001	01	ALCALA LA REAL(NUCLEO)	CN	23	002	005
23	002	0001	01	ALCALA LA REAL(NUCLEO)	CN	23	002	006
23	002	0001	01	ALCALA LA REAL(NUCLEO)	CN	23	002	007
23	002	0001	01	ALCALA LA REAL(NUCLEO)	CN	23	002	008
23	002	0001	01	ALCALA LA REAL(NUCLEO)	CN	23	002	010
23	002	0001	01	ALCALA LA REAL(NUCLEO)	CN	23	002	011
23	002	0001	01	ALCALA LA REAL(NUCLEO)	CN	23	002	020
23	002	0001	01	ALCALA LA REAL(NUCLEO)	CN	23	002	034
23	002	0001	01	ALCALA LA REAL(NUCLEO)	CN	23	033	004
23	002	0001	01	ALCALA LA REAL(NUCLEO)	CN	23	033	009
23	002	0002	01	CASERIAS(NUCLEO)	CN	23	002	012
23	002	0002	01	CASERIAS(NUCLEO)	CN	23	002	028
23	002	0003	01	CHARILLA(NUCLEO)	CN	23	002	014
23	002	0004	02	ERMITA NUEVA(NUCLEO)	CN	23	002	019
23	002	0005	01	FUENTE ALAMO(NUCLEO)	CN	23	002	015
23	002	0005	01	FUENTE ALAMO(NUCLEO)	CN	23	002	025
23	002	0006	01	GRAGERAS (LAS)(NUCLEO)	CN	23	002	016
23	002	0006	01	GRAGERAS (LAS)(NUCLEO)	CN	23	002	027

		ENCUESTA DE INFRAESTRUCTURA Y EQUIPAMIENTOS LOCALES- 2010					
		DIPUTACIÓN PROVINCIAL DE JAÉN					
MUNICIPIO:		ALCALA LA REAL					
Provincia:	23	Isla:		Municipio	002		



CUADRO 09

6. ABASTECIMIENTO DE AGUA

6.1. Traidas de agua.

6.1.4. Identificación de las conducciones que dan servicio a los núcleos de población del municipio encuestado.

NÚCLEOS DE POBLACIÓN					CÓDIGO DE IDENTIFICACIÓN DE LA CONDUCCIÓN			
Provincia	Municipio	Entidad	Núcleo	NOMBRE	Conducción	Provincia	Municipio	Nº de Orden
					CI			
23	002	0007	01	PILAS DE LA FUENTE DEL SOTO	CN	23	002	012
23	002	0007	01	PILAS DE LA FUENTE DEL SOTO	CN	23	002	013
23	002	0007	01	PILAS DE LA FUENTE DEL SOTO	CN	23	002	022
23	002	0008	02	MURES(NUCLEO)	CN	23	002	009
23	002	0008	02	MURES(NUCLEO)	CN	23	002	018
23	002	0009	01	PEDRIZA (LA)(NUCLEO)	CN	23	002	021
23	002	0010	01	RIBERA ALTA(NUCLEO)	CN	23	002	009
23	002	0010	01	RIBERA ALTA(NUCLEO)	CN	23	002	023
23	002	0011	01	RIBERA BAJA(NUCLEO)	CN	23	002	009
23	002	0011	01	RIBERA BAJA(NUCLEO)	CN	23	002	024
23	002	0011	01	RIBERA BAJA(NUCLEO)	CN	23	002	033
23	002	0012	01	RABITA (LA)(NUCLEO)	CN	23	002	026
23	002	0012	02	SAN JOSE	CN	23	002	025
23	002	0013	01	SANTA ANA(NUCLEO)	CN	23	002	029
23	002	0014	01	PEÑAS DE MAJALCORON	CN	23	002	017
23	002	0014	02	VENTA DE AGRAMADEROS(NUCLEO)	CN	23	002	021
23	002	0014	02	VENTA DE AGRAMADEROS(NUCLEO)	CN	23	002	030
23	002	0015	01	VILLALOBOS(NUCLEO)	CN	23	002	031
23	002	0060	03	LA JOYA(NUCLEO)	CN	23	002	035

ENCUESTA DE INFRAESTRUCTURA Y EQUIPAMIENTOS LOCALES- 2010**DIPUTACIÓN PROVINCIAL DE JAÉN****MUNICIPIO:****ALCALA LA REAL****Provincia:****23****Isla:****Municipio****002****CUADRO 10****6. ABASTECIMIENTO DE AGUA****6.1. Traidadas de agua.****6.1.5. Identificación de las conducciones en el municipio encuestado.**

CÓDIGO DE IDENTIFICACIÓN DE LA CONDUCCIÓN			
Conducción	Provincia	Municipio	Nº de Orden
CI			
CN	23	002	001
CN	23	002	002
CN	23	002	003
CN	23	002	004
CN	23	002	005
CN	23	002	006
CN	23	002	007
CN	23	002	008
CN	23	002	009
CN	23	002	010
CN	23	002	011
CN	23	002	012
CN	23	002	013
CN	23	002	014
CN	23	002	015
CN	23	002	016
CN	23	002	017
CN	23	002	018
CN	23	002	019
CN	23	002	020
CN	23	002	021
CN	23	002	022

ENCUESTA DE INFRAESTRUCTURA Y EQUIPAMIENTOS LOCALES- 2010GOBIERNO DE ESPAÑA
MINISTERIO DE POLÍTICA TERRITORIAL

DIPUTACIÓN PROVINCIAL DE JAÉN

MUNICIPIO:

ALCALA LA REAL

Provincia:

23

Isla:**Municipio**

002

**CUADRO 10****6. ABASTECIMIENTO DE AGUA****6.1. Traídas de agua.****6.1.5. Identificación de las conducciones en el municipio encuestado.**

CÓDIGO DE IDENTIFICACIÓN DE LA CONDUCCIÓN			
Conducción	Provincia	Municipio	Nº de Orden
CI			
CN	23	002	023
CN	23	002	024
CN	23	002	025
CN	23	002	026
CN	23	002	027
CN	23	002	028
CN	23	002	029
CN	23	002	030
CN	23	002	031
CN	23	002	032
CN	23	002	033
CN	23	002	034
CN	23	002	035



GOBIERNO DE ESPAÑA
MINISTERIO DE POLÍTICA TERRITORIAL

ENCUESTA DE INFRAESTRUCTURA Y EQUIPAMIENTOS LOCALES- 2010

DIPUTACIÓN PROVINCIAL DE JAÉN

MUNICIPIO:

ALCALA LA REAL

Provincia:

23

Isla:

Municipio

002



CUADRO 61

19 CENTROS DE ENSEÑANZA

19.2. Niveles de enseñanza de los Centros.

CÓDIGO DE IDENTIFICACIÓN				NÚCLEO DE POBLACIÓN	NOMBRE DEL CENTRO	Nivel	CENTROS NO UNIVERSITARIOS		
Clave	Provincia	Municipio	Nº Orden				Cl	Unidades	Plazas
EN	23	002	001	ALCALA LA REAL(NUCLEO)	Centro de Educacion de Adultos A. de	OTR	5	250	230
EN	23	002	002	ALCALA LA REAL(NUCLEO)	CP. Alonso Alcala	ESP	2	20	15
EN	23	002	002	ALCALA LA REAL(NUCLEO)	CP. Alonso Alcala	INF	6	150	149
EN	23	002	002	ALCALA LA REAL(NUCLEO)	CP. Alonso Alcala	PRI	16	400	371
EN	23	002	003	ALCALA LA REAL(NUCLEO)	CC. Hijas de Cristo Rey	ESO	4	120	119
EN	23	002	003	ALCALA LA REAL(NUCLEO)	CC. Hijas de Cristo Rey	ESP	1	10	5
EN	23	002	003	ALCALA LA REAL(NUCLEO)	CC. Hijas de Cristo Rey	INF	3	75	72
EN	23	002	003	ALCALA LA REAL(NUCLEO)	CC. Hijas de Cristo Rey	PRI	7	175	171
EN	23	002	004	ALCALA LA REAL(NUCLEO)	EE.PP. Sagrada Familia	BAC	3	90	63
EN	23	002	004	ALCALA LA REAL(NUCLEO)	EE.PP. Sagrada Familia	ESO	15	337	319
EN	23	002	004	ALCALA LA REAL(NUCLEO)	EE.PP. Sagrada Familia	ESP	3	30	29
EN	23	002	004	ALCALA LA REAL(NUCLEO)	EE.PP. Sagrada Familia	FP1	3	90	47
EN	23	002	004	ALCALA LA REAL(NUCLEO)	EE.PP. Sagrada Familia	FP2	3	90	68
EN	23	002	004	ALCALA LA REAL(NUCLEO)	EE.PP. Sagrada Familia	INF	6	150	148
EN	23	002	004	ALCALA LA REAL(NUCLEO)	EE.PP. Sagrada Familia	PRI	12	300	297
EN	23	002	005	ALCALA LA REAL(NUCLEO)	IES. Alfonso XI	BAC	7	210	185
EN	23	002	005	ALCALA LA REAL(NUCLEO)	IES. Alfonso XI	ESO	16	400	331
EN	23	002	005	ALCALA LA REAL(NUCLEO)	IES. Alfonso XI	FP1	2	60	28
EN	23	002	005	ALCALA LA REAL(NUCLEO)	IES. Alfonso XI	FP2	2	60	28
EN	23	002	006	ALCALA LA REAL(NUCLEO)	CP. Jose Garnica Salazar	ESP	4	40	22
EN	23	002	006	ALCALA LA REAL(NUCLEO)	CP. Jose Garnica Salazar	INF	6	150	134
EN	23	002	006	ALCALA LA REAL(NUCLEO)	CP. Jose Garnica Salazar	PRI	12	300	301
EN	23	002	007	ALCALA LA REAL(NUCLEO)	CP. Martinez Montañes	INF	5	125	110



GOBIERNO DE ESPAÑA
MINISTERIO DE POLÍTICA TERRITORIAL

ENCUESTA DE INFRAESTRUCTURA Y EQUIPAMIENTOS LOCALES- 2010

DIPUTACIÓN PROVINCIAL DE JAÉN

MUNICIPIO:

ALCALA LA REAL

Provincia:

23

Isla:

Municipio

002



CUADRO 61

19 CENTROS DE ENSEÑANZA

19.2. Niveles de enseñanza de los Centros.

CÓDIGO DE IDENTIFICACIÓN				NÚCLEO DE POBLACIÓN	NOMBRE DEL CENTRO	Nivel	CENTROS NO UNIVERSITARIOS			
Clave	Provincia	Municipio	Nº Orden				Cl	Unidades	Plazas	Alumnos
EN	23	002	017	ALCALA LA REAL(NUCLEO)	IES. Antonio de Mendoza	ESO	17	425	441	
EN	23	002	017	ALCALA LA REAL(NUCLEO)	IES. Antonio de Mendoza	ESP	1	10	7	
EN	23	002	008	CHARILLA(NUCLEO)	CP. Sierra Sur Charilla	INF	3	75	5	
EN	23	002	008	CHARILLA(NUCLEO)	CP. Sierra Sur Charilla	PRI	6	150	17	
EN	23	002	009	ERMITA NUEVA(NUCLEO)	Centro de Educacion de Adultos Tejue	OTR	1	50	42	
EN	23	002	010	ERMITA NUEVA(NUCLEO)	CP. El Olivo Ermita Nueva	INF	3	75	8	
EN	23	002	010	ERMITA NUEVA(NUCLEO)	CP. El Olivo Ermita Nueva	PRI	6	150	36	
EN	23	002	011	FUENTE ALAMO(NUCLEO)	CP. Fuente Alamo SAFA	PRI	1	25	10	
EN	23	002	018	PILAS DE LA FUENTE DEL SO	CP. El Olivo Hortichuela	PRI	1	25	6	
EN	23	002	012	MURES(NUCLEO)	CP. El Olivo Mures	INF	3	75	16	
EN	23	002	012	MURES(NUCLEO)	CP. El Olivo Mures	PRI	6	150	48	
EN	23	002	013	PEDRIZA (LA)(NUCLEO)	CP. El Olivo La Pedriza	INF	3	75	3	
EN	23	002	013	PEDRIZA (LA)(NUCLEO)	CP. El Olivo La Pedriza	PRI	6	150	20	
EN	23	002	014	RIBERA ALTA(NUCLEO)	CP. Sierra Sur Ribera Alta	INF	3	75	5	
EN	23	002	014	RIBERA ALTA(NUCLEO)	CP. Sierra Sur Ribera Alta	PRI	6	150	22	
EN	23	002	015	RABITA (LA)(NUCLEO)	CP. Valle de San Juan La Rabita	INF	3	75	13	
EN	23	002	015	RABITA (LA)(NUCLEO)	CP. Valle de San Juan La Rabita	PRI	6	150	58	
EN	23	002	019	SAN JOSE	CP. Valle de San Juan San Jose	INF	1	25	1	
EN	23	002	019	SAN JOSE	CP. Valle de San Juan San Jose	PRI	1	25	5	
EN	23	002	016	SANTA ANA(NUCLEO)	CPR. Sierra Sur Santa Ana	INF	3	75	21	
EN	23	002	016	SANTA ANA(NUCLEO)	CPR. Sierra Sur Santa Ana	PRI	6	150	27	
TOTAL MUNICIPIO								229	5.792	4.053

ENCUESTA DE INFRAESTRUCTURA Y EQUIPAMIENTOS LOCALES- 2010

DIPUTACIÓN PROVINCIAL DE JAÉN

MUNICIPIO: **ALCALA LA REAL**

Provincia: **23** **Isla:** **Municipio** **002**





CUADRO 12

6. ABASTECIMIENTO DE AGUA

6.1 Traidas de agua.

6.1.7. Características de los tramos de conducciones en el municipio encuestado.

CÓDIGO DE IDENTIFICACIÓN				CARACTERÍSTICAS DE LA CONDUCCIÓN				
Clave	Provincia	Municipio	Orden	Tipo	Estado	Titular	Gestión	Longitud
				CI	CI	CI	CI	m
CN	23	002	001	FU	B	MU	EM	676
CN	23	002	002	FU	B	MU	EM	733
CN	23	002	003	FU	R	MU	EM	1.072
CN	23	002	004	FC	M	MU	EM	1.590
CN	23	002	005	FC	M	MU	EM	1.400
CN	23	002	006	FC	M	MU	EM	2.570
CN	23	002	007	FC	M	MU	EM	4.123
CN	23	002	008	FC	M	MU	EM	2.230
CN	23	002	009	PE	B	MU	EM	7.010
CN	23	002	010	FC	M	MU	EM	1.342
CN	23	002	011	FC	M	MU	EM	724
CN	23	002	012	FC	M	MU	EM	1.371
CN	23	002	013	FU	B	MU	EM	3.314
CN	23	002	014	PE	B	MU	EM	149
CN	23	002	015	PC	R	MU	EM	2.618
CN	23	002	016	PC	M	MU	EM	257
CN	23	002	017	FC	R	MU	EM	311
CN	23	002	018	FC	B	PV	PV	514
CN	23	002	018	FU	B	MU	EM	1.243
CN	23	002	019	FC	M	MU	EM	146
CN	23	002	020	PC	M	MU	EM	122
CN	23	002	021	FC	M	MU	EM	987

		ENCUESTA DE INFRAESTRUCTURA Y EQUIPAMIENTOS LOCALES- 2010				
		DIPUTACIÓN PROVINCIAL DE JAÉN				
MUNICIPIO:	ALCALA LA REAL					
Provincia:	23	Isla:		Municipio	002	


CUADRO 12

6. ABASTECIMIENTO DE AGUA

6.1 Traidias de agua.

6.1.7. Características de los tramos de conducciones en el municipio encuestado.

CÓDIGO DE IDENTIFICACIÓN				CARACTERÍSTICAS DE LA CONDUCCIÓN				
Clave	Provincia	Municipio	Orden	Tipo	Estado	Titular	Gestión	Longitud
				CI	CI	CI	CI	m
CN	23	002	022	FU	B	MU	EM	71
CN	23	002	023	FU	B	MU	EM	2.576
CN	23	002	024	FC	M	MU	EM	484
CN	23	002	025	FC	M	MU	EM	1.629
CN	23	002	026	FC	B	MU	EM	87
CN	23	002	027	FC	M	MU	EM	3.640
CN	23	002	028	PE	B	MU	EM	6.028
CN	23	002	029	FU	B	MU	EM	1.944
CN	23	002	030	FU	B	MU	EM	4.307
CN	23	002	031	FC	M	MU	EM	3.168
CN	23	002	032	PC	B	MU	EM	2.347
CN	23	002	033	PE	B	MU	EM	144
CN	23	002	034	PE	B	MU	EM	8.327
CN	23	002	035	PE	B	MU	OT	872
TOTAL MUNICIPIO								70.126

 GOBIERNO DE ESPAÑA MINISTERIO DE POLÍTICA TERRITORIAL	ENCUESTA DE INFRAESTRUCTURA Y EQUIPAMIENTOS LOCALES- 2010				
	DIPUTACIÓN PROVINCIAL DE JAÉN				
	MUNICIPIO:				
	Provincia:		Isla:		Municipio




CUADRO 13

6. ABASTECIMIENTO DE AGUA

6.1 Traidas de agua.

6.1.8. Características de los tramos de conducciones encuestadas, ubicadas en municipios mayores de 50.000 habitan

CÓDIGO DE IDENTIFICACIÓN				CARACTERÍSTICAS DE LA CONDUCCIÓN				
Clave	Provincia	Municipio	Orden	Tipo	Estado	Titular	Gestión	Longitud
				CI	CI	CI	CI	m
TOTAL MUNICIPIO								#Error

		ENCUESTA DE INFRAESTRUCTURA Y EQUIPAMIENTOS LOCALES- 2010					
		DIPUTACIÓN PROVINCIAL DE JAÉN					
		MUNICIPIO:		ALCALA LA REAL			
		Provincia:	23	Isla:		Municipio	002




CUADRO 14

6. ABASTECIMIENTO DE AGUA

6.1 Traidas de agua.

6.1.9. Identificación de los depósitos de agua que dan servicio a los núcleos de población del municipio encuestado.

NÚCLEO DE POBLACIÓN					CÓDIGO DE IDENTIFICACIÓN			
Provincia	Municipio	Entidad	Núcleo	NOMBRE	Depósitos	Provincia	Municipio	Nº de Orden
					CI			
23	002	0001	01	ALCALA LA REAL(NUCLEO)	DE	23	002	001
23	002	0001	01	ALCALA LA REAL(NUCLEO)	DE	23	002	002
23	002	0001	01	ALCALA LA REAL(NUCLEO)	DE	23	002	003
23	002	0001	01	ALCALA LA REAL(NUCLEO)	DE	23	002	004
23	002	0001	01	ALCALA LA REAL(NUCLEO)	DE	23	002	005
23	002	0001	01	ALCALA LA REAL(NUCLEO)	DE	23	002	006
23	002	0001	01	ALCALA LA REAL(NUCLEO)	DE	23	002	007
23	002	0001	01	ALCALA LA REAL(NUCLEO)	DE	23	002	008
23	002	0001	01	ALCALA LA REAL(NUCLEO)	DE	23	002	009
23	002	0001	01	ALCALA LA REAL(NUCLEO)	DE	23	002	028
23	002	0001	01	ALCALA LA REAL(NUCLEO)	DE	23	002	029
23	002	0001	01	ALCALA LA REAL(NUCLEO)	DE	23	033	003
23	002	0002	01	CASERIAS(NUCLEO)	DE	23	002	010
23	002	0003	01	CHARILLA(NUCLEO)	DE	23	002	011
23	002	0004	02	ERMITA NUEVA(NUCLEO)	DE	23	002	030
23	002	0005	01	FUENTE ALAMO(NUCLEO)	DE	23	002	012
23	002	0006	01	GRAGERAS (LAS)(NUCLEO)	DE	23	002	013
23	002	0006	01	GRAGERAS (LAS)(NUCLEO)	DE	23	002	014
23	002	0007	01	PILAS DE LA FUENTE DEL SOTO	DE	23	002	010
23	002	0007	01	PILAS DE LA FUENTE DEL SOTO	DE	23	002	022
23	002	0008	02	MURES(NUCLEO)	DE	23	002	016
23	002	0008	02	MURES(NUCLEO)	DE	23	002	017

		ENCUESTA DE INFRAESTRUCTURA Y EQUIPAMIENTOS LOCALES- 2010					
		DIPUTACIÓN PROVINCIAL DE JAÉN					
		MUNICIPIO:		ALCALA LA REAL			
		Provincia:	23	Isla:		Municipio	002



CUADRO 14

6. ABASTECIMIENTO DE AGUA

6.1 Traidias de agua.

6.1.9. Identificación de los depósitos de agua que dan servicio a los núcleos de población del municipio encuestado.

NÚCLEO DE POBLACIÓN					CÓDIGO DE IDENTIFICACIÓN			
Provincia	Municipio	Entidad	Núcleo	NOMBRE	Depósitos	Provincia	Municipio	Nº de Orden
					CI			
23	002	0008	02	MURES(NUCLEO)	DE	23	002	033
23	002	0009	01	PEDRIZA (LA)(NUCLEO)	DE	23	002	018
23	002	0009	01	PEDRIZA (LA)(NUCLEO)	DE	23	002	019
23	002	0010	01	RIBERA ALTA(NUCLEO)	DE	23	002	021
23	002	0010	01	RIBERA ALTA(NUCLEO)	DE	23	002	033
23	002	0011	01	RIBERA BAJA(NUCLEO)	DE	23	002	023
23	002	0011	01	RIBERA BAJA(NUCLEO)	DE	23	002	033
23	002	0012	01	RABITA (LA)(NUCLEO)	DE	23	002	024
23	002	0012	01	RABITA (LA)(NUCLEO)	DE	23	002	025
23	002	0013	01	SANTA ANA(NUCLEO)	DE	23	002	026
23	002	0013	01	SANTA ANA(NUCLEO)	DE	23	002	032
23	002	0014	01	PEÑAS DE MAJALCORON	DE	23	002	015
23	002	0014	01	PEÑAS DE MAJALCORON	DE	23	002	035
23	002	0014	02	VENTA DE AGRAMADEROS(NUCLEO)	DE	23	002	018
23	002	0014	02	VENTA DE AGRAMADEROS(NUCLEO)	DE	23	002	031
23	002	0014	02	VENTA DE AGRAMADEROS(NUCLEO)	DE	23	002	034
23	002	0015	01	VILLALOBOS(NUCLEO)	DE	23	002	027

ENCUESTA DE INFRAESTRUCTURA Y EQUIPAMIENTOS LOCALES- 2010

DIPUTACIÓN PROVINCIAL DE JAÉN

MUNICIPIO: **ALCALA LA REAL**

Provincia: **23** **Isla:** **Municipio** **002**



CUADRO 15

6. ABASTECIMIENTO DE AGUA

6.1 Traidas de agua.

6.1.10. Características de los depósitos de agua en el municipio encuestado.

CÓDIGO DE IDENTIFICACIÓN				CARACTERÍSTICAS DE LOS DEPÓSITOS							
Clave	Provincia	Municipio	Nº Orden	Tipo	Titular	Gestión	Capacidad	Estado	Protección	Limpieza	Contador
				Cl	Cl	Cl	m3	Cl	Cl	nº	Cl
DE	23	002	001	ES	MU	EM	2.500	B	NO	2.006	SA
DE	23	002	002	ES	MU	EM	913	M	SF	2.006	SA
DE	23	002	003	ES	MU	EM	1.100	M	SF	2.006	SA
DE	23	002	004	ES	MU	EM	1.500	B	SF	2.006	SA
DE	23	002	005	ES	MU	EM	238	M	NO	2.006	SA
DE	23	002	006	EN	MU	EM	500	B	SF	2.006	SA
DE	23	002	007	ES	MU	EM	107	R	NO	2.006	SA
DE	23	002	008	ES	MU	EM	104	R	NO	2.006	SA
DE	23	002	009	ES	MU	EM	500	M	NO	2.006	SA
DE	23	002	010	SE	MU	EM	41	R	NO	2.006	SA
DE	23	002	011	ES	MU	OT	60	M	NO	2.006	SA
DE	23	002	012	ES	MU	EM	55	M	NO	2.006	SA
DE	23	002	013	ES	MU	EM	28	R	NO	2.006	SA
DE	23	002	014	ES	MU	EM	32	R	NO	2.006	SA
DE	23	002	015	ES	MU	EM	50	R	NO	2.006	SA
DE	23	002	016	ES	MU	OT	70	M	NO	2.006	SA
DE	23	002	017	ES	MU	EM	350	B	NO	2.006	SA
DE	23	002	018	ES	MU	EM	72	M	NO	2.006	SA
DE	23	002	019	ES	MU	EM	288	B	NO	2.006	SA
DE	23	002	021	ES	MU	EM	100	M	NO	2.006	SA
DE	23	002	022	ES	MU	EM	55	R	NO	2.006	SA
DE	23	002	023	SE	MU	EM	55	R	NO	2.006	SA

ENCUESTA DE INFRAESTRUCTURA Y EQUIPAMIENTOS LOCALES- 2010

DIPUTACIÓN PROVINCIAL DE JAÉN

MUNICIPIO: **ALCALA LA REAL**

Provincia: **23** **Isla:** **Municipio** **002**




CUADRO 15

6. ABASTECIMIENTO DE AGUA

6.1 Traidas de agua.

6.1.10. Características de los depósitos de agua en el municipio encuestado.

CÓDIGO DE IDENTIFICACIÓN				CARACTERÍSTICAS DE LOS DEPÓSITOS							
Clave	Provin- cia	Muni- cipio	Nº Orden	Tipo	Titular	Gestión	Capacidad	Estado	Protección	Limpieza	Contador
				Cl	Cl	Cl	m3	Cl	Cl	nº	Cl
DE	23	002	024	ES	MU	EM	30	M	NO	2.006	SA
DE	23	002	025	ES	MU	EM	400	B	NO	2.006	SA
DE	23	002	026	ES	MU	OT	60	M	NO	2.006	SA
DE	23	002	027	ES	MU	EM	43	M	NO	2.006	SA
DE	23	002	028	ES	MU	EM	125	M	NO	2.006	SA
DE	23	002	029	ES	MU	EM	30	R	NO	2.006	SA
DE	23	002	030	ES	MU	OT	151	R	NO	2.006	SA
DE	23	002	031	ES	MU	EM	50	M	NO	2.006	SA
DE	23	002	032	ES	MU	OT	340	B	NO	2.006	SA
DE	23	002	033	ES	MU	EM	300	B	NO	2.006	SA
DE	23	002	034	ES	MU	EM	200	E	NO	2.008	SA
DE	23	002	035	ES	MU	EM	200	E	NO	2.008	SA
TOTAL MUNICIPIO							10.647			68.208	

		ENCUESTA DE INFRAESTRUCTURA Y EQUIPAMIENTOS LOCALES- 2010					
		DIPUTACIÓN PROVINCIAL DE JAÉN					
		MUNICIPIO:					
		Provincia:		Isla:		Municipio	



CUADRO 16

6. ABASTECIMIENTO DE AGUA

6.1 Traidas de agua.

6.1.11. Características de los depósitos de agua encuestados, ubicados en municipios mayores de 50,000 habitantes

CÓDIGO DE IDENTIFICACIÓN				CARACTERÍSTICAS DE LOS DEPÓSITOS							
Clave	Provincia	Municipio	Nº Orden	Tipo	Titular	Gestión	Capacidad	Estado	Protección	Limpieza	Contador
				Cl	Cl	Cl	m3	Cl	Cl	nº	Cl
TOTAL MUNICIPIO							#Error			#Error	

ENCUESTA DE INFRAESTRUCTURA Y EQUIPAMIENTOS LOCALES- 2010

DIPUTACIÓN PROVINCIAL DE JAÉN

MUNICIPIO: **ALCALA LA REAL**

Provincia: **23** **Isla:** **Municipio** **002**





CUADRO 17

6. ABASTECIMIENTO DE AGUA

6.1 Traidas de agua.

6.1.12. Identificación de las instalaciones de tratamiento de potabilización que dan servicio a los núcleos de población del municipio encuestado.

NÚCLEOS DE POBLACIÓN					CÓDIGO DE IDENTIFICACIÓN DE LA INSTALACIÓN			
Provincia	Municipio	Entidad	Núcleo	NOMBRE	Tratamiento de potabilizac.	Provincia	Municipio	Nº de Orden
					CI			
23	002	0001	01	ALCALA LA REAL(NUCLEO)	TP	23	002	001
23	002	0001	01	ALCALA LA REAL(NUCLEO)	TP	23	033	001
23	002	0002	01	CASERIAS(NUCLEO)	TP	23	002	002
23	002	0002	01	CASERIAS(NUCLEO)	TP	23	002	005
23	002	0003	01	CHARILLA(NUCLEO)	TP	23	002	003
23	002	0004	02	ERMITA NUEVA(NUCLEO)	TP	23	002	004
23	002	0005	01	FUENTE ALAMO(NUCLEO)	TP	23	002	009
23	002	0006	01	GRAGERAS (LAS)(NUCLEO)	TP	23	002	009
23	002	0007	01	PILAS DE LA FUENTE DEL SOTO	TP	23	002	005
23	002	0008	02	MURES(NUCLEO)	TP	23	002	006
23	002	0009	01	PEDRIZA (LA)(NUCLEO)	TP	23	002	001
23	002	0009	01	PEDRIZA (LA)(NUCLEO)	TP	23	033	001
23	002	0010	01	RIBERA ALTA(NUCLEO)	TP	23	002	007
23	002	0011	01	RIBERA BAJA(NUCLEO)	TP	23	002	007
23	002	0011	01	RIBERA BAJA(NUCLEO)	TP	23	002	008
23	002	0012	01	RABITA (LA)(NUCLEO)	TP	23	002	009
23	002	0012	01	RABITA (LA)(NUCLEO)	TP	23	002	014
23	002	0012	02	SAN JOSE	TP	23	002	009
23	002	0013	01	SANTA ANA(NUCLEO)	TP	23	002	010
23	002	0013	01	SANTA ANA(NUCLEO)	TP	23	002	011
23	002	0014	01	PEÑAS DE MAJALCORON	TP	23	002	012
23	002	0014	02	VENTA DE AGRAMADEROS(NUCLEO)	TP	23	002	001

	ENCUESTA DE INFRAESTRUCTURA Y EQUIPAMIENTOS LOCALES- 2010					
	DIPUTACIÓN PROVINCIAL DE JAÉN					
	MUNICIPIO:	ALCALA LA REAL				
	Provincia:	23	Isla:		Municipio	



CUADRO 17

6. ABASTECIMIENTO DE AGUA

6.1 Traidas de agua.

6.1.12. Identificación de las instalaciones de tratamiento de potabilización que dan servicio a los núcleos de población del municipio encuestado.

NÚCLEOS DE POBLACIÓN					CÓDIGO DE IDENTIFICACIÓN DE LA INSTALACIÓN			
Provincia	Municipio	Entidad	Núcleo	NOMBRE	Tratamiento de potabilizac.	Provincia	Municipio	Nº de Orden
					CI			
23	002	0014	02	VENTA DE AGRAMADEROS(NUCLEO)	TP	23	033	001
23	002	0015	01	VILLALOBOS(NUCLEO)	TP	23	002	013

		ENCUESTA DE INFRAESTRUCTURA Y EQUIPAMIENTOS LOCALES- 2010											
		DIPUTACIÓN PROVINCIAL DE JAÉN											
		MUNICIPIO:		ALCALA LA REAL									
		Provincia:	23	Isla:		Municipio	002						

CUADRO 18

6. ABASTECIMIENTO DE AGUA

6.1 Traidas de agua.

6.1.13. Instalaciones y tratamiento de potabilización del municipio encuestado.

CÓDIGO DE IDENTIFICACIÓN				TIPO DE EQUIPAMIENTO	UBICACIÓN	TIPOS DE TRATAMIENTO						METODO DE DESINFECCION			CONTROL CALIDAD		ESTADO
Clave	Provincia	Municipio	Nº Orden			Solo Desinfección	Categoría A1	Categoría A2	Categoría A3	Desaladora	Otros tipos	METODO DE DESINFECCION			Periodicidad	Organismo	
						CI	CI	CI	CI	CI	CI	CI	CI	CI			
TP	23	002	001	AU	CA	SI	NO	NO	NO	NO	NO	SI	NO	NO	DI	MU	B
TP	23	002	002	MA	DE	SI	NO	NO	NO	NO	NO	SI	NO	NO	DI	MU	B
TP	23	002	003	MA	DE	SI	NO	NO	NO	NO	NO	SI	NO	NO	DI	MU	B
TP	23	002	004	MA	DE	SI	NO	NO	NO	NO	NO	SI	NO	NO	DI	MU	B
TP	23	002	005	MA	DE	SI	NO	NO	NO	NO	NO	SI	NO	NO	DI	MU	B
TP	23	002	006	MA	DE	SI	NO	NO	NO	NO	NO	SI	NO	NO	DI	MU	B
TP	23	002	007	MA	DE	SI	NO	NO	NO	NO	NO	SI	NO	NO	DI	MU	B
TP	23	002	008	MA	DE	SI	NO	NO	NO	NO	NO	SI	NO	NO	DI	MU	B
TP	23	002	009	MA	DE	SI	NO	NO	NO	NO	NO	SI	NO	NO	DI	MU	B
TP	23	002	010	MA	DE	SI	NO	NO	NO	NO	NO	SI	NO	NO	DI	MU	B
TP	23	002	011	MA	DE	SI	NO	NO	NO	NO	NO	SI	NO	NO	DI	MU	B
TP	23	002	012	MA	DE	SI	NO	NO	NO	NO	NO	SI	NO	NO	DI	MU	B
TP	23	002	013	MA	DE	SI	NO	NO	NO	NO	NO	SI	NO	NO	DI	MU	B
TP	23	002	014	MA	CA	SI	NO	NO	NO	NO	NO	SI	NO	NO	DI	MU	B

ENCUESTA DE INFRAESTRUCTURA Y EQUIPAMIENTOS LOCALES- 2010

DIPUTACIÓN PROVINCIAL DE JAÉN

MUNICIPIO: ALCALA LA REAL

Provincia: 23 **Isla:** **Municipio** 002



CUADRO 20

6. ABASTECIMIENTO DE AGUA

6.2. Red de distribución.

6.2.1 Características de la red de distribución.

NÚCLEOS DE POBLACIÓN					CARACTERÍSTICAS DE LA RED DE DISTRIBUCIÓN					
Provincia	Municipio	Entidad	Núcleo	NOMBRE	Tipo de material	Sistema de Transporte	Estado	Titular	Gestión	Longitud
					CI	CI	CI	CI	CI	m
23	002	0001	01	ALCALA LA REAL(NUCLEO)	FC	NO	M	MU	EM	12.681
23	002	0001	01	ALCALA LA REAL(NUCLEO)	FU	NO	B	MU	EM	34.471
23	002	0001	01	ALCALA LA REAL(NUCLEO)	OT	NO	M	MU	EM	502
23	002	0001	01	ALCALA LA REAL(NUCLEO)	PC	NO	M	MU	EM	10.631
23	002	0001	01	ALCALA LA REAL(NUCLEO)	PE	NO	B	MU	EM	10.110
23	002	0001	01	ALCALA LA REAL(NUCLEO)	PE	NO	M	MU	EM	625
23	002	0001	01	ALCALA LA REAL(NUCLEO)	PE	NO	R	MU	EM	1.838
23	002	0002	01	CASERIAS(NUCLEO)	PE	NO	M	MU	EM	343
23	002	0003	01	CHARILLA(NUCLEO)	FC	NO	M	MU	OT	1.918
23	002	0004	02	ERMITA NUEVA(NUCLEO)	FC	NO	M	MU	OT	2.830
23	002	0004	02	ERMITA NUEVA(NUCLEO)	PE	NO	B	MU	OT	132
23	002	0005	01	FUENTE ALAMO(NUCLEO)	FC	NO	M	MU	EM	940
23	002	0006	01	GRAGERAS (LAS)(NUCLEO)	OT	NO	M	MU	EM	100
23	002	0007	01	PILAS DE LA FUENTE DEL SOTO	FC	NO	M	MU	EM	1.037
23	002	0008	02	MURES(NUCLEO)	FC	NO	M	MU	OT	4.352
23	002	0008	02	MURES(NUCLEO)	PC	NO	M	MU	OT	298
23	002	0008	02	MURES(NUCLEO)	PE	NO	B	MU	OT	143
23	002	0008	02	MURES(NUCLEO)	PE	NO	M	MU	OT	273
23	002	0009	01	PEDRIZA (LA)(NUCLEO)	FC	NO	M	MU	EM	1.548
23	002	0009	01	PEDRIZA (LA)(NUCLEO)	PE	NO	M	MU	EM	922
23	002	0010	01	RIBERA ALTA(NUCLEO)	FC	NO	M	MU	EM	1.518

ENCUESTA DE INFRAESTRUCTURA Y EQUIPAMIENTOS LOCALES- 2010

DIPUTACIÓN PROVINCIAL DE JAÉN

MUNICIPIO: **ALCALA LA REAL**

Provincia: **23** **Isla:** **Municipio** **002**



CUADRO 20

6. ABASTECIMIENTO DE AGUA

6.2. Red de distribución.

6.2.1 Características de la red de distribución.

NÚCLEOS DE POBLACIÓN					CARACTERÍSTICAS DE LA RED DE DISTRIBUCIÓN					
Provincia	Municipio	Entidad	Núcleo	NOMBRE	Tipo de material	Sistema de Transporte	Estado	Titular	Gestión	Longitud
					CI	CI	CI	CI	CI	m
23	002	0010	01	RIBERA ALTA(NUCLEO)	FU	NO	B	MU	EM	678
23	002	0010	01	RIBERA ALTA(NUCLEO)	PC	NO	M	MU	EM	42
23	002	0011	01	RIBERA BAJA(NUCLEO)	FC	NO	M	MU	EM	2.013
23	002	0012	01	RABITA (LA)(NUCLEO)	FC	NO	M	MU	EM	1.023
23	002	0012	01	RABITA (LA)(NUCLEO)	FU	NO	B	MU	EM	1.113
23	002	0012	01	RABITA (LA)(NUCLEO)	PC	NO	M	MU	EM	669
23	002	0012	01	RABITA (LA)(NUCLEO)	PE	NO	M	MU	EM	196
23	002	0012	02	SAN JOSE	FC	NO	M	MU	EM	838
23	002	0013	01	SANTA ANA(NUCLEO)	FC	NO	M	MU	OT	5.858
23	002	0013	01	SANTA ANA(NUCLEO)	FU	NO	B	MU	EM	763
23	002	0013	01	SANTA ANA(NUCLEO)	PC	NO	B	MU	EM	47
23	002	0013	01	SANTA ANA(NUCLEO)	PC	NO	M	MU	OT	678
23	002	0014	01	PEÑAS DE MAJALCORON	PC	NO	R	MU	EM	428
23	002	0014	02	VENTA DE AGRAMADEROS(NUCLEO)	FC	NO	M	MU	EM	915
23	002	0015	01	VILLALOBOS(NUCLEO)	OT	NO	M	MU	EM	886
23	002	0015	01	VILLALOBOS(NUCLEO)	PC	NO	M	MU	EM	667
23	002	0060	03	LA JOYA(NUCLEO)	PE	NO	B	MU	EM	500
TOTAL NÚCLEO										104.526
TOTAL DISEMINADO										0
TOTAL MUNICIPIO										104.526

ENCUESTA DE INFRAESTRUCTURA Y EQUIPAMIENTOS LOCALES- 2010

DIPUTACIÓN PROVINCIAL DE JAÉN

MUNICIPIO:

ALCALA LA REAL

Provincia:

23

Isla:

Municipio

002



CUADRO 21

6. ABASTECIMIENTO DE AGUA

6.2 Distribución de agua

6.2.2 Características y elementos del servicio de abastecimiento de agua

6.2.2.2. Núcleos de población encuestados. 2.

Núcleo de Población			CARACTERÍSTICAS DEL SERVICIO					ELEMENTOS ACCESORIOS						CISTERNA
			Dotación de agua		Conta- dores	Tasa	Año de instala- ción	Hidrantes		Válvulas		Bocas de riego		
			Disponi- bilidad	Restri- cciones				Sufi- ciencia	Estado	Sufi- ciencia	Estado	Sufi- ciencia	Estado	
0001	01	ALCALA LA REAL(NUCLEO)	SF	NO	SI	SI	1958	IN	M	SF	R	IN	R	NO
0002	01	CASERIAS(NUCLEO)	SF	NO	SI	SI	1970	NO		IN	M	IN	M	NO
0003	01	CHARILLA(NUCLEO)	SF	NO	SI	SI	1970	NO		IN	M	IN	M	NO
0004	02	ERMITA NUEVA(NUCLEO)	SF	NO	SI	SI	1975	NO		IN	M	IN	M	NO
0005	01	FUENTE ALAMO(NUCLEO)	SF	NO	SI	SI	1975	NO		IN	M	IN	M	NO
0006	01	GRAGERAS (LAS)(NUCLEO)	SF	NO	SI	SI	1975	NO		IN	M	IN	M	NO
0006	02	PUERTOLLANO	NO	NO	NO	NO	0	NO		NO		NO		NO
0007	01	PILAS DE LA FUENTE DEL SOTO	SF	NO	SI	SI	1975	NO		IN	M	IN	M	NO
0008	02	MURES(NUCLEO)	SF	NO	SI	SI	1975	NO		IN	M	IN	M	NO
0009	01	PEDRIZA (LA)(NUCLEO)	SF	NO	SI	SI	1975	NO		IN	M	IN	M	NO
0010	01	RIBERA ALTA(NUCLEO)	SF	NO	SI	SI	1975	NO		IN	M	IN	M	NO
0011	01	RIBERA BAJA(NUCLEO)	SF	NO	SI	SI	1975	NO		IN	M	IN	M	NO
0012	01	RABITA (LA)(NUCLEO)	SF	NO	SI	SI	1975	NO		IN	M	IN	M	NO
0012	02	SAN JOSE	SF	NO	SI	SI	1975	NO		IN	M	IN	M	NO
0013	01	SANTA ANA(NUCLEO)	SF	NO	SI	SI	1975	IN	M	IN	M	IN	M	NO
0014	01	PEÑAS DE MAJALCORON	SF	NO	SI	SI	1975	NO		IN	M	IN	M	NO
0014	02	VENTA DE AGRAMADEROS(NUCLEO)	SF	NO	SI	SI	1975	NO		IN	M	IN	M	NO
0015	01	VILLALOBOS(NUCLEO)	SF	NO	SI	SI	1975	NO		IN	M	IN	M	NO
0060	03	LA JOYA(NUCLEO)	SF	NO	NO	NO	1910	NO		SF	B	SF	B	NO

ENCUESTA DE INFRAESTRUCTURA Y EQUIPAMIENTOS LOCALES- 2010

DIPUTACIÓN PROVINCIAL DE JAÉN

MUNICIPIO: **ALCALA LA REAL**

Provincia: **23** **Isla:** **Municipio** **002**



CUADRO 22

6. ABASTECIMIENTO DE AGUA

6.2 Distribución de agua

6.2.2 Características y elementos del servicio de abastecimiento de agua

6.2.2.2. Núcleos de población encuestados. 3.

Núcleo de Población			CARACTERÍSTICAS DEL SERVICIO							DEFICIT RED DE DISTRIBUCION				
			Viviendas con servicio		Consumo		Deficiencias Presión		Pérdidas	Calidad	Longitud red	Viviendas afectadas red	Población afectada	
			Conectadas	No conect.	Invierno	Verano	Exceso	Defecto					Residente	Estacional
			nº	nº	m3/día	m3/día	nº	nº	%	Cl	m	nº	nº	nº
0001	01	ALCALA LA REAL(NUCLEO)	7.526	0	1.943	2.244	0	0	28	B	0	0	0	0
0002	01	CASERIAS(NUCLEO)	31	0	7	13	0	10	40	B	0	0	0	0
0003	01	CHARILLA(NUCLEO)	266	0	45	62	0	18	40	B	0	0	0	0
0004	02	ERMITA NUEVA(NUCLEO)	282	0	56	89	32	0	35	B	0	0	0	0
0005	01	FUENTE ALAMO(NUCLEO)	99	0	21	29	0	6	40	B	0	0	0	0
0006	01	GRAGERAS (LAS)(NUCLEO)	73	0	11	20	0	35	40	B	0	0	0	0
0006	02	PUERTOLLANO	0	0	0	0	0	0	0	NO	300	35	36	100
0007	01	PILAS DE LA FUENTE DEL SOTO	57	0	11	27	0	9	40	B	0	0	0	0
0008	02	MURES(NUCLEO)	330	0	72	97	0	16	40	B	0	0	0	0
0009	01	PEDRIZA (LA)(NUCLEO)	183	0	25	42	0	12	20	B	0	0	0	0
0010	01	RIBERA ALTA(NUCLEO)	168	0	34	48	7	7	40	B	0	0	0	0
0011	01	RIBERA BAJA(NUCLEO)	90	0	9	19	0	3	40	B	0	0	0	0
0012	01	RABITA (LA)(NUCLEO)	255	0	65	120	0	28	50	B	0	0	0	0
0012	02	SAN JOSE	38	0	6	29	0	0	40	B	0	0	0	0
0013	01	SANTA ANA(NUCLEO)	526	0	96	123	12	23	40	B	0	0	0	0
0014	01	PEÑAS DE MAJALCORON	22	0	4	15	0	0	20	B	0	0	0	0
0014	02	VENTA DE AGRAMADEROS(NU	60	0	10	27	0	9	40	B	0	0	0	0
0015	01	VILLALOBOS(NUCLEO)	24	0	4	21	0	8	40	B	0	0	0	0
0060	03	LA JOYA(NUCLEO)	12	8	5	6	0	0	0	M	0	0	0	0

ENCUESTA DE INFRAESTRUCTURA Y EQUIPAMIENTOS LOCALES- 2010

DIPUTACIÓN PROVINCIAL DE JAÉN

MUNICIPIO: **ALCALA LA REAL**

Provincia: **23** **Isla:** **Municipio** **002**



CUADRO 22



6. ABASTECIMIENTO DE AGUA

6.2 Distribución de agua

6.2.2 Características y elementos del servicio de abastecimiento de agua

6.2.2.2. Núcleos de población encuestados. 3.

Núcleo de Población	CARACTERÍSTICAS DEL SERVICIO							DEFICIT RED DE DISTRIBUCION				
	Viviendas con servicio		Consumo		Deficiencias Presión		Pérdidas	Calidad	Longitud red	Viviendas afectadas red	Población afectada	
	Conectadas	No conect.	Invierno	Verano	Exceso	Defecto					Residente	Estacional
	nº	nº	m3/día	m3/día	nº	nº	%	Cl	m	nº	nº	nº
TOTAL NÚCLEO	10.042	8	2.424	3.031	51	184			300	35	36	100
TOTAL DISEMINADO	0	0	0	0	0	0			0	596	1.307	6.200
TOTAL MUNICIPIO	10.042	8	2.424	3.031	51	184			300	631	1.343	6.300

		ENCUESTA DE INFRAESTRUCTURA Y EQUIPAMIENTOS LOCALES- 2010					
		DIPUTACIÓN PROVINCIAL DE JAÉN					
		MUNICIPIO:		ALCALA LA REAL			
		Provincia:	23	Isla:		Municipio	002
							

CUADRO 23

6. ABASTECIMIENTO DE AGUA

6.3 Abastecimiento autónomo de agua

6.3.1 Núcleos de población encuestados 4

Núcleo de Población	ÁMBITO DEL ABASTECIMIENTO AUTÓNOMO			DÉFICIT DE POTABILIZACIÓN DEL ABASTECIMIENTO AUTÓNOMO			FUENTES NO CONECTADAS A LA RED DE DISTRIBUCION		DOTACION ABASTECIMIENTO AUTÓNOMO
	Viviendas	Población (hab)		Viviendas	Población (hab)		Con tratamiento	Sin tratamiento	Disponibilidad
	nº	Residente	Estacional	nº	Residente	Estacional	nº	CI	CI
TOTAL NÚCLEO	35	36	100	0	0	0	0	2	
TOTAL DISEMINADO	596	1.307	6.200	0	0	0	0	0	
TOTAL MUNICIPIO	631	1.343	6.300	0	0	0	0	2	

ENCUESTA DE INFRAESTRUCTURA Y EQUIPAMIENTOS LOCALES- 2010

DIPUTACIÓN PROVINCIAL DE JAÉN

MUNICIPIO: **ALCALA LA REAL**

Provincia: **23** **Isla:** **Municipio** **002**




CUADRO 24

7. SANEAMIENTO Y DEPURACIÓN.

7.1 Sistema de Saneamiento.

7.1.1 Características de los tramos de red de alcantarillado interior.

NÚCLEOS DE POBLACIÓN					CARACTERÍSTICAS DE LA RED DE ALCANTARILLADO INTERIOR						
Provincia	Municipio	Entidad	Núcleo	NOMBRE	Tipo de material	Sistema de transporte	Estado	Tipo de red	Titular	Gestión	Longitud
					CI	CI	CI	CI	CI	CI	m
23	002	0001	01	ALCALA LA REAL(NUCLEO)	HO	GR	B	MX	MU	EM	22.566
23	002	0001	01	ALCALA LA REAL(NUCLEO)	HO	GR	M	MX	MU	EM	8.421
23	002	0001	01	ALCALA LA REAL(NUCLEO)	HO	GR	R	MX	MU	EM	574
23	002	0001	01	ALCALA LA REAL(NUCLEO)	PC	GR	B	MX	MU	EM	26.818
23	002	0003	01	CHARILLA(NUCLEO)	HO	GR	M	MX	MU	OT	1.732
23	002	0004	02	ERMITA NUEVA(NUCLEO)	HO	GR	M	MX	MU	OT	2.304
23	002	0005	01	FUENTE ALAMO(NUCLEO)	HO	GR	M	MX	MU	EM	1.020
23	002	0007	01	PILAS DE LA FUENTE DEL SOTO	HO	GR	M	MX	MU	EM	283
23	002	0008	02	MURES(NUCLEO)	HO	GR	M	MX	MU	OT	2.964
23	002	0009	01	PEDRIZA (LA)(NUCLEO)	HO	GR	M	MX	MU	EM	2.320
23	002	0010	01	RIBERA ALTA(NUCLEO)	HO	GR	M	MX	MU	EM	1.760
23	002	0010	01	RIBERA ALTA(NUCLEO)	PC	GR	B	MX	MU	EM	467
23	002	0011	01	RIBERA BAJA(NUCLEO)	HO	GR	M	MX	MU	EM	290
23	002	0012	01	RABITA (LA)(NUCLEO)	HO	GR	M	MX	MU	EM	2.977
23	002	0012	01	RABITA (LA)(NUCLEO)	PC	GR	M	MX	MU	EM	386
23	002	0012	02	SAN JOSE	HO	GR	M	MX	MU	EM	836
23	002	0013	01	SANTA ANA(NUCLEO)	HO	GR	M	MX	MU	OT	7.406
23	002	0014	01	PEÑAS DE MAJALCORON	HO	GR	M	MX	MU	EM	199
23	002	0014	02	VENTA DE AGRAMADEROS(NUCLEO)	HO	GR	M	MX	MU	EM	178
23	002	0015	01	VILLALOBOS(NUCLEO)	HO	GR	M	MX	MU	EM	228
23	002	0060	03	LA JOYA(NUCLEO)	PC	GR	B	MX	MU	EM	200

		ENCUESTA DE INFRAESTRUCTURA Y EQUIPAMIENTOS LOCALES- 2010					
		DIPUTACIÓN PROVINCIAL DE JAÉN					
MUNICIPIO:		ALCALA LA REAL					
Provincia:	23	Isla:		Municipio	002		



CUADRO 24

7. SANEAMIENTO Y DEPURACIÓN.

7.1 Sistema de Saneamiento.

7.1.1 Características de los tramos de red de alcantarillado interior.

NÚCLEOS DE POBLACIÓN					CARACTERÍSTICAS DE LA RED DE ALCANTARILLADO INTERIOR						
Provincia	Municipio	Entidad	Núcleo	NOMBRE	Tipo de material	Sistema de transporte	Estado	Tipo de red	Titular	Gestión	Longitud
					CI	CI	CI	CI	CI	CI	m
TOTAL NÚCLEO											83.929
TOTAL DISEMINADO											
TOTAL MUNICIPIO											

ENCUESTA DE INFRAESTRUCTURA Y EQUIPAMIENTOS LOCALES- 2010

DIPUTACIÓN PROVINCIAL DE JAÉN

MUNICIPIO: **ALCALA LA REAL**

Provincia: **23** **Isla:** **Municipio** **002**




CUADRO 25

7. SANEAMIENTO Y DEPURACIÓN

7.1 Sistema de saneamiento.

7.1.2 Identificación de los colectores generales que dan servicio a los núcleos de población del municipio encuestado.

NÚCLEO DE POBLACIÓN					CÓDIGO DE IDENTIFICACIÓN			
Provincia	Municipio	Entidad	Núcleo	NOMBRE	Colector	Provincia	Municipio	Nº de Orden
					CI			
23	002	0001	01	ALCALA LA REAL(NUCLEO)	CL	23	002	001
23	002	0001	01	ALCALA LA REAL(NUCLEO)	CL	23	002	002
23	002	0001	01	ALCALA LA REAL(NUCLEO)	CL	23	002	016
23	002	0001	01	ALCALA LA REAL(NUCLEO)	CL	23	002	017
23	002	0001	01	ALCALA LA REAL(NUCLEO)	CL	23	002	018
23	002	0001	01	ALCALA LA REAL(NUCLEO)	CL	23	002	019
23	002	0003	01	CHARILLA(NUCLEO)	CL	23	002	003
23	002	0004	02	ERMITA NUEVA(NUCLEO)	CL	23	002	004
23	002	0005	01	FUENTE ALAMO(NUCLEO)	CL	23	002	005
23	002	0007	01	PILAS DE LA FUENTE DEL SOTO	CL	23	002	006
23	002	0008	02	MURES(NUCLEO)	CL	23	002	007
23	002	0008	02	MURES(NUCLEO)	CL	23	002	008
23	002	0009	01	PEDRIZA (LA)(NUCLEO)	CL	23	002	009
23	002	0010	01	RIBERA ALTA(NUCLEO)	CL	23	002	010
23	002	0011	01	RIBERA BAJA(NUCLEO)	CL	23	002	011
23	002	0012	01	RABITA (LA)(NUCLEO)	CL	23	002	012
23	002	0012	02	SAN JOSE	CL	23	002	013
23	002	0013	01	SANTA ANA(NUCLEO)	CL	23	002	014
23	002	0014	02	VENTA DE AGRAMADEROS(NUCLEO)	CL	23	002	015

		ENCUESTA DE INFRAESTRUCTURA Y EQUIPAMIENTOS LOCALES- 2010			
		DIPUTACIÓN PROVINCIAL DE JAÉN			
		MUNICIPIO:	ALCALA LA REAL		
		Provincia:	23	Isla:	




CUADRO 26

7. SANEAMIENTO Y DEPURACIÓN

7.1 Sistema de saneamiento.

7.1.3 Identificación de los colectores generales en el municipio encuestado.

CÓDIGO DE IDENTIFICACIÓN			
Colector	Provincia	Municipio	Nº de Orden
CI			
CL	23	002	001
CL	23	002	002
CL	23	002	003
CL	23	002	004
CL	23	002	005
CL	23	002	006
CL	23	002	007
CL	23	002	008
CL	23	002	009
CL	23	002	010
CL	23	002	011
CL	23	002	012
CL	23	002	013
CL	23	002	014
CL	23	002	015
CL	23	002	016
CL	23	002	017
CL	23	002	018
CL	23	002	019

	ENCUESTA DE INFRAESTRUCTURA Y EQUIPAMIENTOS LOCALES- 2010				
	DIPUTACIÓN PROVINCIAL DE JAÉN				
	MUNICIPIO:				
	Provincia:		Isla:		Municipio



CUADRO 27

7. SANEAMIENTO Y DEPURACIÓN

7.1 Sistema de saneamiento.

7.1.4 Identificación de los colectores generales encuestados, ubicados en municipios mayores de 50.000 habitantes.

CÓDIGO DE IDENTIFICACIÓN			
Colector	Provincia	Municipio	Nº de Orden
CI			

ENCUESTA DE INFRAESTRUCTURA Y EQUIPAMIENTOS LOCALES- 2010

DIPUTACIÓN PROVINCIAL DE JAÉN

MUNICIPIO:

ALCALA LA REAL

Provincia:

23

Isla:

Municipio

002




CUADRO 28

7. SANEAMIENTO Y DEPURACIÓN.

7.1 Sistema de Saneamiento.

7.1.5 Tramos de colectores generales en el municipio encuestado.

CÓDIGO DE IDENTIFICACIÓN				CARACTERÍSTICAS DE LOS COLECTORES GENERALES					
Clave	Provincia	Municipio	Nº	Tipo de material	Sistema de transporte	Estado	Titular	Gestión	Longitud
				Cl	Cl	Cl	Cl	Cl	m
CL	23	002	001	HO	GR	B	MU	EM	714
CL	23	002	001	PC	GR	B	MU	EM	50
CL	23	002	002	HO	GR	M	MU	EM	1.642
CL	23	002	003	HO	GR	R	MU	EM	146
CL	23	002	004	HO	GR	B	MU	EM	1.208
CL	23	002	005	HO	GR	M	MU	EM	178
CL	23	002	005	PC	GR	M	MU	EM	63
CL	23	002	006	HO	GR	M	MU	EM	292
CL	23	002	007	HO	GR	M	MU	EM	448
CL	23	002	008	HO	GR	M	MU	EM	228
CL	23	002	009	HO	GR	M	MU	EM	379
CL	23	002	010	HO	GR	M	MU	EM	197
CL	23	002	011	HO	GR	M	MU	EM	517
CL	23	002	012	HO	GR	M	MU	EM	100
CL	23	002	013	HO	GR	M	MU	EM	208
CL	23	002	014	HO	GR	M	MU	EM	358
CL	23	002	015	HO	GR	M	MU	EM	474
CL	23	002	016	HO	GR	M	MU	EM	259
CL	23	002	017	HO	GR	B	MU	EM	1.969
CL	23	002	018	PC	GR	B	MU	EM	344
CL	23	002	019	PC	GR	B	MU	EM	1.072

	ENCUESTA DE INFRAESTRUCTURA Y EQUIPAMIENTOS LOCALES- 2010					
	DIPUTACIÓN PROVINCIAL DE JAÉN					
	MUNICIPIO:		ALCALA LA REAL			
	Provincia:	23	Isla:		Municipio	002



CUADRO 28

7. SANEAMIENTO Y DEPURACIÓN.

7.1 Sistema de Saneamiento.

7.1.5 Tramos de colectores generales en el municipio encuestado.

CÓDIGO DE IDENTIFICACIÓN				CARACTERÍSTICAS DE LOS COLECTORES GENERALES					
Clave	Provincia	Municipio	Nº	Tipo de material	Sistema de transporte	Estado	Titular	Gestión	Longitud
				Cl	Cl	Cl	Cl	Cl	m
TOTAL MUNICIPIO									10.846

ENCUESTA DE INFRAESTRUCTURA Y EQUIPAMIENTOS LOCALES- 2010

DIPUTACIÓN PROVINCIAL DE JAÉN

MUNICIPIO:

ALCALA LA REAL

Provincia:

23

Isla:

Municipio

002



CUADRO 30

7. SANEAMIENTO Y DEPURACIÓN

7.1 Sistema de saneamiento.

7.1.7 Identificación de los EMISARIOS que dan servicio a los núcleos de población del municipio encuestado.

NÚCLEO DE POBLACIÓN						CÓDIGO DE IDENTIFICACIÓN DE LOS EMISARIOS			
						Emisario	Provincia	Municipio	Nº de Orden
Clave	Provincia	Municipio	Entidad	Núcleo	Denominación	CI			
EM	23	002	0001	01	ALCALA LA REAL(NUCLEO)	EM	23	002	001
EM	23	002	0001	01	ALCALA LA REAL(NUCLEO)	EM	23	002	002
EM	23	002	0001	01	ALCALA LA REAL(NUCLEO)	EM	23	002	003
EM	23	002	0001	01	ALCALA LA REAL(NUCLEO)	EM	23	002	029
EM	23	002	0003	01	CHARILLA(NUCLEO)	EM	23	002	004
EM	23	002	0003	01	CHARILLA(NUCLEO)	EM	23	002	005
EM	23	002	0003	01	CHARILLA(NUCLEO)	EM	23	002	023
EM	23	002	0004	02	ERMITA NUEVA(NUCLEO)	EM	23	002	009
EM	23	002	0004	02	ERMITA NUEVA(NUCLEO)	EM	23	002	010
EM	23	002	0005	01	FUENTE ALAMO(NUCLEO)	EM	23	002	011
EM	23	002	0007	01	PILAS DE LA FUENTE DEL SOTO	EM	23	002	012
EM	23	002	0008	02	MURES(NUCLEO)	EM	23	002	013
EM	23	002	0008	02	MURES(NUCLEO)	EM	23	002	014
EM	23	002	0008	02	MURES(NUCLEO)	EM	23	002	024
EM	23	002	0008	02	MURES(NUCLEO)	EM	23	002	025
EM	23	002	0009	01	PEDRIZA (LA)(NUCLEO)	EM	23	002	015
EM	23	002	0010	01	RIBERA ALTA(NUCLEO)	EM	23	002	028
EM	23	002	0011	01	RIBERA BAJA(NUCLEO)	EM	23	002	016
EM	23	002	0011	01	RIBERA BAJA(NUCLEO)	EM	23	002	017
EM	23	002	0011	01	RIBERA BAJA(NUCLEO)	EM	23	002	026
EM	23	002	0011	01	RIBERA BAJA(NUCLEO)	EM	23	002	027
EM	23	002	0012	01	RABITA (LA)(NUCLEO)	EM	23	002	018
EM	23	002	0012	02	SAN JOSE	EM	23	002	021
EM	23	002	0012	02	SAN JOSE	EM	23	002	022
EM	23	002	0013	01	SANTA ANA(NUCLEO)	EM	23	002	019

ENCUESTA DE INFRAESTRUCTURA Y EQUIPAMIENTOS LOCALES- 2010

DIPUTACIÓN PROVINCIAL DE JAÉN

MUNICIPIO:

ALCALA LA REAL

Provincia:

23

Isla:

Municipio

002




CUADRO 30

7. SANEAMIENTO Y DEPURACIÓN

7.1 Sistema de saneamiento.

7.1.7 Identificación de los EMISARIOS que dan servicio a los núcleos de población del municipio encuestado.

NÚCLEO DE POBLACIÓN						CÓDIGO DE IDENTIFICACIÓN DE LOS EMISARIOS			
						Emisario	Provincia	Municipio	Nº de Orden
Clave	Provincia	Municipio	Entidad	Núcleo	Denominación	CI			
EM	23	002	0013	01	SANTA ANA(NUCLEO)	EM	23	002	020
EM	23	002	0014	01	PEÑAS DE MAJALCORON	EM	23	002	007
EM	23	002	0014	02	VENTA DE AGRAMADEROS(NUCLEO)	EM	23	002	006
EM	23	002	0015	01	VILLALOBOS(NUCLEO)	EM	23	002	008

		ENCUESTA DE INFRAESTRUCTURA Y EQUIPAMIENTOS LOCALES- 2010				
		DIPUTACIÓN PROVINCIAL DE JAÉN				
MUNICIPIO:		ALCALA LA REAL				
Provincia:	23	Isla:		Municipio	002	




CUADRO 31

7. SANEAMIENTO Y DEPURACIÓN

7.1 Sistema de saneamiento.

7.1.8 Identificación de los EMISARIOS en el municipio encuestado.

CÓDIGO DE IDENTIFICACIÓN				PUNTO DE VERTIDO		DISTANCIA
Clave	Provincia	Municipio	Nº	Tipo de vertido	Zona de vertido	
				CI	CI	
EM	23	002	001	AD	ZN	921
EM	23	002	002	AD	ZN	350
EM	23	002	003	AD	ZN	100
EM	23	002	004	AD	ZN	150
EM	23	002	005	AD	ZN	150
EM	23	002	006	AD	ZN	100
EM	23	002	007	AD	ZN	200
EM	23	002	008	AD	ZN	100
EM	23	002	009	AD	ZN	100
EM	23	002	010	AD	ZN	300
EM	23	002	011	AD	ZN	300
EM	23	002	012	AD	ZN	300
EM	23	002	013	AD	ZN	219
EM	23	002	014	AD	ZN	580
EM	23	002	015	AD	ZN	145
EM	23	002	016	AD	ZN	68
EM	23	002	017	AD	ZN	582
EM	23	002	018	AD	ZN	237
EM	23	002	019	AD	ZN	400
EM	23	002	020	AD	ZN	100
EM	23	002	021	OT	ZN	250
EM	23	002	022	AD	ZN	500

		ENCUESTA DE INFRAESTRUCTURA Y EQUIPAMIENTOS LOCALES- 2010			
		DIPUTACIÓN PROVINCIAL DE JAÉN			
MUNICIPIO:		ALCALA LA REAL			
Provincia:	23	Isla:		Municipio	002




CUADRO 31

7. SANEAMIENTO Y DEPURACIÓN

7.1 Sistema de saneamiento.

7.1.8 Identificación de los EMISARIOS en el municipio encuestado.

CÓDIGO DE IDENTIFICACIÓN				PUNTO DE VERTIDO		DISTANCIA
Clave	Provincia	Municipio	Nº	Tipo de vertido	Zona de vertido	
				CI	CI	
EM	23	002	023	AD	ZN	369
EM	23	002	024	AD	ZN	299
EM	23	002	025	AD	ZN	149
EM	23	002	026	AD	ZN	100
EM	23	002	027	AD	ZN	270
EM	23	002	028	AD	ZN	107
EM	23	002	029	AD	ZN	350

	ENCUESTA DE INFRAESTRUCTURA Y EQUIPAMIENTOS LOCALES- 2010				
	DIPUTACIÓN PROVINCIAL DE JAÉN				
	MUNICIPIO:				
	Provincia:		Isla:		Municipio




CUADRO 32

7. SANEAMIENTO Y DEPURACIÓN

7.1 Sistema de saneamiento.

7.1.9 Identificación de los EMISARIOS, ubicados en municipios mayores de 50.000 habitantes.

CÓDIGO DE IDENTIFICACIÓN				PUNTO DE VERTIDO		DISTANCIA
				Tipo de vertido	Zona de vertido	
Clave	Provincia	Municipio	Nº	CI	CI	

		ENCUESTA DE INFRAESTRUCTURA Y EQUIPAMIENTOS LOCALES- 2010					
		DIPUTACIÓN PROVINCIAL DE JAÉN					
		MUNICIPIO:		ALCALA LA REAL			
		Provincia:	23	Isla:		Municipio	002




CUADRO 33

7. SANEAMIENTO Y DEPURACIÓN

7.1 Sistema de saneamiento.

7.1.10 Características de los tramos de emisarios en el municipio encuestado.

CÓDIGO DE IDENTIFICACIÓN				CARACTERÍSTICAS DE LOS TRAMOS DE EMISARIOS			
				Tipo de material	Estado	Longitud del tramo	
						Terrestre	Marítima
Clave	Provincia	Municipio	Nº	CI	CI	m	m
EM	23	002	001	PC	B	150	0
EM	23	002	002	HO	B	2.675	0
EM	23	002	003	PC	B	552	0
EM	23	002	004	HO	R	494	0
EM	23	002	005	HO	R	255	0
EM	23	002	006	HO	R	116	0
EM	23	002	007	HO	M	206	0
EM	23	002	008	HO	M	129	0
EM	23	002	009	HO	M	645	0
EM	23	002	010	HO	M	655	0
EM	23	002	011	HO	M	425	0
EM	23	002	012	HO	M	301	0
EM	23	002	013	HO	M	137	0
EM	23	002	014	HO	M	212	0
EM	23	002	015	HO	M	560	0
EM	23	002	016	HO	M	144	0
EM	23	002	017	HO	M	40	0
EM	23	002	018	HO	M	545	0
EM	23	002	019	HO	R	209	0
EM	23	002	020	HO	M	637	0
EM	23	002	021	HO	B	368	0

		ENCUESTA DE INFRAESTRUCTURA Y EQUIPAMIENTOS LOCALES- 2010					
		DIPUTACIÓN PROVINCIAL DE JAÉN					
		MUNICIPIO:		ALCALA LA REAL			
		Provincia:	23	Isla:		Municipio	002




CUADRO 33

7. SANEAMIENTO Y DEPURACIÓN

7.1 Sistema de saneamiento.

7.1.10 Características de los tramos de emisarios en el municipio encuestado.

CÓDIGO DE IDENTIFICACIÓN				CARACTERÍSTICAS DE LOS TRAMOS DE EMISARIOS			
				Tipo de material	Estado	Longitud del tramo	
						Terrestre	Marítima
Clave	Provincia	Municipio	Nº	CI	CI	m	m
EM	23	002	022	HO	B	393	0
EM	23	002	023	HO	B	616	0
EM	23	002	024	HO	M	348	0
EM	23	002	025	HO	B	305	0
EM	23	002	026	HO	B	162	0
EM	23	002	027	HO	B	119	0
EM	23	002	028	HO	B	103	0
EM	23	002	029	HO	B	2.969	0
TOTAL MUNICIPIO						14.470	0

	ENCUESTA DE INFRAESTRUCTURA Y EQUIPAMIENTOS LOCALES- 2010				
	DIPUTACIÓN PROVINCIAL DE JAÉN				
	MUNICIPIO:				
	Provincia:		Isla:		Municipio



CUADRO 34

7. SANEAMIENTO Y DEPURACIÓN

7.1 Sistema de saneamiento.

7.1.11 Características de los tramos de emisarios encuestados, ubicados en municipios mayores de 50.000 habitante

CÓDIGO DE IDENTIFICACIÓN				CARACTERÍSTICAS DE LOS TRAMOS DE EMISARIOS			
				Tipo de material	Estado	Longitud del tramo	
						Terrestre	Marítima
Clave	Provincia	Municipio	Nº	CI	CI	m	m
TOTAL MUNICIPIO						#Error	#Error

ENCUESTA DE INFRAESTRUCTURA Y EQUIPAMIENTOS LOCALES- 2010



DIPUTACIÓN PROVINCIAL DE JAÉN

MUNICIPIO:

ALCALA LA REAL

Provincia:

23

Isla:

Municipio

002




**CUADRO 35
7. SANEAMIENTO Y DEPURACIÓN**


7.1 Sistema de saneamiento.

7.1.12. Características del servicio de alcantarillado

7.1.12.1. Nucleos de poblacion encuestados. 5

Núcleo de Población			ELEMENTOS ACCESORIOS				CARACTERÍSTICAS DEL SERVICIO			DÉFICIT DE ALCANTARILLADO				CAUDAL m3/año				
			Pozos	Sumideros	Aliviadero		Calidad	Viviendas con servicio		Longitud red	Viviendas afectadas	Población afectada		Desagüe	Tratado	Reutilizado		
					Con acumulac.	Sin Acumulac.		Conect.	No conect.			Residente	Estacional			Urbano	Rústico	Industrial
			CI	CI	CI	CI	CI	nº	nº	m	nº	nº	nº					
0001	01	ALCALA LA REAL(NUCLEO)	SF	IN	NO	NO	R	7.486	40	0	0	0	0	2.156.000	1.436.640	0	0	0
0002	01	CASERIAS(NUCLEO)	IN	IN	NO	NO	NO	0	0	0	0	0	0	0	0	0	0	0
0003	01	CHARILLA(NUCLEO)	IN	IN	NO	NO	M	266	0	0	0	0	0	17.065	0	0	0	0
0004	02	ERMITA NUEVA(NUCLEO)	IN	IN	NO	NO	M	232	0	0	0	0	0	25.429	0	0	0	0
0005	01	FUENTE ALAMO(NUCLEO)	IN	IN	NO	NO	R	99	0	0	0	0	0	8.098	0	0	0	0
0006	01	GRAGERAS (LAS)(NUCLEO)	IN	IN	NO	NO	NO	0	0	0	0	0	0	0	0	0	0	0
0006	02	PUERTOLLANO	IN	IN	NO	NO	NO	0	0	0	0	0	0	0	0	0	0	0
0007	01	PILAS DE LA FUENTE DEL SO	IN	IN	NO	NO	M	43	0	126	14	25	65	7.417	0	0	0	0
0008	02	MURES(NUCLEO)	IN	IN	NO	NO	M	256	22	468	52	115	160	26.631	0	0	0	0
0009	01	PEDRIZA (LA)(NUCLEO)	IN	IN	NO	NO	M	150	0	300	33	55	86	13.431	0	0	0	0
0010	01	RIBERA ALTA(NUCLEO)	IN	IN	NO	NO	R	122	0	420	46	90	120	13.163	0	0	0	0
0011	01	RIBERA BAJA(NUCLEO)	IN	IN	NO	NO	R	77	0	120	13	10	20	5.146	0	0	0	0
0012	01	RABITA (LA)(NUCLEO)	IN	IN	NO	NO	M	200	0	500	55	120	230	30.780	0	0	0	0
0012	02	SAN JOSE	IN	IN	NO	NO	R	38	0	0	0	0	0	7.772	0	0	0	0
0013	01	SANTA ANA(NUCLEO)	IN	IN	NO	NO	M	311	104	1.000	111	220	310	33.841	0	0	0	0
0014	01	PEÑAS DE MAJALCORON	IN	IN	NO	NO	M	13	0	80	9	15	60	4.725	0	0	0	0
0014	02	VENTA DE AGRAMADEROS(N	IN	IN	NO	NO	M	50	0	90	10	10	40	7.249	0	0	0	0
0015	01	VILLALOBOS(NUCLEO)	IN	IN	NO	NO	M	24	0	0	0	0	0	5.793	0	0	0	0
0060	03	LA JOYA(NUCLEO)	IN	IN	NO	NO	M	20	0	0	0	0	0	1.689	0	0	0	0
TOTAL NÚCLEO								9.387	166	3.104	343	660	1.091	2.364.229	1.436.640	0	0	0
TOTAL DISEMINADO								0	0	0	596	1.307	6.200	0	0			
TOTAL MUNICIPIO								9.387	166	3.104	939	1.967	7.291	2.364.229	1.436.640	0	0	0

		ENCUESTA DE INFRAESTRUCTURA Y EQUIPAMIENTOS LOCALES- 2010			
		DIPUTACIÓN PROVINCIAL DE JAÉN			
MUNICIPIO:		ALCALA LA REAL			
Provincia:	23	Isla:		Municipio	002



CUADRO 36

7. SANEAMIENTO Y DEPURACIÓN

7.2 Depuración.

7.2.1 Identificación de los Sistemas de depuración que dan servicio a los núcleos de población del municipio encuestado.

NÚCLEO DE POBLACIÓN					CÓDIGO DE IDENTIFICACIÓN DEL SISTEMA DE DEPURACIÓN			
Provincia	Municipio	Entidad	Núcleo	Núcleo	EDAR	Provincia	Municipio	Núcleo
23	002	0001	01	ALCALA LA REAL(NUCLEO)	ED	23	002	001
23	002	0060	03	LA JOYA(NUCLEO)	ED	23	002	002



ENCUESTA DE INFRAESTRUCTURA Y EQUIPAMIENTOS LOCALES- 2010					
DIPUTACIÓN PROVINCIAL DE JAÉN					
MUNICIPIO:	ALCALA LA REAL				
Provincia:	23	Isla:		Municipio	002



CUADRO 37

7. SANEAMIENTO Y DEPURACIÓN

7.2 Depuración.

7.2.2. Descripción de los Tratamientos de los Sistemas de depuración en el municipio encuestado.

CODIGO DE IDENTIFICACION				DESCRIPCION DEL SISTEMA															
EDAR	Provin-cia	Munici-pio	Número de orden	Tratamiento Primario			Tratamiento Secundario			Tratamientos Avanzados			Procesos Complementarios			Tratamiento de lodos			
				CI	CI	CI	CI	CI	CI	CI	CI	CI	CI	CI	CI	CI	CI	CI	
ED	23	002	002	DG	NO	NO	NO	NO	NO	NO	NO	NO	NO	NO	NO	NO	DN	NO	NO
ED	23	002	001	DC	NO	NO	FA	NO	NO	NO	NO	NO	NO	NO	NO	NO	DA	NO	NO



ENCUESTA DE INFRAESTRUCTURA Y EQUIPAMIENTOS LOCALES- 2010

DIPUTACIÓN PROVINCIAL DE JAÉN

MUNICIPIO: ALCALA LA REAL

Provincia: 23 Isla: Municipio 002



**CUADRO 41
7. SANEAMIENTO Y DEPURACIÓN
7.3 Saneamiento autónomo.**

Núcleo de Población				TIPO DE SANEAMIENTO AUTONOMO	ESTADO	ADECUACIÓN	ÁMBITO DEL SANEAMIENTO AUTÓNOMO			DÉFICIT DEL SERVICIO DE SANEAMIENTO AUTÓNOMO			
							Viviendas	Población (hab)		Viviendas	Población (hab)		
							nº	Residente	Estacional	nº	Residente	Estacional	
23	002	0002	01	CASERIAS(NUCLEO)	PN	M	IN	31	72	128	31	72	128
23	002	0004	02	ERMITA NUEVA(NUCLEO)	PN	M	IN	50	80	100	50	80	100
23	002	0006	01	GRAGERAS (LAS)(NUCLEO)	PN	M	IN	73	107	200	73	107	200
23	002	0006	02	PUERTOLLANO	PN	M	IN	35	36	100	35	36	100
23	002	0007	01	PILAS DE LA FUENTE DEL SOTO	PN	M	IN	14	25	65	0	0	0
23	002	0008	02	MURES(NUCLEO)	PN	M	IN	52	115	160	0	0	0
23	002	0009	01	PEDRIZA (LA)(NUCLEO)	PN	M	IN	33	55	86	0	0	0
23	002	0010	01	RIBERA ALTA(NUCLEO)	PN	M	IN	46	90	120	0	0	0
23	002	0011	01	RIBERA BAJA(NUCLEO)	PN	M	IN	13	10	20	0	0	0
23	002	0012	01	RABITA (LA)(NUCLEO)	PN	M	IN	55	120	230	0	0	0
23	002	0013	01	SANTA ANA(NUCLEO)	PN	M	IN	111	220	310	0	0	0
23	002	0014	01	PEÑAS DE MAJALCORON	PN	M	IN	9	15	60	0	0	0
23	002	0014	02	VENTA DE AGRAMADEROS(NU)	PN	M	IN	10	10	40	0	0	0
TOTAL NÚCLEO								532	955	1.619	189	295	528
TOTAL DISEMINADO								596	1.307	6.200	0	0	0
TOTAL MUNICIPIO								1.128	2.262	7.819	189	295	528

ENCUESTA DE INFRAESTRUCTURA Y EQUIPAMIENTOS LOCALES- 2010

DIPUTACIÓN PROVINCIAL DE JAÉN

MUNICIPIO: ALCALA LA REAL

Provincia: 23 **Isla:** **Municipio** 002



CUADRO 42
8. RECOGIDA Y ELIMINACION DE RESIDUOS URBANOS.
8.1 Recogida de residuos urbanos.

Núcleo de Población			RECOGIDA DE RESIDUOS URBANOS					
			Tipo de recogida	Gestión	Periodicidad	Calidad	Producción	Contenedores
			CI	CI	CI	CI	Tm	nº
0001	01	ALCALA LA REAL(NUCLEO)	PA	CON	SE	AD	1.372	119
0001	01	ALCALA LA REAL(NUCLEO)	PI	CON	OT	AD	249	81
0001	01	ALCALA LA REAL(NUCLEO)	PL	CON	SE	AD	748	124
0001	01	ALCALA LA REAL(NUCLEO)	RN	CON	DI	AD	7.235	373
0001	01	ALCALA LA REAL(NUCLEO)	VI	CON	QU	AD	2.869	72
0002	01	CASERIAS(NUCLEO)	PL	CON	SE	AD	3	1
0002	01	CASERIAS(NUCLEO)	RN	CON	AL	AD	31	8
0002	01	CASERIAS(NUCLEO)	VI	CON	OT	AD	12	1
0003	01	CHARILLA(NUCLEO)	PA	CON	OT	AD	36	2
0003	01	CHARILLA(NUCLEO)	PL	CON	SE	AD	20	3
0003	01	CHARILLA(NUCLEO)	RN	CON	AL	AD	154	13
0003	01	CHARILLA(NUCLEO)	VI	CON	OT	AD	75	1
0004	02	ERMITA NUEVA(NUCLEO)	PA	CON	SE	AD	47	3
0004	02	ERMITA NUEVA(NUCLEO)	PL	CON	SE	AD	26	4
0004	02	ERMITA NUEVA(NUCLEO)	RN	CON	DI	AD	249	26
0004	02	ERMITA NUEVA(NUCLEO)	VI	CON	OT	AD	99	3
0005	01	FUENTE ALAMO(NUCLEO)	PA	CON	SE	AD	17	1
0005	01	FUENTE ALAMO(NUCLEO)	PL	CON	SE	AD	9	2
0005	01	FUENTE ALAMO(NUCLEO)	RN	CON	AL	AD	88	10
0005	01	FUENTE ALAMO(NUCLEO)	VI	CON	OT	AD	35	2

ENCUESTA DE INFRAESTRUCTURA Y EQUIPAMIENTOS LOCALES- 2010

DIPUTACIÓN PROVINCIAL DE JAÉN

MUNICIPIO: **ALCALA LA REAL**

Provincia: **23** **Isla:** **Municipio** **002**



CUADRO 42
8. RECOGIDA Y ELIMINACION DE RESIDUOS URBANOS.
8.1 Recogida de residuos urbanos.

Núcleo de Población			RECOGIDA DE RESIDUOS URBANOS					
			Tipo de recogida	Gestión	Periodicidad	Calidad	Producción	Contenedores
			CI	CI	CI	CI	Tm	nº
0006	01	GRAGERAS (LAS)(NUCLEO)	PA	CON	SE	AD	9	2
0006	01	GRAGERAS (LAS)(NUCLEO)	PL	CON	SE	AD	5	2
0006	01	GRAGERAS (LAS)(NUCLEO)	RN	CON	AL	AD	48	10
0006	01	GRAGERAS (LAS)(NUCLEO)	VI	CON	OT	AD	19	2
0006	02	PUERTOLLANO	RN	CON	AL	IN	41	4
0006	02	PUERTOLLANO	VI	CON	AL	IN	12	2
0007	01	PILAS DE LA FUENTE DEL SOTO	PI	CON	OT	AD	1	2
0007	01	PILAS DE LA FUENTE DEL SOTO	RN	CON	AL	IN	30	9
0008	02	MURES(NUCLEO)	PA	CON	SE	AD	58	4
0008	02	MURES(NUCLEO)	PI	CON	OT	AD	11	4
0008	02	MURES(NUCLEO)	PL	CON	SE	AD	32	6
0008	02	MURES(NUCLEO)	RN	CON	DI	AD	306	31
0008	02	MURES(NUCLEO)	VI	CON	OT	AD	121	3
0009	01	PEDRIZA (LA)(NUCLEO)	PA	CON	SE	AD	24	5
0009	01	PEDRIZA (LA)(NUCLEO)	PI	CON	OT	AD	4	2
0009	01	PEDRIZA (LA)(NUCLEO)	PL	CON	SE	AD	13	5
0009	01	PEDRIZA (LA)(NUCLEO)	RN	CON	AL	AD	124	23
0009	01	PEDRIZA (LA)(NUCLEO)	VI	CON	OT	AD	49	5
0010	01	RIBERA ALTA(NUCLEO)	PA	CON	SE	AD	27	2
0010	01	RIBERA ALTA(NUCLEO)	PI	CON	OT	AD	5	1

ENCUESTA DE INFRAESTRUCTURA Y EQUIPAMIENTOS LOCALES- 2010

DIPUTACIÓN PROVINCIAL DE JAÉN

MUNICIPIO: **ALCALA LA REAL**

Provincia: **23** **Isla:** **Municipio** **002**



CUADRO 42
8. RECOGIDA Y ELIMINACION DE RESIDUOS URBANOS.

8.1 Recogida de residuos urbanos.

Núcleo de Población			RECOGIDA DE RESIDUOS URBANOS					
			Tipo de recogida	Gestión	Periodicidad	Calidad	Producción	Contenedores
			CI	CI	CI	CI	Tm	nº
0010	01	RIBERA ALTA(NUCLEO)	PL	CON	SE	AD	15	4
0010	01	RIBERA ALTA(NUCLEO)	RN	CON	DI	AD	144	17
0010	01	RIBERA ALTA(NUCLEO)	VI	CON	OT	AD	57	2
0011	01	RIBERA BAJA(NUCLEO)	PA	CON	SE	AD	8	2
0011	01	RIBERA BAJA(NUCLEO)	PL	CON	SE	AD	4	3
0011	01	RIBERA BAJA(NUCLEO)	RN	CON	DI	AD	40	6
0011	01	RIBERA BAJA(NUCLEO)	VI	CON	OT	AD	16	2
0012	01	RABITA (LA)(NUCLEO)	PA	CON	SE	AD	49	4
0012	01	RABITA (LA)(NUCLEO)	PI	CON	OT	AD	10	1
0012	01	RABITA (LA)(NUCLEO)	PL	CON	SE	AD	27	8
0012	01	RABITA (LA)(NUCLEO)	RN	CON	DI	AD	150	38
0012	01	RABITA (LA)(NUCLEO)	VI	CON	OT	AD	103	3
0012	02	SAN JOSE	PA	CON	SE	AD	2	1
0012	02	SAN JOSE	PI	CON	OT	AD	1	1
0012	02	SAN JOSE	PL	CON	SE	AD	1	2
0012	02	SAN JOSE	RN	CON	DI	AD	27	5
0013	01	SANTA ANA(NUCLEO)	PA	CON	SE	AD	77	6
0013	01	SANTA ANA(NUCLEO)	PI	CON	OT	AD	14	2
0013	01	SANTA ANA(NUCLEO)	PL	CON	SE	AD	42	10
0013	01	SANTA ANA(NUCLEO)	RN	CON	DI	AD	408	47

ENCUESTA DE INFRAESTRUCTURA Y EQUIPAMIENTOS LOCALES- 2010

DIPUTACIÓN PROVINCIAL DE JAÉN

MUNICIPIO: **ALCALA LA REAL**

Provincia: **23** **Isla:** **Municipio** **002**



CUADRO 42
8. RECOGIDA Y ELIMINACION DE RESIDUOS URBANOS.

8.1 Recogida de residuos urbanos.

Núcleo de Población			RECOGIDA DE RESIDUOS URBANOS					
			Tipo de recogida	Gestión	Periodicidad	Calidad	Producción	Contenedores
			CI	CI	CI	CI	Tm	nº
0013	01	SANTA ANA(NUCLEO)	VI	CON	OT	AD	162	3
0014	01	PEÑAS DE MAJALCORON	PA	CON	OT	AD	4	1
0014	01	PEÑAS DE MAJALCORON	PL	CON	OT	AD	2	1
0014	01	PEÑAS DE MAJALCORON	RN	CON	AL	IN	21	3
0014	01	PEÑAS DE MAJALCORON	VI	CON	OT	AD	8	1
0014	02	VENTA DE AGRAMADEROS(NUCLEO)	PA	CON	SE	IN	3	1
0014	02	VENTA DE AGRAMADEROS(NUCLEO)	PL	CON	SE	IN	2	3
0014	02	VENTA DE AGRAMADEROS(NUCLEO)	RN	CON	AL	AD	44	18
0014	02	VENTA DE AGRAMADEROS(NUCLEO)	VI	CON	OT	IN	17	1
0015	01	VILLALOBOS(NUCLEO)	PA	CON	SE	AD	3	1
0015	01	VILLALOBOS(NUCLEO)	PL	CON	SE	IN	1	2
0015	01	VILLALOBOS(NUCLEO)	RN	CON	AL	AD	15	8
0015	01	VILLALOBOS(NUCLEO)	VI	CON	OT	IN	6	1
0060	03	LA JOYA(NUCLEO)	PA	CON	SE	AD	4	2
0060	03	LA JOYA(NUCLEO)	PL	CON	SE	AD	2	2
0060	03	LA JOYA(NUCLEO)	RN	CON	DI	AD	20	2
0060	03	LA JOYA(NUCLEO)	VI	CON	SE	AD	8	2
TOTAL NÚCLEO							15.830	1.189
TOTAL DISEMINADO							0	0
TOTAL MUNICIPIO							15.830	1.189



ENCUESTA DE INFRAESTRUCTURA Y EQUIPAMIENTOS LOCALES- 2010

DIPUTACIÓN PROVINCIAL DE JAÉN

MUNICIPIO:

ALCALA LA REAL

Provincia:

23

Isla:

Municipio

002




CUADRO 43

8. RECOGIDA Y ELIMINACION DE RESIDUOS URBANOS.

8.2 Núcleos sin recogida de residuos urbanos. Limpieza de calles.

8.2.1 Núcleos de población encuestados.

Núcleo de Población			ÁMBITO SIN SERVICIO			LIMPIEZA DE CALLES	
			Viviendas afectadas	Población afectada		Servicio	Plantilla
				nº	Residente	Estacional	Cl
0001	01	ALCALA LA REAL(NUCLEO)	0	0	0	SI	10
0002	01	CASERIAS(NUCLEO)	0	0	0	NO	0
0003	01	CHARILLA(NUCLEO)	0	0	0	NO	0
0004	02	ERMITA NUEVA(NUCLEO)	0	0	0	NO	0
0005	01	FUENTE ALAMO(NUCLEO)	0	0	0	NO	0
0006	01	GRAGERAS (LAS)(NUCLEO)	0	0	0	NO	0
0006	02	PUERTOLLANO	0	0	0	NO	0
0007	01	PILAS DE LA FUENTE DEL SOTO	0	0	0	NO	0
0008	02	MURES(NUCLEO)	0	0	0	NO	0
0009	01	PEDRIZA (LA)(NUCLEO)	0	0	0	NO	0
0010	01	RIBERA ALTA(NUCLEO)	0	0	0	NO	0
0011	01	RIBERA BAJA(NUCLEO)	0	0	0	NO	0
0012	01	RABITA (LA)(NUCLEO)	0	0	0	NO	0
0012	02	SAN JOSE	0	0	0	NO	0
0013	01	SANTA ANA(NUCLEO)	0	0	0	NO	0
0014	01	PEÑAS DE MAJALCORON	0	0	0	NO	0
0014	02	VENTA DE AGRAMADEROS(NUCLEO)	0	0	0	NO	0
0015	01	VILLALOBOS(NUCLEO)	0	0	0	NO	0
0060	03	LA JOYA(NUCLEO)	0	0	0	NO	0
TOTAL NÚCLEO			0	0	0		10
TOTAL DISEMINADO			596	1.307	6.200		10
TOTAL MUNICIPIO			596	1.307	6.200		20

		ENCUESTA DE INFRAESTRUCTURA Y EQUIPAMIENTOS LOCALES- 2010				
		DIPUTACIÓN PROVINCIAL DE JAÉN				
		MUNICIPIO:	ALCALA LA REAL			
		Provincia:	23	Isla:		Municipio



CUADRO 44

8. RECOGIDA Y ELIMINACION DE RESIDUOS URBANOS.

8.3 Vertederos. (Instalaciones de eliminación y tratamiento de residuos).

8.3.1 Identificación de los vertederos que dan servicio a los núcleos de población del municipio encuestado.

Núcleo de Población			CÓDIGO DE IDENTIFICACIÓN			
			Vertedero	Provincia	Municipio	Nº de orden
			CI			
0001	01	ALCALA LA REAL(NUCLEO)	ET	23	002	001
0002	01	CASERIAS(NUCLEO)	ET	23	002	001
0003	01	CHARILLA(NUCLEO)	ET	23	002	001
0004	02	ERMITA NUEVA(NUCLEO)	ET	23	002	001
0005	01	FUENTE ALAMO(NUCLEO)	ET	23	002	001
0006	01	GRAGERAS (LAS)(NUCLEO)	ET	23	002	001
0006	02	PUERTOLLANO	ET	23	002	001
0007	01	PILAS DE LA FUENTE DEL SOTO	ET	23	002	001
0008	02	MURES(NUCLEO)	ET	23	002	001
0009	01	PEDRIZA (LA)(NUCLEO)	ET	23	002	001
0010	01	RIBERA ALTA(NUCLEO)	ET	23	002	001
0011	01	RIBERA BAJA(NUCLEO)	ET	23	002	001
0012	01	RABITA (LA)(NUCLEO)	ET	23	002	001
0012	02	SAN JOSE	ET	23	002	001
0013	01	SANTA ANA(NUCLEO)	ET	23	002	001
0014	01	PEÑAS DE MAJALCORON	ET	23	002	001
0014	02	VENTA DE AGRAMADEROS(NUCLEO)	ET	23	002	001
0015	01	VILLALOBOS(NUCLEO)	ET	23	002	001



ENCUESTA DE INFRAESTRUCTURA Y EQUIPAMIENTOS LOCALES- 2010

DIPUTACIÓN PROVINCIAL DE JAÉN

MUNICIPIO:

ALCALA LA REAL

Provincia:

23

Isla:

Municipio

002



CUADRO 45

8. RECOGIDA Y ELIMINACION DE RESIDUOS URBANOS

8.3 Vertederos (Instalaciones de eliminación y tratamiento de residuos)

8.3.2 Características de las Instalaciones.

CODIGO DE IDENTIFICACION				Tipo	Titular	Gestión	PROBLEMAS EXISTENTES									CAPACIDAD			ESTADO	VIDA UTIL	CATEGORIA	ACTIVIDAD			
Tipo	Provincia	Municipio	Nº				OI	Hu	Ca	Ri	Fi	Iv	Fa	Sa	In	Ot	Total	Ampl.					Transformac.		
Cl	Cl	Cl	Cl				Cl	Cl	Cl	Cl	Cl	Cl	Cl	Cl	Cl	Cl	m3	% Ocupa					Cl	Tm/año	Cl
VT	23	002	001	EST	CON	CON	NO	NO	NO	NO	NO	NO	NO	NO	NO	NO	NO	NO	0	NO	0	B	15	VRN	EN
TOTAL MUNICIPIO																			100			0			



ENCUESTA DE INFRAESTRUCTURA Y EQUIPAMIENTOS LOCALES- 2010

DIPUTACIÓN PROVINCIAL DE JAÉN

MUNICIPIO:

Provincia:

Isla:

Municipio



CUADRO 46

8. RECOGIDA Y ELIMINACION DE RESIDUOS URBANOS

8.3 Vertederos (Instalaciones de eliminación y tratamiento de residuos)

8.3.3 Características de las Instalaciones encuestadas, ubicadas en municipios mayores de 50.000 habitant

CODIGO DE IDENTIFICACION				Tipo	Titular	Gestión	PROBLEMAS EXISTENTES								CAPACIDAD			ESTADO	VIDA UTIL	CATEGORIA	ACTIVIDAD		
Tipo	Provincia	Municipio	Nº				OI	Hu	Ca	Ri	Fi	Iv	Fa	Sa	In	Ot	Total					Ampl.	Transformac.
				CI	CI	CI	CI	CI	CI	CI	CI	CI	CI	CI	m3	% Ocupa	CI	Tm/año	CI	nº	nº	nº	
TOTAL MUNICIPIO																#Error			#Error				



ENCUESTA DE INFRAESTRUCTURA Y EQUIPAMIENTOS LOCALES- 2010

DIPUTACIÓN PROVINCIAL DE JAÉN

MUNICIPIO:

ALCALA LA REAL

Provincia:

23

Isla:

Municipio

002



CUADRO 47
9. ALUMBRADO PUBLICO

NÚCLEO DE POBLACIÓN					AHORRO ENERGÉTICO		CALIDAD	Potencia Instalada	Puntos de luz
Provincia	Municipio	Entidad	Núcleo	Denominación	Rfi	Rfi	Cl	Kw	nº
23	002	0001	01	ALCALA LA REAL(NUCLEO)	SI	NO	B	535	2.729
23	002	0002	01	CASERIAS(NUCLEO)	SI	NO	B	5	18
23	002	0003	01	CHARILLA(NUCLEO)	SI	NO	B	21	93
23	002	0004	02	ERMITA NUEVA(NUCLEO)	SI	NO	B	27	150
23	002	0005	01	FUENTE ALAMO(NUCLEO)	SI	NO	B	13	75
23	002	0006	01	GRAGERAS (LAS)(NUCLEO)	SI	NO	B	5	20
23	002	0006	02	PUERTOLLANO	SI	NO	B	1	9
23	002	0007	01	PILAS DE LA FUENTE DEL SOTO	SI	NO	B	10	55
23	002	0008	02	MURES(NUCLEO)	SI	NO	B	27	151
23	002	0009	01	PEDRIZA (LA)(NUCLEO)	SI	NO	B	22	115
23	002	0010	01	RIBERA ALTA(NUCLEO)	SI	NO	B	19	106
23	002	0011	01	RIBERA BAJA(NUCLEO)	SI	NO	B	12	69
23	002	0012	01	RABITA (LA)(NUCLEO)	SI	NO	B	31	149
23	002	0012	02	SAN JOSE	SI	NO	B	7	40
23	002	0013	01	SANTA ANA(NUCLEO)	SI	NO	B	95	445
23	002	0014	01	PEÑAS DE MAJALCORON	SI	NO	B	1	8
23	002	0014	02	VENTA DE AGRAMADEROS(NUCLEO)	SI	NO	B	10	44
23	002	0015	01	VILLALOBOS(NUCLEO)	SI	NO	B	11	49
23	002	0060	03	LA JOYA(NUCLEO)	SI	NO	B	2	12
TOTAL NÚCLEO									4.337
TOTAL DISEMINADO									0
TOTAL MUNICIPIO									4.337

ENCUESTA DE INFRAESTRUCTURA Y EQUIPAMIENTOS LOCALES- 2010

DIPUTACIÓN PROVINCIAL DE JAÉN

MUNICIPIO:

ALCALA LA REAL

Provincia:

23

Isla:

Municipio

002



CUADRO 48

10. OTRAS INFORMACIONES MUNICIPALES

NÚCLEO DE POBLACIÓN					RECEPCIÓN TV		TELEFONÍA MOVIL		CORREO	BANDA ANCHA						CAPI	CALIDAD SUMIN. ENERGÍA		ALUMBR.PÚBLICO AMB.SIN SERV.		
Provincia	Municipio	Entidad	Núcleo	Denominación	Antena	Cable	Gsm	Umts		Rd	Xd	Wi	Ca	Rb	St		Electr.	Gas	Viv afec	Long calle	
					CI	CI	CI	CI		CI	CI	CI	CI	CI	CI		CI	CI	CI	nº	m
23	002	0001	01	ALCALA LA REAL(NUCLEO)	R	C	R	C	SI	NO	SI	SI	NO	NO	NO	SI	B	E	0	0	
23	002	0002	01	CASERIAS(NUCLEO)	B	C	R	C	NO	NO	NO	SI	NO	NO	NO	NO	B	C	0	0	
23	002	0003	01	CHARILLA(NUCLEO)	R	C	R	C	NO	NO	NO	SI	NO	NO	NO	SI	B	C	0	0	
23	002	0004	02	ERMITA NUEVA(NUCLEO)	R	C	R	C	NO	NO	NO	SI	NO	NO	NO	SI	B	C	0	0	
23	002	0005	01	FUENTE ALAMO(NUCLEO)	B	C	R	C	NO	NO	NO	SI	NO	NO	NO	SI	B	C	0	0	
23	002	0006	01	GRAGERAS (LAS)(NUCLEO)	R	C	R	C	NO	NO	NO	SI	NO	NO	NO	SI	B	C	0	0	
23	002	0006	02	PUERTOLLANO	B	C	R	C	NO	NO	NO	NO	NO	NO	NO	M	C	0	0		
23	002	0007	01	PILAS DE LA FUENTE DEL SOTO	B	C	R	C	NO	NO	SI	SI	NO	NO	NO	SI	B	C	0	0	
23	002	0008	02	MURES(NUCLEO)	B	C	R	C	NO	NO	NO	SI	NO	NO	NO	SI	B	C	0	0	
23	002	0009	01	PEDRIZA (LA)(NUCLEO)	B	C	R	C	NO	NO	NO	SI	NO	NO	NO	SI	B	C	0	0	
23	002	0010	01	RIBERA ALTA(NUCLEO)	B	C	R	C	NO	NO	SI	SI	NO	NO	NO	SI	B	C	0	0	
23	002	0011	01	RIBERA BAJA(NUCLEO)	B	C	R	C	NO	NO	SI	SI	NO	NO	NO	NO	B	C	0	0	
23	002	0012	01	RABITA (LA)(NUCLEO)	B	C	R	C	NO	NO	NO	SI	NO	NO	NO	SI	B	C	0	0	
23	002	0012	02	SAN JOSE	B	C	R	C	NO	NO	NO	SI	NO	NO	NO	NO	B	C	0	0	
23	002	0013	01	SANTA ANA(NUCLEO)	B	C	R	C	NO	NO	NO	SI	NO	NO	NO	SI	B	C	0	0	
23	002	0014	01	PEÑAS DE MAJALCORON	B	C	R	C	NO	NO	NO	NO	NO	NO	NO	NO	B	C	0	0	
23	002	0014	02	VENTA DE AGRAMADEROS(NUCL	R	C	R	C	NO	NO	NO	NO	NO	NO	NO	SI	B	C	0	0	
23	002	0015	01	VILLALOBOS(NUCLEO)	R	C	R	C	NO	NO	NO	NO	NO	NO	NO	SI	B	C	0	0	
23	002	0060	03	LA JOYA(NUCLEO)	M	C	R	C	NO	NO	NO	NO	NO	NO	NO	NO	B	C	0	0	
TOTAL NÚCLEO																			0	0	
TOTAL DISEMINADO																				596	0
TOTAL MUNICIPIO																				596	0

ENCUESTA DE INFRAESTRUCTURA Y EQUIPAMIENTOS LOCALES- 2010

DIPUTACIÓN PROVINCIAL DE JAÉN

MUNICIPIO:

ALCALA LA REAL

Provincia:

23

Isla:

Municipio

002



CUADRO 48

10. OTRAS INFORMACIONES MUNICIPALES

NÚCLEO DE POBLACIÓN					RECEPCIÓN TV		TELEFONÍA MOVIL		CORREO	BANDA ANCHA						CAPI	CALIDAD SUMIN. ENERGÍA		ALUMBR.PÚBLICO AMB.SIN SERV.	
Provincia	Municipio	Entidad	Núcleo	Denominación	Antena	Cable	Gsm	Umts		Rd	Xd	Wi	Ca	Rb	St		Electr.	Gas	Viv afec	Long calle
					CI	CI	CI	CI	CI	CI	CI	CI	CI	CI	CI	CI	nº	m		

ENCUESTA DE INFRAESTRUCTURA Y EQUIPAMIENTOS LOCALES- 2010

DIPUTACIÓN PROVINCIAL DE JAÉN

MUNICIPIO:

ALCALA LA REAL

Provincia:

23

Isla:

Municipio

002



CUADRO 49

11. INSTALACIONES DEPORTIVAS DE USO PÚBLICO

11.1 Características de las Instalaciones.

CÓDIGO DE IDENTIFICACIÓN				NOMBRE DE LA INSTALACIÓN	CARACTERÍSTICAS							
Tipo	Provincia	Municipio	Nº Orden		Tipo	Titular	Gestión	Superficie (m2)			Sin Barreras Arquitectónicas	Estado
					CI	CI	CI	Cubierta	Aire Libre	Solar	CI	
PT	23	002	001	Pabellon Polideportivo Municipal	PT	MU	MU	3.250	0	3.250	SI	B
TJ	23	002	008	Polideportivo Municipal	TJ	MU	MU	907	15.777	16.684	SI	R
PI	23	002	009	Piscina Municipal	PI	MU	MU	700	3.520	4.220	SI	R
TJ	23	002	013	Campos de Deportes EEPP. Sagrada Familia	TJ	PV	PV	1.575	7.511	9.086	SI	B
PP	23	002	014	Pistas Polideportivas IB. Alfonso XI	PP	CA	CA	0	2.179	2.179	SI	R
PP	23	002	015	Pistas Polideportivas CP. Alonso Alcalá	PP	CA	CA	165	2.033	2.198	SI	R
PP	23	002	016	Pistas Polideportivas y Gimnasio CP. Jose Gar	PP	CA	CA	155	990	1.145	SI	R
TJ	23	002	018	Campo de Hockey Hierba Artificial	TJ	MU	MU	0	9.014	9.014	SI	B
PP	23	002	020	Pistas Polideportivas y Gimnasio IES. Antonio	PP	MU	CA	155	1.980	2.135	SI	R
PP	23	002	021	Pistas Polideportivas y Gimnasio CP. Hijas de	PP	PV	PV	70	1.628	1.698	SI	R
PP	23	002	022	Pistas Polideportivas La Tejuela	PP	MU	MU	0	2.650	2.650	SI	R
OT	23	002	024	Gradas y vestuarios campo Hockey	OT	MU	MU	452	0	452	SI	B
CP	23	002	025	Complejo polideportivo "El Coto"	CP	MU	MU	317	6.841	7.158	SI	B
PC	23	002	026	Piscina Cubierta	PC	MU	MU	4.374	0	2.140	SI	B
OT	23	002	027	2 Pistas de Padel	OT	MU	MU	0	476	476	SI	B
PP	23	002	011	Pista Polideportiva Charilla	PP	MU	MU	10	976	986	SI	R
TJ	23	002	010	Zona Deportiva Ermita Nueva	TJ	MU	MU	0	7.420	7.420	SI	R
TJ	23	002	017	Campo de Futbol Fuente Alamo	TJ	MU	MU	0	3.210	3.210	SI	B
PP	23	002	012	Pista Polideportiva Pilas de Fuente Soto	PP	MU	MU	88	982	1.070	SI	R
PP	23	002	004	Zona Deportiva Mures	PP	CA	CA	190	7.125	7.315	SI	R
PP	23	002	005	Pista Polideportiva La Pedriza	PP	MU	MU	0	1.200	1.200	SI	R
PP	23	002	003	Pista Polideportiva Ribera Alta	PP	MU	MU	0	825	825	SI	R
PP	23	002	002	Pista Polideportiva Ribera Baja	PP	MU	MU	0	2.045	2.045	SI	R
TJ	23	002	007	Pista Polideportiva y Campo de Futbol	TJ	CA	CA	0	6.270	6.270	SI	R
TJ	23	002	019	Zona Deportiva San Jose de la Rabita	TJ	MU	MU	0	1.952	1.952	SI	E
PP	23	002	006	Pista Polideportiva Santa Ana	PP	MU	MU	61	1.453	1.514	SI	R
PP	23	002	023	Pista Polideportiva Venta de agramaderos	PP	MU	MU	58	1.732	1.790	SI	R



ENCUESTA DE INFRAESTRUCTURA Y EQUIPAMIENTOS LOCALES- 2010

DIPUTACIÓN PROVINCIAL DE JAÉN

MUNICIPIO: **ALCALA LA REAL**

Provincia: **23** **Isla:** **Municipio** **002**



CUADRO 49
11. INSTALACIONES DEPORTIVAS DE USO PÚBLICO
11.1 Características de las Instalaciones.

CÓDIGO DE IDENTIFICACIÓN				NOMBRE DE LA INSTALACIÓN	CARACTERÍSTICAS							
Tipo	Provincia	Municipio	Nº Orden		Tipo	Titular	Gestión	Superficie (m2)			Sin Barreras Arquitectónicas	Estado
					CI	CI	CI	Cubierta	Aire Libre	Solar	CI	
TOTAL MUNICIPIO								12.527	89.789	100.082		



ENCUESTA DE INFRAESTRUCTURA Y EQUIPAMIENTOS LOCALES- 2010

DIPUTACIÓN PROVINCIAL DE JAÉN

MUNICIPIO: ALCALA LA REAL

Provincia: 23 **Isla:** **Municipio:** 002



CUADRO 50

12. INSTALACIONES DEPORTIVAS DE USO PÚBLICO

12.2 Tipos de deportes de las Instalaciones.

CÓDIGO DE IDENTIFICACIÓN				NOMBRE DE LA INSTALACIÓN	Tipo de deporte
Clave	Provincia	Municipio	Nº Orden		CI
ID	23	002	001	Pabellon Polideportivo Municipal	BC
ID	23	002	001	Pabellon Polideportivo Municipal	BM
ID	23	002	001	Pabellon Polideportivo Municipal	BV
ID	23	002	001	Pabellon Polideportivo Municipal	TE
ID	23	002	008	Polideportivo Municipal	BC
ID	23	002	008	Polideportivo Municipal	BM
ID	23	002	008	Polideportivo Municipal	BV
ID	23	002	008	Polideportivo Municipal	FB
ID	23	002	008	Polideportivo Municipal	TE
ID	23	002	009	Piscina Municipal	NA
ID	23	002	013	Campos de Deportes EEPP. Sagrada Familia	BC
ID	23	002	013	Campos de Deportes EEPP. Sagrada Familia	BM
ID	23	002	013	Campos de Deportes EEPP. Sagrada Familia	BV
ID	23	002	013	Campos de Deportes EEPP. Sagrada Familia	FB
ID	23	002	013	Campos de Deportes EEPP. Sagrada Familia	TE
ID	23	002	014	Pistas Polideportivas IB. Alfonso XI	BC
ID	23	002	014	Pistas Polideportivas IB. Alfonso XI	BM
ID	23	002	014	Pistas Polideportivas IB. Alfonso XI	BV
ID	23	002	014	Pistas Polideportivas IB. Alfonso XI	TE
ID	23	002	015	Pistas Polideportivas CP. Alonso Alcala	BC
ID	23	002	015	Pistas Polideportivas CP. Alonso Alcala	BM
ID	23	002	015	Pistas Polideportivas CP. Alonso Alcala	BV
ID	23	002	015	Pistas Polideportivas CP. Alonso Alcala	TE
ID	23	002	016	Pistas Polideportivas y Gimnasio CP. Jose Gar	BC



ENCUESTA DE INFRAESTRUCTURA Y EQUIPAMIENTOS LOCALES- 2010

DIPUTACIÓN PROVINCIAL DE JAÉN

MUNICIPIO: ALCALA LA REAL

Provincia: 23 **Isla:** **Municipio:** 002



CUADRO 50

12. INSTALACIONES DEPORTIVAS DE USO PÚBLICO

12.2 Tipos de deportes de las Instalaciones.

CÓDIGO DE IDENTIFICACIÓN				NOMBRE DE LA INSTALACIÓN	Tipo de deporte
Clave	Provincia	Municipio	Nº Orden		CI
ID	23	002	016	Pistas Polideportivas y Gimnasio CP. Jose Gar	BM
ID	23	002	016	Pistas Polideportivas y Gimnasio CP. Jose Gar	BV
ID	23	002	016	Pistas Polideportivas y Gimnasio CP. Jose Gar	GI
ID	23	002	016	Pistas Polideportivas y Gimnasio CP. Jose Gar	TE
ID	23	002	018	Campo de Hockey Hierba Artificial	OT
ID	23	002	020	Pistas Polideportivas y Gimnasio IES. Antonio	BC
ID	23	002	020	Pistas Polideportivas y Gimnasio IES. Antonio	BM
ID	23	002	020	Pistas Polideportivas y Gimnasio IES. Antonio	BV
ID	23	002	020	Pistas Polideportivas y Gimnasio IES. Antonio	GI
ID	23	002	020	Pistas Polideportivas y Gimnasio IES. Antonio	TE
ID	23	002	021	Pistas Polideportivas y Gimnasio CP. Hijas de	BC
ID	23	002	021	Pistas Polideportivas y Gimnasio CP. Hijas de	BM
ID	23	002	021	Pistas Polideportivas y Gimnasio CP. Hijas de	BV
ID	23	002	021	Pistas Polideportivas y Gimnasio CP. Hijas de	GI
ID	23	002	021	Pistas Polideportivas y Gimnasio CP. Hijas de	TE
ID	23	002	022	Pistas Polideportivas La Tejuela	BC
ID	23	002	022	Pistas Polideportivas La Tejuela	BM
ID	23	002	022	Pistas Polideportivas La Tejuela	BV
ID	23	002	022	Pistas Polideportivas La Tejuela	TE
ID	23	002	024	Gradas y vestuarios campo Hockey	OT
ID	23	002	025	Complejo polideportivo "El Coto"	BC
ID	23	002	025	Complejo polideportivo "El Coto"	BM
ID	23	002	025	Complejo polideportivo "El Coto"	OT
ID	23	002	026	Piscina Cubierta	NA



ENCUESTA DE INFRAESTRUCTURA Y EQUIPAMIENTOS LOCALES- 2010

DIPUTACIÓN PROVINCIAL DE JAÉN

MUNICIPIO: ALCALA LA REAL

Provincia: 23 **Isla:** **Municipio:** 002



CUADRO 50

12. INSTALACIONES DEPORTIVAS DE USO PÚBLICO

12.2 Tipos de deportes de las Instalaciones.

CÓDIGO DE IDENTIFICACIÓN				NOMBRE DE LA INSTALACIÓN	Tipo de deporte
Clave	Provincia	Municipio	Nº Orden		CI
ID	23	002	027	2 Pistas de Padel	PD
ID	23	002	011	Pista Polideportiva Charilla	BC
ID	23	002	011	Pista Polideportiva Charilla	BM
ID	23	002	011	Pista Polideportiva Charilla	BV
ID	23	002	011	Pista Polideportiva Charilla	TE
ID	23	002	010	Zona Deportiva Ermita Nueva	BC
ID	23	002	010	Zona Deportiva Ermita Nueva	BM
ID	23	002	010	Zona Deportiva Ermita Nueva	BV
ID	23	002	010	Zona Deportiva Ermita Nueva	FB
ID	23	002	010	Zona Deportiva Ermita Nueva	TE
ID	23	002	017	Campo de Futbol Fuente Alamo	FB
ID	23	002	012	Pista Polideportiva Pilas de Fuente Soto	BC
ID	23	002	012	Pista Polideportiva Pilas de Fuente Soto	BM
ID	23	002	012	Pista Polideportiva Pilas de Fuente Soto	BV
ID	23	002	012	Pista Polideportiva Pilas de Fuente Soto	TE
ID	23	002	004	Zona Deportiva Mures	BC
ID	23	002	004	Zona Deportiva Mures	BM
ID	23	002	004	Zona Deportiva Mures	BV
ID	23	002	004	Zona Deportiva Mures	FB
ID	23	002	004	Zona Deportiva Mures	TE
ID	23	002	005	Pista Polideportiva La Pedriza	BC
ID	23	002	005	Pista Polideportiva La Pedriza	BM
ID	23	002	005	Pista Polideportiva La Pedriza	BV
ID	23	002	005	Pista Polideportiva La Pedriza	TE



ENCUESTA DE INFRAESTRUCTURA Y EQUIPAMIENTOS LOCALES- 2010

DIPUTACIÓN PROVINCIAL DE JAÉN

MUNICIPIO: ALCALA LA REAL

Provincia: 23 **Isla:** **Municipio:** 002



CUADRO 50

12. INSTALACIONES DEPORTIVAS DE USO PÚBLICO

12.2 Tipos de deportes de las Instalaciones.

CÓDIGO DE IDENTIFICACIÓN				NOMBRE DE LA INSTALACIÓN	Tipo de deporte
Clave	Provincia	Municipio	Nº Orden		CI
ID	23	002	003	Pista Polideportiva Ribera Alta	BC
ID	23	002	003	Pista Polideportiva Ribera Alta	BM
ID	23	002	003	Pista Polideportiva Ribera Alta	BV
ID	23	002	003	Pista Polideportiva Ribera Alta	TE
ID	23	002	002	Pista Polideportiva Ribera Baja	BC
ID	23	002	002	Pista Polideportiva Ribera Baja	BM
ID	23	002	002	Pista Polideportiva Ribera Baja	TE
ID	23	002	007	Pista Polideportiva y Campo de Futbol	BC
ID	23	002	007	Pista Polideportiva y Campo de Futbol	BM
ID	23	002	007	Pista Polideportiva y Campo de Futbol	BV
ID	23	002	007	Pista Polideportiva y Campo de Futbol	FB
ID	23	002	007	Pista Polideportiva y Campo de Futbol	TE
ID	23	002	019	Zona Deportiva San Jose de la Rabita	FB
ID	23	002	006	Pista Polideportiva Santa Ana	BC
ID	23	002	006	Pista Polideportiva Santa Ana	BM
ID	23	002	006	Pista Polideportiva Santa Ana	BV
ID	23	002	006	Pista Polideportiva Santa Ana	TE
ID	23	002	023	Pista Polideportiva Venta de agramaderos	BC
ID	23	002	023	Pista Polideportiva Venta de agramaderos	BM
ID	23	002	023	Pista Polideportiva Venta de agramaderos	BV
ID	23	002	023	Pista Polideportiva Venta de agramaderos	TE



ENCUESTA DE INFRAESTRUCTURA Y EQUIPAMIENTOS LOCALES- 2010

DIPUTACIÓN PROVINCIAL DE JAÉN

MUNICIPIO:

ALCALA LA REAL

Provincia:

23

Isla:

Municipio

002



CUADRO 51

12. OTRAS INSTALACIONES PÚBLICAS.

12.1 Centros Culturales y de Esparcimiento.

12.1.1 Características de las instalaciones.

CÓDIGO DE IDENTIFICACIÓN			NOMBRE DEL CENTRO	CARACTERÍSTICAS							
Provin-cia	Muni-cipio	Nº Orden		Tipo	Titular	Gestión	Superficie (m2)			Sin Barreras Arquitectonicas	Estado
				CI	CI	CI	Cubierta	Aire Libre	Solar	CI	
23	002	012	Centro Social Las Caserías	CS	MU	MU	134	0	134	SI	R
23	002	003	Casa Pineda	CC	MU	MU	3.100	47	882	SI	B
23	002	009	Casa de la Juventud	CS	MU	MU	2.767	180	1.250	SI	R
23	002	004	Centro Social C/Las Monjas	CS	EP	EP	156	0	156	SI	B
23	002	006	Teatro Martinez Montañes	TC	MU	MU	2.070	36	906	SI	E
23	002	002	Biblioteca Casa Abril	BI	MU	MU	1.466	1.042	1.775	SI	B
23	002	021	Centro Social Ribera Baja	CS	MU	MU	133	1.134	1.267	SI	R
23	002	025	Centro Social Villalobos	CS	MU	MU	186	434	620	SI	R
23	002	005	Centro Social Venta de Agramaderos	CS	MU	MU	104	0	52	SI	R
23	002	007	Centro Cultural Palacio Abacial	CC	MU	MU	2.712	535	1.439	SI	E
23	002	008	Kiosco de Musica	KI	MU	MU	95	0	95	SI	E
23	002	001	Escuela de Musica	OT	EP	EP	518	6	265	SI	E
23	002	011	Centro Social Camino Nuevo	CS	MU	MU	130	0	130	SI	R
23	002	026	Archivo Municipal C/Real	AR	MU	MU	236	0	236	SI	B
23	002	013	Centro Social Charilla	CS	MU	MU	190	442	509	SI	R
23	002	014	Centro Social Ermita Nueva	CS	MU	MU	530	165	378	SI	B
23	002	015	Centro Social Fuente Alamo	CS	MU	MU	204	320	422	SI	B
23	002	016	Centro Social Las Grajeras	CS	MU	MU	143	512	655	SI	B
23	002	017	Centro Social Pilas de Fuente Soto	CS	MU	MU	80	0	80	SI	B
23	002	018	Centro Social Mures	CS	MU	MU	276	142	280	SI	B
23	002	019	Centro Social La Pedriza	CS	MU	MU	80	0	80	SI	B
23	002	020	Centro Social Ribera Alta	CS	MU	MU	180	400	580	SI	B



ENCUESTA DE INFRAESTRUCTURA Y EQUIPAMIENTOS LOCALES- 2010					
DIPUTACIÓN PROVINCIAL DE JAÉN					
MUNICIPIO:	ALCALA LA REAL				
Provincia:	23	Isla:		Municipio	002



CUADRO 51

12. OTRAS INSTALACIONES PÚBLICAS.

12.1 Centros Culturales y de Esparcimiento.

12.1.1 Características de las instalaciones.

CÓDIGO DE IDENTIFICACIÓN			NOMBRE DEL CENTRO	CARACTERÍSTICAS							
Provin-cia	Muni-cipio	Nº Orden		Tipo	Titular	Gestión	Superficie (m2)			Sin Barreras Arquitectonicas	Estado
				CI	CI	CI	Cubierta	Aire Libre	Solar	CI	
23	002	022	Centro Social San Jose de la Rabita	CS	MU	MU	40	351	391	SI	R
23	002	023	Centro Social Santa Ana	CS	MU	MU	371	0	133	SI	R
23	002	024	Centro Social Peñas de Majalcoron	CS	MU	MU	40	0	40	SI	R
23	002	010	Hogar del Pensionista	HP	MU	MU	1.165	820	1.402	SI	R
TOTAL MUNICIPIO							17.106	6.566	14.157		



ENCUESTA DE INFRAESTRUCTURA Y EQUIPAMIENTOS LOCALES- 2010

DIPUTACIÓN PROVINCIAL DE JAÉN

MUNICIPIO:

ALCALA LA REAL

Provincia:

23

Isla:

Municipio

002



CUADRO 52

12. OTRAS INSTALACIONES PÚBLICAS.

12.1 Centros Culturales y de Esparcimiento.

12.1.2 Superficie de los Usos de los Centros.

CÓDIGO DE IDENTIFICACIÓN			NOMBRE DEL CENTRO	USO	SUPERFICIE CUBIERTA
Provin-cia	Muni-cipio	Nº Orden		Cl	m2
23	002	002	Biblioteca Casa Abril	BA	1.466
23	002	022	Centro Social San Jose de la Rabita	CV	40
23	002	011	Centro Social Camino Nuevo	CV	130
23	002	012	Centro Social Las Caserías	CV	134
23	002	013	Centro Social Charilla	CV	190
23	002	014	Centro Social Ermita Nueva	CV	530
23	002	016	Centro Social Las Grajeras	CV	143
23	002	005	Centro Social Venta de Agramaderos	CV	104
23	002	018	Centro Social Mures	CV	276
23	002	017	Centro Social Pilas de Fuente Soto	CV	80
23	002	020	Centro Social Ribera Alta	CV	180
23	002	004	Centro Social C/Las Monjas	CV	156
23	002	023	Centro Social Santa Ana	CV	371
23	002	024	Centro Social Peñas de Majalcoron	CV	40
23	002	015	Centro Social Fuente Alamo	CV	204
23	002	021	Centro Social Ribera Baja	CV	133
23	002	009	Casa de la Juventud	CV	2.767
23	002	025	Centro Social Villalobos	CV	186
23	002	019	Centro Social La Pedriza	CV	80
23	002	026	Archivo Municipal C/Real	DC	236
23	002	001	Escuela de Musica	ED	518
23	002	003	Casa Pineda	OT	3.100



ENCUESTA DE INFRAESTRUCTURA Y EQUIPAMIENTOS LOCALES- 2010

DIPUTACIÓN PROVINCIAL DE JAÉN

MUNICIPIO:

ALCALA LA REAL

Provincia:

23

Isla:

Municipio

002





CUADRO 52

12. OTRAS INSTALACIONES PÚBLICAS.

12.1 Centros Culturales y de Esparcimiento.

12.1.2 Superficie de los Usos de los Centros.

CÓDIGO DE IDENTIFICACIÓN			NOMBRE DEL CENTRO	USO	SUPERFICIE CUBIERTA
Provin-cia	Muni-cipio	Nº Orden		Cl	m2
23	002	007	Centro Cultural Palacio Abacial	OT	2.712
23	002	008	Kiosco de Musica	OT	95
23	002	010	Hogar del Pensionista	PN	1.165
23	002	006	Teatro Martinez Montañes	TE	2.070
TOTAL MUNICIPIO					17.106


		ENCUESTA DE INFRAESTRUCTURA Y EQUIPAMIENTOS LOCALES- 2010				
MINISTERIO DE POLÍTICA TERRITORIAL		DIPUTACIÓN PROVINCIAL DE JAÉN				
MUNICIPIO:		ALCALA LA REAL				
Provincia:	23	Isla:		Municipio	002	

CUADRO 53

12. OTRAS INSTALACIONES PÚBLICAS.

12.2. Parques, jardines y áreas naturales.

CÓDIGO DE IDENTIFICACIÓN				NOMBRE DEL CENTRO	TIPO	TITULAR	GESTIÓN	SUPERFICIE CUBIERTA			PRESTACIONES						Sin Barreras Arquitectónicas	ESTADO
Clave	Provin-cia	Muni-cipio	Nº Orden					Cl	Cl	Cl	Cubierta	Aire Libre	Solar	Ag	Sa	Ee	Cm	Ji
PJ	23	002	001	Fortaleza de la Mota	ZR	MU	MU	1.550	35.000	36.250	SI	SI	SI	NO	NO	SI	SI	R
PJ	23	002	002	Parque C/Buen Amor	PU	MU	MU	0	2.130	2.130	SI	SI	SI	NO	SI	NO	SI	R
PJ	23	002	003	Parque Barrio Iberoamerica	PU	MU	MU	0	950	950	NO	NO	NO	NO	NO	NO	SI	M
PJ	23	002	004	Parque Alfonso XI	PU	MU	MU	0	10.920	10.920	SI	SI	SI	NO	NO	NO	SI	R
PJ	23	002	005	Jardines Hospital	JA	MU	MU	0	1.782	1.782	SI	SI	NO	NO	NO	NO	SI	M
PJ	23	002	006	Jardines IB. Alfonso XI	JA	MU	MU	0	850	850	SI	SI	SI	NO	NO	NO	SI	R
PJ	23	002	007	Parque Juan Carlos I	PU	MU	MU	0	1.860	1.860	SI	SI	SI	NO	NO	NO	SI	R
PJ	23	002	008	Parque Plaza de la Constitucion	PU	MU	MU	0	1.580	1.580	SI	SI	SI	NO	NO	NO	SI	R
PJ	23	002	009	Parque Los Alamos	PU	MU	MU	0	14.300	14.300	SI	SI	SI	SI	SI	NO	SI	R
PJ	23	002	010	Jardines Casa Abril	JA	MU	MU	0	917	917	SI	SI	NO	NO	NO	NO	SI	R
PJ	23	002	011	Plaza Arcipreste de Hita	JA	MU	MU	0	743	743	NO	NO	SI	NO	NO	NO	SI	R
PJ	23	002	012	Jardines La Rosa	JA	MU	MU	0	750	750	SI	SI	SI	NO	NO	NO	SI	M
PJ	23	002	013	Jardines Paseo de la Mora	JA	MU	MU	0	830	830	NO	NO	SI	NO	NO	NO	SI	R
PJ	23	002	014	Parque Municipal Santa Ana	PU	MU	MU	0	2.800	2.800	SI	SI	SI	NO	NO	NO	SI	R
PJ	23	002	015	Parque Barrio del Carmen en U.A.-1	PU	MU	MU	0	1.468	1.468	SI	SI	SI	NO	NO	NO	SI	R
PJ	23	002	016	Plaza Fuente Alamo	PU	MU	MU	10	168	178	SI	SI	SI	NO	SI	NO	SI	R
PJ	23	002	017	Parque de Mures	PU	MU	MU	0	1.775	1.775	SI	SI	SI	NO	SI	NO	SI	R
PJ	23	002	018	Parque Ribera Alta	PU	MU	MU	0	2.854	2.854	SI	SI	SI	NO	NO	NO	SI	B
PJ	23	002	019	Parque Municipal La Rabita	PU	MU	MU	0	946	946	SI	SI	SI	NO	SI	NO	SI	R
PJ	23	002	020	Jardines Fortaleza de la Mota	JA	MU	MU	550	58.415	58.965	SI	SI	SI	NO	NO	SI	SI	R
PJ	23	002	021	Parque C/Jamaica	PU	MU	MU	0	491	491	SI	SI	SI	NO	NO	NO	SI	R
PJ	23	002	022	Parque UA-13D	PU	MU	MU	0	412	412	SI	SI	SI	NO	NO	NO	SI	R

	ENCUESTA DE INFRAESTRUCTURA Y EQUIPAMIENTOS LOCALES- 2010					
	DIPUTACIÓN PROVINCIAL DE JAÉN					
	MUNICIPIO:		ALCALA LA REAL			
	Provincia:	23	Isla:		Municipio	002





CUADRO 53

12. OTRAS INSTALACIONES PÚBLICAS.

12.2. Parques, jardines y áreas naturales.

CÓDIGO DE IDENTIFICACIÓN				NOMBRE DEL CENTRO	TIPO	TITULAR	GESTIÓN	SUPERFICIE CUBIERTA			PRESTACIONES						Sin Barreras Arquitectónicas	ESTADO
Clave	Provin-cia	Muni-cipio	Nº Orden					CI	CI	CI	Cubierta	Aire Libre	Solar	Ag	Sa	Ee	Cm	Ji
PJ	23	002	023	Parque Parroquia Salvador	PU	MU	MU	0	278	278	SI	SI	SI	NO	NO	NO	SI	R
PJ	23	002	024	Parque C/Uruguay	PU	MU	MU	0	1.050	1.050	SI	NO	SI	NO	NO	NO	SI	R
PJ	23	002	025	Jardines Viviendas Sociales I	JA	MU	MU	0	625	625	SI	SI	NO	NO	NO	NO	SI	R
PJ	23	002	026	Jardines Viviendas Sociales II	JA	MU	MU	0	1.100	1.100	SI	SI	NO	NO	NO	NO	SI	R
PJ	23	002	027	Jardines C/Peru	JA	MU	MU	0	367	367	SI	NO	SI	NO	NO	NO	SI	R
PJ	23	002	028	Jardines C/Republica Argentina I	JA	MU	MU	0	542	542	SI	NO	SI	NO	NO	NO	SI	R
PJ	23	002	029	Jardines C/Republica Argentina II	JA	MU	MU	0	290	290	SI	NO	SI	NO	NO	NO	SI	R
PJ	23	002	030	Jardines C/Republica Argentina III	JA	MU	MU	0	80	80	SI	NO	SI	NO	NO	NO	SI	R
PJ	23	002	031	Jardines C/Republica Argentina IV	JA	MU	MU	0	180	180	SI	NO	SI	NO	NO	NO	SI	B
PJ	23	002	032	Parque UA-2	PU	MU	MU	0	1.974	1.974	SI	SI	SI	NO	NO	NO	SI	R
PJ	23	002	033	Parque UP-4	PU	MU	MU	0	2.289	2.289	SI	SI	SI	NO	NO	NO	SI	E
PJ	23	002	034	Parque UP-3	PU	MU	MU	0	4.210	4.210	SI	SI	SI	NO	NO	NO	SI	R
PJ	23	002	035	Parque Villa Elena	PU	MU	MU	292	1.419	1.575	SI	SI	SI	NO	SI	NO	SI	R
PJ	23	002	036	Parque UP-1	PU	MU	MU	0	7.620	7.620	SI	SI	SI	NO	NO	NO	SI	R
PJ	23	002	037	Parque UA-7	PU	MU	MU	0	2.224	2.224	SI	SI	SI	NO	NO	NO	SI	E
PJ	23	002	038	Jardines C/Tal de Arroba	JA	MU	MU	0	352	352	SI	SI	SI	NO	NO	NO	SI	R
PJ	23	002	039	Parque C/Moreas de Gamboa	PU	MU	MU	0	1.895	1.895	SI	SI	SI	NO	NO	NO	SI	R
PJ	23	002	040	Parque C/La Mina I	PU	MU	MU	0	1.351	1.351	SI	SI	SI	NO	NO	NO	SI	R
PJ	23	002	041	Parque C/La Mina II	PU	MU	MU	0	1.454	1.454	SI	SI	SI	NO	NO	NO	SI	R
PJ	23	002	042	Parque Dolores Montijano	PU	MU	MU	0	2.088	2.088	SI	SI	SI	NO	NO	NO	SI	E
PJ	23	002	043	Parque UP-6	PU	MU	MU	0	1.689	1.689	SI	SI	SI	NO	NO	NO	SI	E
PJ	23	002	044	Jardines C/Cruz del Coto	JA	MU	MU	0	330	330	SI	SI	SI	NO	NO	NO	SI	E



		ENCUESTA DE INFRAESTRUCTURA Y EQUIPAMIENTOS LOCALES- 2010			
GOBIERNO DE ESPAÑA		MINISTERIO DE POLÍTICA TERRITORIAL			
DIPUTACIÓN PROVINCIAL DE JAÉN					
MUNICIPIO:		ALCALA LA REAL			
Provincia:	23	Isla:		Municipio	002

CUADRO 53

12. OTRAS INSTALACIONES PÚBLICAS.

12.2. Parques, jardines y áreas naturales.

CÓDIGO DE IDENTIFICACIÓN				NOMBRE DEL CENTRO	TIPO	TITULAR	GESTIÓN	SUPERFICIE CUBIERTA			PRESTACIONES					Sin Barreras Arquitectónicas	ESTADO	
Clave	Provin-cia	Muni-cipio	Nº Orden					CI	CI	CI	Cubierta	Aire Libre	Solar	Ag	Sa	Ee	Cm	Ji
PJ	23	002	045	Parque C/Guardia Avila Garcia	PU	MU	MU	0	809	809	SI	SI	SI	NO	NO	NO	SI	E
PJ	23	002	046	Paseo de Juan Vicente	JA	MU	MU	0	880	880	SI	SI	SI	NO	NO	NO	SI	B
PJ	23	002	047	Parque en Ermita Nueva	PU	MU	MU	0	3.249	3.249	SI	SI	SI	NO	NO	NO	SI	E
PJ	23	002	048	Zona Verde 01	JA	MU	MU	0	2.970	2.970	SI	SI	SI	NO	NO	NO	SI	B
PJ	23	002	049	Zona Verde 02	JA	MU	MU	0	7.430	7.430	SI	SI	SI	NO	NO	NO	SI	B
PJ	23	002	050	Parque "Casas Nuevas"	PU	MU	MU	0	1.285	1.285	SI	SI	SI	NO	NO	NO	SI	B
PJ	23	002	051	Parque Baronesa 01	PU	MU	MU	0	445	445	SI	SI	SI	NO	NO	NO	SI	B
PJ	23	002	052	Parque Baronesa 02	PU	MU	MU	0	318	318	SI	SI	SI	NO	NO	NO	SI	B
PJ	23	002	053	Zona Verde 03	JA	MU	MU	0	4.650	4.650	SI	SI	SI	NO	NO	NO	SI	B
PJ	23	002	054	Zona Verde 04	JA	MU	MU	0	1.150	1.150	SI	SI	SI	NO	NO	NO	SI	B
PJ	23	002	055	Zona Verde 05	JA	MU	MU	0	264	264	SI	SI	SI	NO	NO	NO	SI	R
PJ	23	002	056	Zona Verde 06	JA	MU	MU	0	452	452	SI	SI	SI	NO	NO	NO	SI	B
PJ	23	002	057	Zona Verde 07	JA	MU	MU	0	308	308	SI	SI	SI	NO	NO	NO	SI	B
PJ	23	002	058	Zona Verde 08	JA	MU	MU	0	241	241	SI	SI	SI	NO	NO	NO	SI	B
TOTAL MUNICIPIO								2.402	199.799	201.765								

	ENCUESTA DE INFRAESTRUCTURA Y EQUIPAMIENTOS LOCALES- 2010						
	DIPUTACIÓN PROVINCIAL DE JAÉN						
	MUNICIPIO:		ALCALA LA REAL				
	Provincia:	23	Isla:		Municipio	002	

CUADRO 54

13. LONJAS, MERCADOS Y RECINTOS FERIALES.

CÓDIGO DE IDENTIFICACIÓN				NÚCLEO DE POBLACIÓN	NOMBRE DEL EQUIPAMIENTO	TIPO	TITULAR	GESTIÓN	SUPERFICIE (m2)			Sin Barreras Arquitectónicas	ESTADO
Clave	Provincia	Municipio	Nº Orden						CI	CI	CI		
LM	23	002	001	ALCALA LA REAL(NUCLEO)	Ferial y Mercadillo	FE	MU	CO	0	20.022	20.022	SI	B
LM	23	002	002	SANTA ANA(NUCLEO)	Mercado de Ganado	ME	MU	MU	1.725	11.985	13.710	SI	B
TOTAL MUNICIPIO									1.725	32.007	33.732		



GOBIERNO DE ESPAÑA
MINISTERIO DE POLÍTICA TERRITORIAL

ENCUESTA DE INFRAESTRUCTURA Y EQUIPAMIENTOS LOCALES- 2010

DIPUTACIÓN PROVINCIAL DE JAÉN

MUNICIPIO:

ALCALA LA REAL

Provincia:

23

Isla:

Municipio

002



CUADRO 55

14. MATADEROS

CÓDIGO DE IDENTIFICACIÓN				NOMBRE DEL MATADERO	CLASE	TITULAR	GESTIÓN	SUPERFICIE (m2)			Sin Barreras Arquitectónicas	ESTADO	CAPACIDAD ANUAL		TUNEL	LINEAS DE SACRIFICIO			
Clave	Provincia	Municipio	Nº Orden					Cubierta	Aire Libre	Solar			Tm	%		%	Bo	Ov	Po
MT	23	002	001	Matadero Municipal	MU	MU	MU	900	2.100	3.000	NO	B	850	25	SI	NO	SI	SI	NO
TOTAL MUNICIPIO								900	2.100	3.000			850						



GOBIERNO DE ESPAÑA
MINISTERIO DE POLÍTICA TERRITORIAL

ENCUESTA DE INFRAESTRUCTURA Y EQUIPAMIENTOS LOCALES- 2010

DIPUTACIÓN PROVINCIAL DE JAÉN

MUNICIPIO:

ALCALA LA REAL

Provincia:

23

Isla:

Municipio


002



CUADRO 56

15. CEMENTERIOS



CÓDIGO DE IDENTIFICACIÓN				NÚCLEO DE POBLACIÓN	NOMBRE DEL CEMENTERIO	TITULAR	DISTANCIA AL NÚCLEO	ESTADO DE ACCESO	CAPILLA	DEPÓSITO	AMPLIACIÓN	GRADO DE SATURACIÓN	SUPERFICIE TOTAL	Sin Barreras Arquitectónicas	CREMATORIO
Clave	Provincia	Municipio	Nº Orden												
CE	23	002	001	ALCALA LA REAL(NUCLEO)	Cementerio Municipal	MU	0,5	B	MO	SI	SI	95	12.607	SI	NO
CE	23	002	002	CHARILLA(NUCLEO)	Cementerio de Charilla	MU	0,6	R	NO	NO	SI	95	2.450	SI	NO
CE	23	002	003	ERMITA NUEVA(NUCLEO)	Cementerio de Ermita Nueva (Ce	MU	0,1	R	NO	NO	SI	96	1.400	SI	NO
CE	23	002	004	MURES(NUCLEO)	Cementerio de Mures	MU	0,3	B	NO	NO	SI	97	2.075	SI	NO
CE	23	002	005	PEDRIZA (LA)(NUCLEO)	Cementerio de La Pedriza	MU	0,8	M	NO	NO	SI	98	3.000	SI	NO
CE	23	002	006	RIBERA ALTA(NUCLEO)	Cementerio de Ribera Alta y Baja	MU	0,9	B	NO	NO	SI	99	1.220	SI	NO
CE	23	002	007	SAN JOSE	Cementerio de San Jose	MU	0,5	B	NO	NO	SI	10	1.620	SI	NO
CE	23	002	008	SANTA ANA(NUCLEO)	Cementerio de Santa Ana	MU	0,5	B	NO	NO	SI	10	1.916	SI	NO
TOTAL MUNICIPIO													26.288		

	ENCUESTA DE INFRAESTRUCTURA Y EQUIPAMIENTOS LOCALES- 2010					
	DIPUTACIÓN PROVINCIAL DE JAÉN					
	MUNICIPIO:		ALCALA LA REAL			
	Provincia:	23	Isla:		Municipio	002




CUADRO 57
16. TANATORIOS

CÓDIGO DE IDENTIFICACIÓN				NÚCLEO DE POBLACIÓN	NOMBRE DEL TANATORIO	TITULAR	GESTIÓN	CARACTERÍSTICAS					
Clave	Provincia	Municipio	Nº Orden					Superficie (m2)			Salas	Sin Barreras Arquitectónicas	Estado
								Cubierta	Aire libre	Solar	nº	CI	CI
TA	23	002	001	ALCALA LA REAL(NUCLEO)	Tanatorio Municipal	MU	PV	259	16	275	3	SI	B
TOTAL MUNICIPIO								259	16	275	3		

	ENCUESTA DE INFRAESTRUCTURA Y EQUIPAMIENTOS LOCALES- 2010										
	DIPUTACIÓN PROVINCIAL DE JAÉN										
	MUNICIPIO:		ALCALA LA REAL								
	Provincia:	23	Isla:		Municipio	002					

CUADRO 58
17. CENTROS SANITARIOS

CÓDIGO DE IDENTIFICACIÓN				NÚCLEO DE POBLACIÓN	NOMBRE DEL CENTRO	TIPO	TITULAR	GESTIÓN	SUPERFICIE (m2)			UCI	CAMAS	Sin Barreras Arquitectónicas	ESTADO
Clave	Provincia	Municipio	Nº Orden						CI	CI	CI				
SA	23	002	001	ALCALA LA REAL(NUCLEO)	Centro de Salud San Juan de Dios	CDS	CAU	SAS	4.906	287	1.720	NO	0	SI	R
SA	23	002	002	CHARILLA(NUCLEO)	Consultorio Medico (T-O)	CLO	CAU	SAS	98	0	98	NO	0	SI	B
SA	23	002	003	ERMITA NUEVA(NUCLEO)	Consultorio Medico (T-I)	CLO	CAU	SAS	102	0	102	NO	0	SI	R
SA	23	002	004	MURES(NUCLEO)	Consultorio Medico Mures	CLO	MUN	SAS	130	60	190	NO	0	SI	B
SA	23	002	005	PEDRIZA (LA)(NUCLEO)	Consultorio Medico (T-O)	CLO	CAU	SAS	137	0	137	NO	0	SI	R
SA	23	002	006	RABITA (LA)(NUCLEO)	Consultorio Medico (T-I)	CLO	CAU	SAS	160	0	160	NO	0	SI	R
SA	23	002	007	SANTA ANA(NUCLEO)	Consultorio Medico (T-O)	CLO	CAU	SAS	132	0	132	NO	0	SI	E
SA	23	002	008	FUENTE ALAMO(NUCLEO)	Consultorio Medico (T-O)	CLO	CAU	SAS	102	0	102	NO	0	SI	B
SA	23	002	009	ALCALA LA REAL(NUCLEO)	Consultorio Alcalá-Norte	CLO	MUN	SAS	882	16	454	NO	0	SI	B
SA	23	002	010	SANTA ANA(NUCLEO)	Consultorio Medico Santa Ana	CLO	MUN	SAS	315	12	170	NO	0	SI	B
SA	23	002	011	CHARILLA(NUCLEO)	Consultorio Medico La Charilla	CLO	MUN	SAS	98	0	98	NO	0	SI	B
SA	23	002	012	ALCALA LA REAL(NUCLEO)	Centro Hospitalario Alta Resolución	HGL	CAU	SAS	10.230	20.036	24.000	SI	40	SI	B
TOTAL MUNICIPIO									17.292	20.411	27.363				



	ENCUESTA DE INFRAESTRUCTURA Y EQUIPAMIENTOS LOCALES- 2010										
	DIPUTACIÓN PROVINCIAL DE JAÉN										
	MUNICIPIO:		ALCALA LA REAL								
	Provincia:	23	Isla:		Municipio	002					



CUADRO 59

18. CENTROS ASISTENCIALES



CÓDIGO DE IDENTIFICACIÓN				NÚCLEO DE POBLACIÓN	NOMBRE DEL CENTRO	TIPO	TITULAR	GESTIÓN	PLAZAS	SUPERFICIE (m2)			Sin Barreras Arquitectónicas	ESTADO
Clave	Provincia	Municipio	Nº Orden							Ci	Ci	Km		
AS	23	002	001	ALCALA LA REAL(NUCLEO)	Residencia de la tercera Edad	RA	MU	MU	40	2.656	4.311	5.533	SI	B
AS	23	002	002	ALCALA LA REAL(NUCLEO)	Centro Ocupacional de Minusvalidos Psiqu	CA	MU	MU	45	765	433	1.020	SI	R
AS	23	002	003	ALCALA LA REAL(NUCLEO)	Centro de Dia Virgen de las Mercedes	EX	MU	MU	42	314	0	157	SI	R
AS	23	002	004	ALCALA LA REAL(NUCLEO)	Guarderia C/Las Monjas	GI	PV	PV	25	210	254	464	SI	R
AS	23	002	005	ALCALA LA REAL(NUCLEO)	Guarderia Virgen del Rosario	GI	CA	PR	112	1.400	1.552	2.270	SI	B
AS	23	002	006	ALCALA LA REAL(NUCLEO)	Centro Asistencial Cristo Rey	CA	PV	PV	87	860	0	287	SI	R
AS	23	002	007	ALCALA LA REAL(NUCLEO)	Centro Asistencial Simeon Oliver	CA	CA	PR	47	2.697	0	1.153	SI	R
AS	23	002	008	ALCALA LA REAL(NUCLEO)	Casa Batmala Patronato	GI	MU	MU	30	992	40	100	SI	B
AS	23	002	009	ALCALA LA REAL(NUCLEO)	Residencia Doctor Sanchez Cuenca	CA	MU	MU	24	938	2.380	3.000	SI	B
AS	23	002	010	ALCALA LA REAL(NUCLEO)	Centro de Atencion al Menor Rosales	CA	PV	PV	8	687	239	507	SI	R
AS	23	002	011	ALCALA LA REAL(NUCLEO)	Residencia SAFA	CA	PV	PV	100	2.551	0	1.111	SI	B
AS	23	002	012	CHARILLA(NUCLEO)	Centro Atencion Hijos Charilla	GI	MU	MU	30	80	213	293	SI	R
AS	23	002	013	ERMITA NUEVA(NUCLEO)	Centro Atencion Hijos Ermita Nueva	GI	MU	MU	35	107	109	216	SI	B
AS	23	002	014	FUENTE ALAMO(NUCLEO)	Centro Atencion Hijos Fuente Alamo	GI	MU	MU	15	50	0	50	SI	B
AS	23	002	015	PILAS DE LA FUENTE DEL SO	Centro Atencion Hijos Hortichuela	GI	MU	MU	15	50	0	50	SI	M
AS	23	002	016	MURES(NUCLEO)	Centro Atencion Hijos en Mures	GI	MU	MU	30	330	0	165	SI	B
AS	23	002	017	PEDRIZA (LA)(NUCLEO)	Centro Atencion Hijos La Pedriza	GI	MU	MU	30	80	0	80	SI	B
AS	23	002	018	RIBERA ALTA(NUCLEO)	Centro Atencion Hijos Ribera Alta	GI	MU	MU	25	71	0	71	SI	B
AS	23	002	019	RABITA (LA)(NUCLEO)	Centro Atencion Hijos La Rabita	GI	MU	MU	40	174	0	174	SI	R
AS	23	002	020	RABITA (LA)(NUCLEO)	Centro Civico Social La Rabita	EX	MU	MU	40	298	64	362	SI	B
AS	23	002	021	SANTA ANA(NUCLEO)	Centro Atencion Hijos Santa Ana	GI	MU	MU	25	175	0	105	SI	R
AS	23	002	022	ALCALA LA REAL(NUCLEO)	Alberge Municipal Temporero	AL	MU	MU	19	226	0	226	SI	B
AS	23	002	023	PEDRIZA (LA)(NUCLEO)	Centro Social La Pedriza	CA	MU	MU	30	180	0	80	SI	B

	ENCUESTA DE INFRAESTRUCTURA Y EQUIPAMIENTOS LOCALES- 2010						
	DIPUTACIÓN PROVINCIAL DE JAÉN						
	MUNICIPIO:		ALCALA LA REAL				
	Provincia:	23	Isla:		Municipio	002	

CUADRO 59

18. CENTROS ASISTENCIALES

CÓDIGO DE IDENTIFICACIÓN				NÚCLEO DE POBLACIÓN	NOMBRE DEL CENTRO	TIPO	TITULAR	GESTIÓN	PLAZAS	SUPERFICIE (m2)			Sin Barreras Arquitectónicas	ESTADO							
Clave	Provincia	Municipio	Nº Orden							CI	CI	Km			CI	Cubierta	Aire libre	Solar	CI	CI	
TOTAL MUNICIPIO																	894	15.891	9.595	17.474	

		ENCUESTA DE INFRAESTRUCTURA Y EQUIPAMIENTOS LOCALES- 2010				
MINISTERIO DE POLÍTICA TERRITORIAL		DIPUTACIÓN PROVINCIAL DE JAÉN				
MUNICIPIO:	ALCALA LA REAL					
Provincia:	23	Isla:		Municipio	002	

CUADRO 60

19 CENTROS DE ENSEÑANZA

19.1. Características de los Centros.

CÓDIGO DE IDENTIFICACIÓN				NÚCLEO DE POBLACIÓN	NOMBRE DEL CENTRO	Ámbito	Titular	SUPERFICIE (m2)			Sin Barreras Arquitectónicas	ESTADO
Clave	Provincia	Municipio	Nº Orden					Cl	Cl	Cubierta		
EN	23	002	002	ALCALA LA REAL(NUCLEO)	CP. Alonso Alcala	L	CE	4.060	9.349	11.756	SI	R
EN	23	002	007	ALCALA LA REAL(NUCLEO)	CP. Martinez Montañes	L	CE	1.354	566	1.198	SI	R
EN	23	002	003	ALCALA LA REAL(NUCLEO)	CP. Hijas de Cristo Rey	L	CE	2.959	225	1.662	SI	R
EN	23	002	001	ALCALA LA REAL(NUCLEO)	Centro de Educacion de Adultos A. de	C	CE	1.000	0	1.000	SI	R
EN	23	002	006	ALCALA LA REAL(NUCLEO)	CP. Jose Garnica Salazar	L	CE	2.293	2.968	4.438	SI	R
EN	23	002	017	ALCALA LA REAL(NUCLEO)	IES. Antonio de Mendoza	C	CE	3.773	4.730	6.857	SI	R
EN	23	002	004	ALCALA LA REAL(NUCLEO)	EE.PP. Sagrada Familia	L	PR	10.943	22.350	28.567	SI	B
EN	23	002	005	ALCALA LA REAL(NUCLEO)	IES. Alfonso XI	C	CE	4.048	6.667	8.754	SI	R
EN	23	002	008	CHARILLA(NUCLEO)	CP. Sierra Sur Charilla	L	CE	316	72	230	SI	M
EN	23	002	010	ERMITA NUEVA(NUCLEO)	Centro de Educacion de Adultos Tejue	L	CE	130	0	130	SI	R
EN	23	002	009	ERMITA NUEVA(NUCLEO)	CP. El Olivo Ermita Nueva	L	CE	626	1.232	1.858	SI	B
EN	23	002	011	FUENTE ALAMO(NUCLEO)	CP. Fuente Alamo SAFA	L	CE	208	0	208	SI	R
EN	23	002	018	PILAS DE LA FUENTE DEL SO	CP. El Olivo Hortichuela	L	CE	180	0	180	SI	M
EN	23	002	012	MURES(NUCLEO)	CP. El Olivo Mures	L	CE	717	1.782	2.157	SI	B
EN	23	002	013	PEDRIZA (LA)(NUCLEO)	CP. El Olivo La Pedriza	L	CE	293	766	1.059	SI	R
EN	23	002	014	RIBERA ALTA(NUCLEO)	CP. Sierra Sur Ribera Alta	L	CE	203	855	1.058	SI	R
EN	23	002	019	RABITA (LA)(NUCLEO)	CP. Valle de San Juan San Jose	L	CE	143	258	401	SI	R
EN	23	002	015	SAN JOSE	CP. Valle de San Juan La Rabita	L	CE	300	1.550	1.850	SI	R
EN	23	002	019	SAN JOSE	CP. Valle de San Juan San Jose	L	CE	143	258	401	SI	R
EN	23	002	015	RABITA (LA)(NUCLEO)	CP. Valle de San Juan La Rabita	L	CE	300	1.550	1.850	SI	R
EN	23	002	016	SANTA ANA(NUCLEO)	CPR. Sierra Sur Santa Ana	L	CE	559	1.762	2.321	SI	R
TOTAL MUNICIPIO								34.548	56.940	77.935		



ENCUESTA DE INFRAESTRUCTURA Y EQUIPAMIENTOS LOCALES- 2010

DIPUTACIÓN PROVINCIAL DE JAÉN

MUNICIPIO:

ALCALA LA REAL

Provincia:

23

Isla:

Municipio

002



CUADRO 62

20 OTROS EQUIPAMIENTOS

20.1. Centros de extinción de incendios y protección civil.

CÓDIGO DE IDENTIFICACIÓN				NOMBRE DEL EQUIPAMIENTO	Tipo	Titular	Gestión	Ámbito	PLANTILLA (nº)		SUPERFICIE (m2)			Sin Barreras Arquitectónicas	ESTADO	MATERIAL DISPONIBLE								
Clave	Provincia	Municipio	Nº Orden						Profes.	Voluntarios	Cubierta	Aire libre	Solar			Vehículos (nº)					Otros materiales (nº)			
																Cl	Cl	Cl	Cl	VI	VS	AB	MA	OT
IP	23	002	001	Parque Comarcal de Extincion de Incendi	BO	MU	MU	CO	7	0	1.477	3.274	4.275	SI	B	3	0	0	0	0	1	0	0	3
IP	23	002	002	Proteccion Civil	PC	MU	MU	MU	0	36	30	0	30	SI	B	0	0	0	0	0	1	0	0	0
TOTAL MUNICIPIO									7	36	1.507	3.274	4.305			3	0	0	0	0	2	0	0	3



ENCUESTA DE INFRAESTRUCTURA Y EQUIPAMIENTOS LOCALES- 2010

DIPUTACIÓN PROVINCIAL DE JAÉN

MUNICIPIO: ALCALA LA REAL

Provincia: 23 **Isla:** **Municipio** 002



CUADRO 63

21. CASAS CONSISTORIALES Y OTROS EQUIPAMIENTOS DE USO O TITULARIDAD MUNICIPAL

21.1 Características de los equipamientos.

CÓDIGO DE IDENTIFICACIÓN				NÚCLEO DE POBLACIÓN	NOMBRE DEL EQUIPAMIENTO	TIPO	TITULAR	TENENCIA	SUPERFICIE (m2)			Sin Barreras Arquitectónicas	ESTADO
Clave	Provincia	Municipio	Nº Orden						Cubierta	Aire Libre	Solar		
CC	23	002	001	ALCALA LA REAL(NUCLEO)	Casa Consistorial	AY	MU	MU	1.683	0	552	SI	R
CC	23	002	002	ALCALA LA REAL(NUCLEO)	Casa Batmala	OT	MU	MU	992	40	271	SI	R
CC	23	002	003	ALCALA LA REAL(NUCLEO)	Escuela de Empresas	OT	MU	MU	1.955	869	2.524	SI	B
CC	23	002	004	ALCALA LA REAL(NUCLEO)	Juzgados	UA	MU	MU	1.710	0	630	SI	B
CC	23	002	005	ALCALA LA REAL(NUCLEO)	Nave Cocheras	OT	MU	MU	1.247	0	1.247	SI	R
CC	23	002	006	ALCALA LA REAL(NUCLEO)	Cocheras Viviendas Sociales	OT	MU	MU	346	0	346	NO	R
CC	23	002	007	ALCALA LA REAL(NUCLEO)	Palacio Abacial	OT	OT	OT	2.712	535	1.439	SI	B
CC	23	002	008	ALCALA LA REAL(NUCLEO)	Nave Municipal 01	OT	MU	MU	2.185	1.703	3.603	SI	B
CC	23	002	009	ALCALA LA REAL(NUCLEO)	Edificio Antiguo Matadero	OT	MU	MU	317	369	499	SI	R
CC	23	002	010	ALCALA LA REAL(NUCLEO)	Oficina Comarcal Agraria	OT	MU	MU	520	189	315	SI	B
CC	23	002	011	ALCALA LA REAL(NUCLEO)	Estacion de Autobuses	OT	MU	MU	1.905	0	1.905	SI	B
CC	23	002	013	ALCALA LA REAL(NUCLEO)	Centro de Informacion Juvenil	UA	MU	MU	292	0	146	SI	R
CC	23	002	015	ALCALA LA REAL(NUCLEO)	Edificio C/Las Monjas	OT	PV	OT	366	254	620	SI	R
CC	23	002	019	ALCALA LA REAL(NUCLEO)	Edificio INEM	OT	OT	OT	1.035	0	345	SI	B
CC	23	002	020	ALCALA LA REAL(NUCLEO)	Viviendas Coto	VM	MU	MU	2.780	1.121	2.054	SI	R
CC	23	002	021	ALCALA LA REAL(NUCLEO)	Viviendas C/Virgen de la Cabeza	VM	MU	MU	2.923	478	1.630	SI	R
CC	23	002	022	ALCALA LA REAL(NUCLEO)	Casas Cruces	VM	MU	MU	338	0	338	SI	R
CC	23	002	023	ALCALA LA REAL(NUCLEO)	Nave Multidisciplinar	OT	MU	MU	2.277	0	2.277	SI	B
CC	23	002	024	ALCALA LA REAL(NUCLEO)	Edificio Usos Multiples (SILO)	OT	MU	MU	2.000	2.000	4.000	SI	B
CC	23	002	039	ALCALA LA REAL(NUCLEO)	Casa de la Juventud	OT	MU	MU	2.154	196	713	SI	B
CC	23	002	040	ALCALA LA REAL(NUCLEO)	Naves Industriales Vivero de Empresas	OT	MU	MU	1.558	172	1.730	SI	B
CC	23	002	016	CHARILLA(NUCLEO)	Centro Cuvico Social Charilla	OT	MU	MU	378	1.634	1.837	SI	R
CC	23	002	033	CHARILLA(NUCLEO)	Edificio Usos Varios	OT	MU	MU	162	0	130	SI	B



ENCUESTA DE INFRAESTRUCTURA Y EQUIPAMIENTOS LOCALES- 2010

DIPUTACIÓN PROVINCIAL DE JAÉN

MUNICIPIO: ALCALA LA REAL

Provincia: 23 **Isla:** **Municipio** 002



CUADRO 63

21. CASAS CONSISTORIALES Y OTROS EQUIPAMIENTOS DE USO O TITULARIDAD MUNICIPAL

21.1 Características de los equipamientos.

CÓDIGO DE IDENTIFICACIÓN				NÚCLEO DE POBLACIÓN	NOMBRE DEL EQUIPAMIENTO	TIPO	TITULAR	TENENCIA	SUPERFICIE (m2)			Sin Barreras Arquitectónicas	ESTADO
Clave	Provincia	Municipio	Nº Orden						Cubierta	Aire Libre	Solar		
CC	23	002	037	CHARILLA(NUCLEO)	Local Infoturismo Rural	OT	MU	MU	94	0	47	SI	B
CC	23	002	014	PILAS DE LA FUENTE DEL SOTO	Escuela de Hortichuela	OT	MU	MU	230	152	382	NO	M
CC	23	002	030	MURES(NUCLEO)	Ayuntamiento entidad Local Mures	AY	MU	MU	340	510	850	SI	R
CC	23	002	031	MURES(NUCLEO)	Nave Municipal 06	OT	MU	MU	375	0	375	SI	B
CC	23	002	035	MURES(NUCLEO)	Nave Municipal 08	OT	MU	MU	307	76	383	SI	E
CC	23	002	017	PEDRIZA (LA)(NUCLEO)	Centro Civico Social La Pedriza	OT	MU	MU	160	0	80	SI	B
CC	23	002	034	PEDRIZA (LA)(NUCLEO)	Nave Municipal 07	OT	MU	MU	375	0	375	SI	B
CC	23	002	018	RIBERA ALTA(NUCLEO)	Vivianda Ribera Alta	VM	MU	MU	150	0	75	SI	R
CC	23	002	032	RIBERA BAJA(NUCLEO)	Fuente Lavadero en Ribera Baja	OT	MU	MU	44	17	61	SI	B
CC	23	002	036	RIBERA BAJA(NUCLEO)	Nave Municipal 09	OT	MU	MU	83	0	83	SI	B
CC	23	002	012	SANTA ANA(NUCLEO)	Centro Civico Social Santa Ana	OT	MU	MU	546	0	238	SI	R
CC	23	002	025	SANTA ANA(NUCLEO)	Lavadero	OT	MU	MU	310	250	560	SI	B
CC	23	002	026	SANTA ANA(NUCLEO)	Nave Municipal 02	OT	MU	MU	375	0	375	SI	B
CC	23	002	027	SANTA ANA(NUCLEO)	Nave Municipal 03	OT	MU	MU	305	55	360	SI	B
CC	23	002	028	SANTA ANA(NUCLEO)	Nave Municipal 04	OT	MU	MU	383	82	465	SI	B
CC	23	002	029	SANTA ANA(NUCLEO)	Nave Municipal 05	OT	MU	MU	383	82	465	SI	B
CC	23	002	038	SANTA ANA(NUCLEO)	Vivienda Turismo Rural "Paraje Fuente S	VM	MU	MU	143	162	305	SI	B
TOTAL MUNICIPIO									36.438	10.946	34.630		



ENCUESTA DE INFRAESTRUCTURA Y EQUIPAMIENTOS LOCALES- 2010

DIPUTACIÓN PROVINCIAL DE JAÉN

MUNICIPIO: ALCALA LA REAL

Provincia: 23 **Isla:** **Municipio** 002



CUADRO 64

21 CASAS CONSISTORIALES Y OTROS EQUIPAMIENTOS DE USO O TITULARIDAD MUNICIPAL

21.2 Superficies de los usos de las Casas Consistoriales y otros equipamientos.

CÓDIGO DE IDENTIFICACIÓN				NÚCLEO DE POBLACIÓN	NOMBRE DEL EQUIPAMIENTO	USO	SUPERFICIE CUBIERTA
Clave	Provincia	Municipio	Nº Orden			CI	m2
CC	23	002	001	ALCALA LA REAL(NUCLEO)	Casa Consistorial	AM	1.683
CC	23	002	002	ALCALA LA REAL(NUCLEO)	Casa Batmala	AS	100
CC	23	002	002	ALCALA LA REAL(NUCLEO)	Casa Batmala	OT	892
CC	23	002	003	ALCALA LA REAL(NUCLEO)	Escuela de Empresas	AA	900
CC	23	002	003	ALCALA LA REAL(NUCLEO)	Escuela de Empresas	OA	1.055
CC	23	002	004	ALCALA LA REAL(NUCLEO)	Juzgados	OA	1.710
CC	23	002	005	ALCALA LA REAL(NUCLEO)	Nave Cocheras	AA	1.247
CC	23	002	006	ALCALA LA REAL(NUCLEO)	Cocheras Viviendas Sociales	OT	346
CC	23	002	007	ALCALA LA REAL(NUCLEO)	Palacio Abacial	OT	1.356
CC	23	002	007	ALCALA LA REAL(NUCLEO)	Palacio Abacial	SO	1.356
CC	23	002	008	ALCALA LA REAL(NUCLEO)	Nave Municipal 01	AA	2.185
CC	23	002	009	ALCALA LA REAL(NUCLEO)	Edificio Antiguo Matadero	AA	57
CC	23	002	009	ALCALA LA REAL(NUCLEO)	Edificio Antiguo Matadero	SO	130
CC	23	002	009	ALCALA LA REAL(NUCLEO)	Edificio Antiguo Matadero	OT	130
CC	23	002	010	ALCALA LA REAL(NUCLEO)	Oficina Comarcal Agraria	OT	520
CC	23	002	011	ALCALA LA REAL(NUCLEO)	Estacion de Autobuses	OT	1.905
CC	23	002	013	ALCALA LA REAL(NUCLEO)	Centro de Informacion Juvenil	SO	292
CC	23	002	015	ALCALA LA REAL(NUCLEO)	Edificio C/Las Monjas	SO	156
CC	23	002	015	ALCALA LA REAL(NUCLEO)	Edificio C/Las Monjas	AS	210
CC	23	002	019	ALCALA LA REAL(NUCLEO)	Edificio INEM	OT	1.035
CC	23	002	020	ALCALA LA REAL(NUCLEO)	Viviendas Coto	AS	226
CC	23	002	020	ALCALA LA REAL(NUCLEO)	Viviendas Coto	VI	2.554
CC	23	002	021	ALCALA LA REAL(NUCLEO)	Viviendas C/Virgen de la Cabeza	VI	2.923



ENCUESTA DE INFRAESTRUCTURA Y EQUIPAMIENTOS LOCALES- 2010

DIPUTACIÓN PROVINCIAL DE JAÉN

MUNICIPIO:

ALCALA LA REAL

Provincia:

23

Isla:

Municipio

002




CUADRO 64

21 CASAS CONSISTORIALES Y OTROS EQUIPAMIENTOS DE USO O TITULARIDAD MUNICIPAL

21.2 Superficies de los usos de las Casas Consistoriales y otros equipamientos.

CÓDIGO DE IDENTIFICACIÓN				NÚCLEO DE POBLACIÓN	NOMBRE DEL EQUIPAMIENTO	USO	SUPERFICIE CUBIERTA
Clave	Provincia	Municipio	Nº Orden			CI	m2
CC	23	002	022	ALCALA LA REAL(NUCLEO)	Casas Cruces	VI	338
CC	23	002	023	ALCALA LA REAL(NUCLEO)	Nave Multidisciplinar	AA	2.277
CC	23	002	024	ALCALA LA REAL(NUCLEO)	Edificio Usos Múltiples (SILO)	OT	2.000
CC	23	002	039	ALCALA LA REAL(NUCLEO)	Casa de la Juventud	OT	2.154
CC	23	002	040	ALCALA LA REAL(NUCLEO)	Naves Industriales Vivero de Empresas	AA	1.558
CC	23	002	016	CHARILLA(NUCLEO)	Centro Cívico Social Charilla	OT	10
CC	23	002	016	CHARILLA(NUCLEO)	Centro Cívico Social Charilla	AS	80
CC	23	002	016	CHARILLA(NUCLEO)	Centro Cívico Social Charilla	SA	98
CC	23	002	016	CHARILLA(NUCLEO)	Centro Cívico Social Charilla	SO	190
CC	23	002	033	CHARILLA(NUCLEO)	Edificio Usos Varios	OT	162
CC	23	002	037	CHARILLA(NUCLEO)	Local Infoturismo Rural	OT	94
CC	23	002	014	PILAS DE LA FUENTE DEL SOTO	Escuela de Hortichuela	AS	50
CC	23	002	014	PILAS DE LA FUENTE DEL SOTO	Escuela de Hortichuela	OT	180
CC	23	002	030	MURES(NUCLEO)	Ayuntamiento entidad Local Mures	AM	340
CC	23	002	031	MURES(NUCLEO)	Nave Municipal 06	OT	375
CC	23	002	035	MURES(NUCLEO)	Nave Municipal 08	OT	307
CC	23	002	017	PEDRIZA (LA)(NUCLEO)	Centro Cívico Social La Pedriza	SO	80
CC	23	002	017	PEDRIZA (LA)(NUCLEO)	Centro Cívico Social La Pedriza	AS	80
CC	23	002	034	PEDRIZA (LA)(NUCLEO)	Nave Municipal 07	OT	375
CC	23	002	018	RIBERA ALTA(NUCLEO)	Vivienda Ribera Alta	VI	150
CC	23	002	032	RIBERA BAJA(NUCLEO)	Fuente Lavadero en Ribera Baja	OT	44
CC	23	002	036	RIBERA BAJA(NUCLEO)	Nave Municipal 09	OT	83
CC	23	002	012	SANTA ANA(NUCLEO)	Centro Cívico Social Santa Ana	AS	175

	ENCUESTA DE INFRAESTRUCTURA Y EQUIPAMIENTOS LOCALES- 2010				
	DIPUTACIÓN PROVINCIAL DE JAÉN				
	MUNICIPIO:	ALCALA LA REAL			
	Provincia:	23	Isla:		Municipio




CUADRO 64

21 CASAS CONSISTORIALES Y OTROS EQUIPAMIENTOS DE USO O TITULARIDAD MUNICIPAL

21.2 Superficies de los usos de las Casas Consistoriales y otros equipamientos.

CÓDIGO DE IDENTIFICACIÓN				NÚCLEO DE POBLACIÓN	NOMBRE DEL EQUIPAMIENTO	USO	SUPERFICIE CUBIERTA
Clave	Provincia	Municipio	Nº Orden			CI	m2
CC	23	002	012	SANTA ANA(NUCLEO)	Centro Civico Social Santa Ana	SO	371
CC	23	002	025	SANTA ANA(NUCLEO)	Lavadero	OT	310
CC	23	002	026	SANTA ANA(NUCLEO)	Nave Municipal 02	OT	375
CC	23	002	027	SANTA ANA(NUCLEO)	Nave Municipal 03	OT	305
CC	23	002	028	SANTA ANA(NUCLEO)	Nave Municipal 04	OT	383
CC	23	002	029	SANTA ANA(NUCLEO)	Nave Municipal 05	OT	383
CC	23	002	038	SANTA ANA(NUCLEO)	Vivienda Turismo Rural "Paraje Fuente Somera"	VI	143

	ENCUESTA DE INFRAESTRUCTURA Y EQUIPAMIENTOS LOCALES- 2010				
	DIPUTACIÓN PROVINCIAL DE JAÉN				
	MUNICIPIO:				
	Provincia:		Isla:		Municipio



CUADRO 65

22. EDIFICIOS DE TITULARIDAD PUBLICA SIN USO

CÓDIGO DE IDENTIFICACIÓN				NÚCLEO DE POBLACIÓN	NOMBRE DEL EQUIPAMIENTO	TITUL.	SUPERFICIE (m2)			ESTADO	USO ANTERIOR
Clave	Provincia	Municipio	Nº Orden				CI	Cubierta	Aire Libre		
TOTAL MUNICIPIO							#Error	#Error	#Error		