

# Encuesta de Infraestructura y Equipamientos Locales

**Fase de 2010**

*Cuestionario*

**23**

**905**

**ARROYO DEL OJANCO**



**ENCUESTA DE INFRAESTRUCTURA Y EQUIPAMIENTOS LOCALES- 2010**

DIPUTACIÓN PROVINCIAL DE JAÉN

**MUNICIPIO:** ARROYO DEL OJANCO**Provincia:** 23 **Isla:** **Municipio** 905**CUADRO 07****6. ABASTECIMIENTO DE AGUA****6.1. Traidas de agua.****6.1.2. Características de las captaciones en el municipio encuestado.**

CÓDIGO DE IDENTIFICACIÓN				DENOMINACIÓN	CARACTERÍSTICAS DE LA CAPTACIÓN							
Clave	Provincia	Municipio	Nº Orden		Tipo	Titular	Gestión	Sistema	Estado	Uso	Protección	Contador
CA	23	905	001	A.del Ojanco I	MT	MU	MU	GR	B	UO	SF	SI
CA	23	905	002	A.del Ojanco II	MT	MU	MU	GR	B	UO	SF	SI
CA	23	905	003	A.del Ojanco III	MT	MU	MU	GR	B	UO	SF	SI
CA	23	905	004	A.del Ojanco IV	MT	MU	MU	GR	B	UO	SF	SI
CA	23	905	005	A.del Ojanco V	MT	MU	MU	GR	B	UO	SF	SI
CA	23	905	006	A.del Ojanco VI	MT	MU	MU	GR	B	UO	SF	SI
CA	23	905	007	B.Toya	MT	MU	MU	GR	B	UO	SF	SI

**ENCUESTA DE INFRAESTRUCTURA Y EQUIPAMIENTOS LOCALES- 2010****DIPUTACIÓN PROVINCIAL DE JAÉN****MUNICIPIO:****ARROYO DEL OJANCO****Provincia:****23****Isla:****Municipio****905****CUADRO 01****1. INFORMACION DEMOGRÁFICA****1.1 Población, viviendas y accesibilidad de los núcleos.****1.1.1 Núcleos de población encuestados. 1**

ent	núc	Núcleo de población	PADRON 2009	Poblacion estacional máxima	Altitud	Viviendas Familiares	Plazas Hoteleras	Plazas de Turismo Rural	Accesibilidad
0001	01	ARROYO DEL OJANCO (NUCLEO)	2.317	3.750	540	1.250	36	10	NO
0060	02	GUIJALBAS (NUCLEO)	25	30	600	31	0	0	NO
0060	05	LAS CHOZAS (NUCLEO)	46	50	650	28	0	0	NO
0060	07	CAÑADA ARADA (NUCLEO)	45	80	760	26	0	0	NO

<b>TOTAL NÚCLEO</b>	2.433	3.910
<b>TOTAL DISEMINADO</b>	50	136
<b>TOTAL MUNICIPIO</b>	2.483	4.046

1.335	36	10
134	0	0
1.469	36	10

**ENCUESTA DE INFRAESTRUCTURA Y EQUIPAMIENTOS LOCALES- 2010**

DIPUTACIÓN PROVINCIAL DE JAÉN

**MUNICIPIO:**

ARROYO DEL OJANCO

**Provincia:**



23

**Isla:****Municipio**

905

**CUADRO 02****2. PLANEAMIENTO URBANÍSTICO**

FIGURA DE PLANEAMIENTO			Superficie Municipio	Publicación B.O.	Suelo Urbanizado	Suelo Rural	Suelo Rural Preservado
Tipo	Estado Tramitación	Denominación	Hectáreas	Fecha	Hectáreas	Hectáreas	Hectáreas
N.M	AD	MOD.NORMAS SUBSIDIARIAS	5.671,00	14/12/2006	76,95	5.594,05	0,00

		<b>ENCUESTA DE INFRAESTRUCTURA Y EQUIPAMIENTOS LOCALES- 2010</b>				
		<b>DIPUTACIÓN PROVINCIAL DE JAÉN</b>				
<b>MUNICIPIO:</b>		<b>ARROYO DEL OJANCO</b>				
<b>Provincia:</b>	<b>23</b>	<b>Isla:</b>		<b>Municipio</b>	<b>905</b>	

**CUADRO 12**

**6. ABASTECIMIENTO DE AGUA**

**6.1 Traidas de agua.**

**6.1.7. Características de los tramos de conducciones en el municipio encuestado.**

CÓDIGO DE IDENTIFICACIÓN				CARACTERÍSTICAS DE LA CONDUCCIÓN				
Clave	Provin- cia	Muni- cipio	Orden	Tipo	Estado	Titular	Gestión	Longitud
				CI	CI	CI	CI	m
CN	23	905	001	FC	B	MU	MU	802
CN	23	905	001	HO	B	MU	MU	4.117
CN	23	905	002	FC	B	MU	MU	672
CN	23	905	003	HO	B	MU	MU	843
CN	23	905	004	HO	B	MU	MU	1.470
<b>TOTAL MUNICIPIO</b>								<b>7.904</b>

**ENCUESTA DE INFRAESTRUCTURA Y EQUIPAMIENTOS LOCALES- 2010**

**DIPUTACIÓN PROVINCIAL DE JAÉN**

**MUNICIPIO:** **ARROYO DEL OJANCO**


**Provincia:** **23**      **Isla:**      **Municipio** **905**



**CUADRO 03**  
**3. OTROS SERVICIOS DEL MUNICIPIO**

**3.1. Municipios encuestados.**

SEDE WEB MUNICIPAL			ORDENANZAS SOTERRA- MIENTO	ENERGÍAS ALTERNATIVAS								Cobertura a Telefonía Movil	TV Digital por Cable
Información general	Información turística	Gobierno electrónico		Energía eólica	KW eólica	Energía solar	KW solar	Planta Mareomotriz	KW Mareo-motriz	Otras Energías	KW Otras		
CI	CI	CI	CL	CI	Kw	CI	Kw	CI	Kw	CI	Kw	CI	CI
NO	NO	NO	NO	NO	0	NO	0	NO	0	NO	0	SI	NO
<b>TOTAL MUNICIPIO</b>					0		0		0		0		

		<b>ENCUESTA DE INFRAESTRUCTURA Y EQUIPAMIENTOS LOCALES- 2010</b>					
		<b>DIPUTACIÓN PROVINCIAL DE JAÉN</b>					
		<b>MUNICIPIO:</b>		<b>ARROYO DEL OJANCO</b>			
		<b>Provincia:</b>	<b>23</b>	<b>Isla:</b>		<b>Municipio</b>	<b>905</b>



**CUADRO 24**

**7. SANEAMIENTO Y DEPURACIÓN.**

**7.1 Sistema de Saneamiento.**

**7.1.1 Características de los tramos de red de alcantarillado interior.**

NÚCLEOS DE POBLACIÓN					CARACTERÍSTICAS DE LA RED DE ALCANTARILLADO INTERIOR						
Provincia	Municipio	Entidad	Núcleo	NOMBRE	Tipo de material	Sistema de transporte	Estado	Tipo de red	Titular	Gestión	Longitud
					CI	CI	CI	CI	CI	CI	m
23	905	0001	01	ARROYO DEL OJANCO (NUCLEO)	HO	GR	B	RE	MU	MU	3.813
23	905	0001	01	ARROYO DEL OJANCO (NUCLEO)	HO	GR	M	RE	MU	MU	3.190
23	905	0001	01	ARROYO DEL OJANCO (NUCLEO)	HO	GR	R	RE	MU	MU	3.466
23	905	0001	01	ARROYO DEL OJANCO (NUCLEO)	PC	GR	B	RE	MU	MU	3.879
23	905	0060	02	GUIJALBAS (NUCLEO)	HO	GR	M	RE	MU	MU	343
23	905	0060	02	GUIJALBAS (NUCLEO)	HO	GR	R	RE	MU	MU	68
23	905	0060	02	GUIJALBAS (NUCLEO)	PC	GR	B	RE	MU	MU	159
23	905	0060	02	GUIJALBAS (NUCLEO)	PC	GR	R	RE	MU	MU	18
23	905	0060	05	LAS CHOZAS (NUCLEO)	HO	GR	R	RE	MU	MU	184
<b>TOTAL NÚCLEO</b>											<b>15.120</b>
<b>TOTAL DISEMINADO</b>											
<b>TOTAL MUNICIPIO</b>											

		<b>ENCUESTA DE INFRAESTRUCTURA Y EQUIPAMIENTOS LOCALES- 2010</b>					
		<b>DIPUTACIÓN PROVINCIAL DE JAÉN</b>					
<b>MUNICIPIO:</b>		<b>ARROYO DEL OJANCO</b>					
<b>Provincia:</b>	<b>23</b>	<b>Isla:</b>		<b>Municipio</b>	<b>905</b>		



**CUADRO 31**

**7. SANEAMIENTO Y DEPURACIÓN**

**7.1 Sistema de saneamiento.**

**7.1.8 Identificación de los EMISARIOS en el municipio encuestado.**

CÓDIGO DE IDENTIFICACIÓN				PUNTO DE VERTIDO		DISTANCIA
				Tipo de vertido	Zona de vertido	
Clave	Provincia	Municipio	Nº	CI	CI	
EM	23	905	001	AD	ZM	829
EM	23	905	002	AD	ZM	75
EM	23	905	003	AD	ZM	140
EM	23	905	004	AD	ZM	168



**ENCUESTA DE INFRAESTRUCTURA Y EQUIPAMIENTOS LOCALES- 2010**



**DIPUTACIÓN PROVINCIAL DE JAÉN**

**MUNICIPIO:**

**ARROYO DEL OJANCO**

**Provincia:**

**23**

**Isla:**

**Municipio**

**905**



**CUADRO 04**

**4. CARRETERAS**

**4.1. Tramos de carretera existentes en el término municipal.**

PROVIN- CIA	CARRE- TERA	MUNI- CIPIO	Nombre de Carretera	CARACTERÍSTICAS DE LOS TRAMOS DE CARRETERA EN EL MUNICIPIO													
				Puntos kilométricos		Titular	Ges-tión	Señaliza- ción	Firme		Ancho	Longitud	Pasos a nivel	Dimen- siona- miento	Características del trazado		
				Inicio	Final				Tipo	Estado					Si	Pe	Fe
				CI	CI	CI	CI	m	m	Km	CI	CI	SI	PE	FE		
23	A-312	905	De Linares a Beas de Segura por Santiste	79,5	81,5	CA	CA	A	RA	B	9,0	2,0	0	BD	NO	NO	NO
23	A-6301	905	De Beas de Segura a Cortijos Nuevos	0,0	0,1	CA	CA	A	RA	B	8,0	0,1	0	BD	NO	NO	NO
23	C-3a	905	C-3 A C-3210	0,3	6,6	OT	OT	N	MB	B	5,0	6,3	0	BD	NO	NO	NO
23	JA-9114	905	BEAS DE SEGURA A ARROYO DEL OJANC	4,5	13,0	PR	PR	N	MB	R	4,5	8,5	0	MD	SI	NO	SI
23	JA-9114	905	BEAS DE SEGURA A ARROYO DEL OJANC	13,0	13,4	MU	PR	N	MB	R	4,5	0,4	0	RD	NO	NO	NO
23	JA-9115	905	CUEVAS DE AMBROSIO A LOS PRADOS D	8,9	10,9	PR	PR	V	MB	B	4,5	2,0	0	RD	SI	SI	NO
23	JA-9115	905	CUEVAS DE AMBROSIO A LOS PRADOS D	10,9	12,9	PR	PR	N	MB	B	4,5	2,0	0	RD	SI	SI	NO
23	JH-6351	905	N-322 A P.DE GUADALME	0,0	0,4	ES	ES	N	MB	B	5,0	0,4	0	RD	SI	SI	NO
23	N-322	905	CORDOBA A VALENCIA	84,8	96,9	ES	ES	A	RA	B	10,0	12,1	0	MD	NO	NO	NO
<b>TOTAL MUNICIPIO</b>												<b>33,7</b>					



<b>ENCUESTA DE INFRAESTRUCTURA Y EQUIPAMIENTOS LOCALES- 2010</b>					
<b>DIPUTACIÓN PROVINCIAL DE JAÉN</b>					
<b>MUNICIPIO:</b>		<b>ARROYO DEL OJANCO</b>			
<b>Provincia:</b>	<b>23</b>	<b>Isla:</b>		<b>Municipio</b>	<b>905</b>



**CUADRO 51**

**12. OTRAS INSTALACIONES PÚBLICAS.**

**12.1 Centros Culturales y de Esparcimiento.**

**12.1.1 Características de las instalaciones.**

CÓDIGO DE IDENTIFICACIÓN			NOMBRE DEL CENTRO	CARACTERÍSTICAS							
Provin-cia	Muni-cipio	Nº Orden		Tipo	Titular	Gestión	Superficie (m2)			Sin Barreras Arquitectonicas	Estado
				CI	CI	CI	Cubierta	Aire Libre	Solar	CI	
23	905	002	Hogar del Pensionista	HP	MU	MU	120	0	120	SI	B
23	905	001	Casa Cultura	CC	MU	MU	500	0	250	SI	R
<b>TOTAL MUNICIPIO</b>							<b>620</b>	<b>0</b>	<b>370</b>		

**ENCUESTA DE INFRAESTRUCTURA Y EQUIPAMIENTOS LOCALES- 2010**

**DIPUTACIÓN PROVINCIAL DE JAÉN**

**MUNICIPIO:** **ARROYO DEL OJANCO**

**Provincia:** **23**      **Isla:**      **Municipio** **905**



**CUADRO 05**

**5. INFRAESTRUCTURAS VIARIAS.**

**5.1. Superficie pavimentada y no pavimentada de Travesías, Calles, Plazas y Otros Viarios.**

NÚCLEOS DE POBLACIÓN					CARACTERÍSTICAS				
Provincia	Municipio	Entidad	Núcleo	NOMBRE	Tipo	Estado	Longitud	Superficie	Viviendas sin acceso pavimentado
					Cl	Cl	m	m2	nº
23	905	0001	01	ARROYO DEL OJANCO (NUCLEO)	CA	B	9.440	77.819	0
23	905	0001	01	ARROYO DEL OJANCO (NUCLEO)	CA	M	1.366	8.291	0
23	905	0001	01	ARROYO DEL OJANCO (NUCLEO)	CA	NP	2.793	21.548	15
23	905	0001	01	ARROYO DEL OJANCO (NUCLEO)	CA	R	3.001	24.126	0
23	905	0001	01	ARROYO DEL OJANCO (NUCLEO)	OT	NP	842	2.967	0
23	905	0001	01	ARROYO DEL OJANCO (NUCLEO)	TR	B	1.993	37.364	0
23	905	0060	02	GUIJALBAS (NUCLEO)	CA	B	142	950	0
23	905	0060	02	GUIJALBAS (NUCLEO)	CA	M	37	937	0
23	905	0060	02	GUIJALBAS (NUCLEO)	CA	NP	237	1.999	0
23	905	0060	02	GUIJALBAS (NUCLEO)	TR	B	298	1.834	0
23	905	0060	05	LAS CHOZAS (NUCLEO)	CA	B	108	545	0
23	905	0060	05	LAS CHOZAS (NUCLEO)	CA	M	152	784	0
23	905	0060	05	LAS CHOZAS (NUCLEO)	CA	R	43	279	0
23	905	0060	07	CAÑADA ARADA (NUCLEO)	CA	B	7	131	0
23	905	0060	07	CAÑADA ARADA (NUCLEO)	CA	NP	202	1.145	0
23	905	0060	07	CAÑADA ARADA (NUCLEO)	CA	R	91	441	0
23	905	0060	07	CAÑADA ARADA (NUCLEO)	TR	B	135	791	0

**ENCUESTA DE INFRAESTRUCTURA Y EQUIPAMIENTOS LOCALES- 2010**

**DIPUTACIÓN PROVINCIAL DE JAÉN**

**MUNICIPIO:** **ARROYO DEL OJANCO**

**Provincia:** **23**      **Isla:**      **Municipio** **905**



**CUADRO 06**


**6. ABASTECIMIENTO DE AGUA**

**6.1. Traidas de agua.**

**6.1.1. Identificación de las captaciones de agua que dan servicio a los núcleos de población del municipio encuestado.**

NÚCLEOS DE POBLACIÓN					CÓDIGO DE IDENTIFICACIÓN DE LA CAPTACIÓN				
Provincia	Municipio	Entidad	Núcleo	NOMBRE	Captación	Provincia	Municipio	Nº de orden	Nombre de la captación
					CI	CI	CI	CI	CI
23	905	0001	01	ARROYO DEL OJANCO (NUCLEO)	CA	23	029	001	EB.Guadalmena
23	905	0001	01	ARROYO DEL OJANCO (NUCLEO)	CA	23	905	001	A.del Ojanco I
23	905	0001	01	ARROYO DEL OJANCO (NUCLEO)	CA	23	905	002	A.del Ojanco II
23	905	0001	01	ARROYO DEL OJANCO (NUCLEO)	CA	23	905	003	A.del Ojanco III
23	905	0001	01	ARROYO DEL OJANCO (NUCLEO)	CA	23	905	004	A.del Ojanco IV
23	905	0001	01	ARROYO DEL OJANCO (NUCLEO)	CA	23	905	005	A.del Ojanco V
23	905	0060	02	GUIJALBAS (NUCLEO)	CA	23	905	001	A.del Ojanco I
23	905	0060	02	GUIJALBAS (NUCLEO)	CA	23	905	002	A.del Ojanco II
23	905	0060	02	GUIJALBAS (NUCLEO)	CA	23	905	003	A.del Ojanco III
23	905	0060	02	GUIJALBAS (NUCLEO)	CA	23	905	004	A.del Ojanco IV
23	905	0060	02	GUIJALBAS (NUCLEO)	CA	23	905	005	A.del Ojanco V
23	905	0060	05	LAS CHOZAS (NUCLEO)	CA	23	905	007	B.Toya
23	905	0060	07	CAÑADA ARADA (NUCLEO)	CA	23	905	006	A.del Ojanco VI



		<b>ENCUESTA DE INFRAESTRUCTURA Y EQUIPAMIENTOS LOCALES- 2010</b>					
		<b>DIPUTACIÓN PROVINCIAL DE JAÉN</b>					
		<b>MUNICIPIO:</b>		<b>ARROYO DEL OJANCO</b>			
		<b>Provincia:</b>	<b>23</b>	<b>Isla:</b>		<b>Municipio</b>	<b>905</b>



**CUADRO 09**

**6. ABASTECIMIENTO DE AGUA**

**6.1. Traídas de agua.**

**6.1.4. Identificación de las conducciones que dan servicio a los núcleos de población del municipio encuestado.**



NÚCLEOS DE POBLACIÓN					CÓDIGO DE IDENTIFICACIÓN DE LA CONDUCCIÓN			
Provincia	Municipio	Entidad	Núcleo	NOMBRE	Conducción	Provincia	Municipio	Nº de Orden
					CI			
23	905	0001	01	ARROYO DEL OJANCO (NUCLEO)	CN	23	029	001
23	905	0001	01	ARROYO DEL OJANCO (NUCLEO)	CN	23	905	001
23	905	0060	02	GUIJALBAS (NUCLEO)	CN	23	905	003
23	905	0060	05	LAS CHOZAS (NUCLEO)	CN	23	905	002
23	905	0060	07	CAÑADA ARADA (NUCLEO)	CN	23	905	004

**ENCUESTA DE INFRAESTRUCTURA Y EQUIPAMIENTOS LOCALES- 2010**GOBIERNO DE ESPAÑA  
MINISTERIO DE POLÍTICA TERRITORIAL

DIPUTACIÓN PROVINCIAL DE JAÉN

**MUNICIPIO:****ARROYO DEL OJANCO****Provincia:****23****Isla:****Municipio****905****CUADRO 10****6. ABASTECIMIENTO DE AGUA****6.1. Traídas de agua.****6.1.5. Identificación de las conducciones en el municipio encuestado.**

CÓDIGO DE IDENTIFICACIÓN DE LA CONDUCCIÓN			
Conducción	Provincia	Municipio	Nº de Orden
CI			
CN	23	905	001
CN	23	905	002
CN	23	905	003
CN	23	905	004

		<b>ENCUESTA DE INFRAESTRUCTURA Y EQUIPAMIENTOS LOCALES- 2010</b>				
		<b>DIPUTACIÓN PROVINCIAL DE JAÉN</b>				
<b>MUNICIPIO:</b>		<b>ARROYO DEL OJANCO</b>				
<b>Provincia:</b>	<b>23</b>	<b>Isla:</b>		<b>Municipio</b>	<b>905</b>	


**CUADRO 12**

**6. ABASTECIMIENTO DE AGUA**

**6.1 Traidas de agua.**

**6.1.7. Características de los tramos de conducciones en el municipio encuestado.**

CÓDIGO DE IDENTIFICACIÓN				CARACTERÍSTICAS DE LA CONDUCCIÓN				
Clave	Provin- cia	Muni- cipio	Orden	Tipo	Estado	Titular	Gestión	Longitud
				CI	CI	CI	CI	m
CN	23	905	001	FC	B	MU	MU	802
CN	23	905	001	HO	B	MU	MU	4.117
CN	23	905	002	FC	B	MU	MU	672
CN	23	905	003	HO	B	MU	MU	843
CN	23	905	004	HO	B	MU	MU	1.470
<b>TOTAL MUNICIPIO</b>								<b>7.904</b>

	<b>ENCUESTA DE INFRAESTRUCTURA Y EQUIPAMIENTOS LOCALES- 2010</b>				
	<b>DIPUTACIÓN PROVINCIAL DE JAÉN</b>				
	<b>MUNICIPIO:</b>				
	<b>Provincia:</b>		<b>Isla:</b>		<b>Municipio</b>




**CUADRO 13**


**6. ABASTECIMIENTO DE AGUA**

**6.1 Traidas de agua.**

**6.1.8. Características de los tramos de conducciones encuestadas, ubicadas en municipios mayores de 50.000 habitan**

CÓDIGO DE IDENTIFICACIÓN				CARACTERÍSTICAS DE LA CONDUCCIÓN				
Clave	Provin- cia	Muni- cipio	Orden	Tipo	Estado	Titular	Gestión	Longitud
				CI	CI	CI	CI	m
<b>TOTAL MUNICIPIO</b>								<b>#Error</b>

		<b>ENCUESTA DE INFRAESTRUCTURA Y EQUIPAMIENTOS LOCALES- 2010</b>					
		<b>DIPUTACIÓN PROVINCIAL DE JAÉN</b>					
<b>MUNICIPIO:</b>		<b>ARROYO DEL OJANCO</b>					
<b>Provincia:</b>	<b>23</b>	<b>Isla:</b>		<b>Municipio</b>	<b>905</b>		



**CUADRO 14**

**6. ABASTECIMIENTO DE AGUA**

**6.1 Traidas de agua.**

**6.1.9. Identificación de los depósitos de agua que dan servicio a los núcleos de población del municipio encuestado.**

NÚCLEO DE POBLACIÓN					CÓDIGO DE IDENTIFICACIÓN			
Provin- cia	Muni- cipio	Entidad	Núcleo	NOMBRE	Depósitos	Provincia	Municipio	Nº de Orden
					CI			
23	905	0001	01	ARROYO DEL OJANCO (NUCLEO)	DE	23	905	001
23	905	0060	02	GUIJALBAS (NUCLEO)	DE	23	905	003
23	905	0060	05	LAS CHOZAS (NUCLEO)	DE	23	905	002
23	905	0060	07	CAÑADA ARADA (NUCLEO)	DE	23	905	004

**ENCUESTA DE INFRAESTRUCTURA Y EQUIPAMIENTOS LOCALES- 2010**

**DIPUTACIÓN PROVINCIAL DE JAÉN**

**MUNICIPIO: ARROYO DEL OJANCO**

**Provincia: 23 Isla: Municipio 905**




**CUADRO 15**

**6. ABASTECIMIENTO DE AGUA**

**6.1 Traidas de agua.**

**6.1.10. Características de los depósitos de agua en el municipio encuestado.**

CÓDIGO DE IDENTIFICACIÓN				CARACTERÍSTICAS DE LOS DEPÓSITOS							
Clave	Provincia	Municipio	Nº Orden	Tipo	Titular	Gestión	Capacidad	Estado	Protección	Limpieza	Contador
				Cl	Cl	Cl	m3	Cl	Cl	nº	Cl
DE	23	905	001	SE	MU	MU	985	B	SF	2.005	SA
DE	23	905	002	ES	MU	MU	16	B	IN	2.005	SA
DE	23	905	003	SE	MU	MU	34	B	IN	2.005	SA
DE	23	905	004	SE	MU	MU	16	B	IN	2.005	SA
<b>TOTAL MUNICIPIO</b>							<b>1.051</b>			<b>8.020</b>	

		<b>ENCUESTA DE INFRAESTRUCTURA Y EQUIPAMIENTOS LOCALES- 2010</b>					
		<b>DIPUTACIÓN PROVINCIAL DE JAÉN</b>					
		<b>MUNICIPIO:</b>					
		<b>Provincia:</b>		<b>Isla:</b>		<b>Municipio</b>	





**CUADRO 16**

**6. ABASTECIMIENTO DE AGUA**

**6.1 Traidas de agua.**

**6.1.11. Características de los depósitos de agua encuestados, ubicados en municipios mayores de 50,000 habitantes**

CÓDIGO DE IDENTIFICACIÓN				CARACTERÍSTICAS DE LOS DEPÓSITOS							
Clave	Provincia	Municipio	Nº Orden	Tipo	Titular	Gestión	Capacidad	Estado	Protección	Limpieza	Contador
				Cl	Cl	Cl	m3	Cl	Cl	nº	Cl
<b>TOTAL MUNICIPIO</b>							#Error			#Error	

		<b>ENCUESTA DE INFRAESTRUCTURA Y EQUIPAMIENTOS LOCALES- 2010</b>						
		<b>DIPUTACIÓN PROVINCIAL DE JAÉN</b>						
		<b>MUNICIPIO:</b>		<b>ARROYO DEL OJANCO</b>				
		<b>Provincia:</b>	<b>23</b>	<b>Isla:</b>		<b>Municipio</b>	<b>905</b>	


**CUADRO 17**

**6. ABASTECIMIENTO DE AGUA**

**6.1 Traidas de agua.**

**6.1.12. Identificación de las instalaciones de tratamiento de potabilización que dan servicio a los núcleos de población del municipio encuestado.**

NÚCLEOS DE POBLACIÓN					CÓDIGO DE IDENTIFICACIÓN DE LA INSTALACIÓN			
Provincia	Municipio	Entidad	Núcleo	NOMBRE	Tratamiento de potabilizac.	Provincia	Municipio	Nº de Orden
					CI			
23	905	0001	01	ARROYO DEL OJANCO (NUCLEO)	TP	23	905	001
23	905	0060	02	GUIJALBAS (NUCLEO)	TP	23	905	002
23	905	0060	05	LAS CHOZAS (NUCLEO)	TP	23	905	003
23	905	0060	07	CAÑADA ARADA (NUCLEO)	TP	23	905	004

		<b>ENCUESTA DE INFRAESTRUCTURA Y EQUIPAMIENTOS LOCALES- 2010</b>					
		<b>DIPUTACIÓN PROVINCIAL DE JAÉN</b>					
		<b>MUNICIPIO:</b>		<b>ARROYO DEL OJANCO</b>			
		<b>Provincia:</b>	<b>23</b>	<b>Isla:</b>		<b>Municipio</b>	<b>905</b>



**CUADRO 18**

**6. ABASTECIMIENTO DE AGUA**

**6.1 Traidas de agua.**

**6.1.13. Instalaciones y tratamiento de potabilización del municipio encuestado.**

CÓDIGO DE IDENTIFICACIÓN				TIPO DE EQUIPAMIENTO	UBICACIÓN	TIPOS DE TRATAMIENTO						METODO DE DESINFECCION			CONTROL CALIDAD		ESTADO
Clave	Provincia	Municipio	Nº Orden			Solo Desinfección	Categoría A1	Categoría A2	Categoría A3	Desaladora	Otros tipos	METODO DE DESINFECCION			Periodicidad	Organismo	
						CI	CI	CI	CI	CI	CI	CI	CI	CI			
TP	23	905	001	MA	DE	NO	NO	NO	SI	NO	SI	NO	NO	NO	QU	MU	B
TP	23	905	002	MA	DE	SI	NO	NO	NO	NO	NO	SI	NO	NO	QU	MU	R
TP	23	905	003	MA	DE	SI	NO	NO	NO	NO	NO	SI	NO	NO	QU	MU	R
TP	23	905	004	AU	DE	SI	NO	NO	NO	NO	NO	SI	NO	NO	QU	MU	R





**ENCUESTA DE INFRAESTRUCTURA Y EQUIPAMIENTOS LOCALES- 2010**

**DIPUTACIÓN PROVINCIAL DE JAÉN**

**MUNICIPIO:** **ARROYO DEL OJANCO**

**Provincia:** **23**      **Isla:**      **Municipio**      **905**



**CUADRO 21**

**6. ABASTECIMIENTO DE AGUA**

**6.2 Distribución de agua**

**6.2.2 Características y elementos del servicio de abastecimiento de agua**

**6.2.2.2. Núcleos de población encuestados. 2.**

Núcleo de Población			CARACTERÍSTICAS DEL SERVICIO					ELEMENTOS ACCESORIOS						CISTERNA
			Dotación de agua		Conta- dores	Tasa	Año de instala- ción	Hidrantes		Válvulas		Bocas de riego		
			Disponi- bilidad	Restri- cciones				Sufi- ciencia	Estado	Sufi- ciencia	Estado	Sufi- ciencia	Estado	
0001	01	ARROYO DEL OJANCO (NUCLEO)	SF	NO	SI	SI	1973	IN	R	IN	R	SF	R	NO
0060	07	CAÑADA ARADA (NUCLEO)	SF	NO	SI	SI	1973	NO		IN	R	NO		NO
0060	05	LAS CHOZAS (NUCLEO)	SF	NO	SI	SI	1973	NO		IN	R	NO		NO
0060	02	GUIJALBAS (NUCLEO)	SF	NO	SI	SI	1973	NO		IN	R	NO		NO

**ENCUESTA DE INFRAESTRUCTURA Y EQUIPAMIENTOS LOCALES- 2010**

**DIPUTACIÓN PROVINCIAL DE JAÉN**

**MUNICIPIO:** **ARROYO DEL OJANCO**

**Provincia:** **23**      **Isla:**      **Municipio** **905**



**CUADRO 22**


**6. ABASTECIMIENTO DE AGUA**

**6.2 Distribución de agua**

**6.2.2 Características y elementos del servicio de abastecimiento de agua**

**6.2.2.2. Núcleos de población encuestados. 3.**

Núcleo de Población			CARACTERÍSTICAS DEL SERVICIO							DEFICIT RED DE DISTRIBUCION				
			Viviendas con servicio		Consumo		Deficiencias Presión		Pérdidas	Calidad	Longitud red	Viviendas afectadas red	Población afectada	
			Conectadas	No conect.	Invierno	Verano	Exceso	Defecto					Residente	Estacional
			nº	nº	m3/día	m3/día	nº	nº	%	Cl	m	nº	nº	nº
0001	01	ARROYO DEL OJANCO (NUCLEO)	1.240	10	605	975	0	0	30	B	0	0	0	0
0060	02	GUIJALBAS (NUCLEO)	31	0	4	7	0	0	30	B	0	0	0	0
0060	05	LAS CHOZAS (NUCLEO)	28	0	6	10	0	0	30	B	0	0	0	0
0060	07	CAÑADA ARADA (NUCLEO)	13	13	9	21	0	0	30	B	0	0	0	0
<b>TOTAL NÚCLEO</b>			<b>1.312</b>	<b>23</b>	<b>624</b>	<b>1.013</b>	<b>0</b>	<b>0</b>			<b>0</b>	<b>0</b>	<b>0</b>	<b>0</b>
<b>TOTAL DISEMINADO</b>			<b>0</b>	<b>0</b>	<b>0</b>	<b>0</b>	<b>0</b>	<b>0</b>			<b>0</b>	<b>134</b>	<b>50</b>	<b>136</b>
<b>TOTAL MUNICIPIO</b>			<b>1.312</b>	<b>23</b>	<b>624</b>	<b>1.013</b>	<b>0</b>	<b>0</b>			<b>0</b>	<b>134</b>	<b>50</b>	<b>136</b>

		<b>ENCUESTA DE INFRAESTRUCTURA Y EQUIPAMIENTOS LOCALES- 2010</b>					
		<b>DIPUTACIÓN PROVINCIAL DE JAÉN</b>					
<b>MUNICIPIO:</b>		<b>ARROYO DEL OJANCO</b>					
<b>Provincia:</b>	<b>23</b>	<b>Isla:</b>		<b>Municipio</b>	<b>905</b>		




### CUADRO 23

#### 6. ABASTECIMIENTO DE AGUA

##### 6.3 Abastecimiento autónomo de agua

##### 6.3.1 Núcleos de población encuestados 4

Núcleo de Población			ÁMBITO DEL ABASTECIMIENTO AUTÓNOMO			DÉFICIT DE POTABILIZACIÓN DEL ABASTECIMIENTO AUTÓNOMO			FUENTES NO CONECTADAS A LA RED DE DISTRIBUCION		DOTACION ABASTECIMIENTO AUTÓNOMO
			Viviendas	Población (hab)		Viviendas	Población (hab)		Con tratamiento	Sin tratamiento	Disponibilidad
			nº	Residente	Estacional	nº	Residente	Estacional	nº	CI	CI
0001	01	ARROYO DEL OJANCO (NUCLEO)	0	0	0	0	0	0	0	0	NO
0060	02	GUIJALBAS (NUCLEO)	0	0	0	0	0	0	1	0	NO
0060	05	LAS CHOZAS (NUCLEO)	0	0	0	0	0	0	1	0	NO
0060	07	CAÑADA ARADA (NUCLEO)	0	0	0	0	0	0	1	0	NO
<b>TOTAL NÚCLEO</b>			<b>0</b>	<b>0</b>	<b>0</b>	<b>0</b>	<b>0</b>	<b>0</b>	<b>3</b>	<b>0</b>	
<b>TOTAL DISEMINADO</b>			134	50	136	0	0	0	0	0	
<b>TOTAL MUNICIPIO</b>			<b>134</b>	<b>50</b>	<b>136</b>	<b>0</b>	<b>0</b>	<b>0</b>	<b>3</b>	<b>0</b>	

		<b>ENCUESTA DE INFRAESTRUCTURA Y EQUIPAMIENTOS LOCALES- 2010</b>					
		<b>DIPUTACIÓN PROVINCIAL DE JAÉN</b>					
		<b>MUNICIPIO:</b>		<b>ARROYO DEL OJANCO</b>			
		<b>Provincia:</b>	<b>23</b>	<b>Isla:</b>		<b>Municipio</b>	<b>905</b>




**CUADRO 25**

**7. SANEAMIENTO Y DEPURACIÓN**

**7.1 Sistema de saneamiento.**

**7.1.2 Identificación de los colectores generales que dan servicio a los núcleos de población del municipio encuestado.**

NÚCLEO DE POBLACIÓN					CÓDIGO DE IDENTIFICACIÓN			
Provincia	Municipio	Entidad	Núcleo	NOMBRE	Colector	Provincia	Municipio	Nº de Orden
					CI			
23	905	0001	01	ARROYO DEL OJANCO (NUCLEO)	CL	23	905	001
23	905	0001	01	ARROYO DEL OJANCO (NUCLEO)	CL	23	905	002
23	905	0001	01	ARROYO DEL OJANCO (NUCLEO)	CL	23	905	003

	<b>ENCUESTA DE INFRAESTRUCTURA Y EQUIPAMIENTOS LOCALES- 2010</b>					
	<b>DIPUTACIÓN PROVINCIAL DE JAÉN</b>					
	<b>MUNICIPIO:</b>	<b>ARROYO DEL OJANCO</b>				
	<b>Provincia:</b>	<b>23</b>	<b>Isla:</b>		<b>Municipio</b>	<b>905</b>




**CUADRO 26**


**7. SANEAMIENTO Y DEPURACIÓN**

**7.1 Sistema de saneamiento.**

**7.1.3 Identificación de los colectores generales en el municipio encuestado.**

CÓDIGO DE IDENTIFICACIÓN			
Colector	Provincia	Municipio	Nº de Orden
Cl			
CL	23	905	001
CL	23	905	002
CL	23	905	003

	<b>ENCUESTA DE INFRAESTRUCTURA Y EQUIPAMIENTOS LOCALES- 2010</b>				
	<b>DIPUTACIÓN PROVINCIAL DE JAÉN</b>				
	<b>MUNICIPIO:</b>				
	<b>Provincia:</b>		<b>Isla:</b>		<b>Municipio</b>




**CUADRO 27**

**7. SANEAMIENTO Y DEPURACIÓN**

**7.1 Sistema de saneamiento.**

**7.1.4 Identificación de los colectores generales encuestados, ubicados en municipios mayores de 50.000 habitantes.**

CÓDIGO DE IDENTIFICACIÓN			
Colector	Provincia	Municipio	Nº de Orden
CI			

		<b>ENCUESTA DE INFRAESTRUCTURA Y EQUIPAMIENTOS LOCALES- 2010</b>					
		<b>DIPUTACIÓN PROVINCIAL DE JAÉN</b>					
<b>MUNICIPIO:</b>		<b>ARROYO DEL OJANCO</b>					
<b>Provincia:</b>	<b>23</b>	<b>Isla:</b>		<b>Municipio</b>	<b>905</b>		



**CUADRO 28**

**7. SANEAMIENTO Y DEPURACIÓN.**

**7.1 Sistema de Saneamiento.**


**7.1.5 Tramos de colectores generales en el municipio encuestado.**

CÓDIGO DE IDENTIFICACIÓN				CARACTERÍSTICAS DE LOS COLECTORES GENERALES					
Clave	Provincia	Municipio	Nº	Tipo de material	Sistema de transporte	Estado	Titular	Gestión	Longitud
				CI	CI	CI	CI	CI	m
CL	23	905	001	HO	GR	M	MU	MU	511
CL	23	905	002	PC	GR	B	MU	MU	901
CL	23	905	003	HO	GR	B	MU	MU	620
CL	23	905	003	PC	GR	B	MU	MU	109
<b>TOTAL MUNICIPIO</b>									<b>2.141</b>



**ENCUESTA DE INFRAESTRUCTURA Y EQUIPAMIENTOS LOCALES- 2010****DIPUTACIÓN PROVINCIAL DE JAÉN****MUNICIPIO:****ARROYO DEL OJANCO****Provincia:****23****Isla:****Municipio****905****CUADRO 30****7. SANEAMIENTO Y DEPURACIÓN****7.1 Sistema de saneamiento.****7.1.7 Identificación de los EMISARIOS que dan servicio a los núcleos de población del municipio encuestado.**

NÚCLEO DE POBLACIÓN						CÓDIGO DE IDENTIFICACIÓN DE LOS EMISARIOS			
						Emisario	Provincia	Municipio	Nº de Orden
Clave	Provincia	Municipio	Entidad	Núcleo	Denominación	CI			
EM	23	905	0001	01	ARROYO DEL OJANCO (NUCLEO)	EM	23	905	001
EM	23	905	0060	02	GUIJALBAS (NUCLEO)	EM	23	905	003
EM	23	905	0060	02	GUIJALBAS (NUCLEO)	EM	23	905	004
EM	23	905	0060	05	LAS CHOZAS (NUCLEO)	EM	23	905	002

	<b>ENCUESTA DE INFRAESTRUCTURA Y EQUIPAMIENTOS LOCALES- 2010</b>					
	<b>DIPUTACIÓN PROVINCIAL DE JAÉN</b>					
	<b>MUNICIPIO:</b>					
	<b>Provincia:</b>		<b>Isla:</b>		<b>Municipio</b>	



**CUADRO 32**

**7. SANEAMIENTO Y DEPURACIÓN**

**7.1 Sistema de saneamiento.**

**7.1.9 Identificación de los EMISARIOS, ubicados en municipios mayores de 50.000 habitantes.**

CÓDIGO DE IDENTIFICACIÓN				PUNTO DE VERTIDO		DISTANCIA
				Tipo de vertido	Zona de vertido	
Clave	Provincia	Municipio	Nº	CI	CI	

	<b>ENCUESTA DE INFRAESTRUCTURA Y EQUIPAMIENTOS LOCALES- 2010</b>						
	<b>DIPUTACIÓN PROVINCIAL DE JAÉN</b>						
	<b>MUNICIPIO:</b>		<b>ARROYO DEL OJANCO</b>				
	<b>Provincia:</b>	<b>23</b>	<b>Isla:</b>		<b>Municipio</b>	<b>905</b>	

**CUADRO 33**

**7. SANEAMIENTO Y DEPURACIÓN**

**7.1 Sistema de saneamiento.**

**7.1.10 Características de los tramos de emisarios en el municipio encuestado.**

CÓDIGO DE IDENTIFICACIÓN				CARACTERÍSTICAS DE LOS TRAMOS DE EMISARIOS			
				Tipo de material	Estado	Longitud del tramo	
						Terrestre	Marítima
Clave	Provincia	Municipio	Nº	CI	CI	m	m
EM	23	905	001	PC	B	651	0
EM	23	905	001	HO	B	281	0
EM	23	905	002	HO	R	92	0
EM	23	905	003	PC	B	175	0
EM	23	905	004	PC	B	85	0
EM	23	905	004	HO	M	116	0
<b>TOTAL MUNICIPIO</b>						<b>1.400</b>	<b>0</b>

	<b>ENCUESTA DE INFRAESTRUCTURA Y EQUIPAMIENTOS LOCALES- 2010</b>				
	<b>DIPUTACIÓN PROVINCIAL DE JAÉN</b>				
	<b>MUNICIPIO:</b>				
	<b>Provincia:</b>		<b>Isla:</b>		<b>Municipio</b>



**CUADRO 34**

**7. SANEAMIENTO Y DEPURACIÓN**

**7.1 Sistema de saneamiento.**

**7.1.11 Características de los tramos de emisarios encuestados, ubicados en municipios mayores de 50.000 habitante**

CÓDIGO DE IDENTIFICACIÓN				CARACTERÍSTICAS DE LOS TRAMOS DE EMISARIOS			
				Tipo de material	Estado	Longitud del tramo	
						Terrestre	Marítima
Clave	Provincia	Municipio	Nº	CI	CI	m	m
<b>TOTAL MUNICIPIO</b>						<b>#Error</b>	<b>#Error</b>

**ENCUESTA DE INFRAESTRUCTURA Y EQUIPAMIENTOS LOCALES- 2010**



**DIPUTACIÓN PROVINCIAL DE JAÉN**

**MUNICIPIO:** **ARROYO DEL OJANCO**

**Provincia:** **23**      **Isla:**      **Municipio**      **905**




**CUADRO 35**  
**7. SANEAMIENTO Y DEPURACIÓN**

**7.1 Sistema de saneamiento.**

**7.1.12. Características del servicio de alcantarillado**

**7.1.12.1. Nucleos de poblacion encuestados. 5**

Núcleo de Población			ELEMENTOS ACCESORIOS				CARACTERÍSTICAS DEL SERVICIO			DÉFICIT DE ALCANTARILLADO				CAUDAL m3/año				
			Pozos	Sumideros	Aliviadero		Calidad	Viviendas con servicio		Longitud red	Viviendas afectadas	Población afectada		Desagüe	Tratado	Reutilizado		
					Con acumulac.	Sin Acumulac.		Conect.	No conect.			Residente	Estacional			Urbano	Rústico	Industrial
			CI	CI	CI	CI	CI	nº	nº	m	nº	nº	nº					
0001	01	ARROYO DEL OJANCO (NUCL	IN	IN	NO	SI	R	1.240	10	0	0	0	0	295.780	295.780	0	0	0
0060	02	GUIJALBAS (NUCLEO)	IN	IN	NO	NO	R	31	0	0	0	0	0	2.152	0	0	0	0
0060	05	LAS CHOZAS (NUCLEO)	IN	IN	NO	NO	R	28	0	0	0	0	0	3.256	0	0	0	0
0060	07	CAÑADA ARADA (NUCLEO)	NO	NO	NO	NO	NO	0	0	0	0	0	0	5.933	0	0	0	0
<b>TOTAL NÚCLEO</b>								<b>1.299</b>	<b>10</b>	<b>0</b>	<b>0</b>	<b>0</b>	<b>0</b>	<b>307.121</b>	<b>295.780</b>	<b>0</b>	<b>0</b>	<b>0</b>
<b>TOTAL DISEMINADO</b>								0	0	0	134	50	136	0	0			
<b>TOTAL MUNICIPIO</b>								<b>1.299</b>	<b>10</b>	<b>0</b>	<b>134</b>	<b>50</b>	<b>136</b>	<b>307.121</b>	<b>295.780</b>	<b>0</b>	<b>0</b>	<b>0</b>

		<b>ENCUESTA DE INFRAESTRUCTURA Y EQUIPAMIENTOS LOCALES- 2010</b>			
		<b>DIPUTACIÓN PROVINCIAL DE JAÉN</b>			
<b>MUNICIPIO:</b>		<b>ARROYO DEL OJANCO</b>			
<b>Provincia:</b>	<b>23</b>	<b>Isla:</b>		<b>Municipio</b>	<b>905</b>



**CUADRO 36**

**7. SANEAMIENTO Y DEPURACIÓN**

**7.2 Depuración.**

**7.2.1 Identificación de los Sistemas de depuración que dan servicio a los núcleos de población del municipio encuestado.**

NÚCLEO DE POBLACIÓN					CÓDIGO DE IDENTIFICACIÓN DEL SISTEMA DE DEPURACIÓN			
Provincia	Municipio	Entidad	Núcleo	Núcleo	EDAR	Provincia	Municipio	Núcleo
23	905	0001	01	ARROYO DEL OJANCO (NUCLEO)	ED	23	905	001









**ENCUESTA DE INFRAESTRUCTURA Y EQUIPAMIENTOS LOCALES- 2010**

**DIPUTACIÓN PROVINCIAL DE JAÉN**


**MUNICIPIO: ARROYO DEL OJANCO**

**Provincia: 23 Isla: Municipio 905**



**CUADRO 41**  
**7. SANEAMIENTO Y DEPURACIÓN**  
**7.3 Saneamiento autónomo.**

Núcleo de Población					TIPO DE SANEAMIENTO AUTONOMO	ESTADO	ADECUACIÓN	ÁMBITO DEL SANEAMIENTO AUTÓNOMO			DÉFICIT DEL SERVICIO DE SANEAMIENTO AUTÓNOMO		
								Viviendas	Población (hab)		Viviendas	Población (hab)	
CI	CI	CI	nº	Residente	Estacional	nº	Residente	Estacional					
23	905	0060	07	CAÑADA ARADA (NUCLEO)	PN	M	IN	26	45	80	26	45	80
<b>TOTAL NÚCLEO</b>								<b>26</b>	<b>45</b>	<b>80</b>	<b>26</b>	<b>45</b>	<b>80</b>
<b>TOTAL DISEMINADO</b>								134	50	136	0	0	0
<b>TOTAL MUNICIPIO</b>								<b>160</b>	<b>95</b>	<b>216</b>	<b>26</b>	<b>45</b>	<b>80</b>

		<b>ENCUESTA DE INFRAESTRUCTURA Y EQUIPAMIENTOS LOCALES- 2010</b>					
		<b>DIPUTACIÓN PROVINCIAL DE JAÉN</b>					
<b>MUNICIPIO:</b>		<b>ARROYO DEL OJANCO</b>					
<b>Provincia:</b>	<b>23</b>	<b>Isla:</b>		<b>Municipio</b>	<b>905</b>		



**CUADRO 42**

**8. RECOGIDA Y ELIMINACION DE RESIDUOS URBANOS.**

**8.1 Recogida de residuos urbanos.**

Núcleo de Población			RECOGIDA DE RESIDUOS URBANOS					
			Tipo de recogida	Gestión	Periodicidad	Calidad	Producción	Contenedores
			CI	CI	CI	CI	Tm	nº
0001	01	ARROYO DEL OJANCO (NUCLEO)	PA	CON	QU	AD	150	21
0001	01	ARROYO DEL OJANCO (NUCLEO)	PI	CON	OT	AD	27	14
0001	01	ARROYO DEL OJANCO (NUCLEO)	PL	CON	QU	AD	82	20
0001	01	ARROYO DEL OJANCO (NUCLEO)	RN	CON	DI	AD	793	69
0001	01	ARROYO DEL OJANCO (NUCLEO)	VI	CON	QU	AD	314	15
0060	02	GUIJALBAS (NUCLEO)	RN	CON	DI	IN	7	3
0060	05	LAS CHOZAS (NUCLEO)	RN	CON	DI	IN	11	3
0060	07	CAÑADA ARADA (NUCLEO)	RN	CON	DI	IN	20	1
<b>TOTAL NÚCLEO</b>							<b>1.404</b>	<b>146</b>
<b>TOTAL DISEMINADO</b>							29	6
<b>TOTAL MUNICIPIO</b>							<b>1.433</b>	<b>152</b>



**ENCUESTA DE INFRAESTRUCTURA Y EQUIPAMIENTOS LOCALES- 2010**

**DIPUTACIÓN PROVINCIAL DE JAÉN**

**MUNICIPIO: ARROYO DEL OJANCO**

**Provincia: 23 Isla: Municipio 905**



**CUADRO 43**

**8. RECOGIDA Y ELIMINACION DE RESIDUOS URBANOS.**

**8.2 Núcleos sin recogida de residuos urbanos. Limpieza de calles.**

**8.2.1 Núcleos de población encuestados.**

Núcleo de Población			ÁMBITO SIN SERVICIO			LIMPIEZA DE CALLES	
			Viviendas afectadas nº	Población afectada		Servicio	Plantilla
				Residente	Estacional	Cl	nº
0001	01	ARROYO DEL OJANCO (NUCLEO)	0	0	0	SI	1
0060	02	GUIJALBAS (NUCLEO)	0	0	0	SI	1
0060	05	LAS CHOZAS (NUCLEO)	0	0	0	SI	1
0060	07	CAÑADA ARADA (NUCLEO)	0	0	0	SI	1
<b>TOTAL NÚCLEO</b>			<b>0</b>	<b>0</b>	<b>0</b>		<b>4</b>
<b>TOTAL DISEMINADO</b>			<b>0</b>	<b>0</b>	<b>0</b>		<b>1</b>
<b>TOTAL MUNICIPIO</b>			<b>0</b>	<b>0</b>	<b>0</b>		<b>5</b>

	<b>ENCUESTA DE INFRAESTRUCTURA Y EQUIPAMIENTOS LOCALES- 2010</b>					
	<b>DIPUTACIÓN PROVINCIAL DE JAÉN</b>					
	<b>MUNICIPIO:</b>		<b>ARROYO DEL OJANCO</b>			
	<b>Provincia:</b>	<b>23</b>	<b>Isla:</b>		<b>Municipio</b>	<b>905</b>



**CUADRO 44**

**8. RECOGIDA Y ELIMINACION DE RESIDUOS URBANOS.**

**8.3 Vertederos. (Instalaciones de eliminación y tratamiento de residuos).**

**8.3.1 Identificación de los vertederos que dan servicio a los núcleos de población del municipio encuestado.**

Núcleo de Población			CÓDIGO DE IDENTIFICACIÓN			
			Vertedero	Provincia	Municipio	Nº de orden
			CI			
0001	01	ARROYO DEL OJANCO (NUCLEO)	VC	23	029	001
0060	02	GUIJALBAS (NUCLEO)	VC	23	029	001
0060	05	LAS CHOZAS (NUCLEO)	VC	23	029	001



**ENCUESTA DE INFRAESTRUCTURA Y EQUIPAMIENTOS LOCALES- 2010**

**DIPUTACIÓN PROVINCIAL DE JAÉN**

**MUNICIPIO:**

**Provincia:**

**Isla:**

**Municipio**



**CUADRO 45**

**8. RECOGIDA Y ELIMINACION DE RESIDUOS URBANOS**

**8.3 Vertederos (Instalaciones de eliminación y tratamiento de residuos)**

**8.3.2 Características de las Instalaciones.**

CODIGO DE IDENTIFICACION				Tipo	Titular	Gestión	PROBLEMAS EXISTENTES								CAPACIDAD			ESTADO	VIDA UTIL	CATEGORIA	ACTIVIDAD			
Tipo	Provincia	Municipio	Nº				OI	Hu	Ca	Ri	Fi	Iv	Fa	Sa	In	Ot	Total					Ampl.	Transformac.	
							Cl	Cl	Cl	Cl	Cl	Cl	Cl	Cl	Cl	Cl	Cl					m3	% Ocupa	Cl
<b>TOTAL MUNICIPIO</b>																	#Error		#Error					



**ENCUESTA DE INFRAESTRUCTURA Y EQUIPAMIENTOS LOCALES- 2010**

**DIPUTACIÓN PROVINCIAL DE JAÉN**

**MUNICIPIO:**

**Provincia:**

**Isla:**

**Municipio**



**CUADRO 46**

**8. RECOGIDA Y ELIMINACION DE RESIDUOS URBANOS**

**8.3 Vertederos (Instalaciones de eliminación y tratamiento de residuos)**

**8.3.3 Características de las Instalaciones encuestadas, ubicadas en municipios mayores de 50.000 habitant**

CODIGO DE IDENTIFICACION				Tipo	Titular	Gestión	PROBLEMAS EXISTENTES								CAPACIDAD			ESTADO	VIDA UTIL	CATEGORIA	ACTIVIDAD		
Tipo	Provincia	Municipio	Nº				OI	Hu	Ca	Ri	Fi	Iv	Fa	Sa	In	Ot	Total					Ampl.	Transformac.
				CI	CI	CI	CI	CI	CI	CI	CI	CI	CI	CI	m3	% Ocupa	CI	Tm/año	CI	nº	nº	nº	
<b>TOTAL MUNICIPIO</b>																#Error			#Error				



**ENCUESTA DE INFRAESTRUCTURA Y EQUIPAMIENTOS LOCALES- 2010**

**DIPUTACIÓN PROVINCIAL DE JAÉN**

**MUNICIPIO: ARROYO DEL OJANCO**

**Provincia: 23 Isla: Municipio 905**



**CUADRO 47  
9. ALUMBRADO PUBLICO**

NÚCLEO DE POBLACIÓN					AHORRO ENERGÉTICO		CALIDAD	Potencia Instalada	Puntos de luz
Provincia	Municipio	Entidad	Núcleo	Denominación	Rfi	Rfi	Cl	Kw	nº
23	905	0001	01	ARROYO DEL OJANCO (NUCLEO)	SI	NO	M	146	766
23	905	0060	02	GUIJALBAS (NUCLEO)	SI	NO	M	4	31
23	905	0060	05	LAS CHOZAS (NUCLEO)	SI	NO	M	1	10
23	905	0060	07	CAÑADA ARADA (NUCLEO)	SI	NO	M	1	11
<b>TOTAL NÚCLEO</b>									<b>818</b>
<b>TOTAL DISEMINADO</b>									<b>0</b>
<b>TOTAL MUNICIPIO</b>									<b>818</b>

## ENCUESTA DE INFRAESTRUCTURA Y EQUIPAMIENTOS LOCALES- 2010

DIPUTACIÓN PROVINCIAL DE JAÉN

MUNICIPIO:

ARROYO DEL OJANCO

Provincia:

23

Isla:

Municipio

905



## CUADRO 48

## 10. OTRAS INFORMACIONES MUNICIPALES

NÚCLEO DE POBLACIÓN					RECEPCIÓN TV		TELEFONÍA MOVIL		CORREO	BANDA ANCHA						CAPI	CALIDAD SUMIN. ENERGÍA		ALUMBR.PÚBLICO AMB.SIN SERV.	
Provincia	Municipio	Entidad	Núcleo	Denominación	Antena	Cable	Gsm	Umts		Rd	Xd	Wi	Ca	Rb	St		Electr.	Gas	Viv afec	Long calle
					CI	CI	CI	CI	CI	CI	CI	CI	CI	CI	CI	CI	CI	nº	m	
23	905	0001	01	ARROYO DEL OJANCO (NUCLEO)	R	C	R	C	DI	NO	SI	SI	NO	NO	NO	SI	B	C	0	0
23	905	0060	02	GUIJALBAS (NUCLEO)	R	C	C	C	NO	NO	NO	NO	NO	NO	NO	R	C	15	150	
23	905	0060	05	LAS CHOZAS (NUCLEO)	R	C	C	C	NO	NO	NO	NO	NO	NO	NO	R	C	14	140	
23	905	0060	07	CAÑADA ARADA (NUCLEO)	R	C	C	C	NO	NO	NO	NO	NO	NO	NO	R	C	13	130	
<b>TOTAL NÚCLEO</b>																		<b>42</b>	<b>420</b>	
<b>TOTAL DISEMINADO</b>																			134	0
<b>TOTAL MUNICIPIO</b>																			<b>176</b>	<b>420</b>

## ENCUESTA DE INFRAESTRUCTURA Y EQUIPAMIENTOS LOCALES- 2010

DIPUTACIÓN PROVINCIAL DE JAÉN

MUNICIPIO:

ARROYO DEL OJANCO

Provincia:

23

Isla:

Municipio

905



## CUADRO 48

## 10. OTRAS INFORMACIONES MUNICIPALES

NÚCLEO DE POBLACIÓN					RECEPCIÓN TV		TELEFONÍA MOVIL		CORREO	BANDA ANCHA						CAPI	CALIDAD SUMIN. ENERGÍA		ALUMBR.PÚBLICO AMB.SIN SERV.	
Provincia	Municipio	Entidad	Núcleo	Denominación	Antena	Cable	Gsm	Umts		Rd	Xd	Wi	Ca	Rb	St		Electr.	Gas	Viv afec	Long calle
					CI	CI	CI	CI	CI	CI	CI	CI	CI	CI	CI	CI	nº	m		



**ENCUESTA DE INFRAESTRUCTURA Y EQUIPAMIENTOS LOCALES- 2010**

**DIPUTACIÓN PROVINCIAL DE JAÉN**

**MUNICIPIO: ARROYO DEL OJANCO**

**Provincia: 23 Isla: Municipio 905**



**CUADRO 49**

**11. INSTALACIONES DEPORTIVAS DE USO PÚBLICO**

**11.1 Características de las Instalaciones.**

CÓDIGO DE IDENTIFICACIÓN				NOMBRE DE LA INSTALACIÓN	CARACTERÍSTICAS							
Tipo	Provincia	Municipio	Nº Orden		Tipo	Titular	Gestión	Superficie (m2)			Sin Barreras Arquitectónicas	Estado
					CI	CI	CI	Cubierta	Aire Libre	Solar	CI	
TJ	23	905	001	Campo de Futbol	TJ	MU	MU	198	7.202	7.400	SI	B
PP	23	905	002	Pista Polideportiva Centro de ESO	PP	CA	CA	0	800	800	SI	B
PI	23	905	003	Piscina Municipal	PI	MU	MU	100	3.530	3.630	SI	R
PP	23	905	004	Pista Polideportiva CP. Francisco Vilchez	PP	MU	MU	0	875	875	SI	B
<b>TOTAL MUNICIPIO</b>								<b>298</b>	<b>12.407</b>	<b>12.705</b>		

**ENCUESTA DE INFRAESTRUCTURA Y EQUIPAMIENTOS LOCALES- 2010**

DIPUTACIÓN PROVINCIAL DE JAÉN

**MUNICIPIO:****ARROYO DEL OJANCO****Provincia:****23****Isla:****Municipio****905****CUADRO 50****12. INSTALACIONES DEPORTIVAS DE USO PÚBLICO****12.2 Tipos de deportes de las Instalaciones.**

CÓDIGO DE IDENTIFICACIÓN				NOMBRE DE LA INSTALACIÓN	Tipo de deporte
Clave	Provincia	Municipio	Nº Orden		CI
ID	23	905	001	Campo de Futbol	BC
ID	23	905	001	Campo de Futbol	FB
ID	23	905	001	Campo de Futbol	TE
ID	23	905	002	Pista Polideportiva Centro de ESO	BC
ID	23	905	002	Pista Polideportiva Centro de ESO	BM
ID	23	905	002	Pista Polideportiva Centro de ESO	OT
ID	23	905	003	Piscina Municipal	NA
ID	23	905	004	Pista Polideportiva CP. Francisco Vilchez	BC
ID	23	905	004	Pista Polideportiva CP. Francisco Vilchez	BM
ID	23	905	004	Pista Polideportiva CP. Francisco Vilchez	BV
ID	23	905	004	Pista Polideportiva CP. Francisco Vilchez	TE

**ENCUESTA DE INFRAESTRUCTURA Y EQUIPAMIENTOS LOCALES- 2010**

DIPUTACIÓN PROVINCIAL DE JAÉN

**MUNICIPIO:****ARROYO DEL OJANCO****Provincia:****23****Isla:****Municipio****905****CUADRO 52****12. OTRAS INSTALACIONES PÚBLICAS.****12.1 Centros Culturales y de Esparcimiento.****12.1.2 Superficie de los Usos de los Centros.**

CÓDIGO DE IDENTIFICACIÓN			NOMBRE DEL CENTRO	USO	SUPERFICIE CUBIERTA
Provin-cia	Muni-cipio	Nº Orden		Cl	m2
23	905	001	Casa Cultura	OT	500
23	905	002	Hogar del Pensionista	PN	120
<b>TOTAL MUNICIPIO</b>					<b>620</b>





**ENCUESTA DE INFRAESTRUCTURA Y EQUIPAMIENTOS LOCALES- 2010**

**DIPUTACIÓN PROVINCIAL DE JAÉN**

**MUNICIPIO:**

**Provincia:**

**Isla:**

**Municipio**



**CUADRO 54**

**13. LONJAS, MERCADOS Y RECINTOS FERIALES.**

CÓDIGO DE IDENTIFICACIÓN				NÚCLEO DE POBLACIÓN	NOMBRE DEL EQUIPAMIENTO	TIPO	TITULAR	GESTIÓN	SUPERFICIE (m2)			Sin Barreras Arquitectónicas	ESTADO
Clave	Provincia	Municipio	Nº Orden						Cubierta	Aire Libre	Solar		
					CI	CI	CI	CI				CI	CI
<b>TOTAL MUNICIPIO</b>									<b>#Error</b>	<b>#Error</b>	<b>#Error</b>		




	<b>ENCUESTA DE INFRAESTRUCTURA Y EQUIPAMIENTOS LOCALES- 2010</b>				
	<b>DIPUTACIÓN PROVINCIAL DE JAÉN</b>				
	<b>MUNICIPIO:</b>		<b>ARROYO DEL OJANCO</b>		
	<b>Provincia:</b>	<b>23</b>	<b>Isla:</b>		<b>Municipio</b>



**CUADRO 56**  
**15. CEMENTERIOS**


CÓDIGO DE IDENTIFICACIÓN				NÚCLEO DE POBLACIÓN	NOMBRE DEL CEMENTERIO	TITULAR	DISTANCIA AL NÚCLEO	ESTADO DE ACCESO	CAPILLA	DEPÓSITO	AMPLIACIÓN	GRADO DE SATURACIÓN	SUPERFICIE TOTAL	Sin Barreras Arquitectónicas	CREMATORIO
Clave	Provincia	Municipio	Nº Orden			CI	Km	CI	CI	CI	CI	CI	%	m2	CI
CE	23	905	001		Cementerio de Arroyo del Ojanc	MU	1,2	B	MO	NO	SI	98	4.912	SI	NO
<b>TOTAL MUNICIPIO</b>													<b>4.912</b>		

	<b>ENCUESTA DE INFRAESTRUCTURA Y EQUIPAMIENTOS LOCALES- 2010</b>				
	<b>DIPUTACIÓN PROVINCIAL DE JAÉN</b>				
	<b>MUNICIPIO:</b>				
	<b>Provincia:</b>		<b>Isla:</b>		<b>Municipio</b>



**CUADRO 57**  
**16. TANATORIOS**

CÓDIGO DE IDENTIFICACIÓN				NÚCLEO DE POBLACIÓN	NOMBRE DEL TANATORIO	TITULAR	GESTIÓN	CARACTERÍSTICAS					
Clave	Provincia	Municipio	Nº Orden					Superficie (m2)			Salas	Sin Barreras Arquitectonicas	Estado
								Cubierta	Aire libre	Solar	nº	CI	CI
<b>TOTAL MUNICIPIO</b>								<b>#Error</b>	<b>#Error</b>	<b>#Error</b>	<b>#Error</b>		

	<b>ENCUESTA DE INFRAESTRUCTURA Y EQUIPAMIENTOS LOCALES- 2010</b>											
	<b>DIPUTACIÓN PROVINCIAL DE JAÉN</b>											
	<b>MUNICIPIO:</b>			<b>ARROYO DEL OJANCO</b>								
	<b>Provincia:</b>		<b>23</b>	<b>Isla:</b>			<b>Municipio</b>		<b>905</b>			



**DIPUTACIÓN DE JAÉN**

**CUADRO 58**  
**17. CENTROS SANITARIOS**



CÓDIGO DE IDENTIFICACIÓN				NÚCLEO DE POBLACIÓN	NOMBRE DEL CENTRO	TIPO	TITULAR	GESTIÓN	SUPERFICIE (m2)			UCI	CAMAS	Sin Barreras Arquitectónicas	ESTADO
Clave	Provincia	Municipio	Nº Orden						CI	CI	CI				
SA	23	905	001	ARROYO DEL OJANCO (NUCLEO)	Consultorio Medico	CLO	MUN	SAS	220	420	640	NO	0	SI	B
<b>TOTAL MUNICIPIO</b>									<b>220</b>	<b>420</b>	<b>640</b>				

	<b>ENCUESTA DE INFRAESTRUCTURA Y EQUIPAMIENTOS LOCALES- 2010</b>										
	<b>DIPUTACIÓN PROVINCIAL DE JAÉN</b>										
	<b>MUNICIPIO:</b>		<b>ARROYO DEL OJANCO</b>								
	<b>Provincia:</b>	<b>23</b>	<b>Isla:</b>		<b>Municipio</b>	<b>905</b>					



**CUADRO 59**  
**18. CENTROS ASISTENCIALES**

CÓDIGO DE IDENTIFICACIÓN				NÚCLEO DE POBLACIÓN	NOMBRE DEL CENTRO	TIPO	TITULAR	GESTIÓN	PLAZAS	SUPERFICIE (m2)			Sin Barreras Arquitectónicas	ESTADO
Clave	Provincia	Municipio	Nº Orden							CI	CI	Km		
AS	23	905	001	ARROYO DEL OJANCO (NUCL	Guarderia Municipal	GI	MU	MU	90	300	0	300	SI	R
AS	23	905	002	ARROYO DEL OJANCO (NUCL	Residencia Personas Mayores	RA	MU	MU	40	1.000	1.970	2.970	SI	E
<b>TOTAL MUNICIPIO</b>														
									<b>130</b>	<b>1.300</b>	<b>1.970</b>	<b>3.270</b>		


	<b>ENCUESTA DE INFRAESTRUCTURA Y EQUIPAMIENTOS LOCALES- 2010</b>						
	<b>DIPUTACIÓN PROVINCIAL DE JAÉN</b>						
	<b>MUNICIPIO:</b>		<b>ARROYO DEL OJANCO</b>				
	<b>Provincia:</b>	<b>23</b>	<b>Isla:</b>		<b>Municipio</b>	<b>905</b>	

**CUADRO 60**

**19 CENTROS DE ENSEÑANZA**

**19.1. Características de los Centros.**

CÓDIGO DE IDENTIFICACIÓN				NÚCLEO DE POBLACIÓN	NOMBRE DEL CENTRO	Ámbito	Titular	SUPERFICIE (m2)			Sin Barreras Arquitectónicas	ESTADO
Clave	Provincia	Municipio	Nº Orden					Cl	Cl	Cubierta		
EN	23	905	002			ARROYO DEL OJANCO (NUCL	CP. Francisco Vilchez	L	CE	1.000	4.400	5.400
EN	23	905	001	ARROYO DEL OJANCO (NUCL	IES. Fuente Buena	L	CE	3.600	3.840	7.440	SI	B
<b>TOTAL MUNICIPIO</b>								<b>4.600</b>	<b>8.240</b>	<b>12.840</b>		

	<b>ENCUESTA DE INFRAESTRUCTURA Y EQUIPAMIENTOS LOCALES- 2010</b>				
	<b>DIPUTACIÓN PROVINCIAL DE JAÉN</b>				
	<b>MUNICIPIO:</b>		<b>ARROYO DEL OJANCO</b>		
	<b>Provincia:</b>	<b>23</b>	<b>Isla:</b>		<b>Municipio</b>





**CUADRO 61**

**19 CENTROS DE ENSEÑANZA**

**19.2. Niveles de enseñanza de los Centros.**

CÓDIGO DE IDENTIFICACIÓN				NÚCLEO DE POBLACIÓN	NOMBRE DEL CENTRO	Nivel	CENTROS NO UNIVERSITARIOS		
Clave	Provincia	Municipio	Nº Orden				Cl	Unidades	Plazas
EN	23	905	001	ARROYO DEL OJANCO (NUCL	IES. Fuente Buena	ESO	6	150	107
EN	23	905	002	ARROYO DEL OJANCO (NUCL	CP. Francisco Vilchez	ESP	1	10	4
EN	23	905	002	ARROYO DEL OJANCO (NUCL	CP. Francisco Vilchez	INF	3	75	54
EN	23	905	002	ARROYO DEL OJANCO (NUCL	CP. Francisco Vilchez	PRI	10	250	161
<b>TOTAL MUNICIPIO</b>							<b>20</b>	<b>485</b>	<b>326</b>




		<b>ENCUESTA DE INFRAESTRUCTURA Y EQUIPAMIENTOS LOCALES- 2010</b>				
<b>DIPUTACIÓN PROVINCIAL DE JAÉN</b>						
<b>MUNICIPIO:</b>		<b>ARROYO DEL OJANCO</b>				
<b>Provincia:</b>	<b>23</b>	<b>Isla:</b>		<b>Municipio</b>	<b>905</b>	

**CUADRO 63**

**21. CASAS CONSISTORIALES Y OTROS EQUIPAMIENTOS DE USO O TITULARIDAD MUNICIPAL**

**21.1 Características de los equipamientos.**

CÓDIGO DE IDENTIFICACIÓN				NÚCLEO DE POBLACIÓN	NOMBRE DEL EQUIPAMIENTO	TIPO	TITULAR	TENENCIA	SUPERFICIE (m2)			Sin Barreras Arquitectónicas	ESTADO
Clave	Provincia	Municipio	Nº Orden						CI	CI	CI		
CC	23	905	001	ARROYO DEL OJANCO (NUCLEO)	Casa Consistorial I	AY	MU	MU	140	0	140	SI	B
CC	23	905	002	ARROYO DEL OJANCO (NUCLEO)	Casa Consistorial II	AY	MU	MU	750	0	250	SI	B
CC	23	905	003	ARROYO DEL OJANCO (NUCLEO)	Antiguo Mercado de Abastos	OT	MU	MU	620	600	1.220	SI	R
<b>TOTAL MUNICIPIO</b>									<b>1.510</b>	<b>600</b>	<b>1.610</b>		

	<b>ENCUESTA DE INFRAESTRUCTURA Y EQUIPAMIENTOS LOCALES- 2010</b>				
	<b>DIPUTACIÓN PROVINCIAL DE JAÉN</b>				
	<b>MUNICIPIO:</b>		<b>ARROYO DEL OJANCO</b>		
	<b>Provincia:</b>	<b>23</b>	<b>Isla:</b>		<b>Municipio</b>




**CUADRO 64**

**21 CASAS CONSISTORIALES Y OTROS EQUIPAMIENTOS DE USO O TITULARIDAD MUNICIPAL**

**21.2 Superficies de los usos de las Casas Consistoriales y otros equipamientos.**

CÓDIGO DE IDENTIFICACIÓN				NÚCLEO DE POBLACIÓN	NOMBRE DEL EQUIPAMIENTO	USO	SUPERFICIE CUBIERTA
Clave	Provincia	Municipio	Nº Orden			CI	m2
CC	23	905	001	ARROYO DEL OJANCO (NUCLEO)	Casa Consistorial I	AM	140
CC	23	905	002	ARROYO DEL OJANCO (NUCLEO)	Casa Consistorial II	AM	750
CC	23	905	003	ARROYO DEL OJANCO (NUCLEO)	Antiguo Mercado de Abastos	AA	200
CC	23	905	003	ARROYO DEL OJANCO (NUCLEO)	Antiguo Mercado de Abastos	SO	120
CC	23	905	003	ARROYO DEL OJANCO (NUCLEO)	Antiguo Mercado de Abastos	AS	300

	<b>ENCUESTA DE INFRAESTRUCTURA Y EQUIPAMIENTOS LOCALES- 2010</b>				
	<b>DIPUTACIÓN PROVINCIAL DE JAÉN</b>				
	<b>MUNICIPIO:</b>				
	<b>Provincia:</b>		<b>Isla:</b>		<b>Municipio</b>



**CUADRO 65**

**22. EDIFICIOS DE TITULARIDAD PUBLICA SIN USO**

CÓDIGO DE IDENTIFICACIÓN				NÚCLEO DE POBLACIÓN	NOMBRE DEL EQUIPAMIENTO	TITUL.	SUPERFICIE (m2)			ESTADO	USO ANTERIOR
Clave	Provincia	Municipio	Nº Orden				CI	Cubierta	Aire Libre		
<b>TOTAL MUNICIPIO</b>							<b>#Error</b>	<b>#Error</b>	<b>#Error</b>		

