

Encuesta de Infraestructura y Equipamientos Locales

Fase de 2010

Cuestionario

23

901

CARCHELES



ENCUESTA DE INFRAESTRUCTURA Y EQUIPAMIENTOS LOCALES- 2010

DIPUTACIÓN PROVINCIAL DE JAÉN

MUNICIPIO: CARCHELES**Provincia:** 23 **Isla:** **Municipio** 901**CUADRO 02****2. PLANEAMIENTO URBANÍSTICO**

FIGURA DE PLANEAMIENTO			Superficie Municipio	Publicación B.O.	Suelo Urbanizado	Suelo Rural	Suelo Rural Preservado
Tipo	Estado Tramitación	Denominación	Hectáreas	Fecha	Hectáreas	Hectáreas	Hectáreas
N.M	AD	MOD.NORMAS SUBSIDIARIAS	4.311,50	11/08/2008	49,69	2.717,70	1.544,11

**ENCUESTA DE INFRAESTRUCTURA Y EQUIPAMIENTOS LOCALES- 2010****DIPUTACIÓN PROVINCIAL DE JAÉN****MUNICIPIO:****CARCHELES****Provincia:****23****Isla:****Municipio****901****CUADRO 01****1. INFORMACION DEMOGRÁFICA****1.1 Población, viviendas y accesibilidad de los núcleos.****1.1.1 Núcleos de población encuestados. 1**

ent	núc	Núcleo de población	PADRON 2009	Poblacion estacional máxima	Altitud	Viviendas Familiares	Plazas Hoteleras	Plazas de Turismo Rural	Accesibilidad
0001	01	CARCHEL(NUCLEO)	214	600	780	184	0	0	NO
0002	01	CARCHELEJO(NUCLEO)	1.287	2.640	801	665	0	21	NO
TOTAL NÚCLEO			1.501	3.240		849	0	21	
TOTAL DISEMINADO			4	20		20	0	0	
TOTAL MUNICIPIO			1.505	3.260		869	0	21	

ENCUESTA DE INFRAESTRUCTURA Y EQUIPAMIENTOS LOCALES- 2010

DIPUTACIÓN PROVINCIAL DE JAÉN

MUNICIPIO: **CARCHELES**

Provincia: **23** **Isla:** **Municipio** **901**



CUADRO 03
3. OTROS SERVICIOS DEL MUNICIPIO

3.1. Municipios encuestados.

SEDE WEB MUNICIPAL			ORDENANZAS SOTERRA- MIENTO	ENERGÍAS ALTERNATIVAS								Cobertura a Telefonía Movil	TV Digital por Cable
Información general	Información turística	Gobierno electrónico		Energía eólica	KW eólica	Energía solar	KW solar	Planta Mareomotriz	KW Mareo-motriz	Otras Energías	KW Otras		
CI	CI	CI	CL	CI	Kw	CI	Kw	CI	Kw	CI	Kw	CI	CI
SI	SI	NO	NO	NO	0	SI	25	NO	0	NO	0	SI	NO
TOTAL MUNICIPIO					0		25		0		0		

ENCUESTA DE INFRAESTRUCTURA Y EQUIPAMIENTOS LOCALES- 2010

DIPUTACIÓN PROVINCIAL DE JAÉN

MUNICIPIO: **CARCHELES**

Provincia: **23** **Isla:** **Municipio** **901**




CUADRO 04

4. CARRETERAS

4.1. Tramos de carretera existentes en el término municipal.

PROVIN-CIA	CARRE-TERA	MUNI-CIPIO	Nombre de Carretera	CARACTERÍSTICAS DE LOS TRAMOS DE CARRETERA EN EL MUNICIPIO													
				Puntos kilométricos		Titular	Ges-tión	Señaliza-ción	Firme		Ancho	Longitud	Pasos a nivel	Dimen-siona-miento	Características del trazado		
				Inicio	Final				CI	CI					CI	CI	m
				CI	CI	CI	CI	CI	CI	m	m	Km	CI	CI	Si	Pe	Fe
23	A-44	901	De Bailen a Motril	59,2	61,1	ES	ES	A	RA	R	10,0	1,9	0	BD	NO	NO	NO
23	A-44	901	De Bailen a Motril	60,8	59,1	ES	ES	A	RA	R	10,0	1,7	0	BD	NO	NO	NO
23	A-44	901	De Bailen a Motril	61,5	63,5	ES	ES	A	RA	R	10,0	2,0	0	BD	NO	NO	NO
23	A-44	901	De Bailen a Motril	63,1	61,2	ES	ES	A	RA	R	10,0	1,9	0	BD	NO	NO	NO
23	A-44	901	De Bailen a Motril	65,4	69,2	ES	ES	A	RA	R	10,0	3,8	0	BD	NO	NO	NO
23	A-44	901	De Bailen a Motril	68,8	65,1	ES	ES	A	RA	R	10,0	3,7	0	BD	NO	NO	NO
23	JA-3206	901	ACCESO A LOS CARCHELES	0,0	3,8	PR	PR	A	MB	R	5,0	3,8	0	RD	SI	SI	NO
23	JA-3206	901	ACCESO A LOS CARCHELES	3,8	6,1	PR	PR	A	MB	B	8,0	2,2	0	BD	NO	NO	NO
23	JA-3206	901	ACCESO A LOS CARCHELES	6,1	8,6	PR	PR	A	MB	B	6,0	2,6	0	BD	NO	NO	NO
23	JA-3206a	901	Antigua JV-2227a (Carchel a Urbanicacion	0,0	0,1	MU	MU	H	MB	B	5,0	0,1	0	BD	NO	NO	NO
23	JA-3206a	901	Antigua JV-2227a (Carchel a Urbanicacion	0,1	1,0	MU	PR	H	MB	B	5,0	0,9	0	BD	NO	NO	NO
23	JV-2227b	901	De JA-3206 a JA-3206	0,0	0,1	PR	MU	H	MB	B	6,0	0,1	0	BD	NO	NO	NO
23	JV-2227b	901	De JA-3206 a JA-3206	0,1	0,7	PR	PR	H	MB	B	6,0	0,6	0	BD	NO	NO	NO
23	JV-2227b	901	De JA-3206 a JA-3206	0,7	1,2	PR	MU	H	MB	B	6,0	0,4	0	BD	NO	NO	NO
23	JV-2227b	901	De JA-3206 a JA-3206	1,2	1,3	PR	PR	H	MB	B	6,0	0,2	0	BD	NO	NO	NO
23	JV-2227b	901	De JA-3206 a JA-3206	1,3	1,5	PR	MU	H	MB	B	6,0	0,2	0	BD	NO	NO	NO
23	N-323a	901	ANTIGUA BAILEN A MOTR	0,0	0,4	ES	ES	A	RA	R	10,0	0,4	0	BD	NO	NO	NO
23	N-323a	901	ANTIGUA BAILEN A MOTR	56,3	56,9	ES	ES	A	RA	R	10,0	0,6	0	BD	NO	NO	NO
TOTAL MUNICIPIO												27,2					

		ENCUESTA DE INFRAESTRUCTURA Y EQUIPAMIENTOS LOCALES- 2010				
		DIPUTACIÓN PROVINCIAL DE JAÉN				
MUNICIPIO:		CARCHELES				
Provincia:	23	Isla:		Municipio	901	




CUADRO 05

5. INFRAESTRUCTURAS VIARIAS.

5.1. Superficie pavimentada y no pavimentada de Travesías, Calles, Plazas y Otros Viarios.

NÚCLEOS DE POBLACIÓN					CARACTERÍSTICAS				
Provincia	Municipio	Entidad	Núcleo	NOMBRE	Tipo	Estado	Longitud	Superficie	Viviendas sin acceso pavimentado
					Cl	Cl	m	m2	nº
23	901	0001	01	CARCHEL(NUCLEO)	CA	B	1.978	16.003	0
23	901	0001	01	CARCHEL(NUCLEO)	CA	M	46	501	0
23	901	0001	01	CARCHEL(NUCLEO)	CA	NP	137	1.246	8
23	901	0001	01	CARCHEL(NUCLEO)	CA	R	24	72	0
23	901	0001	01	CARCHEL(NUCLEO)	OT	B	134	661	0
23	901	0001	01	CARCHEL(NUCLEO)	TR	B	588	4.319	0
23	901	0001	01	CARCHEL(NUCLEO)	TR	R	340	1.802	0
23	901	0002	01	CARCHELEJO(NUCLEO)	CA	B	2.081	14.987	0
23	901	0002	01	CARCHELEJO(NUCLEO)	CA	M	514	3.479	0
23	901	0002	01	CARCHELEJO(NUCLEO)	CA	NP	782	5.158	8
23	901	0002	01	CARCHELEJO(NUCLEO)	CA	R	2.371	17.315	0
23	901	0002	01	CARCHELEJO(NUCLEO)	OT	R	347	2.082	0
23	901	0002	01	CARCHELEJO(NUCLEO)	TR	B	748	5.271	0
23	901	0002	01	CARCHELEJO(NUCLEO)	TR	M	48	240	0
23	901	0002	01	CARCHELEJO(NUCLEO)	TR	R	895	5.754	0

		ENCUESTA DE INFRAESTRUCTURA Y EQUIPAMIENTOS LOCALES- 2010			
		DIPUTACIÓN PROVINCIAL DE JAÉN			
MUNICIPIO:		CARCHELES			
Provincia:	23	Isla:		Municipio	901



CUADRO 06

6. ABASTECIMIENTO DE AGUA

6.1. Traidas de agua.

6.1.1. Identificación de las captaciones de agua que dan servicio a los núcleos de población del municipio encuestado.

NÚCLEOS DE POBLACIÓN					CÓDIGO DE IDENTIFICACIÓN DE LA CAPTACIÓN				
Provincia	Municipio	Entidad	Núcleo	NOMBRE	Captación	Provincia	Municipio	Nº de orden	Nombre de la captación
					CI	CI	CI	CI	CI
23	901	0001	01	CARCHEL(NUCLEO)	CA	23	901	001	Puente Carchel I
23	901	0001	01	CARCHEL(NUCLEO)	CA	23	901	005	Fuente Blanca
23	901	0002	01	CARCHELEJO(NUCLEO)	CA	23	901	002	Bco.Parrilla I
23	901	0002	01	CARCHELEJO(NUCLEO)	CA	23	901	003	Bco.Parrilla II
23	901	0002	01	CARCHELEJO(NUCLEO)	CA	23	901	004	Puente Carchel II

ENCUESTA DE INFRAESTRUCTURA Y EQUIPAMIENTOS LOCALES- 2010

DIPUTACIÓN PROVINCIAL DE JAÉN

MUNICIPIO: CARCHELES**Provincia:** 23 **Isla:** **Municipio** 901**CUADRO 07****6. ABASTECIMIENTO DE AGUA****6.1. Traidas de agua.****6.1.2. Características de las captaciones en el municipio encuestado.**



CÓDIGO DE IDENTIFICACIÓN				DENOMINACIÓN	CARACTERÍSTICAS DE LA CAPTACIÓN							
Clave	Provincia	Municipio	Nº Orden		Tipo	Titular	Gestión	Sistema	Estado	Uso	Protección	Contador
CA	23	901	001	Puente Carchel I	PO	MU	MU	IF	B	UO	SF	NO
CA	23	901	002	Bco.Parrilla I	PO	MU	MU	IF	B	UO	SF	NO
CA	23	901	003	Bco.Parrilla II	MT	MU	MU	GR	B	UO	NO	NO
CA	23	901	004	Puente Carchel II	PO	MU	MU	IF	B	UO	SF	NO
CA	23	901	005	Fuente Blanca	MT	MU	MU	GR	M	UO	NO	NO

ENCUESTA DE INFRAESTRUCTURA Y EQUIPAMIENTOS LOCALES- 2010GOBIERNO
DE ESPAÑA
MINISTERIO
DE POLÍTICA
TERRITORIAL

DIPUTACIÓN PROVINCIAL DE JAÉN

MUNICIPIO:**CARCHELES****Provincia:****23****Isla:****Municipio****901****CUADRO 10****6. ABASTECIMIENTO DE AGUA****6.1. Traídas de agua.****6.1.5. Identificación de las conducciones en el municipio encuestado.**

CÓDIGO DE IDENTIFICACIÓN DE LA CONDUCCIÓN			
Conducción	Provincia	Municipio	Nº de Orden
CI			
CN	23	901	001
CN	23	901	002
CN	23	901	003
CN	23	901	004
CN	23	901	005

		ENCUESTA DE INFRAESTRUCTURA Y EQUIPAMIENTOS LOCALES- 2010				
		DIPUTACIÓN PROVINCIAL DE JAÉN				
MUNICIPIO:		CARCHELES				
Provincia:	23	Isla:		Municipio	901	


CUADRO 12

6. ABASTECIMIENTO DE AGUA

6.1 Traidadas de agua.

6.1.7. Características de los tramos de conducciones en el municipio encuestado.

CÓDIGO DE IDENTIFICACIÓN				CARACTERÍSTICAS DE LA CONDUCCIÓN				
Clave	Provin- cia	Muni- cipio	Orden	Tipo	Estado	Titular	Gestión	Longitud
				CI	CI	CI	CI	m
CN	23	901	001	PC	B	MU	MU	503
CN	23	901	002	FC	R	MU	MU	811
CN	23	901	003	FC	M	MU	MU	1.342
CN	23	901	003	FC	M	MU	MU	1.342
CN	23	901	003	PC	B	MU	MU	148
CN	23	901	004	PC	B	MU	MU	1.398
CN	23	901	005	FC	M	MU	MU	1.135
TOTAL MUNICIPIO								6.679

		ENCUESTA DE INFRAESTRUCTURA Y EQUIPAMIENTOS LOCALES- 2010					
		DIPUTACIÓN PROVINCIAL DE JAÉN					
		MUNICIPIO:		CARCHELES			
		Provincia:	23	Isla:		Municipio	901





CUADRO 09

6. ABASTECIMIENTO DE AGUA

6.1. Traídas de agua.

6.1.4. Identificación de las conducciones que dan servicio a los núcleos de población del municipio encuestado.

NÚCLEOS DE POBLACIÓN					CÓDIGO DE IDENTIFICACIÓN DE LA CONDUCCIÓN			
Provincia	Municipio	Entidad	Núcleo	NOMBRE	Conducción	Provincia	Municipio	Nº de Orden
					CI			
23	901	0001	01	CARCHEL(NUCLEO)	CN	23	901	001
23	901	0001	01	CARCHEL(NUCLEO)	CN	23	901	005
23	901	0002	01	CARCHELEJO(NUCLEO)	CN	23	901	002
23	901	0002	01	CARCHELEJO(NUCLEO)	CN	23	901	003
23	901	0002	01	CARCHELEJO(NUCLEO)	CN	23	901	004

		ENCUESTA DE INFRAESTRUCTURA Y EQUIPAMIENTOS LOCALES- 2010				
		DIPUTACIÓN PROVINCIAL DE JAÉN				
MUNICIPIO:		CARCHELES				
Provincia:	23	Isla:		Municipio	901	


CUADRO 12

6. ABASTECIMIENTO DE AGUA

6.1 Traidias de agua.

6.1.7. Características de los tramos de conducciones en el municipio encuestado.

CÓDIGO DE IDENTIFICACIÓN				CARACTERÍSTICAS DE LA CONDUCCIÓN				
Clave	Provin- cia	Muni- cipio	Orden	Tipo	Estado	Titular	Gestión	Longitud
				CI	CI	CI	CI	m
CN	23	901	001	PC	B	MU	MU	503
CN	23	901	002	FC	R	MU	MU	811
CN	23	901	003	FC	M	MU	MU	1.342
CN	23	901	003	FC	M	MU	MU	1.342
CN	23	901	003	PC	B	MU	MU	148
CN	23	901	004	PC	B	MU	MU	1.398
CN	23	901	005	FC	M	MU	MU	1.135
TOTAL MUNICIPIO								6.679

	ENCUESTA DE INFRAESTRUCTURA Y EQUIPAMIENTOS LOCALES- 2010				
	DIPUTACIÓN PROVINCIAL DE JAÉN				
	MUNICIPIO:				
	Provincia:		Isla:		Municipio




CUADRO 13

6. ABASTECIMIENTO DE AGUA

6.1 Traidas de agua.

6.1.8. Características de los tramos de conducciones encuestadas, ubicadas en municipios mayores de 50.000 habitan

CÓDIGO DE IDENTIFICACIÓN				CARACTERÍSTICAS DE LA CONDUCCIÓN				
Clave	Provincia	Municipio	Orden	Tipo	Estado	Titular	Gestión	Longitud
				Cl	Cl	Cl	Cl	m
TOTAL MUNICIPIO								#Error

		ENCUESTA DE INFRAESTRUCTURA Y EQUIPAMIENTOS LOCALES- 2010					
		DIPUTACIÓN PROVINCIAL DE JAÉN					
		MUNICIPIO:		CARCHELES			
		Provincia:	23	Isla:		Municipio	901



CUADRO 14

6. ABASTECIMIENTO DE AGUA

6.1 Traidas de agua.

6.1.9. Identificación de los depósitos de agua que dan servicio a los núcleos de población del municipio encuestado.

NÚCLEO DE POBLACIÓN					CÓDIGO DE IDENTIFICACIÓN			
Provin- cia	Muni- cipio	Entidad	Núcleo	NOMBRE	Depósitos	Provincia	Municipio	Nº de Orden
					CI			
23	901	0001	01	CARCHEL(NUCLEO)	DE	23	901	004
23	901	0001	01	CARCHEL(NUCLEO)	DE	23	901	005
23	901	0002	01	CARCHELEJO(NUCLEO)	DE	23	901	001
23	901	0002	01	CARCHELEJO(NUCLEO)	DE	23	901	002
23	901	0002	01	CARCHELEJO(NUCLEO)	DE	23	901	003

ENCUESTA DE INFRAESTRUCTURA Y EQUIPAMIENTOS LOCALES- 2010

DIPUTACIÓN PROVINCIAL DE JAÉN

MUNICIPIO: **CARCHELES**

Provincia: **23** **Isla:** **Municipio** **901**




CUADRO 15

6. ABASTECIMIENTO DE AGUA

6.1 Traidas de agua.

6.1.10. Características de los depósitos de agua en el municipio encuestado.

CÓDIGO DE IDENTIFICACIÓN				CARACTERÍSTICAS DE LOS DEPÓSITOS							
Clave	Provincia	Municipio	Nº Orden	Tipo	Titular	Gestión	Capacidad	Estado	Protección	Limpieza	Contador
				Cl	Cl	Cl	m3	Cl	Cl	nº	Cl
DE	23	901	001	SE	MU	MU	500	B	SF	2.006	SA
DE	23	901	002	SE	MU	MU	600	B	SF	2.006	NO
DE	23	901	003	SE	MU	MU	400	R	SF	2.006	NO
DE	23	901	004	ES	MU	MU	300	M	NO	2.006	SA
DE	23	901	005	SE	MU	MU	200	M	NO	2.006	NO
TOTAL MUNICIPIO							2.000			10.030	

		ENCUESTA DE INFRAESTRUCTURA Y EQUIPAMIENTOS LOCALES- 2010					
		DIPUTACIÓN PROVINCIAL DE JAÉN					
		MUNICIPIO:					
		Provincia:		Isla:		Municipio	





CUADRO 16

6. ABASTECIMIENTO DE AGUA

6.1 Traidas de agua.

6.1.11. Características de los depósitos de agua encuestados, ubicados en municipios mayores de 50,000 habitantes

CÓDIGO DE IDENTIFICACIÓN				CARACTERÍSTICAS DE LOS DEPÓSITOS							
Clave	Provincia	Municipio	Nº Orden	Tipo	Titular	Gestión	Capacidad	Estado	Protección	Limpieza	Contador
				Cl	Cl	Cl	m3	Cl	Cl	nº	Cl
TOTAL MUNICIPIO							#Error			#Error	

	ENCUESTA DE INFRAESTRUCTURA Y EQUIPAMIENTOS LOCALES- 2010					
	DIPUTACIÓN PROVINCIAL DE JAÉN					
	MUNICIPIO:	CARCHELES				
	Provincia:	23	Isla:		Municipio	

CUADRO 17

6. ABASTECIMIENTO DE AGUA

6.1 Traidas de agua.

6.1.12. Identificación de las instalaciones de tratamiento de potabilización que dan servicio a los núcleos de población del municipio encuestado.

NÚCLEOS DE POBLACIÓN					CÓDIGO DE IDENTIFICACIÓN DE LA INSTALACIÓN			
Provincia	Municipio	Entidad	Núcleo	NOMBRE	Tratamiento de potabilizac.	Provincia	Municipio	Nº de Orden
					CI			
23	901	0001	01	CARCHEL(NUCLEO)	TP	23	901	001
23	901	0002	01	CARCHELEJO(NUCLEO)	TP	23	901	002
23	901	0002	01	CARCHELEJO(NUCLEO)	TP	23	901	003

ENCUESTA DE INFRAESTRUCTURA Y EQUIPAMIENTOS LOCALES- 2010

DIPUTACIÓN PROVINCIAL DE JAÉN

MUNICIPIO: **CARCHELES**

Provincia: **23** **Isla:** **Municipio** **901**



CUADRO 21


6. ABASTECIMIENTO DE AGUA

6.2 Distribución de agua

6.2.2 Características y elementos del servicio de abastecimiento de agua

6.2.2.2. Núcleos de población encuestados. 2.

Núcleo de Población			CARACTERÍSTICAS DEL SERVICIO					ELEMENTOS ACCESORIOS						CISTERNA
			Dotación de agua		Conta- dores	Tasa	Año de instala- ción	Hidrantes		Válvulas		Bocas de riego		
			Disponi- bilidad	Restri- cciones				Sufi- ciencia	Estado	Sufi- ciencia	Estado	Sufi- ciencia	Estado	
0001	01	CARCHEL(NUCLEO)	IN	RM	SI	SI	1960	NO		IN	B	IN	B	NO
0002	01	CARCHELEJO(NUCLEO)	IN	RM	SI	SI	1910	SF	B	IN	B	IN	B	NO

		ENCUESTA DE INFRAESTRUCTURA Y EQUIPAMIENTOS LOCALES- 2010					
		DIPUTACIÓN PROVINCIAL DE JAÉN					
		MUNICIPIO:		CARCHELES			
		Provincia:	23	Isla:		Municipio	901



CUADRO 18

6. ABASTECIMIENTO DE AGUA

6.1 Traidas de agua.

6.1.13. Instalaciones y tratamiento de potabilización del municipio encuestado.

CÓDIGO DE IDENTIFICACIÓN				TIPO DE EQUIPAMIENTO	UBICACIÓN	TIPOS DE TRATAMIENTO						METODO DE DESINFECCION			CONTROL CALIDAD		ESTADO	
Clave	Provincia	Municipio	Nº Orden			Solo Desinfección	Categoría A1	Categoría A2	Categoría A3	Desaladora	Otros tipos	METODO DE DESINFECCION			Periodicidad	Organismo		
						CI	CI	CI	CI	CI	CI	CI	CI	CI				CI
TP	23	901	001	AU	DE	SI	NO	NO	NO	NO	NO	NO	SI	NO	NO	DI	MU	R
TP	23	901	002	AU	DE	SI	NO	NO	NO	NO	NO	NO	SI	NO	NO	DI	MU	R
TP	23	901	003	AU	DE	SI	NO	NO	NO	NO	NO	NO	SI	NO	NO	DI	MU	R

ENCUESTA DE INFRAESTRUCTURA Y EQUIPAMIENTOS LOCALES- 2010

DIPUTACIÓN PROVINCIAL DE JAÉN

MUNICIPIO: CARCHELES

Provincia: 23 **Isla:** **Municipio** 901



CUADRO 22


6. ABASTECIMIENTO DE AGUA


6.2 Distribución de agua

6.2.2 Características y elementos del servicio de abastecimiento de agua

6.2.2.2. Núcleos de población encuestados. 3.

Núcleo de Población			CARACTERÍSTICAS DEL SERVICIO							DEFICIT RED DE DISTRIBUCION				
			Viviendas con servicio		Consumo		Deficiencias Presión		Pérdidas	Calidad	Longitud red	Viviendas afectadas red	Población afectada	
			Conectadas	No conect.	Invierno	Verano	Exceso	Defecto					Residente	Estacional
			nº	nº	m3/día	m3/día	nº	nº	%	Cl	m	nº	nº	nº
0001	01	CARCHEL(NUCLEO)	184	0	44	120	0	0	30	B	0	0	0	0
0002	01	CARCHELEJO(NUCLEO)	665	0	257	528	0	0	35	B	0	0	0	0
TOTAL NÚCLEO			849	0	301	648	0	0			0	0	0	0
TOTAL DISEMINADO			0	0	0	0	0	0			0	20	4	20
TOTAL MUNICIPIO			849	0	301	648	0	0			0	20	4	20

	ENCUESTA DE INFRAESTRUCTURA Y EQUIPAMIENTOS LOCALES- 2010				
	DIPUTACIÓN PROVINCIAL DE JAÉN				
	MUNICIPIO:				
	Provincia:		Isla:		Municipio





CUADRO 27

7. SANEAMIENTO Y DEPURACIÓN

7.1 Sistema de saneamiento.

7.1.4 Identificación de los colectores generales encuestados, ubicados en municipios mayores de 50.000 habitantes.

CÓDIGO DE IDENTIFICACIÓN			
Colector	Provincia	Municipio	Nº de Orden
CI			

		ENCUESTA DE INFRAESTRUCTURA Y EQUIPAMIENTOS LOCALES- 2010					
		DIPUTACIÓN PROVINCIAL DE JAÉN					
		MUNICIPIO:		CARCHELES			
		Provincia:	23	Isla:		Municipio	901
							

CUADRO 23

6. ABASTECIMIENTO DE AGUA

6.3 Abastecimiento autónomo de agua

6.3.1 Núcleos de población encuestados 4

Núcleo de Población			ÁMBITO DEL ABASTECIMIENTO AUTÓNOMO			DÉFICIT DE POTABILIZACIÓN DEL ABASTECIMIENTO AUTÓNOMO			FUENTES NO CONECTADAS A LA RED DE DISTRIBUCION		DOTACION ABASTECIMIENTO AUTÓNOMO
			Viviendas	Población (hab)		Viviendas	Población (hab)		Con tratamiento	Sin tratamiento	Disponibilidad
			nº	Residente	Estacional	nº	Residente	Estacional	nº	CI	CI
0001	01	CARCHEL(NUCLEO)	0	0	0	0	0	0	0	0	NO
0002	01	CARCHELEJO(NUCLEO)	0	0	0	0	0	0	0	0	NO
TOTAL NÚCLEO			0	0	0	0	0	0	0	0	
TOTAL DISEMINADO			20	4	20	0	0	0	0	0	
TOTAL MUNICIPIO			20	4	20	0	0	0	0	0	

ENCUESTA DE INFRAESTRUCTURA Y EQUIPAMIENTOS LOCALES- 2010

DIPUTACIÓN PROVINCIAL DE JAÉN

MUNICIPIO: CARCHELES

Provincia: 23 Isla: Municipio 901




CUADRO 24

7. SANEAMIENTO Y DEPURACIÓN.

7.1 Sistema de Saneamiento.

7.1.1 Características de los tramos de red de alcantarillado interior.

NÚCLEOS DE POBLACIÓN					CARACTERÍSTICAS DE LA RED DE ALCANTARILLADO INTERIOR						
Provincia	Municipio	Entidad	Núcleo	NOMBRE	Tipo de material	Sistema de transporte	Estado	Tipo de red	Titular	Gestión	Longitud
					CI	CI	CI	CI	CI	CI	m
23	901	0001	01	CARCHEL(NUCLEO)	HO	GR	M	RE	MU	MU	425
23	901	0001	01	CARCHEL(NUCLEO)	PC	GR	B	RE	MU	MU	530
23	901	0002	01	CARCHELEJO(NUCLEO)	HO	GR	B	RE	MU	MU	295
23	901	0002	01	CARCHELEJO(NUCLEO)	HO	GR	M	RE	MU	MU	2.252
23	901	0002	01	CARCHELEJO(NUCLEO)	PC	GR	B	RE	MU	MU	2.213
23	901	0002	01	CARCHELEJO(NUCLEO)	PC	GR	M	RE	MU	MU	104
TOTAL NÚCLEO											5.819
TOTAL DISEMINADO											
TOTAL MUNICIPIO											

		ENCUESTA DE INFRAESTRUCTURA Y EQUIPAMIENTOS LOCALES- 2010					
		DIPUTACIÓN PROVINCIAL DE JAÉN					
		MUNICIPIO:		CARCHELES			
		Provincia:	23	Isla:		Municipio	901




CUADRO 25

7. SANEAMIENTO Y DEPURACIÓN

7.1 Sistema de saneamiento.

7.1.2 Identificación de los colectores generales que dan servicio a los núcleos de población del municipio encuestado.

NÚCLEO DE POBLACIÓN					CÓDIGO DE IDENTIFICACIÓN			
Provincia	Municipio	Entidad	Núcleo	NOMBRE	Colector	Provincia	Municipio	Nº de Orden
					CI			
23	901	0001	01	CARCHEL(NUCLEO)	CL	23	901	001
23	901	0001	01	CARCHEL(NUCLEO)	CL	23	901	002
23	901	0002	01	CARCHELEJO(NUCLEO)	CL	23	901	003
23	901	0002	01	CARCHELEJO(NUCLEO)	CL	23	901	004
23	901	0002	01	CARCHELEJO(NUCLEO)	CL	23	901	005
23	901	0002	01	CARCHELEJO(NUCLEO)	CL	23	901	006
23	901	0002	01	CARCHELEJO(NUCLEO)	CL	23	901	007

		ENCUESTA DE INFRAESTRUCTURA Y EQUIPAMIENTOS LOCALES- 2010				
		DIPUTACIÓN PROVINCIAL DE JAÉN				
		MUNICIPIO:		CARCHELES		
		Provincia:	23	Isla:		Municipio




CUADRO 26

7. SANEAMIENTO Y DEPURACIÓN

7.1 Sistema de saneamiento.

7.1.3 Identificación de los colectores generales en el municipio encuestado.

CÓDIGO DE IDENTIFICACIÓN			
Colector	Provincia	Municipio	Nº de Orden
Cl			
CL	23	901	001
CL	23	901	002
CL	23	901	003
CL	23	901	004
CL	23	901	005
CL	23	901	006
CL	23	901	007

		ENCUESTA DE INFRAESTRUCTURA Y EQUIPAMIENTOS LOCALES- 2010					
		DIPUTACIÓN PROVINCIAL DE JAÉN					
MUNICIPIO:		CARCHELES					
Provincia:	23	Isla:		Municipio	901		




CUADRO 28

7. SANEAMIENTO Y DEPURACIÓN.

7.1 Sistema de Saneamiento.

7.1.5 Tramos de colectores generales en el municipio encuestado.

CÓDIGO DE IDENTIFICACIÓN				CARACTERÍSTICAS DE LOS COLECTORES GENERALES					
Clave	Provin- cia	Muni- cipio	Nº	Tipo de material	Sistema de transporte	Estado	Titular	Gestión	Longitud
				CI	CI	CI	CI	CI	m
CL	23	901	001	HO	GR	M	MU	MU	176
CL	23	901	002	HO	GR	M	MU	MU	242
CL	23	901	003	HO	GR	R	MU	MU	55
CL	23	901	003	HO	GR	M	MU	MU	198
CL	23	901	003	PC	GR	B	MU	MU	154
CL	23	901	004	HO	GR	M	MU	MU	188
CL	23	901	005	PC	GR	B	MU	MU	100
CL	23	901	006	HO	GR	B	MU	MU	216
CL	23	901	006	PC	GR	B	MU	MU	228
CL	23	901	007	HO	GR	B	MU	MU	140
TOTAL MUNICIPIO									1.697

	ENCUESTA DE INFRAESTRUCTURA Y EQUIPAMIENTOS LOCALES- 2010				
	DIPUTACIÓN PROVINCIAL DE JAÉN				
	MUNICIPIO:				
	Provincia:		Isla:		Municipio



CUADRO 34

7. SANEAMIENTO Y DEPURACIÓN

7.1 Sistema de saneamiento.

7.1.11 Características de los tramos de emisarios encuestados, ubicados en municipios mayores de 50.000 habitante

CÓDIGO DE IDENTIFICACIÓN				CARACTERÍSTICAS DE LOS TRAMOS DE EMISARIOS			
				Tipo de material	Estado	Longitud del tramo	
						Terrestre	Marítima
Clave	Provincia	Municipio	Nº	CI	CI	m	m
TOTAL MUNICIPIO						#Error	#Error

ENCUESTA DE INFRAESTRUCTURA Y EQUIPAMIENTOS LOCALES- 2010

DIPUTACIÓN PROVINCIAL DE JAÉN

MUNICIPIO:

CARCHELES

Provincia:

23

Isla:

Municipio

901




CUADRO 30

7. SANEAMIENTO Y DEPURACIÓN

7.1 Sistema de saneamiento.

7.1.7 Identificación de los EMISARIOS que dan servicio a los núcleos de población del municipio encuestado.

NÚCLEO DE POBLACIÓN						CÓDIGO DE IDENTIFICACIÓN DE LOS EMISARIOS			
						Emisario	Provincia	Municipio	Nº de Orden
Clave	Provincia	Municipio	Entidad	Núcleo	Denominación	CI			
EM	23	901	0001	01	CARCHEL(NUCLEO)	EM	23	901	001
EM	23	901	0001	01	CARCHEL(NUCLEO)	EM	23	901	002
EM	23	901	0001	01	CARCHEL(NUCLEO)	EM	23	901	003
EM	23	901	0002	01	CARCHELEJO(NUCLEO)	EM	23	901	004
EM	23	901	0002	01	CARCHELEJO(NUCLEO)	EM	23	901	005
EM	23	901	0002	01	CARCHELEJO(NUCLEO)	EM	23	901	006

		ENCUESTA DE INFRAESTRUCTURA Y EQUIPAMIENTOS LOCALES- 2010			
		DIPUTACIÓN PROVINCIAL DE JAÉN			
MUNICIPIO:		CARCHELES			
Provincia:	23	Isla:		Municipio	901




CUADRO 31


7. SANEAMIENTO Y DEPURACIÓN

7.1 Sistema de saneamiento.

7.1.8 Identificación de los EMISARIOS en el municipio encuestado.

CÓDIGO DE IDENTIFICACIÓN				PUNTO DE VERTIDO		DISTANCIA
Clave	Provincia	Municipio	Nº	Tipo de vertido	Zona de vertido	
				CI	CI	
EM	23	901	001	AD	ZM	107
EM	23	901	002	AD	ZM	162
EM	23	901	003	AD	ZM	175
EM	23	901	004	OT	ZN	195
EM	23	901	005	OT	ZN	195
EM	23	901	006	OT	ZN	195

	ENCUESTA DE INFRAESTRUCTURA Y EQUIPAMIENTOS LOCALES- 2010				
	DIPUTACIÓN PROVINCIAL DE JAÉN				
	MUNICIPIO:				
	Provincia:		Isla:		Municipio


DIPUTACIÓN DE JAÉN



CUADRO 32

7. SANEAMIENTO Y DEPURACIÓN

7.1 Sistema de saneamiento.

7.1.9 Identificación de los EMISARIOS, ubicados en municipios mayores de 50.000 habitantes.

CÓDIGO DE IDENTIFICACIÓN				PUNTO DE VERTIDO		DISTANCIA
				Tipo de vertido	Zona de vertido	
Clave	Provincia	Municipio	Nº	CI	CI	

		ENCUESTA DE INFRAESTRUCTURA Y EQUIPAMIENTOS LOCALES- 2010					
		DIPUTACIÓN PROVINCIAL DE JAÉN					
		MUNICIPIO:		CARCHELES			
		Provincia:	23	Isla:		Municipio	901
							

CUADRO 33

7. SANEAMIENTO Y DEPURACIÓN

7.1 Sistema de saneamiento.

7.1.10 Características de los tramos de emisarios en el municipio encuestado.

CÓDIGO DE IDENTIFICACIÓN				CARACTERÍSTICAS DE LOS TRAMOS DE EMISARIOS			
				Tipo de material	Estado	Longitud del tramo	
						Terrestre	Marítima
Clave	Provincia	Municipio	Nº	CI	CI	m	m
EM	23	901	001	HO	M	230	0
EM	23	901	002	HO	M	265	0
EM	23	901	003	HO	M	499	0
EM	23	901	004	HO	R	420	0
EM	23	901	005	PC	B	631	0
EM	23	901	006	HO	M	162	0
EM	23	901	006	HO	B	115	0
TOTAL MUNICIPIO						2.322	0

ENCUESTA DE INFRAESTRUCTURA Y EQUIPAMIENTOS LOCALES- 2010

DIPUTACIÓN PROVINCIAL DE JAÉN

MUNICIPIO: CARCHELES

Provincia: 23 Isla: Municipio 901



CUADRO 35


7. SANEAMIENTO Y DEPURACIÓN


7.1 Sistema de saneamiento.

7.1.12. Características del servicio de alcantarillado

7.1.12.1. Nucleos de poblacion encuestados. 5

Núcleo de Población			ELEMENTOS ACCESORIOS				CARACTERÍSTICAS DEL SERVICIO			DÉFICIT DE ALCANTARILLADO				CAUDAL m3/año				
			Pozos	Sumideros	Aliviadero		Calidad	Viviendas con servicio		Longitud red	Viviendas afectadas	Población afectada		Desagüe	Tratado	Reutilizado		
					Con acumulac.	Sin Acumulac.		Conect.	No conect.			Residente	Estacional			Urbano	Rústico	Industrial
			CI	CI	CI	CI	CI	nº	nº	m	nº	nº	nº					
0001	01	CARCHEL(NUCLEO)	SF	SF	NO	SI	M	184	0	0	0	0	0	34.603	0	0	0	0
0002	01	CARCHELEJO(NUCLEO)	SF	SF	NO	SI	R	665	0	0	0	0	0	179.306	148.555	0	0	0
TOTAL NÚCLEO								849	0	0	0	0	0	213.909	148.555	0	0	0
TOTAL DISEMINADO								0	0	0	20	4	20	0	0			
TOTAL MUNICIPIO								849	0	0	20	4	20	213.909	148.555	0	0	0

		ENCUESTA DE INFRAESTRUCTURA Y EQUIPAMIENTOS LOCALES- 2010					
		DIPUTACIÓN PROVINCIAL DE JAÉN					
MUNICIPIO:		CARCHELES					
Provincia:	23	Isla:		Municipio	901		



DIPUTACIÓN DE JAÉN

CUADRO 36

7. SANEAMIENTO Y DEPURACIÓN

7.2 Depuración.

7.2.1 Identificación de los Sistemas de depuración que dan servicio a los núcleos de población del municipio encuestado.

NÚCLEO DE POBLACIÓN					CÓDIGO DE IDENTIFICACIÓN DEL SISTEMA DE DEPURACIÓN			
Provincia	Municipio	Entidad	Núcleo	Núcleo	EDAR	Provincia	Municipio	Núcleo
23	901	0002	01	CARCHELEJO(NUCLEO)	ED	23	901	001



ENCUESTA DE INFRAESTRUCTURA Y EQUIPAMIENTOS LOCALES- 2010

DIPUTACIÓN PROVINCIAL DE JAÉN

MUNICIPIO:

CARCHELES

Provincia:

23

Isla:

Municipio

901



CUADRO 37

7. SANEAMIENTO Y DEPURACIÓN

7.2 Depuración.

7.2.2. Descripción de los Tratamientos de los Sistemas de depuración en el municipio encuestado.

CODIGO DE IDENTIFICACION				DESCRIPCION DEL SISTEMA														
EDAR	Provin-cia	Munici-pio	Número de orden	Tratamiento Primario			Tratamiento Secundario			Tratamientos Avanzados			Procesos Complementarios			Tratamiento de lodos		
				CI	CI	CI	CI	CI	CI	CI	CI	CI	CI	CI	CI	CI	CI	CI
ED	23	901	001	OT	NO	NO	CB	NO	NO	CL	NO	NO	NO	NO	NO	OT	NO	NO

ENCUESTA DE INFRAESTRUCTURA Y EQUIPAMIENTOS LOCALES- 2010

DIPUTACIÓN PROVINCIAL DE JAÉN

MUNICIPIO:

CARCHELES

Provincia:

23

Isla:

Municipio

901



CUADRO 48

10. OTRAS INFORMACIONES MUNICIPALES

NÚCLEO DE POBLACIÓN					RECEPCIÓN TV		TELEFONÍA MOVIL		CORREO	BANDA ANCHA						CAPI	CALIDAD SUMIN. ENERGÍA		ALUMBR.PÚBLICO AMB.SIN SERV.		
Provincia	Municipio	Entidad	Núcleo	Denominación	Antena	Cable	Gsm	Umts		Rd	Xd	Wi	Ca	Rb	St		Electr.	Gas	Viv afec	Long calle	
					CI	CI	CI	CI	CI	CI	CI	CI	CI	CI	CI	CI	nº	m			
23	901	0001	01	CARCHEL(NUCLEO)	B	C	R	C	SI	NO	NO	SI	NO	NO	NO	SI	R	C	0	0	
23	901	0002	01	CARCHELEJO(NUCLEO)	B	C	R	C	SI	NO	NO	SI	NO	NO	NO	SI	R	C	0	0	
TOTAL NÚCLEO																			0	0	
TOTAL DISEMINADO																				20	0
TOTAL MUNICIPIO																				20	0

ENCUESTA DE INFRAESTRUCTURA Y EQUIPAMIENTOS LOCALES- 2010

DIPUTACIÓN PROVINCIAL DE JAÉN

MUNICIPIO:

CARCHELES

Provincia:

23

Isla:

Municipio


901



CUADRO 48

10. OTRAS INFORMACIONES MUNICIPALES

NÚCLEO DE POBLACIÓN					RECEPCIÓN TV		TELEFONÍA MOVIL		CORREO	BANDA ANCHA						CAPI	CALIDAD SUMIN. ENERGÍA		ALUMBR.PÚBLICO AMB.SIN SERV.	
Provincia	Municipio	Entidad	Núcleo	Denominación	Antena	Cable	Gsm	Umts		Rd	Xd	Wi	Ca	Rb	St		Electr.	Gas	Viv afec	Long calle
					CI	CI	CI	CI	CI	CI	CI	CI	CI	CI	CI	CI	nº	m		

		ENCUESTA DE INFRAESTRUCTURA Y EQUIPAMIENTOS LOCALES- 2010					
		DIPUTACIÓN PROVINCIAL DE JAÉN					
		MUNICIPIO:		CARCHELES			
		Provincia:	23	Isla:		Municipio	901



CUADRO 42
8. RECOGIDA Y ELIMINACION DE RESIDUOS URBANOS.
8.1 Recogida de residuos urbanos.

Núcleo de Población			RECOGIDA DE RESIDUOS URBANOS					
			Tipo de recogida	Gestión	Periodicidad	Calidad	Producción	Contenedores
			CI	CI	CI	CI	Tm	nº
0001	01	CARCHEL(NUCLEO)	PA	CON	QU	AD	13	1
0001	01	CARCHEL(NUCLEO)	PI	CON	OT	AD	2	2
0001	01	CARCHEL(NUCLEO)	PL	CON	OT	AD	7	3
0001	01	CARCHEL(NUCLEO)	RN	CON	DI	AD	70	12
0001	01	CARCHEL(NUCLEO)	VI	CON	QU	AD	27	2
0002	01	CARCHELEJO(NUCLEO)	PA	CON	QU	AD	66	7
0002	01	CARCHELEJO(NUCLEO)	PI	CON	OT	AD	12	3
0002	01	CARCHELEJO(NUCLEO)	PL	CON	OT	AD	36	7
0002	01	CARCHELEJO(NUCLEO)	RN	CON	DI	AD	360	39
0002	01	CARCHELEJO(NUCLEO)	VI	CON	QU	AD	138	4
TOTAL NÚCLEO							731	80
TOTAL DISEMINADO							0	0
TOTAL MUNICIPIO							731	80



ENCUESTA DE INFRAESTRUCTURA Y EQUIPAMIENTOS LOCALES- 2010

DIPUTACIÓN PROVINCIAL DE JAÉN

MUNICIPIO: CARCHELES

Provincia: 23 Isla: Municipio 901



CUADRO 43

8. RECOGIDA Y ELIMINACION DE RESIDUOS URBANOS.

8.2 Núcleos sin recogida de residuos urbanos. Limpieza de calles.

8.2.1 Núcleos de población encuestados.

Núcleo de Población			ÁMBITO SIN SERVICIO			LIMPIEZA DE CALLES	
			Viviendas afectadas nº	Población afectada		Servicio	Plantilla
				Residente	Estacional	Cl	nº
0001	01	CARCHEL(NUCLEO)	0	0	0	NO	0
0002	01	CARCHELEJO(NUCLEO)	0	0	0	NO	0
TOTAL NÚCLEO			0	0	0		0
TOTAL DISEMINADO			20	4	20		0
TOTAL MUNICIPIO			20	4	20		0

		ENCUESTA DE INFRAESTRUCTURA Y EQUIPAMIENTOS LOCALES- 2010				
		DIPUTACIÓN PROVINCIAL DE JAÉN				
		MUNICIPIO:		CARCHELES		
		Provincia:	23	Isla:		Municipio
						

CUADRO 44

8. RECOGIDA Y ELIMINACION DE RESIDUOS URBANOS.

8.3 Vertederos. (Instalaciones de eliminación y tratamiento de residuos).

8.3.1 Identificación de los vertederos que dan servicio a los núcleos de población del municipio encuestado.

Núcleo de Población			CÓDIGO DE IDENTIFICACIÓN			
			Vertedero	Provincia	Municipio	Nº de orden
			CI			
0001	01	CARCHEL(NUCLEO)	VC	23	050	001
0001	01	CARCHEL(NUCLEO)	VD	23	901	001
0002	01	CARCHELEJO(NUCLEO)	VC	23	050	001
0002	01	CARCHELEJO(NUCLEO)	VD	23	901	002

ENCUESTA DE INFRAESTRUCTURA Y EQUIPAMIENTOS LOCALES- 2010

DIPUTACIÓN PROVINCIAL DE JAÉN

MUNICIPIO:

CARCHELES

Provincia:

23

Isla:

Municipio

901



CUADRO 45

8. RECOGIDA Y ELIMINACION DE RESIDUOS URBANOS

8.3 Vertederos (Instalaciones de eliminación y tratamiento de residuos)

8.3.2 Características de las Instalaciones.

CODIGO DE IDENTIFICACION				Tipo	Titular	Gestión	PROBLEMAS EXISTENTES										CAPACIDAD			ESTADO	VIDA UTIL	CATEGORIA	ACTIVIDAD			
Tipo	Provincia	Municipio	Nº				OI	Hu	Ca	Ri	Fi	Iv	Fa	Sa	In	Ot	Total		Ampl.					Transformac.		
Cl	Cl	Cl	Cl				Cl	Cl	Cl	Cl	Cl	Cl	Cl	Cl	Cl	Cl	m3	% Ocupa	Cl					Tm/año	Cl	nº
VT	23	901	001	OTR	MUD	MUD	NO	NO	NO	NO	NO	NO	NO	NO	NO	NO	NO	NO	9.900	20	NO	0	B	20	VIN	EN
VT	23	901	002	OTR	MUD	MUD	NO	NO	NO	NO	NO	NO	NO	NO	SI	NO	NO	NO	6.000	50	NO	0	R	10	VIN	EN
TOTAL MUNICIPIO																			15.900			0				



ENCUESTA DE INFRAESTRUCTURA Y EQUIPAMIENTOS LOCALES- 2010

DIPUTACIÓN PROVINCIAL DE JAÉN

MUNICIPIO:

Provincia:

Isla:

Municipio




CUADRO 46

8. RECOGIDA Y ELIMINACION DE RESIDUOS URBANOS

8.3 Vertederos (Instalaciones de eliminación y tratamiento de residuos)

8.3.3 Características de las Instalaciones encuestadas, ubicadas en municipios mayores de 50.000 habitant

CODIGO DE IDENTIFICACION				Tipo	Titular	Gestión	PROBLEMAS EXISTENTES								CAPACIDAD			ESTADO	VIDA UTIL	CATEGORIA	ACTIVIDAD		
Tipo	Provincia	Municipio	Nº				OI	Hu	Ca	Ri	Fi	Iv	Fa	Sa	In	Ot	Total					Ampl.	Transformac.
				CI	CI	CI	CI	CI	CI	CI	CI	CI	CI	CI	m3	% Ocupa	CI	Tm/año	CI	nº	nº	nº	
TOTAL MUNICIPIO																#Error			#Error				

		ENCUESTA DE INFRAESTRUCTURA Y EQUIPAMIENTOS LOCALES- 2010				
		DIPUTACIÓN PROVINCIAL DE JAÉN				
MUNICIPIO:		CARCHELES				
Provincia:	23	Isla:		Municipio	901	



CUADRO 47
9. ALUMBRADO PUBLICO

NÚCLEO DE POBLACIÓN					AHORRO ENERGÉTICO		CALIDAD	Potencia Instalada	Puntos de luz
Provincia	Municipio	Entidad	Núcleo	Denominación	Rfi	Rfi	Cl	Kw	nº
23	901	0001	01	CARCHEL(NUCLEO)	SI	NO	B	19	119
23	901	0002	01	CARCHELEJO(NUCLEO)	SI	NO	B	44	298
TOTAL NÚCLEO									417
TOTAL DISEMINADO									0
TOTAL MUNICIPIO									417

ENCUESTA DE INFRAESTRUCTURA Y EQUIPAMIENTOS LOCALES- 2010

DIPUTACIÓN PROVINCIAL DE JAÉN

MUNICIPIO:

CARCHELES

Provincia:

23

Isla:

Municipio

901



CUADRO 49

11. INSTALACIONES DEPORTIVAS DE USO PÚBLICO

11.1 Características de las Instalaciones.

CÓDIGO DE IDENTIFICACIÓN				NOMBRE DE LA INSTALACIÓN	CARACTERÍSTICAS							
Tipo	Provincia	Municipio	Nº Orden		Tipo	Titular	Gestión	Superficie (m2)			Sin Barreras Arquitectónicas	Estado
					CI	CI	CI	Cubierta	Aire Libre	Solar	CI	
PP	23	901	001	Pistas Polideportiva Municipal	PP	MU	MU	0	1.147	1.147	SI	R
PP	23	901	004	Pista de Petanca	PP	MU	MU	0	185	185	SI	R
OT	23	901	005	Zonas Comunes CPD Municipal	OT	MU	MU	30	1.965	1.995	SI	R
TJ	23	901	002	Campo de Futbol 7	TJ	MU	MU	0	1.500	1.500	SI	B
PP	23	901	003	Pista Polideportiva Carlos Soler	PP	CA	CA	0	264	264	SI	M
PP	23	901	006	Pista Polideportiva Municipal	PP	MU	MU	0	575	575	SI	B
OT	23	901	007	Zonas Comunes CPD Campo de Futbol	OT	MU	MU	64	3.121	3.185	SI	B
OT	23	901	008	Pista de Padel nº1	OT	MU	MU	0	200	200	SI	B
OT	23	901	009	Pista de Padel nº2	OT	MU	MU	0	200	200	SI	B
OT	23	901	010	Pista de Padel nº3	OT	MU	MU	0	200	200	SI	B
GI	23	901	011	Gimnasio Municipal	GI	MU	MU	80	0	80	SI	B
TOTAL MUNICIPIO								174	9.357	9.531		

**ENCUESTA DE INFRAESTRUCTURA Y EQUIPAMIENTOS LOCALES- 2010**

DIPUTACIÓN PROVINCIAL DE JAÉN

MUNICIPIO:**CARCHELES****Provincia:****23****Isla:****Municipio****901****CUADRO 50****12. INSTALACIONES DEPORTIVAS DE USO PÚBLICO****12.2 Tipos de deportes de las Instalaciones.**

CÓDIGO DE IDENTIFICACIÓN				NOMBRE DE LA INSTALACIÓN	Tipo de deporte
Clave	Provincia	Municipio	Nº Orden		CI
ID	23	901	001	Pistas Polideportiva Municipal	BC
ID	23	901	001	Pistas Polideportiva Municipal	BM
ID	23	901	001	Pistas Polideportiva Municipal	BV
ID	23	901	001	Pistas Polideportiva Municipal	OT
ID	23	901	001	Pistas Polideportiva Municipal	TE
ID	23	901	004	Pista de Petanca	OT
ID	23	901	005	Zonas Comunes CPD Municipal	OT
ID	23	901	002	Campo de Futbol 7	FB
ID	23	901	003	Pista Polideportiva Carlos Soler	OT
ID	23	901	006	Pista Polideportiva Municipal	BC
ID	23	901	006	Pista Polideportiva Municipal	BM
ID	23	901	006	Pista Polideportiva Municipal	BV
ID	23	901	006	Pista Polideportiva Municipal	OT
ID	23	901	007	Zonas Comunes CPD Campo de Futbol	OT
ID	23	901	008	Pista de Padel nº1	PD
ID	23	901	009	Pista de Padel nº2	PD
ID	23	901	010	Pista de Padel nº3	PD
ID	23	901	011	Gimnasio Municipal	GI



ENCUESTA DE INFRAESTRUCTURA Y EQUIPAMIENTOS LOCALES- 2010

DIPUTACIÓN PROVINCIAL DE JAÉN

MUNICIPIO:

CARCHELES

Provincia:

23

Isla:

Municipio

901



CUADRO 51

12. OTRAS INSTALACIONES PÚBLICAS.

12.1 Centros Culturales y de Esparcimiento.

12.1.1 Características de las instalaciones.

CÓDIGO DE IDENTIFICACIÓN			NOMBRE DEL CENTRO	CARACTERÍSTICAS							
Provin-cia	Muni-cipio	Nº Orden		Tipo	Titular	Gestión	Superficie (m2)			Sin Barreras Arquitectonicas	Estado
				CI	CI	CI	Cubierta	Aire Libre	Solar	CI	
23	901	008	Hogar del Pensionista II	HP	MU	MU	273	17	108	SI	B
23	901	004	Aula de Musica	OT	MU	MU	84	0	84	SI	B
23	901	007	Hogar del Pensionista I	HP	MU	MU	110	0	110	SI	B
23	901	006	Oficina de Turismo	SC	MU	MU	88	0	88	SI	B
23	901	005	Archivo Municipal	AR	MU	MU	108	0	108	SI	B
23	901	003	Salon de Actos	CS	MU	MU	101	0	101	SI	B
23	901	002	Biblioteca	BI	MU	MU	214	0	214	SI	B
23	901	001	Casa Cultura	CC	MU	MU	666	0	666	SI	B
TOTAL MUNICIPIO							1.644	17	1.479		



ENCUESTA DE INFRAESTRUCTURA Y EQUIPAMIENTOS LOCALES- 2010

DIPUTACIÓN PROVINCIAL DE JAÉN

MUNICIPIO:

CARCHELES

Provincia:

23

Isla:

Municipio

901



CUADRO 52

12. OTRAS INSTALACIONES PÚBLICAS.

12.1 Centros Culturales y de Esparcimiento.

12.1.2 Superficie de los Usos de los Centros.

CÓDIGO DE IDENTIFICACIÓN			NOMBRE DEL CENTRO	USO	SUPERFICIE CUBIERTA
Provin-cia	Muni-cipio	Nº Orden		Cl	m2
23	901	002	Biblioteca	BA	214
23	901	006	Oficina de Turismo	CV	88
23	901	003	Salon de Actos	CV	101
23	901	005	Archivo Municipal	DC	108
23	901	004	Aula de Musica	ED	84
23	901	001	Casa Cultura	OT	666
23	901	007	Hogar del Pensionista I	PN	110
23	901	008	Hogar del Pensionista II	PN	273
TOTAL MUNICIPIO					1.644



ENCUESTA DE INFRAESTRUCTURA Y EQUIPAMIENTOS LOCALES- 2010

DIPUTACIÓN PROVINCIAL DE JAÉN

MUNICIPIO:

Provincia:

Isla:

Municipio



CUADRO 54

13. LONJAS, MERCADOS Y RECINTOS FERIALES.

CÓDIGO DE IDENTIFICACIÓN				NÚCLEO DE POBLACIÓN	NOMBRE DEL EQUIPAMIENTO	TIPO	TITULAR	GESTIÓN	SUPERFICIE (m2)			Sin Barreras Arquitectónicas	ESTADO
Clave	Provincia	Municipio	Nº Orden						Cubierta	Aire Libre	Solar		
					CI	CI	CI	CI				CI	CI
TOTAL MUNICIPIO									#Error	#Error	#Error		



GOBIERNO DE ESPAÑA
MINISTERIO DE POLÍTICA TERRITORIAL

ENCUESTA DE INFRAESTRUCTURA Y EQUIPAMIENTOS LOCALES- 2010

DIPUTACIÓN PROVINCIAL DE JAÉN

MUNICIPIO:

Provincia:


Isla:

Municipio



**CUADRO 55
14. MATADEROS**


CÓDIGO DE IDENTIFICACIÓN				NOMBRE DEL MATADERO	CLASE	TITULAR	GESTIÓN	SUPERFICIE (m2)			Sin Barreras Arquitectónicas	ESTADO	CAPACIDAD ANUAL		TUNEL	LINEAS DE SACRIFICIO			
Clave	Provincia	Municipio	Nº Orden					Cubierta	Aire Libre	Solar			Tm	%		%	Bo	Ov	Po
				CI	CI	CI	CI				CI	CI							
TOTAL MUNICIPIO								#Error	#Error	#Error			#Error						

	ENCUESTA DE INFRAESTRUCTURA Y EQUIPAMIENTOS LOCALES- 2010					
	DIPUTACIÓN PROVINCIAL DE JAÉN					
	MUNICIPIO:		CARCHELES			
	Provincia:	23	Isla:		Municipio	901



CUADRO 56
15. CEMENTERIOS

CÓDIGO DE IDENTIFICACIÓN				NÚCLEO DE POBLACIÓN	NOMBRE DEL CEMENTERIO	TITULAR	DISTANCIA AL NÚCLEO	ESTADO DE ACCESO	CAPILLA	DEPÓSITO	AMPLIACIÓN	GRADO DE SATURACIÓN	SUPERFICIE TOTAL	Sin Barreras Arquitectónicas	CREMATORIO
Clave	Provincia	Municipio	Nº Orden			CI	Km	CI	CI	CI	CI	CI	%	m2	CI
CE	23	901	001		Cementerio de Carchel	MU	0,2	B	NO	NO	SI	80	1.347	SI	NO
CE	23	901	002		Cementerio de Carchelejo	MU	0,4	M	MO	SI	SI	90	3.501	SI	NO
TOTAL MUNICIPIO													4.848		

	ENCUESTA DE INFRAESTRUCTURA Y EQUIPAMIENTOS LOCALES- 2010				
	DIPUTACIÓN PROVINCIAL DE JAÉN				
	MUNICIPIO:				
	Provincia:		Isla:		Municipio



CUADRO 57
16. TANATORIOS


CÓDIGO DE IDENTIFICACIÓN				NÚCLEO DE POBLACIÓN	NOMBRE DEL TANATORIO	TITULAR	GESTIÓN	CARACTERÍSTICAS					
Clave	Provincia	Municipio	Nº Orden					Superficie (m2)			Salas	Sin Barreras Arquitectónicas	Estado
								Cubierta	Aire libre	Solar	nº	CI	CI
TOTAL MUNICIPIO								#Error	#Error	#Error	#Error		

	ENCUESTA DE INFRAESTRUCTURA Y EQUIPAMIENTOS LOCALES- 2010										
	DIPUTACIÓN PROVINCIAL DE JAÉN										
	MUNICIPIO:		CARCHELES								
	Provincia:	23	Isla:		Municipio	901					



CUADRO 58
17. CENTROS SANITARIOS

CÓDIGO DE IDENTIFICACIÓN				NÚCLEO DE POBLACIÓN	NOMBRE DEL CENTRO	TIPO	TITULAR	GESTIÓN	SUPERFICIE (m2)			UCI	CAMAS	Sin Barreras Arquitectónicas	ESTADO
Clave	Provincia	Municipio	Nº Orden						CI	CI	CI				
SA	23	901	001	CARCHEL(NUCLEO)	Consultorio Medico	CLO	MUN	SAS	45	0	45	NO	0	SI	B
SA	23	901	002	CARCHELEJO(NUCLEO)	Consultorio Medico	CLO	CAU	SAS	98	0	98	NO	0	SI	B
TOTAL MUNICIPIO									143	0	143				


	ENCUESTA DE INFRAESTRUCTURA Y EQUIPAMIENTOS LOCALES- 2010										
	DIPUTACIÓN PROVINCIAL DE JAÉN										
	MUNICIPIO:		CARCHELES								
	Provincia:	23	Isla:		Municipio	901					




CUADRO 59

18. CENTROS ASISTENCIALES

CÓDIGO DE IDENTIFICACIÓN				NÚCLEO DE POBLACIÓN	NOMBRE DEL CENTRO	TIPO	TITULAR	GESTIÓN	PLAZAS	SUPERFICIE (m2)			Sin Barreras Arquitectónicas	ESTADO		
Clave	Provincia	Municipio	Nº Orden							CI	CI	Km			CI	Cubierta
AS	23	901	001	CARCHELEJO(NUCLEO)	Sindicatos	EX	MU	MU	10	20	0	20	SI	B		
AS	23	901	002	CARCHELEJO(NUCLEO)	Oficina Asistente Social	CA	MU	MU	2	25	0	25	SI	B		
AS	23	901	003	CARCHELEJO(NUCLEO)	Comedores	EX	MU	MU	30	210	7	217	SI	M		
AS	23	901	004	CARCHELEJO(NUCLEO)	Guarderia Municipal	GI	MU	MU	30	177	0	177	SI	B		
TOTAL MUNICIPIO												72	432	7	439	

	ENCUESTA DE INFRAESTRUCTURA Y EQUIPAMIENTOS LOCALES- 2010					
	DIPUTACIÓN PROVINCIAL DE JAÉN					
	MUNICIPIO:		CARCHELES			
	Provincia:	23	Isla:		Municipio	901




DIPUTACIÓN
DE JAÉN

CUADRO 60

19 CENTROS DE ENSEÑANZA

19.1. Características de los Centros.

CÓDIGO DE IDENTIFICACIÓN				NÚCLEO DE POBLACIÓN	NOMBRE DEL CENTRO	Ámbito	Titular	SUPERFICIE (m2)			Sin Barreras Arquitectónicas	ESTADO
Clave	Provincia	Municipio	Nº Orden					Cubierta	Aire libre	Solar		
EN	23	901	001	CARCHELEJO(NUCLEO)	Centro de Educacion de Adultos	L	CE	34	0	34	SI	B
EN	23	901	002	CARCHELEJO(NUCLEO)	CP. Maestro Carlos Soler	L	CE	1.197	1.998	2.680	SI	M
TOTAL MUNICIPIO								1.231	1.998	2.714		

	ENCUESTA DE INFRAESTRUCTURA Y EQUIPAMIENTOS LOCALES- 2010				
	DIPUTACIÓN PROVINCIAL DE JAÉN				
	MUNICIPIO:	CARCHELES			
	Provincia:	23	Isla:		Municipio





CUADRO 61

19 CENTROS DE ENSEÑANZA

19.2. Niveles de enseñanza de los Centros.

CÓDIGO DE IDENTIFICACIÓN				NÚCLEO DE POBLACIÓN	NOMBRE DEL CENTRO	Nivel	CENTROS NO UNIVERSITARIOS			
Clave	Provincia	Municipio	Nº Orden				Cl	Unidades	Plazas	Alumnos
EN	23	901	001	CARCHELEJO(NUCLEO)	Centro de Educacion de Adultos	OTR	1	25	15	
EN	23	901	002	CARCHELEJO(NUCLEO)	CP. Maestro Carlos Soler	ESO	2	50	37	
EN	23	901	002	CARCHELEJO(NUCLEO)	CP. Maestro Carlos Soler	ESP	1	10	9	
EN	23	901	002	CARCHELEJO(NUCLEO)	CP. Maestro Carlos Soler	INF	3	75	34	
EN	23	901	002	CARCHELEJO(NUCLEO)	CP. Maestro Carlos Soler	PRI	6	150	83	
TOTAL MUNICIPIO								13	310	178

		ENCUESTA DE INFRAESTRUCTURA Y EQUIPAMIENTOS LOCALES- 2010					
DIPUTACIÓN PROVINCIAL DE JAÉN							
MUNICIPIO:		CARCHELES					
Provincia:	23	Isla:		Municipio	901		

CUADRO 63

21. CASAS CONSISTORIALES Y OTROS EQUIPAMIENTOS DE USO O TITULARIDAD MUNICIPAL

21.1 Características de los equipamientos.

CÓDIGO DE IDENTIFICACIÓN				NÚCLEO DE POBLACIÓN	NOMBRE DEL EQUIPAMIENTO	TIPO	TITULAR	TENENCIA	SUPERFICIE (m2)			Sin Barreras Arquitectónicas	ESTADO
Clave	Provincia	Municipio	Nº Orden						CI	CI	CI		
CC	23	901	001	CARCHEL(NUCLEO)	Casa Consistorial I	AY	MU	MU	174	0	87	SI	B
CC	23	901	002	CARCHEL(NUCLEO)	Viviendas Maestros	VM	MU	CE	476	910	1.260	SI	B
CC	23	901	003	CARCHELEJO(NUCLEO)	Casa Consistorial II	AY	MU	MU	480	0	160	SI	B
CC	23	901	004	CARCHELEJO(NUCLEO)	Edificio Multiple	OT	MU	MU	324	0	108	SI	B
CC	23	901	005	CARCHELEJO(NUCLEO)	Centro Cultural (Maria Teresa Font Dami	OT	MU	MU	1.227	0	409	SI	B
CC	23	901	006	CARCHELEJO(NUCLEO)	Hogar del Pensionista I	OT	MU	MU	330	0	110	SI	B
CC	23	901	007	CARCHELEJO(NUCLEO)	Vivienda Municipal I	VM	MU	MU	108	0	108	SI	B
CC	23	901	008	CARCHELEJO(NUCLEO)	7Apartamentos Rurales	OT	MU	MU	280	220	500	SI	B
CC	23	901	009	CARCHELEJO(NUCLEO)	Viviendas Maestros I	VM	MU	AL	504	382	550	SI	B
CC	23	901	010	CARCHELEJO(NUCLEO)	Almacen Municipal	OT	MU	MU	168	0	84	SI	B
TOTAL MUNICIPIO									4.071	1.512	3.376		



ENCUESTA DE INFRAESTRUCTURA Y EQUIPAMIENTOS LOCALES- 2010

DIPUTACIÓN PROVINCIAL DE JAÉN

MUNICIPIO: CARCHELES

Provincia: 23 Isla: Municipio 901




CUADRO 64

21 CASAS CONSISTORIALES Y OTROS EQUIPAMIENTOS DE USO O TITULARIDAD MUNICIPAL

21.2 Superficies de los usos de las Casas Consistoriales y otros equipamientos.

CÓDIGO DE IDENTIFICACIÓN				NÚCLEO DE POBLACIÓN	NOMBRE DEL EQUIPAMIENTO	USO	SUPERFICIE CUBIERTA
Clave	Provincia	Municipio	Nº Orden			CI	m2
CC	23	901	001	CARCHEL(NUCLEO)	Casa Consistorial I	AM	112
CC	23	901	001	CARCHEL(NUCLEO)	Casa Consistorial I	OT	17
CC	23	901	001	CARCHEL(NUCLEO)	Casa Consistorial I	SA	45
CC	23	901	002	CARCHEL(NUCLEO)	Viviendas Maestros	VI	252
CC	23	901	002	CARCHEL(NUCLEO)	Viviendas Maestros	AA	224
CC	23	901	003	CARCHELEJO(NUCLEO)	Casa Consistorial II	AA	30
CC	23	901	003	CARCHELEJO(NUCLEO)	Casa Consistorial II	OA	27
CC	23	901	003	CARCHELEJO(NUCLEO)	Casa Consistorial II	AM	135
CC	23	901	003	CARCHELEJO(NUCLEO)	Casa Consistorial II	OT	263
CC	23	901	003	CARCHELEJO(NUCLEO)	Casa Consistorial II	AS	25
CC	23	901	004	CARCHELEJO(NUCLEO)	Edificio Multiple	OT	108
CC	23	901	004	CARCHELEJO(NUCLEO)	Edificio Multiple	VI	108
CC	23	901	004	CARCHELEJO(NUCLEO)	Edificio Multiple	SO	88
CC	23	901	004	CARCHELEJO(NUCLEO)	Edificio Multiple	AS	20
CC	23	901	005	CARCHELEJO(NUCLEO)	Centro Cultural (Maria Teresa Font Damians)	SO	101
CC	23	901	005	CARCHELEJO(NUCLEO)	Centro Cultural (Maria Teresa Font Damians)	AA	35
CC	23	901	005	CARCHELEJO(NUCLEO)	Centro Cultural (Maria Teresa Font Damians)	OT	700
CC	23	901	005	CARCHELEJO(NUCLEO)	Centro Cultural (Maria Teresa Font Damians)	BA	214
CC	23	901	005	CARCHELEJO(NUCLEO)	Centro Cultural (Maria Teresa Font Damians)	AS	177
CC	23	901	006	CARCHELEJO(NUCLEO)	Hogar del Pensionista I	BR	110
CC	23	901	006	CARCHELEJO(NUCLEO)	Hogar del Pensionista I	VI	110
CC	23	901	006	CARCHELEJO(NUCLEO)	Hogar del Pensionista I	PN	110
CC	23	901	007	CARCHELEJO(NUCLEO)	Vivienda Municipal I	VI	108

	ENCUESTA DE INFRAESTRUCTURA Y EQUIPAMIENTOS LOCALES- 2010				
	DIPUTACIÓN PROVINCIAL DE JAÉN				
	MUNICIPIO:		CARCHELES		
	Provincia:	23	Isla:		Municipio




CUADRO 64

21 CASAS CONSISTORIALES Y OTROS EQUIPAMIENTOS DE USO O TITULARIDAD MUNICIPAL

21.2 Superficies de los usos de las Casas Consistoriales y otros equipamientos.

CÓDIGO DE IDENTIFICACIÓN				NÚCLEO DE POBLACIÓN	NOMBRE DEL EQUIPAMIENTO	USO	SUPERFICIE CUBIERTA
Clave	Provincia	Municipio	Nº Orden			CI	m2
CC	23	901	008	CARCHELEJO(NUCLEO)	7Apartamentos Rurales	VI	280
CC	23	901	009	CARCHELEJO(NUCLEO)	Viviendas Maestros I	VI	504
CC	23	901	010	CARCHELEJO(NUCLEO)	Almacen Municipal	AA	168

	ENCUESTA DE INFRAESTRUCTURA Y EQUIPAMIENTOS LOCALES- 2010					
	DIPUTACIÓN PROVINCIAL DE JAÉN					
	MUNICIPIO:		CARCHELES			
	Provincia:	23	Isla:		Municipio	901



CUADRO 65

22. EDIFICIOS DE TITULARIDAD PUBLICA SIN USO

CÓDIGO DE IDENTIFICACIÓN				NÚCLEO DE POBLACIÓN	NOMBRE DEL EQUIPAMIENTO	TITUL.	SUPERFICIE (m2)			ESTADO	USO ANTERIOR
Clave	Provincia	Municipio	Nº Orden				CI	Cubierta	Aire Libre		
SU	23	901	011	CARCHELEJO(NUCLEO)	Vivienda Municipal II	MU	108	0	54	R	VI
TOTAL MUNICIPIO							108	0	54		

