

Encuesta de Infraestructura y Equipamientos Locales

Fase de 2010


Cuestionario


23

101

VILLARRODRIGO



		ENCUESTA DE INFRAESTRUCTURA Y EQUIPAMIENTOS LOCALES- 2010					
		DIPUTACIÓN PROVINCIAL DE JAÉN					
		MUNICIPIO:		VILLARRODRIGO			
		Provincia:	23	Isla:		Municipio	101



CUADRO 07

6. ABASTECIMIENTO DE AGUA

6.1. Traidas de agua.

6.1.2. Características de las captaciones en el municipio encuestado.

CÓDIGO DE IDENTIFICACIÓN				DENOMINACIÓN	CARACTERÍSTICAS DE LA CAPTACIÓN							
Clave	Provincia	Municipio	Nº Orden		Tipo	Titular	Gestión	Sistema	Estado	Uso	Protección	Contador
CA	23	101	001	F.Tobal	MT	MU	MU	GR	B	UO	NO	NO
CA	23	101	002	F.La Hoyuela	MT	MU	MU	GR	B	UO	NO	NO
CA	23	101	003	Onsares	MT	PV	MU	GR	R	UO	NO	NO

**ENCUESTA DE INFRAESTRUCTURA Y EQUIPAMIENTOS LOCALES- 2010****DIPUTACIÓN PROVINCIAL DE JAÉN****MUNICIPIO:****VILLARRODRIGO****Provincia:****23****Isla:****Municipio****101****CUADRO 01****1. INFORMACION DEMOGRÁFICA****1.1 Población, viviendas y accesibilidad de los núcleos.****1.1.1 Núcleos de población encuestados. 1**

ent	núc	Núcleo de población	PADRON 2009	Poblacion estacional máxima	Altitud	Viviendas Familiares	Plazas Hoteleras	Plazas de Turismo Rural	Accesibilidad
0002	01	ONSARES(NUCLEO)	88	350	930	54	0	0	NO
0003	01	VILLARRODRIGO(NUCLEO)	386	1.300	872	323	0	12	NO
TOTAL NÚCLEO			474	1.650		377	0	12	
TOTAL DISEMINADO			0	0		0	0	0	
TOTAL MUNICIPIO			474	1.650		377	0	12	

ENCUESTA DE INFRAESTRUCTURA Y EQUIPAMIENTOS LOCALES- 2010

DIPUTACIÓN PROVINCIAL DE JAÉN

MUNICIPIO: VILLARRODRIGO**Provincia:** 23 **Isla:** **Municipio** 101**CUADRO 02****2. PLANEAMIENTO URBANÍSTICO**

FIGURA DE PLANEAMIENTO			Superficie Municipio	Publicación B.O.	Suelo Urbanizado	Suelo Rural	Suelo Rural Preservado
Tipo	Estado Tramitación	Denominación	Hectáreas	Fecha	Hectáreas	Hectáreas	Hectáreas
D.C	AD	MOD,DEL,SUELO URBANO	7.850,00	06/05/2004	13,30	4.718,70	3.118,00

ENCUESTA DE INFRAESTRUCTURA Y EQUIPAMIENTOS LOCALES- 2010

DIPUTACIÓN PROVINCIAL DE JAÉN

MUNICIPIO: **VILLARRODRIGO**

Provincia: **23** **Isla:** **Municipio** **101**



CUADRO 03
3. OTROS SERVICIOS DEL MUNICIPIO

3.1. Municipios encuestados.

SEDE WEB MUNICIPAL			ORDENANZAS SOTERRAMIENTO	ENERGÍAS ALTERNATIVAS								Cobertura a Telefonía Móvil	TV Digital por Cable
Información general	Información turística	Gobierno electrónico		Energía eólica	KW eólica	Energía solar	KW solar	Planta Mareomotriz	KW Mareo-motriz	Otras Energías	KW Otras		
CI	CI	CI	CL	CI	Kw	CI	Kw	CI	Kw	CI	Kw	CI	CI
NO	NO	NO	NO	NO	0	NO	0	NO	0	NO	0	SI	NO
TOTAL MUNICIPIO					0		0		0		0		

ENCUESTA DE INFRAESTRUCTURA Y EQUIPAMIENTOS LOCALES- 2010



DIPUTACIÓN PROVINCIAL DE JAÉN

MUNICIPIO: **VILLARRODRIGO**

Provincia: **23** **Isla:** **Municipio** **101**



CUADRO 04

4. CARRETERAS

4.1. Tramos de carretera existentes en el término municipal.

PROVIN- CIA	CARRE- TERA	MUNI- CIPIO	Nombre de Carretera	CARACTERÍSTICAS DE LOS TRAMOS DE CARRETERA EN EL MUNICIPIO													
				Puntos kilométricos		Titular	Ges-tión	Señaliza- ción	Firme		Ancho	Longitud	Pasos a nivel	Dimen- siona- miento	Características del trazado		
				Inicio	Final				CI	CI					CI	CI	m
						CI	CI	CI	CI	m	m	Km	CI	CI	SI	Pe	Fe
23	A-6300	101	De N-322 a Albaladejo (Ciudad Real)	0,0	4,1	CA	CA	N	MB	R	4,0	4,1	0	RD	NO	NO	NO
23	A-6300	101	De N-322 a Albaladejo (Ciudad Real)	5,1	5,3	CA	CA	N	MB	R	4,0	0,2	0	RD	NO	NO	SI
23	JA-9107	101	VILLARRODRIGO A ONSARES	0,0	0,7	MU	PR	V	MB	B	4,5	0,7	0	RD	NO	NO	NO
23	JA-9107	101	VILLARRODRIGO A ONSARES	0,7	6,6	PR	PR	N	MB	B	4,5	6,0	0	MD	SI	NO	NO
23	JA-9107	101	VILLARRODRIGO A ONSARES	6,6	9,7	PR	PR	N	MB	R	4,5	3,1	0	MD	SI	NO	NO
23	JA-9107	101	VILLARRODRIGO A ONSARES	9,7	9,9	MU	PR	N	MB	R	4,5	0,2	0	RD	NO	NO	NO
23	JA-9111	101	TORRES DE ALBANCHEZ A VILLARRODRIG	5,8	11,0	PR	PR	V	MB	R	4,0	5,2	0	RD	SI	NO	NO
23	JA-9111	101	TORRES DE ALBANCHEZ A VILLARRODRIG	11,0	18,9	PR	PR	A	RA	B	6,0	7,9	0	BD	SI	NO	NO
23	JV-7053	101	GENAVE A TORRES DE AL	4,8	5,5	PR	PR	V	MB	R	4,0	0,7	0	MD	SI	NO	NO
23	JV-7054	101	GENAVE A VILLARRODRIG	5,6	9,9	PR	PR	A	RA	B	5,0	4,2	0	BD	SI	SI	NO
23	JV-7056	101	ONSARES A T.DE ALBANC	0,0	1,7	CA	CA	N	MB	B	4,5	1,7	0	RD	SI	NO	NO
23	N-322	101	CORDOBA A VALENCIA	116,2	122,6	ES	ES	A	RA	B	10,0	6,4	0	MD	NO	NO	NO
TOTAL MUNICIPIO												40,3					

		ENCUESTA DE INFRAESTRUCTURA Y EQUIPAMIENTOS LOCALES- 2010					
		DIPUTACIÓN PROVINCIAL DE JAÉN					
MUNICIPIO:		VILLARRODRIGO					
Provincia:	23	Isla:		Municipio	101		



CUADRO 21


6. ABASTECIMIENTO DE AGUA

6.2 Distribución de agua

6.2.2 Características y elementos del servicio de abastecimiento de agua

6.2.2.2. Núcleos de población encuestados. 2.

Núcleo de Población			CARACTERÍSTICAS DEL SERVICIO					ELEMENTOS ACCESORIOS						CISTERNA
			Dotación de agua		Conta- dores	Tasa	Año de instala- ción	Hidrantes		Válvulas		Bocas de riego		
			Disponi- bilidad	Restri- cciones				Sufi- ciencia	Estado	Sufi- ciencia	Estado	Sufi- ciencia	Estado	
0002	01	ONSARES(NUCLEO)	IN	NO	NO	NO	1996	NO		NO		NO		NO
0003	01	VILLARRODRIGO(NUCLEO)	IN	RF	SI	SI	1966	NO		IN	M	IN	M	RO

		ENCUESTA DE INFRAESTRUCTURA Y EQUIPAMIENTOS LOCALES- 2010					
		DIPUTACIÓN PROVINCIAL DE JAÉN					
MUNICIPIO:		VILLARRODRIGO					
Provincia:	23	Isla:		Municipio	101		



CUADRO 28

7. SANEAMIENTO Y DEPURACIÓN.

7.1 Sistema de Saneamiento.

7.1.5 Tramos de colectores generales en el municipio encuestado.

CÓDIGO DE IDENTIFICACIÓN				CARACTERÍSTICAS DE LOS COLECTORES GENERALES					
Clave	Provincia	Municipio	Nº	Tipo de material	Sistema de transporte	Estado	Titular	Gestión	Longitud
				CI	CI	CI	CI	CI	m
CL	23	101	001	HO	GR	M	MU	MU	139
CL	23	101	001	PC	GR	B	MU	MU	214
CL	23	101	002	HO	GR	M	MU	MU	306
CL	23	101	003	HO	GR	M	MU	MU	164
CL	23	101	004	HO	GR	M	MU	MU	276
CL	23	101	005	HO	GR	M	MU	MU	140
TOTAL MUNICIPIO									1.239

ENCUESTA DE INFRAESTRUCTURA Y EQUIPAMIENTOS LOCALES- 2010

DIPUTACIÓN PROVINCIAL DE JAÉN

MUNICIPIO: **VILLARRODRIGO**

Provincia: **23** **Isla:** **Municipio** **101**



CUADRO 05

5. INFRAESTRUCTURAS VIARIAS.

5.1. Superficie pavimentada y no pavimentada de Travesías, Calles, Plazas y Otros Viarios.

NÚCLEOS DE POBLACIÓN					CARACTERÍSTICAS				
Provincia	Municipio	Entidad	Núcleo	NOMBRE	Tipo	Estado	Longitud	Superficie	Viviendas sin acceso pavimentado
					Cl	Cl	m	m2	nº
23	101	0002	01	ONSARES(NUCLEO)	CA	B	335	2.151	0
23	101	0002	01	ONSARES(NUCLEO)	CA	M	133	519	0
23	101	0002	01	ONSARES(NUCLEO)	CA	NP	212	1.144	0
23	101	0002	01	ONSARES(NUCLEO)	CA	R	29	174	0
23	101	0002	01	ONSARES(NUCLEO)	OT	B	380	1.900	0
23	101	0002	01	ONSARES(NUCLEO)	TR	B	124	632	0
23	101	0002	01	ONSARES(NUCLEO)	TR	M	252	1.842	0
23	101	0003	01	VILLARRODRIGO(NUCLEO)	CA	B	2.642	19.165	0
23	101	0003	01	VILLARRODRIGO(NUCLEO)	CA	M	717	3.773	0
23	101	0003	01	VILLARRODRIGO(NUCLEO)	CA	NP	164	984	0
23	101	0003	01	VILLARRODRIGO(NUCLEO)	CA	R	451	2.823	0
23	101	0003	01	VILLARRODRIGO(NUCLEO)	OT	B	315	2.583	0
23	101	0003	01	VILLARRODRIGO(NUCLEO)	TR	B	1.075	11.946	0



ENCUESTA DE INFRAESTRUCTURA Y EQUIPAMIENTOS LOCALES- 2010

DIPUTACIÓN PROVINCIAL DE JAÉN

MUNICIPIO: VILLARRODRIGO

Provincia: 23 Isla: Municipio 101



CUADRO 41
7. SANEAMIENTO Y DEPURACIÓN
7.3 Saneamiento autónomo.

Núcleo de Población					TIPO DE SANEAMIENTO AUTONOMO	ESTADO	ADECUACIÓN	ÁMBITO DEL SANEAMIENTO AUTÓNOMO			DÉFICIT DEL SERVICIO DE SANEAMIENTO AUTÓNOMO		
								Viviendas	Población (hab)		Viviendas	Población (hab)	
CI	CI	CI	CI	CI	CI	CI	CI	nº	Residente	Estacional	nº	Residente	Estacional
23	101	0002	01	ONSARES(NUCLEO)	PN	M	IN	54	88	350	54	88	350
TOTAL NÚCLEO								54	88	350	54	88	350
TOTAL DISEMINADO								0	0	0	0	0	0
TOTAL MUNICIPIO								54	88	350	54	88	350

		ENCUESTA DE INFRAESTRUCTURA Y EQUIPAMIENTOS LOCALES- 2010			
		DIPUTACIÓN PROVINCIAL DE JAÉN			
MUNICIPIO:		VILLARRODRIGO			
Provincia:	23	Isla:		Municipio	101



CUADRO 06

6. ABASTECIMIENTO DE AGUA

6.1. Traidas de agua.

6.1.1. Identificación de las captaciones de agua que dan servicio a los núcleos de población del municipio encuestado.

NÚCLEOS DE POBLACIÓN					CÓDIGO DE IDENTIFICACIÓN DE LA CAPTACIÓN				
Provincia	Municipio	Entidad	Núcleo	NOMBRE	Captación	Provincia	Municipio	Nº de orden	Nombre de la captación
					CI	CI	CI	CI	CI
23	101	0002	01	ONSARES(NUCLEO)	CA	23	101	003	Onsares
23	101	0003	01	VILLARRODRIGO(NUCLEO)	CA	23	101	001	F.Tobal
23	101	0003	01	VILLARRODRIGO(NUCLEO)	CA	23	101	002	F.La Hoyuela



ENCUESTA DE INFRAESTRUCTURA Y EQUIPAMIENTOS LOCALES- 2010

DIPUTACIÓN PROVINCIAL DE JAÉN

MUNICIPIO:

Provincia:

Isla:


Municipio



CUADRO 54

13. LONJAS, MERCADOS Y RECINTOS FERIALES.

CÓDIGO DE IDENTIFICACIÓN				NÚCLEO DE POBLACIÓN	NOMBRE DEL EQUIPAMIENTO	TIPO	TITULAR	GESTIÓN	SUPERFICIE (m2)			Sin Barreras Arquitectónicas	ESTADO
Clave	Provincia	Municipio	Nº Orden						Cubierta	Aire Libre	Solar		
					CI	CI	CI	CI				CI	CI
TOTAL MUNICIPIO									#Error	#Error	#Error		

		ENCUESTA DE INFRAESTRUCTURA Y EQUIPAMIENTOS LOCALES- 2010					
		DIPUTACIÓN PROVINCIAL DE JAÉN					
		MUNICIPIO:		VILLARRODRIGO			
		Provincia:	23	Isla:		Municipio	101



CUADRO 09

6. ABASTECIMIENTO DE AGUA

6.1. Traídas de agua.

6.1.4. Identificación de las conducciones que dan servicio a los núcleos de población del municipio encuestado.



NÚCLEOS DE POBLACIÓN					CÓDIGO DE IDENTIFICACIÓN DE LA CONDUCCIÓN			
Provincia	Municipio	Entidad	Núcleo	NOMBRE	Conducción	Provincia	Municipio	Nº de Orden
					CI			
23	101	0002	01	ONSARES(NUCLEO)	CN	23	101	003
23	101	0003	01	VILLARRODRIGO(NUCLEO)	CN	23	101	001
23	101	0003	01	VILLARRODRIGO(NUCLEO)	CN	23	101	002

ENCUESTA DE INFRAESTRUCTURA Y EQUIPAMIENTOS LOCALES- 2010GOBIERNO
DE ESPAÑA
MINISTERIO
DE POLÍTICA
TERRITORIAL

DIPUTACIÓN PROVINCIAL DE JAÉN

MUNICIPIO:**VILLARRODRIGO****Provincia:****23****Isla:****Municipio****101****CUADRO 10****6. ABASTECIMIENTO DE AGUA****6.1. Traídas de agua.****6.1.5. Identificación de las conducciones en el municipio encuestado.**

CÓDIGO DE IDENTIFICACIÓN DE LA CONDUCCIÓN			
Conducción	Provincia	Municipio	Nº de Orden
CI			
CN	23	101	001
CN	23	101	002
CN	23	101	003

		ENCUESTA DE INFRAESTRUCTURA Y EQUIPAMIENTOS LOCALES- 2010				
		DIPUTACIÓN PROVINCIAL DE JAÉN				
MUNICIPIO:		VILLARRODRIGO				
Provincia:	23	Isla:		Municipio	101	



CUADRO 12

6. ABASTECIMIENTO DE AGUA

6.1 Traidas de agua.

6.1.7. Características de los tramos de conducciones en el municipio encuestado.

CÓDIGO DE IDENTIFICACIÓN				CARACTERÍSTICAS DE LA CONDUCCIÓN				
Clave	Provincia	Municipio	Orden	Tipo	Estado	Titular	Gestión	Longitud
				CI	CI	CI	CI	m
CN	23	101	001	FC	B	MU	MU	2.393
CN	23	101	002	FC	B	MU	MU	352
CN	23	101	003	PE	B	PV	MU	162
TOTAL MUNICIPIO								2.907

	ENCUESTA DE INFRAESTRUCTURA Y EQUIPAMIENTOS LOCALES- 2010					
	DIPUTACIÓN PROVINCIAL DE JAÉN					
	MUNICIPIO:	VILLARRODRIGO				
	Provincia:	23	Isla:		Municipio	


CUADRO 12

6. ABASTECIMIENTO DE AGUA

6.1 Traidas de agua.

6.1.7. Características de los tramos de conducciones en el municipio encuestado.

CÓDIGO DE IDENTIFICACIÓN				CARACTERÍSTICAS DE LA CONDUCCIÓN				
Clave	Provincia	Municipio	Orden	Tipo	Estado	Titular	Gestión	Longitud
				CI	CI	CI	CI	m
CN	23	101	001	FC	B	MU	MU	2.393
CN	23	101	002	FC	B	MU	MU	352
CN	23	101	003	PE	B	PV	MU	162
TOTAL MUNICIPIO								2.907

	ENCUESTA DE INFRAESTRUCTURA Y EQUIPAMIENTOS LOCALES- 2010				
	DIPUTACIÓN PROVINCIAL DE JAÉN				
	MUNICIPIO:				
	Provincia:		Isla:		Municipio



CUADRO 13

6. ABASTECIMIENTO DE AGUA

6.1 Traidas de agua.

6.1.8. Características de los tramos de conducciones encuestadas, ubicadas en municipios mayores de 50.000 habitan

CÓDIGO DE IDENTIFICACIÓN				CARACTERÍSTICAS DE LA CONDUCCIÓN				
Clave	Provincia	Municipio	Orden	Tipo	Estado	Titular	Gestión	Longitud
				CI	CI	CI	CI	m
TOTAL MUNICIPIO								#Error

		ENCUESTA DE INFRAESTRUCTURA Y EQUIPAMIENTOS LOCALES- 2010					
		DIPUTACIÓN PROVINCIAL DE JAÉN					
		MUNICIPIO:		VILLARRODRIGO			
		Provincia:	23	Isla:		Municipio	101



CUADRO 14

6. ABASTECIMIENTO DE AGUA

6.1 Traidas de agua.

6.1.9. Identificación de los depósitos de agua que dan servicio a los núcleos de población del municipio encuestado.


NÚCLEO DE POBLACIÓN					CÓDIGO DE IDENTIFICACIÓN			
Provin- cia	Muni- cipio	Entidad	Núcleo	NOMBRE	Depósitos	Provincia	Municipio	Nº de Orden
					CI			
23	101	0002	01	ONSARES(NUCLEO)	DE	23	101	003
23	101	0002	01	ONSARES(NUCLEO)	DE	23	101	004
23	101	0003	01	VILLARRODRIGO(NUCLEO)	DE	23	101	001
23	101	0003	01	VILLARRODRIGO(NUCLEO)	DE	23	101	002

ENCUESTA DE INFRAESTRUCTURA Y EQUIPAMIENTOS LOCALES- 2010

DIPUTACIÓN PROVINCIAL DE JAÉN

MUNICIPIO: VILLARRODRIGO**Provincia:** 23 **Isla:** **Municipio** 101**CUADRO 15****6. ABASTECIMIENTO DE AGUA****6.1 Traidas de agua.****6.1.10. Características de los depósitos de agua en el municipio encuestado.**

CÓDIGO DE IDENTIFICACIÓN				CARACTERÍSTICAS DE LOS DEPÓSITOS							
Clave	Provincia	Municipio	Nº Orden	Tipo	Titular	Gestión	Capacidad	Estado	Protección	Limpieza	Contador
				Cl	Cl	Cl	m3	Cl	Cl	nº	Cl
DE	23	101	001	ES	MU	MU	140	B	NO	2.009	NO
DE	23	101	002	ES	MU	MU	205	B	NO	2.009	NO
DE	23	101	003	ES	PV	MU	9	R	NO	2.009	NO
DE	23	101	004	ES	MU	MU	124	B	NO	2.009	NO
TOTAL MUNICIPIO							478			8.036	

		ENCUESTA DE INFRAESTRUCTURA Y EQUIPAMIENTOS LOCALES- 2010			
		DIPUTACIÓN PROVINCIAL DE JAÉN			
		MUNICIPIO: _____			
		Provincia: _____	Isla: _____	Municipio _____	




CUADRO 16

6. ABASTECIMIENTO DE AGUA

6.1 Traidas de agua.

6.1.11. Características de los depósitos de agua encuestados, ubicados en municipios mayores de 50,000 habitantes

CÓDIGO DE IDENTIFICACIÓN				CARACTERÍSTICAS DE LOS DEPÓSITOS							
Clave	Provincia	Municipio	Nº Orden	Tipo	Titular	Gestión	Capacidad	Estado	Protección	Limpieza	Contador
				Cl	Cl	Cl	m3	Cl	Cl	nº	Cl
TOTAL MUNICIPIO							#Error			#Error	

	ENCUESTA DE INFRAESTRUCTURA Y EQUIPAMIENTOS LOCALES- 2010					
	DIPUTACIÓN PROVINCIAL DE JAÉN					
	MUNICIPIO:	VILLARRODRIGO				
	Provincia:	23	Isla:		Municipio	

CUADRO 17

6. ABASTECIMIENTO DE AGUA

6.1 Traídas de agua.

6.1.12. Identificación de las instalaciones de tratamiento de potabilización que dan servicio a los núcleos de población del municipio encuestado.

NÚCLEOS DE POBLACIÓN					CÓDIGO DE IDENTIFICACIÓN DE LA INSTALACIÓN			
Provincia	Municipio	Entidad	Núcleo	NOMBRE	Tratamiento de potabilizac.	Provincia	Municipio	Nº de Orden
					CI			
23	101	0002	01	ONSARES(NUCLEO)	TP	23	101	002
23	101	0003	01	VILLARRODRIGO(NUCLEO)	TP	23	101	001

		ENCUESTA DE INFRAESTRUCTURA Y EQUIPAMIENTOS LOCALES- 2010					
		DIPUTACIÓN PROVINCIAL DE JAÉN					
		MUNICIPIO:		VILLARRODRIGO			
		Provincia:	23	Isla:		Municipio	101



CUADRO 18

6. ABASTECIMIENTO DE AGUA

6.1 Traídas de agua.

6.1.13. Instalaciones y tratamiento de potabilización del municipio encuestado.

CÓDIGO DE IDENTIFICACIÓN				TIPO DE EQUIPAMIENTO	UBICACIÓN	TIPOS DE TRATAMIENTO						METODO DE DESINFECCION			CONTROL CALIDAD		ESTADO	
Clave	Provincia	Municipio	Nº Orden			Solo Desinfección	Categoría A1	Categoría A2	Categoría A3	Desaladora	Otros tipos	METODO DE DESINFECCION			Periodicidad	Organismo		
						CI	CI	CI	CI	CI	CI	CI	CI	CI				CI
TP	23	101	001	MA	DE	SI	NO	NO	NO	NO	NO	NO	SI	NO	NO	DI	MU	B
TP	23	101	002	MA	DE	SI	NO	NO	NO	NO	NO	NO	SI	NO	NO	DI	MU	B

ENCUESTA DE INFRAESTRUCTURA Y EQUIPAMIENTOS LOCALES- 2010

DIPUTACIÓN PROVINCIAL DE JAÉN

MUNICIPIO: VILLARRODRIGO

Provincia: 23 **Isla:** **Municipio** 101



CUADRO 20

6. ABASTECIMIENTO DE AGUA

6.2. Red de distribución.

6.2.1 Características de la red de distribución.

NÚCLEOS DE POBLACIÓN					CARACTERÍSTICAS DE LA RED DE DISTRIBUCIÓN					
Provincia	Municipio	Entidad	Núcleo	NOMBRE	Tipo de material	Sistema de Transporte	Estado	Titular	Gestión	Longitud
					CI	CI	CI	CI	CI	m
23	101	0002	01	ONSARES(NUCLEO)	PE	NO	B	PV	PV	151
23	101	0003	01	VILLARRODRIGO(NUCLEO)	FC	NO	B	MU	MU	255
23	101	0003	01	VILLARRODRIGO(NUCLEO)	FC	NO	M	MU	MU	1.082
23	101	0003	01	VILLARRODRIGO(NUCLEO)	FC	NO	R	MU	MU	910
23	101	0003	01	VILLARRODRIGO(NUCLEO)	PC	NO	B	MU	MU	480
23	101	0003	01	VILLARRODRIGO(NUCLEO)	PE	NO	B	MU	MU	1.652
TOTAL NÚCLEO										4.530
TOTAL DISEMINADO										0
TOTAL MUNICIPIO										4.530

ENCUESTA DE INFRAESTRUCTURA Y EQUIPAMIENTOS LOCALES- 2010

DIPUTACIÓN PROVINCIAL DE JAÉN

MUNICIPIO: **VILLARRODRIGO**

Provincia: **23** **Isla:** **Municipio** **101**



CUADRO 22

6. ABASTECIMIENTO DE AGUA

6.2 Distribución de agua

6.2.2 Características y elementos del servicio de abastecimiento de agua

6.2.2.2. Núcleos de población encuestados. 3.

Núcleo de Población			CARACTERÍSTICAS DEL SERVICIO							DEFICIT RED DE DISTRIBUCION				
			Viviendas con servicio		Consumo		Deficiencias Presión		Pérdidas	Calidad	Longitud red	Viviendas afectadas red	Población afectada	
			Conectadas	No conect.	Invierno	Verano	Exceso	Defecto					Residente	Estacional
			nº	nº	m3/día	m3/día	nº	nº	%	Cl	m	nº	nº	nº
0002	01	ONSARES(NUCLEO)	54	0	21	70	0	0	0	M	0	0	0	0
0003	01	VILLARRODRIGO(NUCLEO)	313	0	86	260	0	10	30	R	250	10	13	40
TOTAL NÚCLEO			367	0	107	330	0	10			250	10	13	40
TOTAL DISEMINADO			0	0	0	0	0	0			0	0	0	0
TOTAL MUNICIPIO			367	0	107	330	0	10			250	10	13	40

		ENCUESTA DE INFRAESTRUCTURA Y EQUIPAMIENTOS LOCALES- 2010					
		DIPUTACIÓN PROVINCIAL DE JAÉN					
MUNICIPIO:		VILLARRODRIGO					
Provincia:	23	Isla:		Municipio	101		




CUADRO 23

6. ABASTECIMIENTO DE AGUA

6.3 Abastecimiento autónomo de agua

6.3.1 Núcleos de población encuestados 4

Núcleo de Población			ÁMBITO DEL ABASTECIMIENTO AUTÓNOMO			DÉFICIT DE POTABILIZACIÓN DEL ABASTECIMIENTO AUTÓNOMO			FUENTES NO CONECTADAS A LA RED DE DISTRIBUCION		DOTACION ABASTECIMIENTO AUTÓNOMO
			Viviendas	Población (hab)		Viviendas	Población (hab)		Con tratamiento	Sin tratamiento	Disponibilidad
			nº	Residente	Estacional	nº	Residente	Estacional	nº	CI	CI
0002	01	ONSARES(NUCLEO)	0	0	0	0	0	0	0	NO	
0003	01	VILLARRODRIGO(NUCLEO)	10	13	40	0	0	0	7	SF	
TOTAL NÚCLEO			10	13	40	0	0	0	7		
TOTAL DISEMINADO			0	0	0	0	0	0	0		
TOTAL MUNICIPIO			10	13	40	0	0	0	7		

		ENCUESTA DE INFRAESTRUCTURA Y EQUIPAMIENTOS LOCALES- 2010					
		DIPUTACIÓN PROVINCIAL DE JAÉN					
MUNICIPIO:		VILLARRODRIGO					
Provincia:	23	Isla:		Municipio	101		




CUADRO 24

7. SANEAMIENTO Y DEPURACIÓN.

7.1 Sistema de Saneamiento.

7.1.1 Características de los tramos de red de alcantarillado interior.

NÚCLEOS DE POBLACIÓN					CARACTERÍSTICAS DE LA RED DE ALCANTARILLADO INTERIOR						
Provincia	Municipio	Entidad	Núcleo	NOMBRE	Tipo de material	Sistema de transporte	Estado	Tipo de red	Titular	Gestión	Longitud
					CI	CI	CI	CI	CI	CI	m
23	101	0003	01	VILLARRODRIGO(NUCLEO)	HO	GR	B	RE	MU	MU	66
23	101	0003	01	VILLARRODRIGO(NUCLEO)	HO	GR	M	RE	MU	MU	2.311
23	101	0003	01	VILLARRODRIGO(NUCLEO)	PC	GR	B	RE	MU	MU	322
TOTAL NÚCLEO											2.699
TOTAL DISEMINADO											
TOTAL MUNICIPIO											

		ENCUESTA DE INFRAESTRUCTURA Y EQUIPAMIENTOS LOCALES- 2010					
		DIPUTACIÓN PROVINCIAL DE JAÉN					
		MUNICIPIO:		VILLARRODRIGO			
		Provincia:	23	Isla:		Municipio	101



CUADRO 25

7. SANEAMIENTO Y DEPURACIÓN

7.1 Sistema de saneamiento.

7.1.2 Identificación de los colectores generales que dan servicio a los núcleos de población del municipio encuestado.

NÚCLEO DE POBLACIÓN					CÓDIGO DE IDENTIFICACIÓN			
Provincia	Municipio	Entidad	Núcleo	NOMBRE	Colector	Provincia	Municipio	Nº de Orden
					CI			
23	101	0003	01	VILLARRODRIGO(NUCLEO)	CL	23	101	001
23	101	0003	01	VILLARRODRIGO(NUCLEO)	CL	23	101	002
23	101	0003	01	VILLARRODRIGO(NUCLEO)	CL	23	101	003
23	101	0003	01	VILLARRODRIGO(NUCLEO)	CL	23	101	004
23	101	0003	01	VILLARRODRIGO(NUCLEO)	CL	23	101	005

		ENCUESTA DE INFRAESTRUCTURA Y EQUIPAMIENTOS LOCALES- 2010				
		DIPUTACIÓN PROVINCIAL DE JAÉN				
		MUNICIPIO:		VILLARRODRIGO		
		Provincia:	23	Isla:		Municipio




CUADRO 26

7. SANEAMIENTO Y DEPURACIÓN

7.1 Sistema de saneamiento.

7.1.3 Identificación de los colectores generales en el municipio encuestado.

CÓDIGO DE IDENTIFICACIÓN			
Colector	Provincia	Municipio	Nº de Orden
CI			
CL	23	101	001
CL	23	101	002
CL	23	101	003
CL	23	101	004
CL	23	101	005

	ENCUESTA DE INFRAESTRUCTURA Y EQUIPAMIENTOS LOCALES- 2010				
	DIPUTACIÓN PROVINCIAL DE JAÉN				
	MUNICIPIO:				
	Provincia:		Isla:		Municipio



CUADRO 27

7. SANEAMIENTO Y DEPURACIÓN

7.1 Sistema de saneamiento.

7.1.4 Identificación de los colectores generales encuestados, ubicados en municipios mayores de 50.000 habitantes.

CÓDIGO DE IDENTIFICACIÓN			
Colector	Provincia	Municipio	Nº de Orden
CI			

ENCUESTA DE INFRAESTRUCTURA Y EQUIPAMIENTOS LOCALES- 2010**DIPUTACIÓN PROVINCIAL DE JAÉN****MUNICIPIO:****VILLARRODRIGO****Provincia:****23****Isla:****Municipio****101****CUADRO 30****7. SANEAMIENTO Y DEPURACIÓN****7.1 Sistema de saneamiento.****7.1.7 Identificación de los EMISARIOS que dan servicio a los núcleos de población del municipio encuestado.**

NÚCLEO DE POBLACIÓN						CÓDIGO DE IDENTIFICACIÓN DE LOS EMISARIOS			
						Emisario	Provincia	Municipio	Nº de Orden
Clave	Provincia	Municipio	Entidad	Núcleo	Denominación	CI			
EM	23	101	0003	01	VILLARRODRIGO(NUCLEO)	EM	23	101	001
EM	23	101	0003	01	VILLARRODRIGO(NUCLEO)	EM	23	101	002
EM	23	101	0003	01	VILLARRODRIGO(NUCLEO)	EM	23	101	003
EM	23	101	0003	01	VILLARRODRIGO(NUCLEO)	EM	23	101	004

	ENCUESTA DE INFRAESTRUCTURA Y EQUIPAMIENTOS LOCALES- 2010					
	DIPUTACIÓN PROVINCIAL DE JAÉN					
	MUNICIPIO:		VILLARRODRIGO			
	Provincia:	23	Isla:		Municipio	101




CUADRO 31


7. SANEAMIENTO Y DEPURACIÓN

7.1 Sistema de saneamiento.

7.1.8 Identificación de los EMISARIOS en el municipio encuestado.

CÓDIGO DE IDENTIFICACIÓN				PUNTO DE VERTIDO		DISTANCIA
				Tipo de vertido	Zona de vertido	
Clave	Provincia	Municipio	Nº	CI	CI	
EM	23	101	001	AD	ZM	145
EM	23	101	002	AD	ZM	187
EM	23	101	003	AD	ZM	187
EM	23	101	004	AD	ZM	145

	ENCUESTA DE INFRAESTRUCTURA Y EQUIPAMIENTOS LOCALES- 2010					
	DIPUTACIÓN PROVINCIAL DE JAÉN					
	MUNICIPIO:					
	Provincia:		Isla:		Municipio	


DIPUTACIÓN DE JAÉN

CUADRO 32

7. SANEAMIENTO Y DEPURACIÓN

7.1 Sistema de saneamiento.

7.1.9 Identificación de los EMISARIOS, ubicados en municipios mayores de 50.000 habitantes.

CÓDIGO DE IDENTIFICACIÓN				PUNTO DE VERTIDO		DISTANCIA
				Tipo de vertido	Zona de vertido	
Clave	Provincia	Municipio	Nº	CI	CI	

	ENCUESTA DE INFRAESTRUCTURA Y EQUIPAMIENTOS LOCALES- 2010						
	DIPUTACIÓN PROVINCIAL DE JAÉN						
	MUNICIPIO:		VILLARRODRIGO				
	Provincia:	23	Isla:		Municipio	101	

CUADRO 33

7. SANEAMIENTO Y DEPURACIÓN

7.1 Sistema de saneamiento.

7.1.10 Características de los tramos de emisarios en el municipio encuestado.

CÓDIGO DE IDENTIFICACIÓN				CARACTERÍSTICAS DE LOS TRAMOS DE EMISARIOS			
				Tipo de material	Estado	Longitud del tramo	
						Terrestre	Marítima
Clave	Provincia	Municipio	Nº	CI	CI	m	m
EM	23	101	001	HO	M	249	0
EM	23	101	002	HO	B	473	0
EM	23	101	002	HO	M	26	0
EM	23	101	003	HO	M	112	0
EM	23	101	004	HO	B	180	0
TOTAL MUNICIPIO						1.040	0

	ENCUESTA DE INFRAESTRUCTURA Y EQUIPAMIENTOS LOCALES- 2010				
	DIPUTACIÓN PROVINCIAL DE JAÉN				
	MUNICIPIO:				
	Provincia:		Isla:		Municipio



CUADRO 34

7. SANEAMIENTO Y DEPURACIÓN

7.1 Sistema de saneamiento.

7.1.11 Características de los tramos de emisarios encuestados, ubicados en municipios mayores de 50.000 habitante

CÓDIGO DE IDENTIFICACIÓN				CARACTERÍSTICAS DE LOS TRAMOS DE EMISARIOS			
				Tipo de material	Estado	Longitud del tramo	
						Terrestre	Marítima
Clave	Provincia	Municipio	Nº	CI	CI	m	m
TOTAL MUNICIPIO						#Error	#Error

ENCUESTA DE INFRAESTRUCTURA Y EQUIPAMIENTOS LOCALES- 2010



DIPUTACIÓN PROVINCIAL DE JAÉN

MUNICIPIO: **VILLARRODRIGO**

Provincia: **23** **Isla:** **Municipio** **101**




CUADRO 35
7. SANEAMIENTO Y DEPURACIÓN

7.1 Sistema de saneamiento.

7.1.12. Características del servicio de alcantarillado

7.1.12.1. Nucleos de poblacion encuestados. 5

Núcleo de Población			ELEMENTOS ACCESORIOS				CARACTERÍSTICAS DEL SERVICIO			DÉFICIT DE ALCANTARILLADO				CAUDAL m3/año				
			Pozos	Sumideros	Aliviadero		Calidad	Viviendas con servicio		Longitud red	Viviendas afectadas	Población afectada		Desagüe	Tratado	Reutilizado		
					Con acumulac.	Sin Acumulac.		Conect.	No conect.			Residente	Estacional			Urbano	Rústico	Industrial
			CI	CI	CI	CI	CI	nº	nº	m	nº	nº	nº					
0002	01	ONSARES(NUCLEO)	IN	IN	NO	NO	NO	0	0	0	0	0	0	18.184	0	0	0	0
0003	01	VILLARRODRIGO(NUCLEO)	IN	IN	NO	SI	M	323	0	0	0	0	0	71.386	40.000	0	0	0
TOTAL NÚCLEO								323	0	0	0	0	0	89.570	40.000	0	0	0
TOTAL DISEMINADO								0	0	0	0	0	0					
TOTAL MUNICIPIO								323	0	0	0	0	0	89.570	40.000	0	0	0

		ENCUESTA DE INFRAESTRUCTURA Y EQUIPAMIENTOS LOCALES- 2010					
		DIPUTACIÓN PROVINCIAL DE JAÉN					
MUNICIPIO:		VILLARRODRIGO					
Provincia:	23	Isla:		Municipio	101		




CUADRO 36

7. SANEAMIENTO Y DEPURACIÓN

7.2 Depuración.

7.2.1 Identificación de los Sistemas de depuración que dan servicio a los núcleos de población del municipio encuestado.

NÚCLEO DE POBLACIÓN					CÓDIGO DE IDENTIFICACIÓN DEL SISTEMA DE DEPURACIÓN			
Provincia	Municipio	Entidad	Núcleo	Núcleo	EDAR	Provincia	Municipio	Núcleo
23	101	0003	01	VILLARRODRIGO(NUCLEO)	ED	23	101	001
23	101	0003	01	VILLARRODRIGO(NUCLEO)	ED	23	101	002

		ENCUESTA DE INFRAESTRUCTURA Y EQUIPAMIENTOS LOCALES- 2010					
		DIPUTACIÓN PROVINCIAL DE JAÉN					
		MUNICIPIO:		VILLARRODRIGO			
		Provincia:	23	Isla:		Municipio	101



CUADRO 42

8. RECOGIDA Y ELIMINACION DE RESIDUOS URBANOS.

8.1 Recogida de residuos urbanos.

Núcleo de Población			RECOGIDA DE RESIDUOS URBANOS					
			Tipo de recogida	Gestión	Periodicidad	Calidad	Producción	Contenedores
			CI	CI	CI	CI	Tm	nº
0002	01	ONSARES(NUCLEO)	RN	CON	DI	AD	47	8
0003	01	VILLARRODRIGO(NUCLEO)	PA	CON	QU	AD	26	4
0003	01	VILLARRODRIGO(NUCLEO)	PI	CON	OT	AD	5	1
0003	01	VILLARRODRIGO(NUCLEO)	PL	CON	QU	AD	14	4
0003	01	VILLARRODRIGO(NUCLEO)	RN	CON	DI	AD	139	15
0003	01	VILLARRODRIGO(NUCLEO)	VI	CON	QU	AD	55	3
TOTAL NÚCLEO							286	35
TOTAL DISEMINADO							7	2
TOTAL MUNICIPIO							293	37



ENCUESTA DE INFRAESTRUCTURA Y EQUIPAMIENTOS LOCALES- 2010

DIPUTACIÓN PROVINCIAL DE JAÉN

MUNICIPIO:

VILLARRODRIGO

Provincia:

23

Isla:

Municipio

101



CUADRO 43

8. RECOGIDA Y ELIMINACION DE RESIDUOS URBANOS.

8.2 Núcleos sin recogida de residuos urbanos. Limpieza de calles.

8.2.1 Núcleos de población encuestados.

Núcleo de Población			ÁMBITO SIN SERVICIO			LIMPIEZA DE CALLES	
			Viviendas afectadas nº	Población afectada		Servicio	Plantilla
				Residente	Estacional	Cl	nº
0002	01	ONSARES(NUCLEO)	0	0	0	NO	0
0003	01	VILLARRODRIGO(NUCLEO)	0	0	0	NO	0
TOTAL NÚCLEO			0	0	0		0
TOTAL DISEMINADO			0	0	0		0
TOTAL MUNICIPIO			0	0	0		0

	ENCUESTA DE INFRAESTRUCTURA Y EQUIPAMIENTOS LOCALES- 2010					
	DIPUTACIÓN PROVINCIAL DE JAÉN					
	MUNICIPIO:		VILLARRODRIGO			
	Provincia:	23	Isla:		Municipio	101



CUADRO 44

8. RECOGIDA Y ELIMINACION DE RESIDUOS URBANOS.

8.3 Vertederos. (Instalaciones de eliminación y tratamiento de residuos).

8.3.1 Identificación de los vertederos que dan servicio a los núcleos de población del municipio encuestado.

Núcleo de Población			CÓDIGO DE IDENTIFICACIÓN			
			Vertedero	Provincia	Municipio	Nº de orden
			CI			
0002	01	ONSARES(NUCLEO)	VC	23	029	001
0002	01	ONSARES(NUCLEO)	VD	23	101	001
0003	01	VILLARRODRIGO(NUCLEO)	VC	23	029	001
0003	01	VILLARRODRIGO(NUCLEO)	VD	23	101	001



ENCUESTA DE INFRAESTRUCTURA Y EQUIPAMIENTOS LOCALES- 2010

DIPUTACIÓN PROVINCIAL DE JAÉN

MUNICIPIO:

VILLARRODRIGO

Provincia:

23

Isla:

Municipio

101



CUADRO 45

8. RECOGIDA Y ELIMINACION DE RESIDUOS URBANOS

8.3 Vertederos (Instalaciones de eliminación y tratamiento de residuos)

8.3.2 Características de las Instalaciones.

CODIGO DE IDENTIFICACION				Tipo	Titular	Gestión	PROBLEMAS EXISTENTES										CAPACIDAD			ESTADO	VIDA UTIL	CATEGORIA	ACTIVIDAD	
Tipo	Provincia	Municipio	Nº				OI	Hu	Ca	Ri	Fi	Iv	Fa	Sa	In	Ot	Total		Ampl.					Transformac.
Cl	Cl	Cl	Cl				Cl	Cl	Cl	Cl	Cl	Cl	Cl	Cl	Cl	Cl	Cl	m3	% Ocupa					Cl
VT	23	101	001	VIN	MUD	MUD	SI	NO	NO	NO	NO	SI	NO	SI	NO	SI	25.000	30	SI	0	R	0	VMN	EN
TOTAL MUNICIPIO																	25.000			0				



ENCUESTA DE INFRAESTRUCTURA Y EQUIPAMIENTOS LOCALES- 2010

DIPUTACIÓN PROVINCIAL DE JAÉN

MUNICIPIO:

Provincia:

Isla:

Municipio




CUADRO 46

8. RECOGIDA Y ELIMINACION DE RESIDUOS URBANOS

8.3 Vertederos (Instalaciones de eliminación y tratamiento de residuos)

8.3.3 Características de las Instalaciones encuestadas, ubicadas en municipios mayores de 50.000 habitant

CODIGO DE IDENTIFICACION				Tipo	Titular	Gestión	PROBLEMAS EXISTENTES								CAPACIDAD			ESTADO	VIDA UTIL	CATEGORIA	ACTIVIDAD		
Tipo	Provincia	Municipio	Nº				OI	Hu	Ca	Ri	Fi	Iv	Fa	Sa	In	Ot	Total					Ampl.	Transformac.
				CI	CI	CI	CI	CI	CI	CI	CI	CI	CI	CI	m3	% Ocupa	CI	Tm/año	CI	nº	nº	nº	
TOTAL MUNICIPIO																#Error			#Error				

		ENCUESTA DE INFRAESTRUCTURA Y EQUIPAMIENTOS LOCALES- 2010				
		DIPUTACIÓN PROVINCIAL DE JAÉN				
MUNICIPIO:		VILLARRODRIGO				
Provincia:	23	Isla:		Municipio	101	



CUADRO 47
9. ALUMBRADO PUBLICO

NÚCLEO DE POBLACIÓN					AHORRO ENERGÉTICO		CALIDAD	Potencia Instalada	Puntos de luz
Provincia	Municipio	Entidad	Núcleo	Denominación	Rfi	Rfi	Cl	Kw	nº
23	101	0002	01	ONSARES(NUCLEO)	SI	NO	R	4	28
23	101	0003	01	VILLARRODRIGO(NUCLEO)	SI	NO	R	41	274
TOTAL NÚCLEO									302
TOTAL DISEMINADO									0
TOTAL MUNICIPIO									302

ENCUESTA DE INFRAESTRUCTURA Y EQUIPAMIENTOS LOCALES- 2010

DIPUTACIÓN PROVINCIAL DE JAÉN

MUNICIPIO:

VILLARRODRIGO

Provincia:

23

Isla:

Municipio

101



CUADRO 48

10. OTRAS INFORMACIONES MUNICIPALES

NÚCLEO DE POBLACIÓN					RECEPCIÓN TV		TELEFONÍA MOVIL		CORREO	BANDA ANCHA						CAPI	CALIDAD SUMIN. ENERGÍA		ALUMBR.PÚBLICO AMB.SIN SERV.	
Provincia	Municipio	Entidad	Núcleo	Denominación	Antena	Cable	Gsm	Umts		Rd	Xd	Wi	Ca	Rb	St		Electr.	Gas	Viv afec	Long calle
					CI	CI	CI	CI	CI	CI	CI	CI	CI	CI	CI	CI	nº	m		
23	101	0002	01	ONSARES(NUCLEO)	B	C	R	C	NO	NO	NO	NO	NO	NO	NO	M	C	0	0	
23	101	0003	01	VILLARRODRIGO(NUCLEO)	B	C	R	C	DI	NO	NO	NO	NO	NO	NO	M	C	0	0	
TOTAL NÚCLEO																		0	0	
TOTAL DISEMINADO																			0	0
TOTAL MUNICIPIO																			0	0

ENCUESTA DE INFRAESTRUCTURA Y EQUIPAMIENTOS LOCALES- 2010

DIPUTACIÓN PROVINCIAL DE JAÉN

MUNICIPIO:

VILLARRODRIGO

Provincia:

23

Isla:

Municipio

101



CUADRO 48

10. OTRAS INFORMACIONES MUNICIPALES

NÚCLEO DE POBLACIÓN					RECEPCIÓN TV		TELEFONÍA MOVIL		CORREO	BANDA ANCHA						CAPI	CALIDAD SUMIN. ENERGÍA		ALUMBR.PÚBLICO AMB.SIN SERV.	
Provincia	Municipio	Entidad	Núcleo	Denominación	Antena	Cable	Gsm	Umts		Rd	Xd	Wi	Ca	Rb	St		Electr.	Gas	Viv afec	Long calle
					CI	CI	CI	CI	CI	CI	CI	CI	CI	CI	CI	CI	nº	m		

ENCUESTA DE INFRAESTRUCTURA Y EQUIPAMIENTOS LOCALES- 2010

DIPUTACIÓN PROVINCIAL DE JAÉN

MUNICIPIO:

VILLARRODRIGO

Provincia:

23

Isla:

Municipio

101



CUADRO 49

11. INSTALACIONES DEPORTIVAS DE USO PÚBLICO

11.1 Características de las Instalaciones.

CÓDIGO DE IDENTIFICACIÓN				NOMBRE DE LA INSTALACIÓN	CARACTERÍSTICAS							
Tipo	Provincia	Municipio	Nº Orden		Tipo	Titular	Gestión	Superficie (m2)			Sin Barreras Arquitectónicas	Estado
					CI	CI	CI	Cubierta	Aire Libre	Solar	CI	
PP	23	101	004	Pistas Polideportivas CP. Unitaria Onsares	PP	MU	MU	0	250	250	SI	B
PP	23	101	005	Pistas Polideportivas CPR "El Collao"	PP	MU	MU	0	800	800	SI	B
PI	23	101	006	Piscina Municipal de Onsares	PI	MU	MU	290	1.310	1.600	SI	B
PI	23	101	001	Piscina Municipal	PI	MU	MU	280	3.209	3.489	SI	M
PP	23	101	002	Pista Polideportiva	PP	MU	MU	0	1.201	1.201	SI	B
TJ	23	101	003	Campo de Futbol	TJ	MU	MU	0	5.790	5.790	SI	M
OT	23	101	007	Pista de Bolos	OT	MU	MU	0	108	108	SI	B
TOTAL MUNICIPIO								570	12.668	13.238		

**ENCUESTA DE INFRAESTRUCTURA Y EQUIPAMIENTOS LOCALES- 2010**

DIPUTACIÓN PROVINCIAL DE JAÉN

MUNICIPIO:**VILLARRODRIGO****Provincia:****23****Isla:****Municipio****101****CUADRO 50****12. INSTALACIONES DEPORTIVAS DE USO PÚBLICO****12.2 Tipos de deportes de las Instalaciones.**

CÓDIGO DE IDENTIFICACIÓN				NOMBRE DE LA INSTALACIÓN	Tipo de deporte
Clave	Provincia	Municipio	Nº Orden		CI
ID	23	101	004	Pistas Polideportivas CP. Unitaria Onsares	BC
ID	23	101	004	Pistas Polideportivas CP. Unitaria Onsares	BM
ID	23	101	004	Pistas Polideportivas CP. Unitaria Onsares	BV
ID	23	101	005	Pistas Polideportivas CPR "El Collao"	BC
ID	23	101	005	Pistas Polideportivas CPR "El Collao"	BM
ID	23	101	005	Pistas Polideportivas CPR "El Collao"	BV
ID	23	101	006	Piscina Municipal de Onsares	NA
ID	23	101	001	Piscina Municipal	NA
ID	23	101	002	Pista Polideportiva	BC
ID	23	101	002	Pista Polideportiva	BM
ID	23	101	002	Pista Polideportiva	BV
ID	23	101	002	Pista Polideportiva	TE
ID	23	101	003	Campo de Fútbol	FB
ID	23	101	007	Pista de Bolos	BO



ENCUESTA DE INFRAESTRUCTURA Y EQUIPAMIENTOS LOCALES- 2010

DIPUTACIÓN PROVINCIAL DE JAÉN

MUNICIPIO: VILLARRODRIGO

Provincia: 23 Isla: Municipio 101



CUADRO 51

12. OTRAS INSTALACIONES PÚBLICAS.

12.1 Centros Culturales y de Esparcimiento.

12.1.1 Características de las instalaciones.


CÓDIGO DE IDENTIFICACIÓN			NOMBRE DEL CENTRO	CARACTERÍSTICAS							
Provin-cia	Muni-cipio	Nº Orden		Tipo	Titular	Gestión	Superficie (m2)			Sin Barreras Arquitectonicas	Estado
				CI	CI	CI	Cubierta	Aire Libre	Solar	CI	
23	101	004	Salon de Actos	CS	MU	MU	98	0	98	SI	B
23	101	003	Torreon	CS	MU	MU	164	0	164	SI	B
23	101	002	Asociación de mujeres	SC	MU	MU	50	0	50	SI	B
23	101	005	Biblioteca Municipal	BI	MU	MU	210	0	210	SI	B
23	101	001	Plaza de Toros	PZ	MU	MU	250	1.894	1.975	SI	B
TOTAL MUNICIPIO							772	1.894	2.497		


**ENCUESTA DE INFRAESTRUCTURA Y EQUIPAMIENTOS LOCALES- 2010**

DIPUTACIÓN PROVINCIAL DE JAÉN

MUNICIPIO:**VILLARRODRIGO****Provincia:****23****Isla:****Municipio****101****CUADRO 52****12. OTRAS INSTALACIONES PÚBLICAS.****12.1 Centros Culturales y de Esparcimiento.****12.1.2 Superficie de los Usos de los Centros.**

CÓDIGO DE IDENTIFICACIÓN			NOMBRE DEL CENTRO	USO	SUPERFICIE CUBIERTA
Provin-cia	Muni-cipio	Nº Orden		Cl	m2
23	101	005	Biblioteca Municipal	BA	210
23	101	002	Asociación de mujeres	CV	50
23	101	004	Salon de Actos	CV	98
23	101	003	Torreón	OT	164
23	101	001	Plaza de Toros	PS	250
TOTAL MUNICIPIO					772


	ENCUESTA DE INFRAESTRUCTURA Y EQUIPAMIENTOS LOCALES- 2010					
	DIPUTACIÓN PROVINCIAL DE JAÉN					
	MUNICIPIO:		VILLARRODRIGO			
	Provincia:	23	Isla:		Municipio	101



DIPUTACIÓN DE JAÉN

CUADRO 56
15. CEMENTERIOS

CÓDIGO DE IDENTIFICACIÓN				NÚCLEO DE POBLACIÓN	NOMBRE DEL CEMENTERIO	TITULAR	DISTANCIA AL NÚCLEO	ESTADO DE ACCESO	CAPILLA	DEPÓSITO	AMPLIACIÓN	GRADO DE SATURACIÓN	SUPERFICIE TOTAL	Sin Barreras Arquitectónicas	CREMATORIO
Clave	Provincia	Municipio	Nº Orden												
CE	23	101	001	VILLARRODRIGO(NUCLEO)	Cementerio Municipal	MU	0,2	B	MO	NO	NO	80	2.300	SI	NO
TOTAL MUNICIPIO													2.300		

	ENCUESTA DE INFRAESTRUCTURA Y EQUIPAMIENTOS LOCALES- 2010				
	DIPUTACIÓN PROVINCIAL DE JAÉN				
	MUNICIPIO: <input type="text"/>				
Provincia:	<input type="text"/>	Isla:	<input type="text"/>	Municipio	<input type="text"/>



CUADRO 57
16. TANATORIOS

CÓDIGO DE IDENTIFICACIÓN				NÚCLEO DE POBLACIÓN	NOMBRE DEL TANATORIO	TITULAR	GESTIÓN	CARACTERÍSTICAS					
Clave	Provincia	Municipio	Nº Orden					Superficie (m2)			Salas	Sin Barreras Arquitectonicas	Estado
								Cubierta	Aire libre	Solar	nº	CI	CI
TOTAL MUNICIPIO								#Error	#Error	#Error	#Error		

	ENCUESTA DE INFRAESTRUCTURA Y EQUIPAMIENTOS LOCALES- 2010										
	DIPUTACIÓN PROVINCIAL DE JAÉN										
	MUNICIPIO:		VILLARRODRIGO								
	Provincia:	23	Isla:		Municipio	101					



CUADRO 58
17. CENTROS SANITARIOS

CÓDIGO DE IDENTIFICACIÓN				NÚCLEO DE POBLACIÓN	NOMBRE DEL CENTRO	TIPO	TITULAR	GESTIÓN	SUPERFICIE (m2)			UCI	CAMAS	Sin Barreras Arquitectónicas	ESTADO
Clave	Provincia	Municipio	Nº Orden						CI	CI	CI				
SA	23	101	001	VILLARRODRIGO(NUCLEO)	Consultorio Medico	CLO	MUN	SAS	60	0	60	NO	0	SI	B
SA	23	101	002	ONSARES(NUCLEO)	Consultorio Medico Onsares	CLO	MUN	SAS	98	0	98	NO	0	SI	B
TOTAL MUNICIPIO									158	0	158				



	ENCUESTA DE INFRAESTRUCTURA Y EQUIPAMIENTOS LOCALES- 2010										
	DIPUTACIÓN PROVINCIAL DE JAÉN										
	MUNICIPIO:		VILLARRODRIGO								
	Provincia:	23	Isla:		Municipio	101					



CUADRO 59

18. CENTROS ASISTENCIALES

CÓDIGO DE IDENTIFICACIÓN				NÚCLEO DE POBLACIÓN	NOMBRE DEL CENTRO	TIPO	TITULAR	GESTIÓN	PLAZAS	SUPERFICIE (m2)			Sin Barreras Arquitectónicas	ESTADO
Clave	Provincia	Municipio	Nº Orden							CI	CI	Km		
AS	23	101	001	VILLARRODRIGO(NUCLEO)	Guardería Infantil	GI	MU	MU	30	220	0	220	SI	B
AS	23	101	002	VILLARRODRIGO(NUCLEO)	Residencia de la tercera Edad	RA	MU	MU	23	1.200	400	1.000	SI	B
AS	23	101	003	VILLARRODRIGO(NUCLEO)	Centro de Dia	EX	MU	MU	25	600	38	338	SI	B
AS	23	101	004	VILLARRODRIGO(NUCLEO)	Albergue Municipal	AL	MU	MU	20	430	0	430	SI	B
TOTAL MUNICIPIO									98	2.450	438	1.988		

	ENCUESTA DE INFRAESTRUCTURA Y EQUIPAMIENTOS LOCALES- 2010						
	DIPUTACIÓN PROVINCIAL DE JAÉN						
	MUNICIPIO:		VILLARRODRIGO				
	Provincia:	23	Isla:		Municipio	101	

CUADRO 60

19 CENTROS DE ENSEÑANZA

19.1. Características de los Centros.

CÓDIGO DE IDENTIFICACIÓN				NÚCLEO DE POBLACIÓN	NOMBRE DEL CENTRO	Ámbito	Titular	SUPERFICIE (m2)			Sin Barreras Arquitectónicas	ESTADO				
Clave	Provincia	Municipio	Nº Orden					Cl	Cl	Cubierta			Aire libre	Solar	Cl	Cl
EN	23	101	001	ONSARES(NUCLEO)	CP. Unitaria Onsares	L	CE	120	320	440	SI	B				
EN	23	101	003	VILLARRODRIGO(NUCLEO)	Centro de Educacion de Adultos	L	CE	70	0	70	SI	B				
EN	23	101	002	VILLARRODRIGO(NUCLEO)	CPR. El Collado	L	CE	520	2.275	2.795	SI	B				
TOTAL MUNICIPIO								710	2.595	3.305						

	ENCUESTA DE INFRAESTRUCTURA Y EQUIPAMIENTOS LOCALES- 2010				
	DIPUTACIÓN PROVINCIAL DE JAÉN				
	MUNICIPIO:	VILLARRODRIGO			
	Provincia:	23	Isla:		Municipio



CUADRO 61

19 CENTROS DE ENSEÑANZA

19.2. Niveles de enseñanza de los Centros.

CÓDIGO DE IDENTIFICACIÓN				NÚCLEO DE POBLACIÓN	NOMBRE DEL CENTRO	Nivel	CENTROS NO UNIVERSITARIOS		
Clave	Provincia	Municipio	Nº Orden				Cl	Unidades	Plazas
EN	23	101	001	ONSARES(NUCLEO)	CP. Unitaria Onsares	ESO	1	25	1
EN	23	101	001	ONSARES(NUCLEO)	CP. Unitaria Onsares	INF	1	25	2
EN	23	101	001	ONSARES(NUCLEO)	CP. Unitaria Onsares	PRI	1	25	5
EN	23	101	002	VILLARRODRIGO(NUCLEO)	CPR. El Collao	INF	1	25	7
EN	23	101	002	VILLARRODRIGO(NUCLEO)	CPR. El Collao	PRI	1	25	13
EN	23	101	003	VILLARRODRIGO(NUCLEO)	Centro de Educacion de Adultos	OTR	1	25	21
TOTAL MUNICIPIO							6	150	49



ENCUESTA DE INFRAESTRUCTURA Y EQUIPAMIENTOS LOCALES- 2010

DIPUTACIÓN PROVINCIAL DE JAÉN

MUNICIPIO: VILLARRODRIGO

Provincia: 23 Isla: Municipio 101



CUADRO 63

21. CASAS CONSISTORIALES Y OTROS EQUIPAMIENTOS DE USO O TITULARIDAD MUNICIPAL

21.1 Características de los equipamientos.

CÓDIGO DE IDENTIFICACIÓN				NÚCLEO DE POBLACIÓN	NOMBRE DEL EQUIPAMIENTO	TIPO	TITULAR	TENENCIA	SUPERFICIE (m2)			Sin Barreras Arquitectónicas	ESTADO
Clave	Provincia	Municipio	Nº Orden						CI	CI	CI		
CC	23	101	003	ONSARES(NUCLEO)	Edificio Multiple Onsares	OT	MU	MU	266	30	296	SI	R
CC	23	101	001	VILLARRODRIGO(NUCLEO)	Casa Consistorial	AY	MU	MU	300	20	150	SI	M
CC	23	101	002	VILLARRODRIGO(NUCLEO)	Antiguo Cuartel	AY	MU	MU	500	0	250	SI	E
CC	23	101	004	VILLARRODRIGO(NUCLEO)	Edificio Multiple	OT	MU	MU	860	190	620	SI	B
CC	23	101	005	VILLARRODRIGO(NUCLEO)	Lavadero	OT	MU	MU	50	0	50	SI	B
CC	23	101	006	VILLARRODRIGO(NUCLEO)	Casa del Medico	VM	MU	MU	120	44	164	SI	R
CC	23	101	007	VILLARRODRIGO(NUCLEO)	Nave almacen municipal	OT	MU	MU	620	0	620	SI	B
CC	23	101	008	VILLARRODRIGO(NUCLEO)	Centro Asistencial	OT	MU	MU	1.800	438	1.338	SI	B
CC	23	101	009	VILLARRODRIGO(NUCLEO)	Estacion Meteorologica	OT	MU	MU	6	14	20	SI	B
CC	23	101	010	VILLARRODRIGO(NUCLEO)	Nave Municipal 2	OT	MU	MU	125	0	125	SI	B
CC	23	101	011	VILLARRODRIGO(NUCLEO)	Nave Recogida Fitosanitarios	OT	MU	MU	88	0	88	SI	B
TOTAL MUNICIPIO									4.735	736	3.721		



ENCUESTA DE INFRAESTRUCTURA Y EQUIPAMIENTOS LOCALES- 2010

DIPUTACIÓN PROVINCIAL DE JAÉN

MUNICIPIO: VILLARRODRIGO

Provincia: 23 Isla: Municipio 101




CUADRO 64

21 CASAS CONSISTORIALES Y OTROS EQUIPAMIENTOS DE USO O TITULARIDAD MUNICIPAL

21.2 Superficies de los usos de las Casas Consistoriales y otros equipamientos.

CÓDIGO DE IDENTIFICACIÓN				NÚCLEO DE POBLACIÓN	NOMBRE DEL EQUIPAMIENTO	USO	SUPERFICIE CUBIERTA
Clave	Provincia	Municipio	Nº Orden			CI	m2
CC	23	101	003	ONSARES(NUCLEO)	Edificio Multiple Onsares	AA	35
CC	23	101	003	ONSARES(NUCLEO)	Edificio Multiple Onsares	VI	35
CC	23	101	003	ONSARES(NUCLEO)	Edificio Multiple Onsares	SA	98
CC	23	101	003	ONSARES(NUCLEO)	Edificio Multiple Onsares	SO	98
CC	23	101	001	VILLARRODRIGO(NUCLEO)	Casa Consistorial	OT	225
CC	23	101	001	VILLARRODRIGO(NUCLEO)	Casa Consistorial	AS	35
CC	23	101	001	VILLARRODRIGO(NUCLEO)	Casa Consistorial	SO	40
CC	23	101	002	VILLARRODRIGO(NUCLEO)	Antiguo Cuartel	OT	500
CC	23	101	004	VILLARRODRIGO(NUCLEO)	Edificio Multiple	BA	210
CC	23	101	004	VILLARRODRIGO(NUCLEO)	Edificio Multiple	AS	650
CC	23	101	005	VILLARRODRIGO(NUCLEO)	Lavadero	OT	50
CC	23	101	006	VILLARRODRIGO(NUCLEO)	Casa del Medico	SA	60
CC	23	101	006	VILLARRODRIGO(NUCLEO)	Casa del Medico	VI	60
CC	23	101	007	VILLARRODRIGO(NUCLEO)	Nave almacen municipal	AA	620
CC	23	101	008	VILLARRODRIGO(NUCLEO)	Centro Asistencial	AS	1.800
CC	23	101	009	VILLARRODRIGO(NUCLEO)	Estacion Meteorologica	OT	6
CC	23	101	010	VILLARRODRIGO(NUCLEO)	Nave Municipal 2	AA	125
CC	23	101	011	VILLARRODRIGO(NUCLEO)	Nave Recogida Fitosanitarios	AA	88

	ENCUESTA DE INFRAESTRUCTURA Y EQUIPAMIENTOS LOCALES- 2010				
	DIPUTACIÓN PROVINCIAL DE JAÉN				
	MUNICIPIO:				
	Provincia:		Isla:		Municipio



CUADRO 65

22. EDIFICIOS DE TITULARIDAD PUBLICA SIN USO

CÓDIGO DE IDENTIFICACIÓN				NÚCLEO DE POBLACIÓN	NOMBRE DEL EQUIPAMIENTO	TITUL.	SUPERFICIE (m2)			ESTADO	USO ANTERIOR
Clave	Provincia	Municipio	Nº Orden				CI	Cubierta	Aire Libre		
TOTAL MUNICIPIO							#Error	#Error	#Error		

