

Encuesta de Infraestructura y Equipamientos Locales

Fase de 2010

Cuestionario

23

099

VILLARES (LOS)



		ENCUESTA DE INFRAESTRUCTURA Y EQUIPAMIENTOS LOCALES- 2010			
		DIPUTACIÓN PROVINCIAL DE JAÉN			
MUNICIPIO:		VILLARES (LOS)			
Provincia:	23	Isla:		Municipio	099



CUADRO 06

6. ABASTECIMIENTO DE AGUA

6.1. Traidas de agua.

6.1.1. Identificación de las captaciones de agua que dan servicio a los núcleos de población del municipio encuestado.

NÚCLEOS DE POBLACIÓN					CÓDIGO DE IDENTIFICACIÓN DE LA CAPTACIÓN				
Provincia	Municipio	Entidad	Núcleo	NOMBRE	Captación	Provincia	Municipio	Nº de orden	Nombre de la captación
					CI	CI	CI	CI	CI
23	099	0001	01	VILLARES (LOS)(NUCLEO)	CA	23	099	001	MT. Rio Frio
23	099	0060	02	LA PANDERA(NUCLEO)	CA	23	099	002	MT. La Pandera I
23	099	0060	02	LA PANDERA(NUCLEO)	CA	23	099	003	MT. La Pandera II

**ENCUESTA DE INFRAESTRUCTURA Y EQUIPAMIENTOS LOCALES- 2010****DIPUTACIÓN PROVINCIAL DE JAÉN****MUNICIPIO:****VILLARES (LOS)****Provincia:****23****Isla:****Municipio****099****CUADRO 01****1. INFORMACION DEMOGRÁFICA****1.1 Población, viviendas y accesibilidad de los núcleos.****1.1.1 Núcleos de población encuestados. 1**

ent	núc	Núcleo de población	PADRON 2009	Poblacion estacional máxima	Altitud	Viviendas Familiares	Plazas Hoteleras	Plazas de Turismo Rural	Accesibilidad
0001	01	VILLARES (LOS)(NUCLEO)	5.697	7.800	634	2.386	0	0	NO
0060	02	LA PANDERA(NUCLEO)	35	232	1.100	58	0	14	NO
TOTAL NÚCLEO			5.732	8.032		2.444	0	14	
TOTAL DISEMINADO			51	1.150		301	0	6	
TOTAL MUNICIPIO			5.783	9.182		2.745	0	20	

ENCUESTA DE INFRAESTRUCTURA Y EQUIPAMIENTOS LOCALES- 2010

DIPUTACIÓN PROVINCIAL DE JAÉN

MUNICIPIO: VILLARES (LOS)**Provincia:** 23 **Isla:** **Municipio** 099**CUADRO 02****2. PLANEAMIENTO URBANÍSTICO**

FIGURA DE PLANEAMIENTO			Superficie Municipio	Publicación B.O.	Suelo Urbanizado	Suelo Rural	Suelo Rural Preservado
Tipo	Estado Tramitación	Denominación	Hectáreas	Fecha	Hectáreas	Hectáreas	Hectáreas
N.M	AD	MOD.NORMAS SUBSIDIARIAS	3.525,37	22/03/2006	184,39	136,60	3.204,38

ENCUESTA DE INFRAESTRUCTURA Y EQUIPAMIENTOS LOCALES- 2010

DIPUTACIÓN PROVINCIAL DE JAÉN

MUNICIPIO: **VILLARES (LOS)**

Provincia: **23** **Isla:** **Municipio** **099**



CUADRO 03
3. OTROS SERVICIOS DEL MUNICIPIO

3.1. Municipios encuestados.

SEDE WEB MUNICIPAL			ORDENANZAS SOTERRA- MIENTO	ENERGÍAS ALTERNATIVAS								Cobertura a Telefonía Movil	TV Digital por Cable
Información general	Información turística	Gobierno electrónico		Energía eólica	KW eólica	Energía solar	KW solar	Planta Mareomotriz	KW Mareo-motriz	Otras Energías	KW Otras		
CI	CI	CI	CL	CI	Kw	CI	Kw	CI	Kw	CI	Kw	CI	CI
SI	SI	NO	NO	NO	0	NO	0	NO	0	NO	0	SI	NO
TOTAL MUNICIPIO					0		0		0		0		

ENCUESTA DE INFRAESTRUCTURA Y EQUIPAMIENTOS LOCALES- 2010



DIPUTACIÓN PROVINCIAL DE JAÉN

MUNICIPIO: **VILLARES (LOS)**

Provincia: **23** **Isla:** **Municipio** **099**




CUADRO 04

4. CARRETERAS

4.1. Tramos de carretera existentes en el término municipal.

PROVIN- CIA	CARRE- TERA	MUNI- CIPIO	Nombre de Carretera	CARACTERÍSTICAS DE LOS TRAMOS DE CARRETERA EN EL MUNICIPIO													
				Puntos kilométricos		Titular	Ges-tión	Señaliza- ción	Firme		Ancho	Longitud	Pasos a nivel	Dimen- siona- miento	Características del trazado		
				Inicio	Final				Cl	Cl					Cl	Cl	m
				Cl	Cl	Cl	Cl	Cl	Cl	Cl	Cl	Cl	Cl	Cl	Cl	Cl	Cl
23	A-6050	099	De Jaén a Castillo de Locubín	7,2	8,8	CA	CA	A	RA	B	8,0	1,6	0	BD	NO	SI	NO
23	A-6050	099	De Jaén a Castillo de Locubín	8,8	12,2	CA	CA	A	RA	B	8,0	3,4	0	BD	NO	NO	NO
23	A-6050	099	De Jaén a Castillo de Locubín	12,2	22,4	CA	CA	A	MB	B	5,0	10,2	0	BD	SI	NO	SI
23	JA-3300	099	LOS VILLARES A MARTOS	0,0	0,6	MU	PR	V	MB	R	4,5	0,6	0	RD	NO	NO	NO
23	JA-3300	099	LOS VILLARES A MARTOS	0,6	1,4	PR	PR	V	MB	R	4,5	0,8	0	RD	NO	NO	NO
23	JA-3300	099	LOS VILLARES A MARTOS	1,4	8,4	PR	PR	V	MB	R	4,5	7,0	0	RD	SI	NO	NO
23	JA-3301	099	FUENSANTA DE MARTOS A VALDEPEÑAS	20,5	25,6	PR	PR	N	MB	R	4,0	5,1	0	RD	SI	NO	NO
23	JV-2212a	099	LOS VILLARES A MARTOS	0,0	4,8	OT	OT	N	MB	R	4,5	4,8	0	RD	SI	NO	NO
TOTAL MUNICIPIO												33,5					

		ENCUESTA DE INFRAESTRUCTURA Y EQUIPAMIENTOS LOCALES- 2010				
		DIPUTACIÓN PROVINCIAL DE JAÉN				
MUNICIPIO:		VILLARES (LOS)				
Provincia:	23	Isla:		Municipio	099	



CUADRO 05

5. INFRAESTRUCTURAS VIARIAS.

5.1. Superficie pavimentada y no pavimentada de Travesías, Calles, Plazas y Otros Viarios.

NÚCLEOS DE POBLACIÓN					CARACTERÍSTICAS				
Provincia	Municipio	Entidad	Núcleo	NOMBRE	Tipo	Estado	Longitud	Superficie	Viviendas sin acceso pavimentado
					Cl	Cl	m	m2	nº
23	099	0001	01	VILLARES (LOS)(NUCLEO)	CA	B	24.181	219.679	0
23	099	0001	01	VILLARES (LOS)(NUCLEO)	CA	E	2.889	28.346	0
23	099	0001	01	VILLARES (LOS)(NUCLEO)	CA	M	3.829	25.098	0
23	099	0001	01	VILLARES (LOS)(NUCLEO)	CA	NP	4.559	37.831	0
23	099	0001	01	VILLARES (LOS)(NUCLEO)	CA	R	4.132	27.167	0
23	099	0001	01	VILLARES (LOS)(NUCLEO)	OT	B	1.033	8.069	0
23	099	0001	01	VILLARES (LOS)(NUCLEO)	OT	NP	747	4.621	0
23	099	0001	01	VILLARES (LOS)(NUCLEO)	TR	B	2.961	27.535	0
23	099	0001	01	VILLARES (LOS)(NUCLEO)	TR	M	511	4.344	0
23	099	0001	01	VILLARES (LOS)(NUCLEO)	TR	R	636	4.116	0
23	099	0060	02	LA PANDERA(NUCLEO)	CA	M	2.601	9.783	0
23	099	0060	02	LA PANDERA(NUCLEO)	CA	NP	2.181	7.954	0
23	099	0060	02	LA PANDERA(NUCLEO)	CA	R	1.633	7.349	0
23	099	0060	02	LA PANDERA(NUCLEO)	OT	B	572	4.004	0

ENCUESTA DE INFRAESTRUCTURA Y EQUIPAMIENTOS LOCALES- 2010

DIPUTACIÓN PROVINCIAL DE JAÉN

MUNICIPIO: **VILLARES (LOS)**

Provincia: **23** **Isla:** **Municipio** **099**



CUADRO 12

6. ABASTECIMIENTO DE AGUA

6.1 Traidoras de agua.

6.1.7. Características de los tramos de conducciones en el municipio encuestado.


CÓDIGO DE IDENTIFICACIÓN				CARACTERÍSTICAS DE LA CONDUCCIÓN				
Clave	Provincia	Municipio	Orden	Tipo	Estado	Titular	Gestión	Longitud
				CI	CI	CI	CI	m
CN	23	099	001	FC	R	MU	MU	3.996
CN	23	099	002	FC	R	MU	MU	3.985
CN	23	099	003	FC	B	MU	MU	3.940
CN	23	099	004	PC	B	MU	MU	1.216
CN	23	099	005	HO	B	MA	MA	13.606
CN	23	099	005	PC	B	MA	MA	2.117
CN	23	099	006	PC	B	MU	MU	1.371
CN	23	099	007	PC	B	MU	MU	513
CN	23	099	008	PC	B	MU	MU	741
CN	23	099	009	PC	B	MU	MU	1.375
CN	23	099	010	PE	B	MU	MU	567
CN	23	099	011	PE	B	MU	MU	547
CN	23	099	012	PC	B	MU	MU	1.681
CN	23	099	013	FU	B	MU	MU	3.829
CN	23	099	014	PE	B	MU	MU	3.107
CN	23	099	015	PC	B	MU	MU	1.395
TOTAL MUNICIPIO								43.986

ENCUESTA DE INFRAESTRUCTURA Y EQUIPAMIENTOS LOCALES- 2010

DIPUTACIÓN PROVINCIAL DE JAÉN

MUNICIPIO: VILLARES (LOS)**Provincia:** 23 **Isla:** **Municipio** 099**CUADRO 07****6. ABASTECIMIENTO DE AGUA****6.1. Traidas de agua.****6.1.2. Características de las captaciones en el municipio encuestado.**

CÓDIGO DE IDENTIFICACIÓN				DENOMINACIÓN	CARACTERÍSTICAS DE LA CAPTACIÓN							
Clave	Provincia	Municipio	Nº Orden		Tipo	Titular	Gestión	Sistema	Estado	Uso	Protección	Contador
CA	23	099	001	MT. Rio Frio	MT	MU	MU	GR	B	UO	SF	NO
CA	23	099	002	MT. La Pandera I	MT	PV	PV	GR	B	UO	NO	NO
CA	23	099	003	MT. La Pandera II	MT	PV	PV	GR	B	UO	NO	NO

		ENCUESTA DE INFRAESTRUCTURA Y EQUIPAMIENTOS LOCALES- 2010			
		DIPUTACIÓN PROVINCIAL DE JAÉN			
MUNICIPIO:		VILLARES (LOS)			
Provincia:	23	Isla:		Municipio	099




CUADRO 31

7. SANEAMIENTO Y DEPURACIÓN

7.1 Sistema de saneamiento.

7.1.8 Identificación de los EMISARIOS en el municipio encuestado.

CÓDIGO DE IDENTIFICACIÓN				PUNTO DE VERTIDO		DISTANCIA
Clave	Provincia	Municipio	Nº	Tipo de vertido	Zona de vertido	
				CI	CI	
EM	23	099	001	AD	ZM	650
EM	23	099	002	AD	ZM	170
EM	23	099	003	AD	ZM	90

		ENCUESTA DE INFRAESTRUCTURA Y EQUIPAMIENTOS LOCALES- 2010					
		DIPUTACIÓN PROVINCIAL DE JAÉN					
MUNICIPIO:		VILLARES (LOS)					
Provincia:	23	Isla:		Municipio	099		



CUADRO 09

6. ABASTECIMIENTO DE AGUA

6.1. Traidas de agua.

6.1.4. Identificación de las conducciones que dan servicio a los núcleos de población del municipio encuestado.

NÚCLEOS DE POBLACIÓN					CÓDIGO DE IDENTIFICACIÓN DE LA CONDUCCIÓN			
Provincia	Municipio	Entidad	Núcleo	NOMBRE	Conducción	Provincia	Municipio	Nº de Orden
					CI			
23	099	0001	01	VILLARES (LOS)(NUCLEO)	CN	23	099	001
23	099	0001	01	VILLARES (LOS)(NUCLEO)	CN	23	099	002
23	099	0001	01	VILLARES (LOS)(NUCLEO)	CN	23	099	003
23	099	0001	01	VILLARES (LOS)(NUCLEO)	CN	23	099	004
23	099	0001	01	VILLARES (LOS)(NUCLEO)	CN	23	099	005
23	099	0001	01	VILLARES (LOS)(NUCLEO)	CN	23	099	008
23	099	0001	01	VILLARES (LOS)(NUCLEO)	CN	23	099	012
23	099	0001	01	VILLARES (LOS)(NUCLEO)	CN	23	099	013
23	099	0001	01	VILLARES (LOS)(NUCLEO)	CN	23	099	014
23	099	0001	01	VILLARES (LOS)(NUCLEO)	CN	23	099	015
23	099	0060	02	LA PANDERA(NUCLEO)	CN	23	099	006
23	099	0060	02	LA PANDERA(NUCLEO)	CN	23	099	007
23	099	0060	02	LA PANDERA(NUCLEO)	CN	23	099	009
23	099	0060	02	LA PANDERA(NUCLEO)	CN	23	099	010
23	099	0060	02	LA PANDERA(NUCLEO)	CN	23	099	011



ENCUESTA DE INFRAESTRUCTURA Y EQUIPAMIENTOS LOCALES- 2010					
DIPUTACIÓN PROVINCIAL DE JAÉN					
MUNICIPIO:	VILLARES (LOS)				
Provincia:	23	Isla:		Municipio	099



CUADRO 51

12. OTRAS INSTALACIONES PÚBLICAS.

12.1 Centros Culturales y de Esparcimiento.

12.1.1 Características de las instalaciones.

CÓDIGO DE IDENTIFICACIÓN			NOMBRE DEL CENTRO	CARACTERÍSTICAS							
Provin-cia	Muni-cipio	Nº Orden		Tipo	Titular	Gestión	Superficie (m2)			Sin Barreras Arquitectonicas	Estado
				CI	CI	CI	Cubierta	Aire Libre	Solar	CI	
23	099	003	Hogar del Pensionista	HP	MU	MU	1.250	0	1.250	SI	B
23	099	004	Centro Cultural	CC	MU	MU	1.128	0	295	SI	E
23	099	002	Auditorio	AU	MU	MU	1.550	0	1.550	SI	R
23	099	001	Biblioteca Publica	BI	MU	MU	160	0	80	SI	R
TOTAL MUNICIPIO							4.088	0	3.175		

ENCUESTA DE INFRAESTRUCTURA Y EQUIPAMIENTOS LOCALES- 2010GOBIERNO
DE ESPAÑA
MINISTERIO
DE POLÍTICA
TERRITORIAL

DIPUTACIÓN PROVINCIAL DE JAÉN

MUNICIPIO: VILLARES (LOS)**Provincia:** 23 **Isla:** **Municipio** 099**CUADRO 10****6. ABASTECIMIENTO DE AGUA****6.1. Traidadas de agua.****6.1.5. Identificación de las conducciones en el municipio encuestado.**

CÓDIGO DE IDENTIFICACIÓN DE LA CONDUCCIÓN			
Conducción	Provincia	Municipio	Nº de Orden
CI			
CN	23	099	001
CN	23	099	002
CN	23	099	003
CN	23	099	004
CN	23	099	005
CN	23	099	006
CN	23	099	007
CN	23	099	008
CN	23	099	009
CN	23	099	010
CN	23	099	011
CN	23	099	012
CN	23	099	013
CN	23	099	014
CN	23	099	015

ENCUESTA DE INFRAESTRUCTURA Y EQUIPAMIENTOS LOCALES- 2010

DIPUTACIÓN PROVINCIAL DE JAÉN

MUNICIPIO: **VILLARES (LOS)**

Provincia: **23** **Isla:** **Municipio** **099**




CUADRO 12

6. ABASTECIMIENTO DE AGUA

6.1 Traidias de agua.

6.1.7. Características de los tramos de conducciones en el municipio encuestado.

CÓDIGO DE IDENTIFICACIÓN				CARACTERÍSTICAS DE LA CONDUCCIÓN				
Clave	Provincia	Municipio	Orden	Tipo	Estado	Titular	Gestión	Longitud
				CI	CI	CI	CI	m
CN	23	099	001	FC	R	MU	MU	3.996
CN	23	099	002	FC	R	MU	MU	3.985
CN	23	099	003	FC	B	MU	MU	3.940
CN	23	099	004	PC	B	MU	MU	1.216
CN	23	099	005	HO	B	MA	MA	13.606
CN	23	099	005	PC	B	MA	MA	2.117
CN	23	099	006	PC	B	MU	MU	1.371
CN	23	099	007	PC	B	MU	MU	513
CN	23	099	008	PC	B	MU	MU	741
CN	23	099	009	PC	B	MU	MU	1.375
CN	23	099	010	PE	B	MU	MU	567
CN	23	099	011	PE	B	MU	MU	547
CN	23	099	012	PC	B	MU	MU	1.681
CN	23	099	013	FU	B	MU	MU	3.829
CN	23	099	014	PE	B	MU	MU	3.107
CN	23	099	015	PC	B	MU	MU	1.395
TOTAL MUNICIPIO								43.986

	ENCUESTA DE INFRAESTRUCTURA Y EQUIPAMIENTOS LOCALES- 2010				
	DIPUTACIÓN PROVINCIAL DE JAÉN				
	MUNICIPIO:				
	Provincia:		Isla:		Municipio



CUADRO 13

6. ABASTECIMIENTO DE AGUA

6.1 Traidas de agua.

6.1.8. Características de los tramos de conducciones encuestadas, ubicadas en municipios mayores de 50.000 habitan

CÓDIGO DE IDENTIFICACIÓN				CARACTERÍSTICAS DE LA CONDUCCIÓN				
Clave	Provincia	Municipio	Orden	Tipo	Estado	Titular	Gestión	Longitud
				CI	CI	CI	CI	m
TOTAL MUNICIPIO								#Error

		ENCUESTA DE INFRAESTRUCTURA Y EQUIPAMIENTOS LOCALES- 2010					
		DIPUTACIÓN PROVINCIAL DE JAÉN					
		MUNICIPIO:		VILLARES (LOS)			
		Provincia:	23	Isla:		Municipio	099



CUADRO 14

6. ABASTECIMIENTO DE AGUA

6.1 Traidas de agua.

6.1.9. Identificación de los depósitos de agua que dan servicio a los núcleos de población del municipio encuestado.

NÚCLEO DE POBLACIÓN					CÓDIGO DE IDENTIFICACIÓN			
Provin- cia	Muni- cipio	Entidad	Núcleo	NOMBRE	Depósitos	Provincia	Municipio	Nº de Orden
					CI			
23	099	0001	01	VILLARES (LOS)(NUCLEO)	DE	23	099	001
23	099	0001	01	VILLARES (LOS)(NUCLEO)	DE	23	099	002
23	099	0001	01	VILLARES (LOS)(NUCLEO)	DE	23	099	003
23	099	0001	01	VILLARES (LOS)(NUCLEO)	DE	23	099	008
23	099	0001	01	VILLARES (LOS)(NUCLEO)	DE	23	099	009
23	099	0060	02	LA PANDERA(NUCLEO)	DE	23	099	005
23	099	0060	02	LA PANDERA(NUCLEO)	DE	23	099	006
23	099	0060	02	LA PANDERA(NUCLEO)	DE	23	099	007

ENCUESTA DE INFRAESTRUCTURA Y EQUIPAMIENTOS LOCALES- 2010

DIPUTACIÓN PROVINCIAL DE JAÉN

MUNICIPIO: **VILLARES (LOS)**

Provincia: **23** **Isla:** **Municipio** **099**




CUADRO 15

6. ABASTECIMIENTO DE AGUA

6.1 Traidas de agua.

6.1.10. Características de los depósitos de agua en el municipio encuestado.

CÓDIGO DE IDENTIFICACIÓN				CARACTERÍSTICAS DE LOS DEPÓSITOS							
Clave	Provincia	Municipio	Nº Orden	Tipo	Titular	Gestión	Capacidad	Estado	Protección	Limpieza	Contador
				CI	CI	CI	m3	CI	CI	nº	CI
DE	23	099	001	ES	MU	MU	1.000	R	NO	2.006	NO
DE	23	099	002	ES	MU	MU	800	B	NO	2.006	NO
DE	23	099	003	ES	MU	MU	280	B	NO	2.006	NO
DE	23	099	005	ES	MU	MU	400	B	NO	2.006	NO
DE	23	099	006	ES	MU	MU	50	B	NO	2.006	NO
DE	23	099	007	ES	MU	MU	50	B	NO	2.006	NO
DE	23	099	008	ES	MU	MU	1.000	B	NO	2.006	NO
DE	23	099	009	ES	MU	MU	1.000	B	NO	2.006	NO
TOTAL MUNICIPIO							4.580			16.048	

		ENCUESTA DE INFRAESTRUCTURA Y EQUIPAMIENTOS LOCALES- 2010					
		DIPUTACIÓN PROVINCIAL DE JAÉN					
		MUNICIPIO:					
		Provincia:		Isla:		Municipio	



CUADRO 16

6. ABASTECIMIENTO DE AGUA

6.1 Traidas de agua.

6.1.11. Características de los depósitos de agua encuestados, ubicados en municipios mayores de 50,000 habitantes

CÓDIGO DE IDENTIFICACIÓN				CARACTERÍSTICAS DE LOS DEPÓSITOS							
Clave	Provincia	Municipio	Nº Orden	Tipo	Titular	Gestión	Capacidad	Estado	Protección	Limpieza	Contador
				Cl	Cl	Cl	m3	Cl	Cl	nº	Cl
TOTAL MUNICIPIO							#Error			#Error	

	ENCUESTA DE INFRAESTRUCTURA Y EQUIPAMIENTOS LOCALES- 2010					
	DIPUTACIÓN PROVINCIAL DE JAÉN					
	MUNICIPIO:	VILLARES (LOS)				
	Provincia:	23	Isla:		Municipio	

CUADRO 17

6. ABASTECIMIENTO DE AGUA

6.1 Traídas de agua.

6.1.12. Identificación de las instalaciones de tratamiento de potabilización que dan servicio a los núcleos de población del municipio encuestado.

NÚCLEOS DE POBLACIÓN					CÓDIGO DE IDENTIFICACIÓN DE LA INSTALACIÓN			
Provincia	Municipio	Entidad	Núcleo	NOMBRE	Tratamiento de potabilizac.	Provincia	Municipio	Nº de Orden
					CI			
23	099	0001	01	VILLARES (LOS)(NUCLEO)	TP	23	099	001
23	099	0060	02	LA PANDERA(NUCLEO)	TP	23	099	002

		ENCUESTA DE INFRAESTRUCTURA Y EQUIPAMIENTOS LOCALES- 2010					
		DIPUTACIÓN PROVINCIAL DE JAÉN					
		MUNICIPIO:		VILLARES (LOS)			
		Provincia:	23	Isla:		Municipio	099



CUADRO 18

6. ABASTECIMIENTO DE AGUA

6.1 Traídas de agua.

6.1.13. Instalaciones y tratamiento de potabilización del municipio encuestado.

CÓDIGO DE IDENTIFICACIÓN				TIPO DE EQUIPAMIENTO	UBICACIÓN	TIPOS DE TRATAMIENTO						METODO DE DESINFECCION			CONTROL CALIDAD		ESTADO	
Clave	Provincia	Municipio	Nº Orden			Solo Desinfección	Categoría A1	Categoría A2	Categoría A3	Desaladora	Otros tipos				Periodicidad	Organismo		
						CI	CI	CI	CI	CI	CI	CI	CI	CI				CI
TP	23	099	001	AU	DE	SI	NO	NO	NO	NO	NO	NO	SI	NO	NO	DI	MU	B
TP	23	099	002	AU	DE	SI	NO	NO	NO	NO	NO	NO	SI	NO	NO	DI	OT	B

ENCUESTA DE INFRAESTRUCTURA Y EQUIPAMIENTOS LOCALES- 2010

DIPUTACIÓN PROVINCIAL DE JAÉN

MUNICIPIO: **VILLARES (LOS)**

Provincia: **23** **Isla:** **Municipio** **099**



CUADRO 21

6. ABASTECIMIENTO DE AGUA

6.2 Distribución de agua

6.2.2 Características y elementos del servicio de abastecimiento de agua

6.2.2.2. Núcleos de población encuestados. 2.

Núcleo de Población			CARACTERÍSTICAS DEL SERVICIO					ELEMENTOS ACCESORIOS						CISTERNA
			Dotación de agua		Conta- dores	Tasa	Año de instala- ción	Hidrantes		Válvulas		Bocas de riego		
			Disponi- bilidad	Restri- cciones				Sufi- ciencia	Estado	Sufi- ciencia	Estado	Sufi- ciencia	Estado	
0001	01	VILLARES (LOS)(NUCLEO)	IN	RM	SI	SI	1957	NO		IN	B	IN	B	NO
0060	02	LA PANDERA(NUCLEO)	IN	RM	SI	SI	1992	NO		IN	B	IN	B	NO

ENCUESTA DE INFRAESTRUCTURA Y EQUIPAMIENTOS LOCALES- 2010

DIPUTACIÓN PROVINCIAL DE JAÉN

MUNICIPIO: **VILLARES (LOS)**

Provincia: **23** **Isla:** **Municipio** **099**



CUADRO 22


6. ABASTECIMIENTO DE AGUA

6.2 Distribución de agua

6.2.2 Características y elementos del servicio de abastecimiento de agua

6.2.2.2. Núcleos de población encuestados. 3.

Núcleo de Población			CARACTERÍSTICAS DEL SERVICIO							DEFICIT RED DE DISTRIBUCION				
			Viviendas con servicio		Consumo		Deficiencias Presión		Pérdidas	Calidad	Longitud red	Viviendas afectadas red	Población afectada	
			Conectadas	No conect.	Invierno	Verano	Exceso	Defecto					Residente	Estacional
			nº	nº	m3/día	m3/día	nº	nº	%	Cl	m	nº	nº	nº
0001	01	VILLARES (LOS)(NUCLEO)	2.386	0	1.059	1.475	0	0	38	B	0	0	0	0
0060	02	LA PANDERA(NUCLEO)	58	0	1	38	0	0	38	B	0	0	0	0
TOTAL NÚCLEO			2.444	0	1.060	1.513	0	0			0	0	0	0
TOTAL DISEMINADO			0	0	0	0	0	0			0	301	51	1.150
TOTAL MUNICIPIO			2.444	0	1.060	1.513	0	0			0	301	51	1.150

		ENCUESTA DE INFRAESTRUCTURA Y EQUIPAMIENTOS LOCALES- 2010					
		DIPUTACIÓN PROVINCIAL DE JAÉN					
MUNICIPIO:		VILLARES (LOS)					
Provincia:	23	Isla:		Municipio	099		



CUADRO 24

7. SANEAMIENTO Y DEPURACIÓN.

7.1 Sistema de Saneamiento.

7.1.1 Características de los tramos de red de alcantarillado interior.

NÚCLEOS DE POBLACIÓN					CARACTERÍSTICAS DE LA RED DE ALCANTARILLADO INTERIOR						
Provincia	Municipio	Entidad	Núcleo	NOMBRE	Tipo de material	Sistema de transporte	Estado	Tipo de red	Titular	Gestión	Longitud
					CI	CI	CI	CI	CI	CI	m
23	099	0001	01	VILLARES (LOS)(NUCLEO)	HO	GR	B	RE	MU	MU	13.261
23	099	0001	01	VILLARES (LOS)(NUCLEO)	HO	GR	M	RE	MU	MU	103
23	099	0001	01	VILLARES (LOS)(NUCLEO)	HO	GR	R	RE	MU	MU	2.739
23	099	0001	01	VILLARES (LOS)(NUCLEO)	PC	GR	B	RE	MU	MU	8.539
23	099	0060	02	LA PANDERA(NUCLEO)	PC	GR	B	RE	MU	MU	4.733
TOTAL NÚCLEO											29.375
TOTAL DISEMINADO											
TOTAL MUNICIPIO											



ENCUESTA DE INFRAESTRUCTURA Y EQUIPAMIENTOS LOCALES- 2010

DIPUTACIÓN PROVINCIAL DE JAÉN

MUNICIPIO: VILLARES (LOS)

Provincia: 23 Isla: Municipio 099



CUADRO 25

7. SANEAMIENTO Y DEPURACIÓN

7.1 Sistema de saneamiento.

7.1.2 Identificación de los colectores generales que dan servicio a los núcleos de población del municipio encuestado.

NÚCLEO DE POBLACIÓN					CÓDIGO DE IDENTIFICACIÓN			
Provincia	Municipio	Entidad	Núcleo	NOMBRE	Colector	Provincia	Municipio	Nº de Orden
					CI			
23	099	0001	01	VILLARES (LOS)(NUCLEO)	CL	23	099	001
23	099	0001	01	VILLARES (LOS)(NUCLEO)	CL	23	099	002
23	099	0001	01	VILLARES (LOS)(NUCLEO)	CL	23	099	003
23	099	0001	01	VILLARES (LOS)(NUCLEO)	CL	23	099	004
23	099	0001	01	VILLARES (LOS)(NUCLEO)	CL	23	099	005
23	099	0001	01	VILLARES (LOS)(NUCLEO)	CL	23	099	006
23	099	0001	01	VILLARES (LOS)(NUCLEO)	CL	23	099	007
23	099	0001	01	VILLARES (LOS)(NUCLEO)	CL	23	099	008
23	099	0001	01	VILLARES (LOS)(NUCLEO)	CL	23	099	009

		ENCUESTA DE INFRAESTRUCTURA Y EQUIPAMIENTOS LOCALES- 2010			
		DIPUTACIÓN PROVINCIAL DE JAÉN			
		MUNICIPIO:	VILLARES (LOS)		
		Provincia:	23	Isla:	




CUADRO 26


7. SANEAMIENTO Y DEPURACIÓN

7.1 Sistema de saneamiento.

7.1.3 Identificación de los colectores generales en el municipio encuestado.

CÓDIGO DE IDENTIFICACIÓN			
Colector	Provincia	Municipio	Nº de Orden
CI			
CL	23	099	001
CL	23	099	002
CL	23	099	003
CL	23	099	004
CL	23	099	005
CL	23	099	006
CL	23	099	007
CL	23	099	008
CL	23	099	009

	ENCUESTA DE INFRAESTRUCTURA Y EQUIPAMIENTOS LOCALES- 2010				
	DIPUTACIÓN PROVINCIAL DE JAÉN				
	MUNICIPIO:				
	Provincia:		Isla:		Municipio




CUADRO 27

7. SANEAMIENTO Y DEPURACIÓN

7.1 Sistema de saneamiento.

7.1.4 Identificación de los colectores generales encuestados, ubicados en municipios mayores de 50.000 habitantes.

CÓDIGO DE IDENTIFICACIÓN			
Colector	Provincia	Municipio	Nº de Orden
CI			

		ENCUESTA DE INFRAESTRUCTURA Y EQUIPAMIENTOS LOCALES- 2010					
		DIPUTACIÓN PROVINCIAL DE JAÉN					
MUNICIPIO:		VILLARES (LOS)					
Provincia:	23	Isla:		Municipio	099		



CUADRO 28

7. SANEAMIENTO Y DEPURACIÓN.


7.1 Sistema de Saneamiento.

7.1.5 Tramos de colectores generales en el municipio encuestado.

CÓDIGO DE IDENTIFICACIÓN				CARACTERÍSTICAS DE LOS COLECTORES GENERALES					
Clave	Provincia	Municipio	Nº	Tipo de material	Sistema de transporte	Estado	Titular	Gestión	Longitud
				CI	CI	CI	CI	CI	m
CL	23	099	001	HO	GR	B	MU	MU	259
CL	23	099	002	HO	GR	B	MU	MU	109
CL	23	099	003	HO	GR	B	MU	MU	332
CL	23	099	004	HO	GR	B	MU	MU	448
CL	23	099	005	HO	GR	B	MU	MU	571
CL	23	099	006	HO	GR	B	MU	MU	381
CL	23	099	007	HO	GR	B	MU	MU	1.069
CL	23	099	008	HO	GR	M	MU	MU	135
CL	23	099	008	HO	GR	R	MU	MU	109
CL	23	099	008	PC	GR	B	MU	MU	405
CL	23	099	009	HO	GR	B	MU	MU	431
TOTAL MUNICIPIO									4.249

ENCUESTA DE INFRAESTRUCTURA Y EQUIPAMIENTOS LOCALES- 2010**DIPUTACIÓN PROVINCIAL DE JAÉN****MUNICIPIO:****VILLARES (LOS)****Provincia:****23****Isla:****Municipio****099****CUADRO 30****7. SANEAMIENTO Y DEPURACIÓN****7.1 Sistema de saneamiento.****7.1.7 Identificación de los EMISARIOS que dan servicio a los núcleos de población del municipio encuestado.**

NÚCLEO DE POBLACIÓN						CÓDIGO DE IDENTIFICACIÓN DE LOS EMISARIOS			
						Emisario	Provincia	Municipio	Nº de Orden
Clave	Provincia	Municipio	Entidad	Núcleo	Denominación	CI			
EM	23	099	0001	01	VILLARES (LOS)(NUCLEO)	EM	23	099	001
EM	23	099	0001	01	VILLARES (LOS)(NUCLEO)	EM	23	099	003
EM	23	099	0060	02	LA PANDERA(NUCLEO)	EM	23	099	002

	ENCUESTA DE INFRAESTRUCTURA Y EQUIPAMIENTOS LOCALES- 2010					
	DIPUTACIÓN PROVINCIAL DE JAÉN					
	MUNICIPIO:					
	Provincia:		Isla:		Municipio	



CUADRO 32

7. SANEAMIENTO Y DEPURACIÓN

7.1 Sistema de saneamiento.

7.1.9 Identificación de los EMISARIOS, ubicados en municipios mayores de 50.000 habitantes.

CÓDIGO DE IDENTIFICACIÓN				PUNTO DE VERTIDO		DISTANCIA
				Tipo de vertido	Zona de vertido	
Clave	Provincia	Municipio	Nº	CI	CI	

	ENCUESTA DE INFRAESTRUCTURA Y EQUIPAMIENTOS LOCALES- 2010						
	DIPUTACIÓN PROVINCIAL DE JAÉN						
	MUNICIPIO:		VILLARES (LOS)				
	Provincia:	23	Isla:		Municipio	099	

CUADRO 33

7. SANEAMIENTO Y DEPURACIÓN

7.1 Sistema de saneamiento.

7.1.10 Características de los tramos de emisarios en el municipio encuestado.

CÓDIGO DE IDENTIFICACIÓN				CARACTERÍSTICAS DE LOS TRAMOS DE EMISARIOS			
				Tipo de material	Estado	Longitud del tramo	
						Terrestre	Marítima
Clave	Provincia	Municipio	Nº	CI	CI	m	m
EM	23	099	001	HO	B	2.956	0
EM	23	099	002	HO	B	276	0
EM	23	099	003	HO	B	131	0
TOTAL MUNICIPIO						3.363	0

	ENCUESTA DE INFRAESTRUCTURA Y EQUIPAMIENTOS LOCALES- 2010				
	DIPUTACIÓN PROVINCIAL DE JAÉN				
	MUNICIPIO:				
	Provincia:		Isla:		Municipio



CUADRO 34

7. SANEAMIENTO Y DEPURACIÓN

7.1 Sistema de saneamiento.

7.1.11 Características de los tramos de emisarios encuestados, ubicados en municipios mayores de 50.000 habitante

CÓDIGO DE IDENTIFICACIÓN				CARACTERÍSTICAS DE LOS TRAMOS DE EMISARIOS			
				Tipo de material	Estado	Longitud del tramo	
						Terrestre	Marítima
Clave	Provincia	Municipio	Nº	CI	CI	m	m
TOTAL MUNICIPIO						#Error	#Error

ENCUESTA DE INFRAESTRUCTURA Y EQUIPAMIENTOS LOCALES- 2010



DIPUTACIÓN PROVINCIAL DE JAÉN

MUNICIPIO: **VILLARES (LOS)**

Provincia: **23** **Isla:** **Municipio** **099**



CUADRO 35
7. SANEAMIENTO Y DEPURACIÓN
7.1 Sistema de saneamiento.
7.1.12. Características del servicio de alcantarillado
7.1.12.1. Nucleos de poblacion encuestados. 5

Núcleo de Población			ELEMENTOS ACCESORIOS				CARACTERÍSTICAS DEL SERVICIO			DÉFICIT DE ALCANTARILLADO				CAUDAL m3/año				
			Pozos	Sumideros	Aliviadero		Calidad	Viviendas con servicio		Longitud red	Viviendas afectadas	Población afectada		Desagüe	Tratado	Reutilizado		
					Con acumulac.	Sin Acumulac.		Conect.	No conect.			Residente	Estacional			Urbano	Rústico	Industrial
			CI	CI	CI	CI	CI	nº	nº	m	nº	nº	nº					
0001	01	VILLARES (LOS)(NUCLEO)	IN	IN	NO	SI	B	2.386	0	0	0	0	0	659.308	659.308	0	0	0
0060	02	LA PANDERA(NUCLEO)	IN	IN	NO	NO	R	58	0	0	0	0	0	4.873	4.873	0	0	0
TOTAL NÚCLEO								2.444	0	0	0	0	0	664.181	664.181	0	0	0
TOTAL DISEMINADO								0	0	0	301	51	1.150	0	0			
TOTAL MUNICIPIO								2.444	0	0	301	51	1.150	664.181	664.181	0	0	0

		ENCUESTA DE INFRAESTRUCTURA Y EQUIPAMIENTOS LOCALES- 2010					
		DIPUTACIÓN PROVINCIAL DE JAÉN					
MUNICIPIO:		VILLARES (LOS)					
Provincia:	23	Isla:		Municipio	099		




CUADRO 36

7. SANEAMIENTO Y DEPURACIÓN

7.2 Depuración.

7.2.1 Identificación de los Sistemas de depuración que dan servicio a los núcleos de población del municipio encuestado.

NÚCLEO DE POBLACIÓN					CÓDIGO DE IDENTIFICACIÓN DEL SISTEMA DE DEPURACIÓN			
Provincia	Municipio	Entidad	Núcleo	Núcleo	EDAR	Provincia	Municipio	Núcleo
23	099	0060	02	LA PANDERA(NUCLEO)	ED	23	099	001
23	099	0001	01	VILLARES (LOS)(NUCLEO)	ED	23	099	001

		ENCUESTA DE INFRAESTRUCTURA Y EQUIPAMIENTOS LOCALES- 2010					
		DIPUTACIÓN PROVINCIAL DE JAÉN					
		MUNICIPIO:		VILLARES (LOS)			
		Provincia:	23	Isla:		Municipio	099



CUADRO 42
8. RECOGIDA Y ELIMINACION DE RESIDUOS URBANOS.
8.1 Recogida de residuos urbanos.

Núcleo de Población			RECOGIDA DE RESIDUOS URBANOS					
			Tipo de recogida	Gestión	Periodicidad	Calidad	Producción	Contenedores
			CI	CI	CI	CI	Tm	nº
0001	01	VILLARES (LOS)(NUCLEO)	PA	MUD	QU	AD	444	40
0001	01	VILLARES (LOS)(NUCLEO)	PI	MUD	OT	AD	81	11
0001	01	VILLARES (LOS)(NUCLEO)	PL	MUD	QU	AD	242	35
0001	01	VILLARES (LOS)(NUCLEO)	RN	MUD	DI	AD	1.343	101
0001	01	VILLARES (LOS)(NUCLEO)	VI	MUD	OT	AD	929	29
0060	02	LA PANDERA(NUCLEO)	PA	MUD	QU	AD	10	1
0060	02	LA PANDERA(NUCLEO)	RN	MUD	DI	AD	971	60
TOTAL NÚCLEO							4.020	277
TOTAL DISEMINADO							0	0
TOTAL MUNICIPIO							4.020	277



ENCUESTA DE INFRAESTRUCTURA Y EQUIPAMIENTOS LOCALES- 2010

DIPUTACIÓN PROVINCIAL DE JAÉN

MUNICIPIO: VILLARES (LOS)

Provincia: 23 Isla: Municipio 099



CUADRO 43

8. RECOGIDA Y ELIMINACION DE RESIDUOS URBANOS.

8.2 Núcleos sin recogida de residuos urbanos. Limpieza de calles.

8.2.1 Núcleos de población encuestados.

Núcleo de Población			ÁMBITO SIN SERVICIO			LIMPIEZA DE CALLES	
			Viviendas afectadas nº	Población afectada		Servicio	Plantilla
				Residente	Estacional	Cl	nº
0001	01	VILLARES (LOS)(NUCLEO)	0	0	0	SI	2
0060	02	LA PANDERA(NUCLEO)	0	0	0	NO	0
TOTAL NÚCLEO			0	0	0		2
TOTAL DISEMINADO			0	0	0		2
TOTAL MUNICIPIO			0	0	0		4

	ENCUESTA DE INFRAESTRUCTURA Y EQUIPAMIENTOS LOCALES- 2010					
	DIPUTACIÓN PROVINCIAL DE JAÉN					
	MUNICIPIO:		VILLARES (LOS)			
	Provincia:	23	Isla:		Municipio	099



CUADRO 44

8. RECOGIDA Y ELIMINACION DE RESIDUOS URBANOS.

8.3 Vertederos. (Instalaciones de eliminación y tratamiento de residuos).

8.3.1 Identificación de los vertederos que dan servicio a los núcleos de población del municipio encuestado.

Núcleo de Población			CÓDIGO DE IDENTIFICACIÓN			
			Vertedero	Provincia	Municipio	Nº de orden
			CI			
0001	01	VILLARES (LOS)(NUCLEO)	VC	23	050	001
0001	01	VILLARES (LOS)(NUCLEO)	VD	23	099	001
0060	02	LA PANDERA(NUCLEO)	VC	23	050	001



ENCUESTA DE INFRAESTRUCTURA Y EQUIPAMIENTOS LOCALES- 2010

DIPUTACIÓN PROVINCIAL DE JAÉN

MUNICIPIO: VILLARES (LOS)

Provincia: 23 Isla: Municipio 099



CUADRO 45

8. RECOGIDA Y ELIMINACION DE RESIDUOS URBANOS

8.3 Vertederos (Instalaciones de eliminación y tratamiento de residuos)

8.3.2 Características de las Instalaciones.

CODIGO DE IDENTIFICACION				Tipo	Titular	Gestión	PROBLEMAS EXISTENTES										CAPACIDAD			ESTADO	VIDA UTIL	CATEGORIA	ACTIVIDAD	
Tipo	Provincia	Municipio	Nº				OI	Hu	Ca	Ri	Fi	Iv	Fa	Sa	In	Ot	Total		Ampl.					Transformac.
Cl	Cl	Cl	Cl				Cl	Cl	Cl	Cl	Cl	Cl	Cl	Cl	Cl	Cl	Cl	m3	% Ocupa					Cl
VT	23	099	001	VCS	MUD	MUD	NO	NO	NO	NO	NO	SI	NO	NO	NO	NO	50.000	30	NO	0	R	3	VIN	EN
TOTAL MUNICIPIO																	50.000			0				



ENCUESTA DE INFRAESTRUCTURA Y EQUIPAMIENTOS LOCALES- 2010

DIPUTACIÓN PROVINCIAL DE JAÉN

MUNICIPIO:

Provincia:

Isla:

Municipio




CUADRO 46

8. RECOGIDA Y ELIMINACION DE RESIDUOS URBANOS

8.3 Vertederos (Instalaciones de eliminación y tratamiento de residuos)

8.3.3 Características de las Instalaciones encuestadas, ubicadas en municipios mayores de 50.000 habitant

CODIGO DE IDENTIFICACION				Tipo	Titular	Gestión	PROBLEMAS EXISTENTES								CAPACIDAD			ESTADO	VIDA UTIL	CATEGORIA	ACTIVIDAD		
Tipo	Provincia	Municipio	Nº				OI	Hu	Ca	Ri	Fi	Iv	Fa	Sa	In	Ot	Total					Ampl.	Transformac.
				Cl	Cl	Cl	Cl	Cl	Cl	Cl	Cl	Cl	Cl	Cl	m3	% Ocupa	Cl	Tm/año	Cl	nº	nº	nº	
TOTAL MUNICIPIO																#Error			#Error				

		ENCUESTA DE INFRAESTRUCTURA Y EQUIPAMIENTOS LOCALES- 2010				
		DIPUTACIÓN PROVINCIAL DE JAÉN				
MUNICIPIO:		VILLARES (LOS)				
Provincia:	23	Isla:		Municipio	099	



CUADRO 47
9. ALUMBRADO PUBLICO

NÚCLEO DE POBLACIÓN					AHORRO ENERGÉTICO		CALIDAD	Potencia Instalada	Puntos de luz
Provincia	Municipio	Entidad	Núcleo	Denominación	Rfi	Rfi	Cl	Kw	nº
23	099	0001	01	VILLARES (LOS)(NUCLEO)	SI	NO	B	195	948
23	099	0060	02	LA PANDERA(NUCLEO)	SI	NO	B	4	21
TOTAL NÚCLEO									969
TOTAL DISEMINADO									0
TOTAL MUNICIPIO									969

ENCUESTA DE INFRAESTRUCTURA Y EQUIPAMIENTOS LOCALES- 2010

DIPUTACIÓN PROVINCIAL DE JAÉN

MUNICIPIO:

VILLARES (LOS)

Provincia:

23

Isla:

Municipio

099



CUADRO 48

10. OTRAS INFORMACIONES MUNICIPALES

NÚCLEO DE POBLACIÓN					RECEPCIÓN TV		TELEFONÍA MOVIL		CORREO	BANDA ANCHA						CAPI	CALIDAD SUMIN. ENERGÍA		ALUMBR.PÚBLICO AMB.SIN SERV.		
Provincia	Municipio	Entidad	Núcleo	Denominación	Antena	Cable	Gsm	Umts		Rd	Xd	Wi	Ca	Rb	St		Electr.	Gas	Viv afec	Long calle	
					CI	CI	CI	CI	CI	CI	CI	CI	CI	CI	CI	CI	nº	m			
23	099	0001	01	VILLARES (LOS)(NUCLEO)	B	C	R	C	SI	NO	SI	SI	NO	NO	NO	SI	R	C	0	0	
23	099	0060	02	LA PANDERA(NUCLEO)	B	C	R	C	NO	NO	NO	NO	NO	NO	NO	R	C	0	0		
TOTAL NÚCLEO																			0	0	
TOTAL DISEMINADO																				301	0
TOTAL MUNICIPIO																				301	0

ENCUESTA DE INFRAESTRUCTURA Y EQUIPAMIENTOS LOCALES- 2010

DIPUTACIÓN PROVINCIAL DE JAÉN

MUNICIPIO:

VILLARES (LOS)

Provincia:

23

Isla:

Municipio

099



CUADRO 48

10. OTRAS INFORMACIONES MUNICIPALES

NÚCLEO DE POBLACIÓN					RECEPCIÓN TV		TELEFONÍA MOVIL		CORREO	BANDA ANCHA						CAPI	CALIDAD SUMIN. ENERGÍA		ALUMBR.PÚBLICO AMB.SIN SERV.	
Provincia	Municipio	Entidad	Núcleo	Denominación	Antena	Cable	Gsm	Umts		Rd	Xd	Wi	Ca	Rb	St		Electr.	Gas	Viv afec	Long calle
					CI	CI	CI	CI	CI	CI	CI	CI	CI	CI	CI	CI	nº	m		

ENCUESTA DE INFRAESTRUCTURA Y EQUIPAMIENTOS LOCALES- 2010

DIPUTACIÓN PROVINCIAL DE JAÉN

MUNICIPIO:

VILLARES (LOS)

Provincia:

23

Isla:

Municipio

099



CUADRO 49

11. INSTALACIONES DEPORTIVAS DE USO PÚBLICO

11.1 Características de las Instalaciones.

CÓDIGO DE IDENTIFICACIÓN				NOMBRE DE LA INSTALACIÓN	CARACTERÍSTICAS							
Tipo	Provincia	Municipio	Nº Orden		Tipo	Titular	Gestión	Superficie (m2)			Sin Barreras Arquitectónicas	Estado
					CI	CI	CI	Cubierta	Aire Libre	Solar	CI	
TJ	23	099	001	Campo de Futbol Municipal	TJ	MU	MU	233	70.117	70.350	SI	B
PT	23	099	002	Pabellon Cubierto	PT	MU	MU	1.419	3.143	4.562	SI	B
PP	23	099	003	Pista Polideportiva IES. Juana Pander	PP	CA	CA	200	800	1.000	SI	R
PP	23	099	004	Pista Polideportiva CP. Virgen del Rosario	PP	CA	CA	0	1.000	1.000	SI	B
PI	23	099	005	Piscina Municipal	PI	MU	MU	320	4.575	4.895	SI	R
PP	23	099	006	Pista Polideportiva Cementerio Viejo	PP	MU	MU	0	800	800	SI	M
TOTAL MUNICIPIO								2.172	80.435	82.607		

**ENCUESTA DE INFRAESTRUCTURA Y EQUIPAMIENTOS LOCALES- 2010****DIPUTACIÓN PROVINCIAL DE JAÉN****MUNICIPIO: VILLARES (LOS)****Provincia: 23 Isla: Municipio 099****CUADRO 50****12. INSTALACIONES DEPORTIVAS DE USO PÚBLICO****12.2 Tipos de deportes de las Instalaciones.**



CÓDIGO DE IDENTIFICACIÓN				NOMBRE DE LA INSTALACIÓN	Tipo de deporte
Clave	Provincia	Municipio	Nº Orden		CI
ID	23	099	001	Campo de Futbol Municipal	FB
ID	23	099	002	Pabellon Cubierto	BC
ID	23	099	002	Pabellon Cubierto	BM
ID	23	099	002	Pabellon Cubierto	BV
ID	23	099	002	Pabellon Cubierto	GI
ID	23	099	002	Pabellon Cubierto	OT
ID	23	099	002	Pabellon Cubierto	TE
ID	23	099	003	Pista Polideportiva IES. Juana Pander	BC
ID	23	099	003	Pista Polideportiva IES. Juana Pander	BM
ID	23	099	003	Pista Polideportiva IES. Juana Pander	BV
ID	23	099	003	Pista Polideportiva IES. Juana Pander	TE
ID	23	099	004	Pista Polideportiva CP. Virgen del Rosario	BC
ID	23	099	004	Pista Polideportiva CP. Virgen del Rosario	BM
ID	23	099	004	Pista Polideportiva CP. Virgen del Rosario	TE
ID	23	099	005	Piscina Municipal	NA
ID	23	099	006	Pista Polideportiva Cementerio Viejo	BC
ID	23	099	006	Pista Polideportiva Cementerio Viejo	BM
ID	23	099	006	Pista Polideportiva Cementerio Viejo	BV
ID	23	099	006	Pista Polideportiva Cementerio Viejo	TE

**ENCUESTA DE INFRAESTRUCTURA Y EQUIPAMIENTOS LOCALES- 2010**

DIPUTACIÓN PROVINCIAL DE JAÉN

MUNICIPIO:**VILLARES (LOS)****Provincia:****23****Isla:****Municipio****099****CUADRO 52****12. OTRAS INSTALACIONES PÚBLICAS.****12.1 Centros Culturales y de Esparcimiento.****12.1.2 Superficie de los Usos de los Centros.**


CÓDIGO DE IDENTIFICACIÓN			NOMBRE DEL CENTRO	USO	SUPERFICIE CUBIERTA
Provin-cia	Muni-cipio	Nº Orden		Cl	m2
23	099	002	Auditorio	AO	1.550
23	099	001	Biblioteca Publica	BA	160
23	099	004	Centro Cultural	OT	1.128
23	099	003	Hogar del Pensionista	PN	1.250
TOTAL MUNICIPIO					4.088

	ENCUESTA DE INFRAESTRUCTURA Y EQUIPAMIENTOS LOCALES- 2010						
	DIPUTACIÓN PROVINCIAL DE JAÉN						
	MUNICIPIO:		VILLARES (LOS)				
	Provincia:	23	Isla:		Municipio	099	

CUADRO 54

13. LONJAS, MERCADOS Y RECINTOS FERIALES.

CÓDIGO DE IDENTIFICACIÓN				NÚCLEO DE POBLACIÓN	NOMBRE DEL EQUIPAMIENTO	TIPO	TITULAR	GESTIÓN	SUPERFICIE (m2)			Sin Barreras Arquitectónicas	ESTADO
Clave	Provincia	Municipio	Nº Orden						CI	CI	CI		
LM	23	099	001	VILLARES (LOS)(NUCLEO)	Ferial Los Artesanos	FE	MU	MU	0	3.350	3.350	SI	R
TOTAL MUNICIPIO									0	3.350	3.350		


	ENCUESTA DE INFRAESTRUCTURA Y EQUIPAMIENTOS LOCALES- 2010				
	DIPUTACIÓN PROVINCIAL DE JAÉN				
	MUNICIPIO:		VILLARES (LOS)		
	Provincia:	23	Isla:		Municipio




DIPUTACIÓN DE JAÉN

CUADRO 56
15. CEMENTERIOS

CÓDIGO DE IDENTIFICACIÓN				NÚCLEO DE POBLACIÓN	NOMBRE DEL CEMENTERIO	TITULAR	DISTANCIA AL NÚCLEO	ESTADO DE ACCESO	CAPILLA	DEPÓSITO	AMPLIACIÓN	GRADO DE SATURACIÓN	SUPERFICIE TOTAL	Sin Barreras Arquitectónicas	CREMATORIO
Clave	Provincia	Municipio	Nº Orden			CI	Km	CI	CI	CI	CI	CI	%	m2	CI
CE	23	099	001		Cementerio Municipal	MU	0,5	R	MO	NO	SI	80	6.757	SI	NO
TOTAL MUNICIPIO													6.757		

	ENCUESTA DE INFRAESTRUCTURA Y EQUIPAMIENTOS LOCALES- 2010				
	DIPUTACIÓN PROVINCIAL DE JAÉN				
	MUNICIPIO: <input type="text"/>				
	Provincia: <input type="text"/>	<input type="text"/>	Isla: <input type="text"/>	<input type="text"/>	Municipio <input type="text"/>



CUADRO 57
16. TANATORIOS

CÓDIGO DE IDENTIFICACIÓN				NÚCLEO DE POBLACIÓN	NOMBRE DEL TANATORIO	TITULAR	GESTIÓN	CARACTERÍSTICAS					
Clave	Provincia	Municipio	Nº Orden					Superficie (m2)			Salas	Sin Barreras Arquitectónicas	Estado
								Cubierta	Aire libre	Solar	nº	CI	CI
TOTAL MUNICIPIO								#Error	#Error	#Error	#Error		

	ENCUESTA DE INFRAESTRUCTURA Y EQUIPAMIENTOS LOCALES- 2010										
	DIPUTACIÓN PROVINCIAL DE JAÉN										
	MUNICIPIO:		VILLARES (LOS)								
	Provincia:	23	Isla:		Municipio	099					



CUADRO 58
17. CENTROS SANITARIOS

CÓDIGO DE IDENTIFICACIÓN				NÚCLEO DE POBLACIÓN	NOMBRE DEL CENTRO	TIPO	TITULAR	GESTIÓN	SUPERFICIE (m2)			UCI	CAMAS	Sin Barreras Arquitectónicas	ESTADO
Clave	Provincia	Municipio	Nº Orden						CI	CI	CI				
SA	23	099	001	VILLARES (LOS)(NUCLEO)	Consultorio Medico	CLO	CAU	SAS	150	0	150	NO	0	SI	B
TOTAL MUNICIPIO									150	0	150				



ENCUESTA DE INFRAESTRUCTURA Y EQUIPAMIENTOS LOCALES- 2010

DIPUTACIÓN PROVINCIAL DE JAÉN



MUNICIPIO: VILLARES (LOS)

Provincia: 23 **Isla:** **Municipio** 099



CUADRO 59
18. CENTROS ASISTENCIALES

CÓDIGO DE IDENTIFICACIÓN				NÚCLEO DE POBLACIÓN	NOMBRE DEL CENTRO	TIPO	TITULAR	GESTIÓN	PLAZAS	SUPERFICIE (m2)			Sin Barreras Arquitectónicas	ESTADO
Clave	Provincia	Municipio	Nº Orden							Cubierta	Aire libre	Solar		
AS	23	099	001	VILLARES (LOS)(NUCLEO)	Guarderia Peraleda	GI	MU	MU	20	100	0	100	SI	B
AS	23	099	002	VILLARES (LOS)(NUCLEO)	Residencia de la tercera Edad	RA	PV	PV	98	4.701	3.563	4.713	SI	E
TOTAL MUNICIPIO									118	4.801	3.563	4.813		

	ENCUESTA DE INFRAESTRUCTURA Y EQUIPAMIENTOS LOCALES- 2010						
	DIPUTACIÓN PROVINCIAL DE JAÉN						
	MUNICIPIO:		VILLARES (LOS)				
	Provincia:	23	Isla:		Municipio	099	

CUADRO 60

19 CENTROS DE ENSEÑANZA

19.1. Características de los Centros.

CÓDIGO DE IDENTIFICACIÓN				NÚCLEO DE POBLACIÓN	NOMBRE DEL CENTRO	Ámbito	Titular	SUPERFICIE (m2)			Sin Barreras Arquitectónicas	ESTADO				
Clave	Provincia	Municipio	Nº Orden					Cl	Cl	Cubierta			Aire libre	Solar	Cl	Cl
EN	23	099	001	VILLARES (LOS)(NUCLEO)	Centro de Educacion de Adultos	L	CE	803	159	420	SI	B				
EN	23	099	002	VILLARES (LOS)(NUCLEO)	IES. Juana Pandera	L	CE	2.500	10.660	12.460	SI	B				
EN	23	099	003	VILLARES (LOS)(NUCLEO)	CP. Virgen del Rosario	L	CE	5.816	3.968	8.664	SI	R				
TOTAL MUNICIPIO								9.119	14.787	21.544						

	ENCUESTA DE INFRAESTRUCTURA Y EQUIPAMIENTOS LOCALES- 2010				
	DIPUTACIÓN PROVINCIAL DE JAÉN				
	MUNICIPIO:	VILLARES (LOS)			
	Provincia:	23	Isla:		Municipio



CUADRO 61

19 CENTROS DE ENSEÑANZA

19.2. Niveles de enseñanza de los Centros.

CÓDIGO DE IDENTIFICACIÓN				NÚCLEO DE POBLACIÓN	NOMBRE DEL CENTRO	Nivel	CENTROS NO UNIVERSITARIOS			
Clave	Provincia	Municipio	Nº Orden				Ci	Unidades	Plazas	Alumnos
EN	23	099	001	VILLARES (LOS)(NUCLEO)	Centro de Educacion de Adultos	OTR	3	75	60	
EN	23	099	002	VILLARES (LOS)(NUCLEO)	IES. Juana Pandera	BAC	4	120	48	
EN	23	099	002	VILLARES (LOS)(NUCLEO)	IES. Juana Pandera	ESO	14	350	279	
EN	23	099	003	VILLARES (LOS)(NUCLEO)	CP. Virgen del Rosario	ESP	1	10	8	
EN	23	099	003	VILLARES (LOS)(NUCLEO)	CP. Virgen del Rosario	INF	9	225	188	
EN	23	099	003	VILLARES (LOS)(NUCLEO)	CP. Virgen del Rosario	PRI	18	450	386	
TOTAL MUNICIPIO								49	1.230	969



ENCUESTA DE INFRAESTRUCTURA Y EQUIPAMIENTOS LOCALES- 2010

DIPUTACIÓN PROVINCIAL DE JAÉN

MUNICIPIO: VILLARES (LOS)

Provincia: 23 Isla: Municipio 099



CUADRO 63

21. CASAS CONSISTORIALES Y OTROS EQUIPAMIENTOS DE USO O TITULARIDAD MUNICIPAL

21.1 Características de los equipamientos.

CÓDIGO DE IDENTIFICACIÓN				NÚCLEO DE POBLACIÓN	NOMBRE DEL EQUIPAMIENTO	TIPO	TITULAR	TENENCIA	SUPERFICIE (m2)			Sin Barreras Arquitectónicas	ESTADO
Clave	Provincia	Municipio	Nº Orden						Cubierta	Aire Libre	Solar		
CC	23	099	001	VILLARES (LOS)(NUCLEO)	Casa Consistorial	AY	MU	MU	1.068	34	488	SI	B
CC	23	099	002	VILLARES (LOS)(NUCLEO)	Almacen Municipal I	OT	MU	MU	200	0	200	SI	R
CC	23	099	003	VILLARES (LOS)(NUCLEO)	Edificio Aparcamiento	OT	MU	MU	940	0	940	SI	B
CC	23	099	004	VILLARES (LOS)(NUCLEO)	Almacen Municipal II	OT	MU	MU	300	0	300	SI	R
CC	23	099	005	VILLARES (LOS)(NUCLEO)	Taller Ocupacional (Antiguo Matadero)	OT	MU	MU	400	1.400	1.800	SI	B
CC	23	099	006	VILLARES (LOS)(NUCLEO)	Centro de Salud	OT	CA	CE	953	159	570	SI	R
CC	23	099	007	VILLARES (LOS)(NUCLEO)	Centro Social	OT	MU	MU	1.228	235	530	SI	E
TOTAL MUNICIPIO									5.089	1.828	4.828		



ENCUESTA DE INFRAESTRUCTURA Y EQUIPAMIENTOS LOCALES- 2010					
DIPUTACIÓN PROVINCIAL DE JAÉN					
MUNICIPIO:		VILLARES (LOS)			
Provincia:	23	Isla:		Municipio	099




CUADRO 64

21 CASAS CONSISTORIALES Y OTROS EQUIPAMIENTOS DE USO O TITULARIDAD MUNICIPAL

21.2 Superficies de los usos de las Casas Consistoriales y otros equipamientos.

CÓDIGO DE IDENTIFICACIÓN				NÚCLEO DE POBLACIÓN	NOMBRE DEL EQUIPAMIENTO	USO	SUPERFICIE CUBIERTA
Clave	Provincia	Municipio	Nº Orden			CI	m2
CC	23	099	001	VILLARES (LOS)(NUCLEO)	Casa Consistorial	AM	454
CC	23	099	001	VILLARES (LOS)(NUCLEO)	Casa Consistorial	OT	307
CC	23	099	001	VILLARES (LOS)(NUCLEO)	Casa Consistorial	VI	307
CC	23	099	002	VILLARES (LOS)(NUCLEO)	Almacen Municipal I	AA	200
CC	23	099	003	VILLARES (LOS)(NUCLEO)	Edificio Aparcamiento	OT	940
CC	23	099	004	VILLARES (LOS)(NUCLEO)	Almacen Municipal II	AA	300
CC	23	099	005	VILLARES (LOS)(NUCLEO)	Taller Ocupacional (Antiguo Matadero)	OT	400
CC	23	099	006	VILLARES (LOS)(NUCLEO)	Centro de Salud	OT	803
CC	23	099	006	VILLARES (LOS)(NUCLEO)	Centro de Salud	SA	150
CC	23	099	007	VILLARES (LOS)(NUCLEO)	Centro Social	OT	854
CC	23	099	007	VILLARES (LOS)(NUCLEO)	Centro Social	SO	274
CC	23	099	007	VILLARES (LOS)(NUCLEO)	Centro Social	AS	100

	ENCUESTA DE INFRAESTRUCTURA Y EQUIPAMIENTOS LOCALES- 2010				
	DIPUTACIÓN PROVINCIAL DE JAÉN				
	MUNICIPIO:				
	Provincia:		Isla:		Municipio



CUADRO 65

22. EDIFICIOS DE TITULARIDAD PUBLICA SIN USO

CÓDIGO DE IDENTIFICACIÓN				NÚCLEO DE POBLACIÓN	NOMBRE DEL EQUIPAMIENTO	TITUL.	SUPERFICIE (m2)			ESTADO	USO ANTERIOR
Clave	Provincia	Municipio	Nº Orden				CI	Cubierta	Aire Libre		
TOTAL MUNICIPIO							#Error	#Error	#Error		



GOBIERNO DE ESPAÑA

MINISTERIO DE POLÍTICA TERRITORIAL

ENCUESTA DE INFRAESTRUCTURA Y EQUIPAMIENTOS LOCALES- 2010

DIPUTACIÓN PROVINCIAL DE JAÉN

MUNICIPIO:

VILLARES (LOS)

Provincia:

23

Isla:

Municipio

099



CUADRO 66

23. NÚCLEOS ABANDONADOS

CÓDIGO DE IDENTIFICACIÓN				NÚCLEO DE POBLACIÓN	ABANDONO		TITULARIDAD	NÚCLEO	ACCESO	SERVICIOS	
Provincia	Municipio	Entidad	Pob		Año	Causa		Rehabilitación		Agua	Energía eléctrica
						CI	CI	CI	CI	CI	
23	099	0060	01	LOS PETROLOS (NUCLEO)	1970	EM	OP	SI	CN	PZ	NO