

Encuesta de Infraestructura y Equipamientos Locales

Fase de 2010

Cuestionario

23

098

VILLARDOMPARDO



ENCUESTA DE INFRAESTRUCTURA Y EQUIPAMIENTOS LOCALES- 2010



DIPUTACIÓN PROVINCIAL DE JAÉN

MUNICIPIO: **VILLARDOMPARDO**

Provincia: **23** **Isla:** **Municipio** **098**



CUADRO 04

4. CARRETERAS

4.1. Tramos de carretera existentes en el término municipal.

PROVIN- CIA	CARRE- TERA	MUNI- CIPIO	Nombre de Carretera	CARACTERÍSTICAS DE LOS TRAMOS DE CARRETERA EN EL MUNICIPIO													
				Puntos kilométricos		Titular	Ges-tión	Señaliza- ción	Firme		Ancho	Longitud	Pasos a nivel	Dimen- siona- miento	Características del trazado		
				Inicio	Final				Cl	Cl					Cl	Cl	m
						Cl	Cl	Cl	Cl	m	m	Km	Cl	Cl	Si	Pe	Fe
23	JA-3400	098	TORREDONJIMENO A VILLARDOMPARDO	5,7	8,5	PR	PR	N	MB	R	4,0	2,8	0	MD	NO	NO	SI
23	JA-3400	098	TORREDONJIMENO A VILLARDOMPARDO	8,8	9,4	PR	PR	N	MB	R	4,0	0,6	0	MD	NO	NO	NO
23	JA-3403	098	VILLARDOMPARDO A ESCAÑUELA	0,0	0,1	MU	PR	A	MB	B	5,0	0,1	0	RD	NO	NO	NO
23	JA-3403	098	VILLARDOMPARDO A ESCAÑUELA	0,1	3,5	PR	PR	N	MB	B	5,0	3,4	0	BD	SI	NO	NO
23	JA-3414	098	ACCESO A VILLARDOMPARDO	5,0	6,0	MU	PR	V	RA	B	6,0	1,0	0	BD	NO	NO	NO
23	JA-3414	098	ACCESO A VILLARDOMPARDO	6,0	6,1	MU	PR	V	RA	B	6,0	0,1	0	RD	NO	NO	NO
23	JV-2334	098	F.DEL REY A A-422	9,9	13,8	PR	PR	N	MB	B	5,0	4,0	0	BD	SI	NO	NO
23	JV-2336	098	TORREDELCAMPO A VILLA	9,1	9,7	PR	PR	N	MB	R	4,0	0,6	0	MD	SI	SI	NO
TOTAL MUNICIPIO												12,6					



ENCUESTA DE INFRAESTRUCTURA Y EQUIPAMIENTOS LOCALES- 2010					
DIPUTACIÓN PROVINCIAL DE JAÉN					
MUNICIPIO:		VILLARDOMPARDO			
Provincia:	23	Isla:		Municipio	098



CUADRO 01

1. INFORMACION DEMOGRÁFICA

1.1 Población, viviendas y accesibilidad de los núcleos.

1.1.1 Núcleos de población encuestados. 1

ent	núc	Núcleo de población	PADRON 2009	Poblacion estacional máxima	Altitud	Viviendas Familiares	Plazas Hoteleras	Plazas de Turismo Rural	Accesibilidad
0002	01	VILLARDOMPARDO(NUCLEO)	1.132	1.900	441	790	0	0	NO
TOTAL NÚCLEO			1.132	1.900		790	0	0	
TOTAL DISEMINADO			0	0		0	0	0	
TOTAL MUNICIPIO			1.132	1.900		790	0	0	

ENCUESTA DE INFRAESTRUCTURA Y EQUIPAMIENTOS LOCALES- 2010

DIPUTACIÓN PROVINCIAL DE JAÉN

MUNICIPIO:**VILLARDOMPARDO****Provincia:****23****Isla:****Municipio****098****CUADRO 02****2. PLANEAMIENTO URBANÍSTICO**

FIGURA DE PLANEAMIENTO			Superficie Municipio	Publicación B.O.	Suelo Urbanizado	Suelo Rural	Suelo Rural Preservado
Tipo	Estado Tramitación	Denominación	Hectáreas	Fecha	Hectáreas	Hectáreas	Hectáreas
N.M	AD	MOD.NORMAS SUBSIDIARIAS	1.704,18	14/03/2003	32,56	1.663,48	8,14

ENCUESTA DE INFRAESTRUCTURA Y EQUIPAMIENTOS LOCALES- 2010

DIPUTACIÓN PROVINCIAL DE JAÉN

MUNICIPIO:

VILLARDOMPARDO

Provincia:

23

Isla:

Municipio

098




CUADRO 03

3. OTROS SERVICIOS DEL MUNICIPIO

3.1. Municipios encuestados.

SEDE WEB MUNICIPAL			ORDENANZAS SOTERRA- MIENTO	ENERGÍAS ALTERNATIVAS								Cobertura a Telefonía Movil	TV Digital por Cable
Información general	Información turística	Gobierno electrónico		Energía eólica	KW eólica	Energía solar	KW solar	Planta Mareomotriz	KW Mareo-motriz	Otras Energías	KW Otras		
CI	CI	CI	CL	CI	Kw	CI	Kw	CI	Kw	CI	Kw	CI	CI
SI	SI	NO	NO	NO	0	NO	0	NO	0	NO	0	SI	NO
TOTAL MUNICIPIO					0		0		0		0		

		ENCUESTA DE INFRAESTRUCTURA Y EQUIPAMIENTOS LOCALES- 2010				
		DIPUTACIÓN PROVINCIAL DE JAÉN				
MUNICIPIO:		VILLARDOMPARDO				
Provincia:	23	Isla:		Municipio	098	

CUADRO 05

5. INFRAESTRUCTURAS VIARIAS.

5.1. Superficie pavimentada y no pavimentada de Travesías, Calles, Plazas y Otros Viarios.

NÚCLEOS DE POBLACIÓN					CARACTERÍSTICAS				
Provincia	Municipio	Entidad	Núcleo	NOMBRE	Tipo	Estado	Longitud	Superficie	Viviendas sin acceso pavimentado
					Cl	Cl	m	m2	nº
23	098	0002	01	VILLARDOMPARDO(NUCLEO)	CA	B	3.351	27.102	0
23	098	0002	01	VILLARDOMPARDO(NUCLEO)	CA	M	417	3.371	0
23	098	0002	01	VILLARDOMPARDO(NUCLEO)	CA	NP	170	1.759	2
23	098	0002	01	VILLARDOMPARDO(NUCLEO)	CA	R	312	3.151	0
23	098	0002	01	VILLARDOMPARDO(NUCLEO)	OT	B	70	630	0
23	098	0002	01	VILLARDOMPARDO(NUCLEO)	TR	B	222	1.463	0
23	098	0002	01	VILLARDOMPARDO(NUCLEO)	TR	R	1.205	10.135	0

ENCUESTA DE INFRAESTRUCTURA Y EQUIPAMIENTOS LOCALES- 2010

DIPUTACIÓN PROVINCIAL DE JAÉN

MUNICIPIO: **VILLARDOMPARDO**

Provincia: **23** **Isla:** **Municipio** **098**



CUADRO 21

6. ABASTECIMIENTO DE AGUA

6.2 Distribución de agua

6.2.2 Características y elementos del servicio de abastecimiento de agua

6.2.2.2. Núcleos de población encuestados. 2.

Núcleo de Población			CARACTERÍSTICAS DEL SERVICIO					ELEMENTOS ACCESORIOS						CISTERNA
			Dotación de agua		Conta- dores	Tasa	Año de instala- ción	Hidrantes		Válvulas		Bocas de riego		
			Disponi- bilidad	Restri- cciones				Sufi- ciencia	Estado	Sufi- ciencia	Estado	Sufi- ciencia	Estado	
0002	01	VILLARDOMPARDO(NUCLEO)	IN	RM	SI	SI	1975	IN	B	SF	B	IN	B	NO

		ENCUESTA DE INFRAESTRUCTURA Y EQUIPAMIENTOS LOCALES- 2010					
		DIPUTACIÓN PROVINCIAL DE JAÉN					
MUNICIPIO:		VILLARDOMPARDO					
Provincia:	23	Isla:		Municipio	098		



CUADRO 28

7. SANEAMIENTO Y DEPURACIÓN.

7.1 Sistema de Saneamiento.

7.1.5 Tramos de colectores generales en el municipio encuestado.

CÓDIGO DE IDENTIFICACIÓN				CARACTERÍSTICAS DE LOS COLECTORES GENERALES					
Clave	Provin- cia	Muni- cipio	Nº	Tipo de material	Sistema de transporte	Estado	Titular	Gestión	Longitud
				CI	CI	CI	CI	CI	m
CL	23	098	001	HO	GR	B	MU	MU	63
CL	23	098	002	HO	GR	B	MU	MU	65
CL	23	098	003	HO	GR	B	MU	MU	37
CL	23	098	004	HO	GR	B	MU	MU	81
CL	23	098	005	PC	GR	B	MU	MU	184
CL	23	098	006	HO	GR	B	MU	MU	76
CL	23	098	007	HO	GR	B	MU	MU	37
CL	23	098	008	HO	GR	B	MU	MU	77
TOTAL MUNICIPIO									620

		ENCUESTA DE INFRAESTRUCTURA Y EQUIPAMIENTOS LOCALES- 2010					
		DIPUTACIÓN PROVINCIAL DE JAÉN					
MUNICIPIO:		VILLARDOMPARDO					
Provincia:	23	Isla:		Municipio	098		




CUADRO 06

6. ABASTECIMIENTO DE AGUA

6.1. Traidas de agua.

6.1.1. Identificación de las captaciones de agua que dan servicio a los núcleos de población del municipio encuestado.

NÚCLEOS DE POBLACIÓN					CÓDIGO DE IDENTIFICACIÓN DE LA CAPTACIÓN				
Provincia	Municipio	Entidad	Núcleo	NOMBRE	Captación	Provincia	Municipio	Nº de orden	Nombre de la captación
					CI	CI	CI	CI	CI
23	098	0002	01	VILLARDOMPARDO(NUCLEO)	CA	23	050	001	
23	098	0002	01	VILLARDOMPARDO(NUCLEO)	CA	23	050	002	
23	098	0002	01	VILLARDOMPARDO(NUCLEO)	CA	23	050	003	
23	098	0002	01	VILLARDOMPARDO(NUCLEO)	CA	23	050	004	
23	098	0002	01	VILLARDOMPARDO(NUCLEO)	CA	23	093	001	Embalse del Quiebraj
23	098	0002	01	VILLARDOMPARDO(NUCLEO)	CA	23	098	001	F.Villardompardo

		ENCUESTA DE INFRAESTRUCTURA Y EQUIPAMIENTOS LOCALES- 2010					
		DIPUTACIÓN PROVINCIAL DE JAÉN					
		MUNICIPIO:		VILLARDOMPARDO			
		Provincia:	23	Isla:		Municipio	098



CUADRO 07

6. ABASTECIMIENTO DE AGUA

6.1. Traídas de agua.

6.1.2. Características de las captaciones en el municipio encuestado.

CÓDIGO DE IDENTIFICACIÓN				DENOMINACIÓN	CARACTERÍSTICAS DE LA CAPTACIÓN							
Clave	Provincia	Municipio	Nº Orden		Tipo	Titular	Gestión	Sistema	Estado	Uso	Protección	Contador
CA	23	098	001	F.Villardompardo	MT	MU	MU	GR	M	UO	NO	NO



ENCUESTA DE INFRAESTRUCTURA Y EQUIPAMIENTOS LOCALES- 2010

DIPUTACIÓN PROVINCIAL DE JAÉN

MUNICIPIO:

Provincia:

Isla:

Municipio



CUADRO 54

13. LONJAS, MERCADOS Y RECINTOS FERIALES.

CÓDIGO DE IDENTIFICACIÓN				NÚCLEO DE POBLACIÓN	NOMBRE DEL EQUIPAMIENTO	TIPO	TITULAR	GESTIÓN	SUPERFICIE (m2)			Sin Barreras Arquitectónicas	ESTADO
Clave	Provincia	Municipio	Nº Orden						Cubierta	Aire Libre	Solar		
					CI	CI	CI	CI				CI	CI
TOTAL MUNICIPIO									#Error	#Error	#Error		

		ENCUESTA DE INFRAESTRUCTURA Y EQUIPAMIENTOS LOCALES- 2010					
		DIPUTACIÓN PROVINCIAL DE JAÉN					
		MUNICIPIO:		VILLARDOMPARDO			
		Provincia:	23	Isla:		Municipio	098



CUADRO 09

6. ABASTECIMIENTO DE AGUA

6.1. Traídas de agua.

6.1.4. Identificación de las conducciones que dan servicio a los núcleos de población del municipio encuestado.

NÚCLEOS DE POBLACIÓN					CÓDIGO DE IDENTIFICACIÓN DE LA CONDUCCIÓN			
Provincia	Municipio	Entidad	Núcleo	NOMBRE	Conducción	Provincia	Municipio	Nº de Orden
					CI			
23	098	0002	01	VILLARDOMPARDO(NUCLEO)	CN	23	050	415
23	098	0002	01	VILLARDOMPARDO(NUCLEO)	CN	23	050	417
23	098	0002	01	VILLARDOMPARDO(NUCLEO)	CN	23	087	406
23	098	0002	01	VILLARDOMPARDO(NUCLEO)	CN	23	093	401
23	098	0002	01	VILLARDOMPARDO(NUCLEO)	CN	23	098	407

**ENCUESTA DE INFRAESTRUCTURA Y EQUIPAMIENTOS LOCALES- 2010**

DIPUTACIÓN PROVINCIAL DE JAÉN

MUNICIPIO:**VILLARDOMPARDO****Provincia:****23****Isla:****Municipio****098****CUADRO 64****21 CASAS CONSISTORIALES Y OTROS EQUIPAMIENTOS DE USO O TITULARIDAD MUNICIPAL****21.2 Superficies de los usos de las Casas Consistoriales y otros equipamientos.**

CÓDIGO DE IDENTIFICACIÓN				NÚCLEO DE POBLACIÓN	NOMBRE DEL EQUIPAMIENTO	USO	SUPERFICIE CUBIERTA
Clave	Provincia	Municipio	Nº Orden			CI	m2
CC	23	098	001	VILLARDOMPARDO(NUCLEO)	Casa Consistorial	AM	512
CC	23	098	002	VILLARDOMPARDO(NUCLEO)	Nave Municipal	AA	150
CC	23	098	003	VILLARDOMPARDO(NUCLEO)	Almacen Municipal	AA	150
CC	23	098	004	VILLARDOMPARDO(NUCLEO)	Edificio Multiple I	OT	120
CC	23	098	004	VILLARDOMPARDO(NUCLEO)	Edificio Multiple I	SO	300
CC	23	098	004	VILLARDOMPARDO(NUCLEO)	Edificio Multiple I	AS	420
CC	23	098	005	VILLARDOMPARDO(NUCLEO)	Edificio Multiple II	PN	180
CC	23	098	005	VILLARDOMPARDO(NUCLEO)	Edificio Multiple II	BA	180
CC	23	098	006	VILLARDOMPARDO(NUCLEO)	Edificio Multiple III	OT	120
CC	23	098	006	VILLARDOMPARDO(NUCLEO)	Edificio Multiple III	SO	241
CC	23	098	006	VILLARDOMPARDO(NUCLEO)	Edificio Multiple III	SA	241

ENCUESTA DE INFRAESTRUCTURA Y EQUIPAMIENTOS LOCALES- 2010GOBIERNO DE ESPAÑA
MINISTERIO DE POLÍTICA TERRITORIAL

DIPUTACIÓN PROVINCIAL DE JAÉN

MUNICIPIO:**VILLARDOMPARDO****Provincia:****23****Isla:****Municipio****098****CUADRO 10****6. ABASTECIMIENTO DE AGUA****6.1. Traídas de agua.****6.1.5. Identificación de las conducciones en el municipio encuestado.**

CÓDIGO DE IDENTIFICACIÓN DE LA CONDUCCIÓN			
Conducción	Provincia	Municipio	Nº de Orden
CI			
CN	23	098	407

	ENCUESTA DE INFRAESTRUCTURA Y EQUIPAMIENTOS LOCALES- 2010					
	DIPUTACIÓN PROVINCIAL DE JAÉN					
	MUNICIPIO:	VILLARDOMPARDO				
	Provincia:	23	Isla:		Municipio	

CUADRO 12

6. ABASTECIMIENTO DE AGUA

6.1 Traidas de agua.

6.1.7. Características de los tramos de conducciones en el municipio encuestado.

CÓDIGO DE IDENTIFICACIÓN				CARACTERÍSTICAS DE LA CONDUCCIÓN				
Clave	Provin- cia	Muni- cipio	Orden	Tipo	Estado	Titular	Gestión	Longitud
				CI	CI	CI	CI	m
CN	23	098	407	FC	B	CO	CO	122
CN	23	098	407	FU	B	CO	CO	450
TOTAL MUNICIPIO								572

	ENCUESTA DE INFRAESTRUCTURA Y EQUIPAMIENTOS LOCALES- 2010					
	DIPUTACIÓN PROVINCIAL DE JAÉN					
	MUNICIPIO:		VILLARDOMPARDO			
	Provincia:	23	Isla:		Municipio	


CUADRO 12

6. ABASTECIMIENTO DE AGUA

6.1 Traidas de agua.

6.1.7. Características de los tramos de conducciones en el municipio encuestado.

CÓDIGO DE IDENTIFICACIÓN				CARACTERÍSTICAS DE LA CONDUCCIÓN				
Clave	Provincia	Municipio	Orden	Tipo	Estado	Titular	Gestión	Longitud
				CI	CI	CI	CI	m
CN	23	098	407	FC	B	CO	CO	122
CN	23	098	407	FU	B	CO	CO	450
TOTAL MUNICIPIO								572

	ENCUESTA DE INFRAESTRUCTURA Y EQUIPAMIENTOS LOCALES- 2010				
	DIPUTACIÓN PROVINCIAL DE JAÉN				
	MUNICIPIO:				
	Provincia:		Isla:		Municipio



CUADRO 13

6. ABASTECIMIENTO DE AGUA

6.1 Traidas de agua.

6.1.8. Características de los tramos de conducciones encuestadas, ubicadas en municipios mayores de 50.000 habitan

CÓDIGO DE IDENTIFICACIÓN				CARACTERÍSTICAS DE LA CONDUCCIÓN				
Clave	Provincia	Municipio	Orden	Tipo	Estado	Titular	Gestión	Longitud
				CI	CI	CI	CI	m
TOTAL MUNICIPIO								#Error

		ENCUESTA DE INFRAESTRUCTURA Y EQUIPAMIENTOS LOCALES- 2010					
		DIPUTACIÓN PROVINCIAL DE JAÉN					
		MUNICIPIO:		VILLARDOMPARDO			
		Provincia:	23	Isla:		Municipio	098




CUADRO 14

6. ABASTECIMIENTO DE AGUA

6.1 Traidas de agua.

6.1.9. Identificación de los depósitos de agua que dan servicio a los núcleos de población del municipio encuestado.

NÚCLEO DE POBLACIÓN					CÓDIGO DE IDENTIFICACIÓN			
Provin- cia	Muni- cipio	Entidad	Núcleo	NOMBRE	Depósitos	Provincia	Municipio	Nº de Orden
					CI			
23	098	0002	01	VILLARDOMPARDO(NUCLEO)	DE	23	050	001
23	098	0002	01	VILLARDOMPARDO(NUCLEO)	DE	23	050	002
23	098	0002	01	VILLARDOMPARDO(NUCLEO)	DE	23	086	001
23	098	0002	01	VILLARDOMPARDO(NUCLEO)	DE	23	087	001
23	098	0002	01	VILLARDOMPARDO(NUCLEO)	DE	23	087	004
23	098	0002	01	VILLARDOMPARDO(NUCLEO)	DE	23	098	001

		ENCUESTA DE INFRAESTRUCTURA Y EQUIPAMIENTOS LOCALES- 2010					
		DIPUTACIÓN PROVINCIAL DE JAÉN					
		MUNICIPIO:		VILLARDOMPARDO			
		Provincia:	23	Isla:		Municipio	098




CUADRO 15

6. ABASTECIMIENTO DE AGUA

6.1 Traidas de agua.

6.1.10. Características de los depósitos de agua en el municipio encuestado.

CÓDIGO DE IDENTIFICACIÓN				CARACTERÍSTICAS DE LOS DEPÓSITOS							
Clave	Provincia	Municipio	Nº Orden	Tipo	Titular	Gestión	Capacidad	Estado	Protección	Limpieza	Contador
				Cl	Cl	Cl	m3	Cl	Cl	nº	Cl
DE	23	098	001	ES	MU	CO	300	B	NO	2.005	NO
TOTAL MUNICIPIO							300			2.005	

		ENCUESTA DE INFRAESTRUCTURA Y EQUIPAMIENTOS LOCALES- 2010					
		DIPUTACIÓN PROVINCIAL DE JAÉN					
MUNICIPIO:							
Provincia:		Isla:		Municipio			



CUADRO 16

6. ABASTECIMIENTO DE AGUA

6.1 Traidas de agua.

6.1.11. Características de los depósitos de agua encuestados, ubicados en municipios mayores de 50,000 habitantes

CÓDIGO DE IDENTIFICACIÓN				CARACTERÍSTICAS DE LOS DEPÓSITOS							
Clave	Provincia	Municipio	Nº Orden	Tipo	Titular	Gestión	Capacidad	Estado	Protección	Limpieza	Contador
				Cl	Cl	Cl	m3	Cl	Cl	nº	Cl
TOTAL MUNICIPIO							#Error			#Error	

	ENCUESTA DE INFRAESTRUCTURA Y EQUIPAMIENTOS LOCALES- 2010					
	DIPUTACIÓN PROVINCIAL DE JAÉN					
	MUNICIPIO:	VILLARDOMPARDO				
	Provincia:	23	Isla:		Municipio	

CUADRO 17

6. ABASTECIMIENTO DE AGUA

6.1 Traidas de agua.

6.1.12. Identificación de las instalaciones de tratamiento de potabilización que dan servicio a los núcleos de población del municipio encuestado.

NÚCLEOS DE POBLACIÓN					CÓDIGO DE IDENTIFICACIÓN DE LA INSTALACIÓN			
Provincia	Municipio	Entidad	Núcleo	NOMBRE	Tratamiento de potabilizac.	Provincia	Municipio	Nº de Orden
					CI			
23	098	0002	01	VILLARDOMPARDO(NUCLEO)	TP	23	098	001

		ENCUESTA DE INFRAESTRUCTURA Y EQUIPAMIENTOS LOCALES- 2010					
		DIPUTACIÓN PROVINCIAL DE JAÉN					
		MUNICIPIO:		VILLARDOMPARDO			
		Provincia:	23	Isla:		Municipio	098



CUADRO 18

6. ABASTECIMIENTO DE AGUA

6.1 Traidias de agua.

6.1.13. Instalaciones y tratamiento de potabilización del municipio encuestado.

CÓDIGO DE IDENTIFICACIÓN				TIPO DE EQUIPAMIENTO	UBICACIÓN	TIPOS DE TRATAMIENTO						METODO DE DESINFECCION			CONTROL CALIDAD		ESTADO
Clave	Provincia	Municipio	Nº Orden			Solo Desinfección	Categoría A1	Categoría A2	Categoría A3	Desaladora	Otros tipos	METODO DE DESINFECCION			Periodicidad	Organismo	
												CI	CI	CI			
TP	23	098	001	MA	CA	SI	NO	NO	NO	NO	NO	SI	NO	NO	DI	MA	B

		ENCUESTA DE INFRAESTRUCTURA Y EQUIPAMIENTOS LOCALES- 2010						
		DIPUTACIÓN PROVINCIAL DE JAÉN						
		MUNICIPIO:		VILLARDOMPARDO				
		Provincia:	23	Isla:		Municipio	098	

CUADRO 20

6. ABASTECIMIENTO DE AGUA

6.2. Red de distribución.

6.2.1 Características de la red de distribución.

NÚCLEOS DE POBLACIÓN					CARACTERÍSTICAS DE LA RED DE DISTRIBUCIÓN					
Provincia	Municipio	Entidad	Núcleo	NOMBRE	Tipo de material	Sistema de Transporte	Estado	Titular	Gestión	Longitud
					CI	CI	CI	CI	CI	m
23	098	0002	01	VILLARDOMPARDO(NUCLEO)	FC	NO	B	MU	MU	486
23	098	0002	01	VILLARDOMPARDO(NUCLEO)	FC	NO	M	MU	MU	962
23	098	0002	01	VILLARDOMPARDO(NUCLEO)	PC	NO	B	MU	MU	79
23	098	0002	01	VILLARDOMPARDO(NUCLEO)	PE	NO	B	MU	MU	7.311
TOTAL NÚCLEO										8.838
TOTAL DISEMINADO										0
TOTAL MUNICIPIO										8.838

ENCUESTA DE INFRAESTRUCTURA Y EQUIPAMIENTOS LOCALES- 2010

DIPUTACIÓN PROVINCIAL DE JAÉN

MUNICIPIO: **VILLARDOMPARDO**

Provincia: **23** **Isla:** **Municipio** **098**



CUADRO 22


6. ABASTECIMIENTO DE AGUA

6.2 Distribución de agua

6.2.2 Características y elementos del servicio de abastecimiento de agua

6.2.2.2. Núcleos de población encuestados. 3.

Núcleo de Población	CARACTERÍSTICAS DEL SERVICIO								DEFICIT RED DE DISTRIBUCION			
	Viviendas con servicio		Consumo		Deficiencias Presión		Pérdidas	Calidad	Longitud red	Viviendas afectadas red	Población afectada	
	Conectadas	No conect.	Invierno	Verano	Exceso	Defecto					Residente	Estacional
	nº	nº	m3/día	m3/día	nº	nº	%	Cl	m	nº	nº	nº
0002 01 VILLARDOMPARDO(NUCLEO)	790	0	232	380	0	0	30	B	0	0	0	0
TOTAL NÚCLEO	790	0	232	380	0	0			0	0	0	0
TOTAL DISEMINADO	0	0	0	0	0	0			0	0	0	0
TOTAL MUNICIPIO	790	0	232	380	0	0			0	0	0	0

		ENCUESTA DE INFRAESTRUCTURA Y EQUIPAMIENTOS LOCALES- 2010					
		DIPUTACIÓN PROVINCIAL DE JAÉN					
MUNICIPIO:		VILLARDOMPARDO					
Provincia:	23	Isla:		Municipio	098		



CUADRO 24

7. SANEAMIENTO Y DEPURACIÓN.

7.1 Sistema de Saneamiento.

7.1.1 Características de los tramos de red de alcantarillado interior.

NÚCLEOS DE POBLACIÓN					CARACTERÍSTICAS DE LA RED DE ALCANTARILLADO INTERIOR						
Provincia	Municipio	Entidad	Núcleo	NOMBRE	Tipo de material	Sistema de transporte	Estado	Tipo de red	Titular	Gestión	Longitud
					CI	CI	CI	CI	CI	CI	m
23	098	0002	01	VILLARDOMPARDO(NUCLEO)	HO	GR	B	RE	MU	MU	3.527
23	098	0002	01	VILLARDOMPARDO(NUCLEO)	HO	GR	M	RE	MU	MU	463
23	098	0002	01	VILLARDOMPARDO(NUCLEO)	HO	GR	R	RE	MU	MU	132
23	098	0002	01	VILLARDOMPARDO(NUCLEO)	PC	GR	B	RE	MU	MU	1.106
TOTAL NÚCLEO											5.228
TOTAL DISEMINADO											
TOTAL MUNICIPIO											

**ENCUESTA DE INFRAESTRUCTURA Y EQUIPAMIENTOS LOCALES- 2010**

DIPUTACIÓN PROVINCIAL DE JAÉN

MUNICIPIO: VILLARDOMPARDO**Provincia:** 23 **Isla:** **Municipio** 098**CUADRO 25****7. SANEAMIENTO Y DEPURACIÓN****7.1 Sistema de saneamiento.****7.1.2 Identificación de los colectores generales que dan servicio a los núcleos de población del municipio encuestado.**

NÚCLEO DE POBLACIÓN					CÓDIGO DE IDENTIFICACIÓN			
Provincia	Municipio	Entidad	Núcleo	NOMBRE	Colector	Provincia	Municipio	Nº de Orden
					CI			
23	098	0002	01	VILLARDOMPARDO(NUCLEO)	CL	23	098	001
23	098	0002	01	VILLARDOMPARDO(NUCLEO)	CL	23	098	002
23	098	0002	01	VILLARDOMPARDO(NUCLEO)	CL	23	098	003
23	098	0002	01	VILLARDOMPARDO(NUCLEO)	CL	23	098	004
23	098	0002	01	VILLARDOMPARDO(NUCLEO)	CL	23	098	005
23	098	0002	01	VILLARDOMPARDO(NUCLEO)	CL	23	098	006
23	098	0002	01	VILLARDOMPARDO(NUCLEO)	CL	23	098	007
23	098	0002	01	VILLARDOMPARDO(NUCLEO)	CL	23	098	008

		ENCUESTA DE INFRAESTRUCTURA Y EQUIPAMIENTOS LOCALES- 2010			
		DIPUTACIÓN PROVINCIAL DE JAÉN			
		MUNICIPIO:	VILLARDOMPARDO		
		Provincia:	23	Isla:	




CUADRO 26

7. SANEAMIENTO Y DEPURACIÓN

7.1 Sistema de saneamiento.

7.1.3 Identificación de los colectores generales en el municipio encuestado.

CÓDIGO DE IDENTIFICACIÓN			
Colector	Provincia	Municipio	Nº de Orden
CI			
CL	23	098	001
CL	23	098	002
CL	23	098	003
CL	23	098	004
CL	23	098	005
CL	23	098	006
CL	23	098	007
CL	23	098	008

	ENCUESTA DE INFRAESTRUCTURA Y EQUIPAMIENTOS LOCALES- 2010				
	DIPUTACIÓN PROVINCIAL DE JAÉN				
	MUNICIPIO:				
	Provincia:		Isla:		Municipio



CUADRO 27

7. SANEAMIENTO Y DEPURACIÓN

7.1 Sistema de saneamiento.

7.1.4 Identificación de los colectores generales encuestados, ubicados en municipios mayores de 50.000 habitantes.

CÓDIGO DE IDENTIFICACIÓN			
Colector	Provincia	Municipio	Nº de Orden
CI			

ENCUESTA DE INFRAESTRUCTURA Y EQUIPAMIENTOS LOCALES- 2010

DIPUTACIÓN PROVINCIAL DE JAÉN

MUNICIPIO:**VILLARDOMPARDO****Provincia:****23****Isla:****Municipio****098****CUADRO 30****7. SANEAMIENTO Y DEPURACIÓN****7.1 Sistema de saneamiento.****7.1.7 Identificación de los EMISARIOS que dan servicio a los núcleos de población del municipio encuestado.**

NÚCLEO DE POBLACIÓN						CÓDIGO DE IDENTIFICACIÓN DE LOS EMISARIOS			
						Emisario	Provincia	Municipio	Nº de Orden
Clave	Provincia	Municipio	Entidad	Núcleo	Denominación	CI			
EM	23	098	0002	01	VILLARDOMPARDO(NUCLEO)	EM	23	098	001
EM	23	098	0002	01	VILLARDOMPARDO(NUCLEO)	EM	23	098	002
EM	23	098	0002	01	VILLARDOMPARDO(NUCLEO)	EM	23	098	003

		ENCUESTA DE INFRAESTRUCTURA Y EQUIPAMIENTOS LOCALES- 2010				
		DIPUTACIÓN PROVINCIAL DE JAÉN				
MUNICIPIO:		VILLARDOMPARDO				
Provincia:	23	Isla:		Municipio	098	


CUADRO 31

7. SANEAMIENTO Y DEPURACIÓN

7.1 Sistema de saneamiento.

7.1.8 Identificación de los EMISARIOS en el municipio encuestado.

CÓDIGO DE IDENTIFICACIÓN				PUNTO DE VERTIDO		DISTANCIA
				Tipo de vertido	Zona de vertido	
Clave	Provincia	Municipio	Nº	CI	CI	
EM	23	098	001	AD	ZM	16
EM	23	098	002	AD	ZM	53
EM	23	098	003	AD	ZM	223

	ENCUESTA DE INFRAESTRUCTURA Y EQUIPAMIENTOS LOCALES- 2010					
	DIPUTACIÓN PROVINCIAL DE JAÉN					
	MUNICIPIO:					
	Provincia:		Isla:		Municipio	



CUADRO 32

7. SANEAMIENTO Y DEPURACIÓN

7.1 Sistema de saneamiento.

7.1.9 Identificación de los EMISARIOS, ubicados en municipios mayores de 50.000 habitantes.

CÓDIGO DE IDENTIFICACIÓN				PUNTO DE VERTIDO		DISTANCIA
				Tipo de vertido	Zona de vertido	
Clave	Provincia	Municipio	Nº	CI	CI	

	ENCUESTA DE INFRAESTRUCTURA Y EQUIPAMIENTOS LOCALES- 2010						
	DIPUTACIÓN PROVINCIAL DE JAÉN						
	MUNICIPIO:		VILLARDOMPARDO				
	Provincia:	23	Isla:		Municipio	098	


CUADRO 33

7. SANEAMIENTO Y DEPURACIÓN

7.1 Sistema de saneamiento.

7.1.10 Características de los tramos de emisarios en el municipio encuestado.

CÓDIGO DE IDENTIFICACIÓN				CARACTERÍSTICAS DE LOS TRAMOS DE EMISARIOS			
				Tipo de material	Estado	Longitud del tramo	
						Terrestre	Marítima
Clave	Provincia	Municipio	Nº	CI	CI	m	m
EM	23	098	001	HO	B	82	0
EM	23	098	002	HO	B	97	0
EM	23	098	003	HO	B	309	0
TOTAL MUNICIPIO						488	0

	ENCUESTA DE INFRAESTRUCTURA Y EQUIPAMIENTOS LOCALES- 2010				
	DIPUTACIÓN PROVINCIAL DE JAÉN				
	MUNICIPIO:				
	Provincia:		Isla:		Municipio



CUADRO 34

7. SANEAMIENTO Y DEPURACIÓN

7.1 Sistema de saneamiento.

7.1.11 Características de los tramos de emisarios encuestados, ubicados en municipios mayores de 50.000 habitante

CÓDIGO DE IDENTIFICACIÓN				CARACTERÍSTICAS DE LOS TRAMOS DE EMISARIOS			
				Tipo de material	Estado	Longitud del tramo	
						Terrestre	Marítima
Clave	Provincia	Municipio	Nº	CI	CI	m	m
TOTAL MUNICIPIO						#Error	#Error

ENCUESTA DE INFRAESTRUCTURA Y EQUIPAMIENTOS LOCALES- 2010



DIPUTACIÓN PROVINCIAL DE JAÉN

MUNICIPIO: **VILLARDOMPARDO**

Provincia: **23** **Isla:** **Municipio** **098**



CUADRO 35
7. SANEAMIENTO Y DEPURACIÓN
7.1 Sistema de saneamiento.
7.1.12. Características del servicio de alcantarillado
7.1.12.1. Nucleos de poblacion encuestados. 5



Núcleo de Población	ELEMENTOS ACCESORIOS				CARACTERÍSTICAS DEL SERVICIO			DÉFICIT DE ALCANTARILLADO				CAUDAL m3/año				
	Pozos	Sumideros	Aliviadero		Calidad	Viviendas con servicio		Longitud red	Viviendas afectadas	Población afectada		Desagüe	Tratado	Reutilizado		
			Con acumulac.	Sin Acumulac.		Conect.	No conect.			Residente	Estacional			Urbano	Rústico	Industrial
	CI	CI	CI	CI	CI	nº	nº	m	nº	nº	nº					
0002 01 VILLARDOMPARDO(NUCLEO)	SF	SF	NO	NO	R	790	0	0	0	0	0	151.850	0	0	0	0
TOTAL NÚCLEO						790	0	0	0	0	0	151.850	0	0	0	0
TOTAL DISEMINADO						0	0	0	0	0	0	0				
TOTAL MUNICIPIO						790	0	0	0	0	0	151.850	0	0	0	0

		ENCUESTA DE INFRAESTRUCTURA Y EQUIPAMIENTOS LOCALES- 2010					
		DIPUTACIÓN PROVINCIAL DE JAÉN					
		MUNICIPIO:		VILLARDOMPARDO			
		Provincia:	23	Isla:		Municipio	098



CUADRO 42
8. RECOGIDA Y ELIMINACION DE RESIDUOS URBANOS.
8.1 Recogida de residuos urbanos.

Núcleo de Población			RECOGIDA DE RESIDUOS URBANOS					
			Tipo de recogida	Gestión	Periodicidad	Calidad	Producción	Contenedores
			CI	CI	CI	CI	Tm	nº
0002	01	VILLARDOMPARDO(NUCLEO)	PA	CON	SE	AD	56	10
0002	01	VILLARDOMPARDO(NUCLEO)	PI	CON	QU	AD	10	3
0002	01	VILLARDOMPARDO(NUCLEO)	PL	CON	SE	AD	31	12
0002	01	VILLARDOMPARDO(NUCLEO)	RN	CON	DI	AD	295	2
0002	01	VILLARDOMPARDO(NUCLEO)	VI	CON	QU	AD	117	5
TOTAL NÚCLEO							509	32
TOTAL DISEMINADO							0	0
TOTAL MUNICIPIO							509	32

		ENCUESTA DE INFRAESTRUCTURA Y EQUIPAMIENTOS LOCALES- 2010				
		DIPUTACIÓN PROVINCIAL DE JAÉN				
MUNICIPIO:		VILLARDOMPARDO				
Provincia:	23	Isla:		Municipio	098	

CUADRO 43

8. RECOGIDA Y ELIMINACION DE RESIDUOS URBANOS.

8.2 Núcleos sin recogida de residuos urbanos. Limpieza de calles.

8.2.1 Núcleos de población encuestados.

Núcleo de Población			ÁMBITO SIN SERVICIO			LIMPIEZA DE CALLES	
			Viviendas afectadas nº	Población afectada		Servicio	Plantilla
				Residente	Estacional	Cl	nº
0002	01	VILLARDOMPARDO(NUCLEO)	0	0	0	SI	1
TOTAL NÚCLEO			0	0	0		1
TOTAL DISEMINADO			0	0	0		1
TOTAL MUNICIPIO			0	0	0		2

	ENCUESTA DE INFRAESTRUCTURA Y EQUIPAMIENTOS LOCALES- 2010				
	DIPUTACIÓN PROVINCIAL DE JAÉN				
	MUNICIPIO:		VILLARDOMPARDO		
	Provincia:	23	Isla:		Municipio



CUADRO 44

8. RECOGIDA Y ELIMINACION DE RESIDUOS URBANOS.

8.3 Vertederos. (Instalaciones de eliminación y tratamiento de residuos).

8.3.1 Identificación de los vertederos que dan servicio a los núcleos de población del municipio encuestado.

Núcleo de Población			CÓDIGO DE IDENTIFICACIÓN			
			Vertedero	Provincia	Municipio	Nº de orden
CI						
0002	01	VILLARDOMPARDO(NUCLEO)	VC	23	050	001



ENCUESTA DE INFRAESTRUCTURA Y EQUIPAMIENTOS LOCALES- 2010

DIPUTACIÓN PROVINCIAL DE JAÉN

MUNICIPIO:

Provincia:

Isla:

Municipio



CUADRO 45

8. RECOGIDA Y ELIMINACION DE RESIDUOS URBANOS

8.3 Vertederos (Instalaciones de eliminación y tratamiento de residuos)

8.3.2 Características de las Instalaciones.

CODIGO DE IDENTIFICACION				Tipo	Titular	Gestión	PROBLEMAS EXISTENTES									CAPACIDAD			ESTADO	VIDA UTIL	CATEGORIA	ACTIVIDAD		
Tipo	Provincia	Municipio	Nº				OI	Hu	Ca	Ri	Fi	Iv	Fa	Sa	In	Ot	Total						Ampl.	Transformac.
							Cl	Cl	Cl	Cl	Cl	Cl	Cl	Cl	Cl	Cl	m3	% Ocupa					Cl	Tm/año
TOTAL MUNICIPIO																		#Error		#Error				



ENCUESTA DE INFRAESTRUCTURA Y EQUIPAMIENTOS LOCALES- 2010

DIPUTACIÓN PROVINCIAL DE JAÉN

MUNICIPIO:

Provincia:

Isla:

Municipio




CUADRO 46

8. RECOGIDA Y ELIMINACION DE RESIDUOS URBANOS

8.3 Vertederos (Instalaciones de eliminación y tratamiento de residuos)

8.3.3 Características de las Instalaciones encuestadas, ubicadas en municipios mayores de 50.000 habitant

CODIGO DE IDENTIFICACION				Tipo	Titular	Gestión	PROBLEMAS EXISTENTES								CAPACIDAD			ESTADO	VIDA UTIL	CATEGORIA	ACTIVIDAD		
Tipo	Provincia	Municipio	Nº				OI	Hu	Ca	Ri	Fi	Iv	Fa	Sa	In	Ot	Total					Ampl.	Transformac.
				Cl	Cl	Cl	Cl	Cl	Cl	Cl	Cl	Cl	Cl	Cl	m3	% Ocupa	Cl	Tm/año	Cl	nº	nº	nº	
TOTAL MUNICIPIO																#Error			#Error				

		ENCUESTA DE INFRAESTRUCTURA Y EQUIPAMIENTOS LOCALES- 2010				
		DIPUTACIÓN PROVINCIAL DE JAÉN				
MUNICIPIO:		VILLARDOMPARDO				
Provincia:	23	Isla:		Municipio	098	



CUADRO 47
9. ALUMBRADO PUBLICO

NÚCLEO DE POBLACIÓN					AHORRO ENERGÉTICO		CALIDAD	Potencia Instalada	Puntos de luz
Provin- cia	Muni- cipio	Enti- dad	Núcleo	Denominación	Rfi	Rfi	Cl	Kw	nº
23	098	0002	01	VILLARDOMPARDO(NUCLEO)	SI	NO	B	44	239
TOTAL NÚCLEO									239
TOTAL DISEMINADO									0
TOTAL MUNICIPIO									239

ENCUESTA DE INFRAESTRUCTURA Y EQUIPAMIENTOS LOCALES- 2010

DIPUTACIÓN PROVINCIAL DE JAÉN

MUNICIPIO:

VILLARDOMPARDO

Provincia:

23

Isla:

Municipio

098



CUADRO 48

10. OTRAS INFORMACIONES MUNICIPALES

NÚCLEO DE POBLACIÓN					RECEPCIÓN TV		TELEFONÍA MOVIL		CORREO	BANDA ANCHA						CAPI	CALIDAD SUMIN. ENERGÍA		ALUMBR.PÚBLICO AMB.SIN SERV.		
Provincia	Municipio	Entidad	Núcleo	Denominación	Antena	Cable	Gsm	Umts		Rd	Xd	Wi	Ca	Rb	St		Electr.	Gas	Viv afec	Long calle	
					CI	CI	CI	CI	CI	CI	CI	CI	CI	CI	CI	CI	nº	m			
23	098	0002	01	VILLARDOMPARDO(NUCLEO)	B	C	R	C	NO	NO	SI	SI	NO	NO	NO	SI	B	C	0	0	
TOTAL NÚCLEO																			0	0	
TOTAL DISEMINADO																				0	0
TOTAL MUNICIPIO																				0	0

ENCUESTA DE INFRAESTRUCTURA Y EQUIPAMIENTOS LOCALES- 2010

DIPUTACIÓN PROVINCIAL DE JAÉN

MUNICIPIO:

VILLARDOMPARDO

Provincia:

23

Isla:

Municipio

098



CUADRO 48

10. OTRAS INFORMACIONES MUNICIPALES

NÚCLEO DE POBLACIÓN					RECEPCIÓN TV		TELEFONÍA MOVIL		CORREO	BANDA ANCHA						CAPI	CALIDAD SUMIN. ENERGÍA		ALUMBR.PÚBLICO AMB.SIN SERV.	
Provincia	Municipio	Entidad	Núcleo	Denominación	Antena	Cable	Gsm	Umts		Rd	Xd	Wi	Ca	Rb	St		Electr.	Gas	Viv afec	Long calle
					CI	CI	CI	CI	CI	CI	CI	CI	CI	CI	CI	CI	nº	m		

ENCUESTA DE INFRAESTRUCTURA Y EQUIPAMIENTOS LOCALES- 2010

DIPUTACIÓN PROVINCIAL DE JAÉN

MUNICIPIO:

VILLARDOMPARDO

Provincia:

23

Isla:

Municipio

098



CUADRO 49

11. INSTALACIONES DEPORTIVAS DE USO PÚBLICO

11.1 Características de las Instalaciones.

CÓDIGO DE IDENTIFICACIÓN				NOMBRE DE LA INSTALACIÓN	CARACTERÍSTICAS							
Tipo	Provincia	Municipio	Nº Orden		Tipo	Titular	Gestión	Superficie (m2)			Sin Barreras Arquitectónicas	Estado
					CI	CI	CI	Cubierta	Aire Libre	Solar	CI	
TJ	23	098	001	Campo de Futbol	TJ	MU	MU	77	8.963	9.040	SI	B
PI	23	098	002	Piscina Municipal	PI	MU	MU	208	1.912	2.120	SI	B
PP	23	098	003	Pista Polideportiva Municipal	PP	CA	CA	0	881	881	SI	B
PP	23	098	004	Pista Polideportiva CP. San Francisco de Asis	PP	CA	CA	0	780	780	SI	B
TOTAL MUNICIPIO								285	12.536	12.821		

**ENCUESTA DE INFRAESTRUCTURA Y EQUIPAMIENTOS LOCALES- 2010**

DIPUTACIÓN PROVINCIAL DE JAÉN

MUNICIPIO:**VILLARDOMPARDO****Provincia:****23****Isla:****Municipio****098****CUADRO 50****12. INSTALACIONES DEPORTIVAS DE USO PÚBLICO****12.2 Tipos de deportes de las Instalaciones.**

CÓDIGO DE IDENTIFICACIÓN				NOMBRE DE LA INSTALACIÓN	Tipo de deporte
Clave	Provincia	Municipio	Nº Orden		CI
ID	23	098	001	Campo de Futbol	FB
ID	23	098	002	Piscina Municipal	NA
ID	23	098	003	Pista Polideportiva Municipal	BC
ID	23	098	003	Pista Polideportiva Municipal	BM
ID	23	098	003	Pista Polideportiva Municipal	TE
ID	23	098	004	Pista Polideportiva CP. San Francisco de Asis	BC
ID	23	098	004	Pista Polideportiva CP. San Francisco de Asis	BM



ENCUESTA DE INFRAESTRUCTURA Y EQUIPAMIENTOS LOCALES- 2010					
DIPUTACIÓN PROVINCIAL DE JAÉN					
MUNICIPIO:	VILLARDOMPARDO				
Provincia:	23	Isla:		Municipio	098



CUADRO 51

12. OTRAS INSTALACIONES PÚBLICAS.

12.1 Centros Culturales y de Esparcimiento.

12.1.1 Características de las instalaciones.

CÓDIGO DE IDENTIFICACIÓN			NOMBRE DEL CENTRO	CARACTERÍSTICAS							
Provin-cia	Muni-cipio	Nº Orden		Tipo	Titular	Gestión	Superficie (m2)			Sin Barreras Arquitectonicas	Estado
				CI	CI	CI	Cubierta	Aire Libre	Solar	CI	
23	098	003	Hogar del Pensionista	HP	MU	MU	180	0	180	SI	B
23	098	001	Biblioteca	BI	MU	MU	180	0	180	SI	B
23	098	002	Centro Civico	CS	MU	MU	420	0	420	SI	B
TOTAL MUNICIPIO							780	0	780		

**ENCUESTA DE INFRAESTRUCTURA Y EQUIPAMIENTOS LOCALES- 2010**

DIPUTACIÓN PROVINCIAL DE JAÉN

MUNICIPIO:**VILLARDOMPARDO****Provincia:****23****Isla:****Municipio****098****CUADRO 52****12. OTRAS INSTALACIONES PÚBLICAS.****12.1 Centros Culturales y de Esparcimiento.****12.1.2 Superficie de los Usos de los Centros.**


CÓDIGO DE IDENTIFICACIÓN			NOMBRE DEL CENTRO	USO	SUPERFICIE CUBIERTA
Provin-cia	Muni-cipio	Nº Orden		Cl	m2
23	098	001	Biblioteca	BA	180
23	098	002	Centro Civico	CV	420
23	098	003	Hogar del Pensionista	PN	180
TOTAL MUNICIPIO					780

	ENCUESTA DE INFRAESTRUCTURA Y EQUIPAMIENTOS LOCALES- 2010				
	DIPUTACIÓN PROVINCIAL DE JAÉN				
	MUNICIPIO:		VILLARDOMPARDO		
	Provincia:	23	Isla:		Municipio



CUADRO 56
15. CEMENTERIOS


CÓDIGO DE IDENTIFICACIÓN				NÚCLEO DE POBLACIÓN	NOMBRE DEL CEMENTERIO	TITULAR	DISTANCIA AL NÚCLEO	ESTADO DE ACCESO	CAPILLA	DEPÓSITO	AMPLIACIÓN	GRADO DE SATURACIÓN	SUPERFICIE TOTAL	Sin Barreras Arquitectónicas	CREMATORIO
Clave	Provincia	Municipio	Nº Orden			CI	Km	CI	CI	CI	CI	CI	%	m2	CI
CE	23	098	001		Cementerio Nuevo	MU	0,3	B	MO	SI	SI	60	6.700	SI	NO
TOTAL MUNICIPIO													6.700		

	ENCUESTA DE INFRAESTRUCTURA Y EQUIPAMIENTOS LOCALES- 2010				
	DIPUTACIÓN PROVINCIAL DE JAÉN				
	MUNICIPIO: <input type="text"/>				
Provincia:	<input type="text"/>	Isla:	<input type="text"/>	Municipio	<input type="text"/>



CUADRO 57
16. TANATORIOS

CÓDIGO DE IDENTIFICACIÓN				NÚCLEO DE POBLACIÓN	NOMBRE DEL TANATORIO	TITULAR	GESTIÓN	CARACTERÍSTICAS					
Clave	Provincia	Municipio	Nº Orden					Superficie (m2)			Salas	Sin Barreras Arquitectónicas	Estado
								Cubierta	Aire libre	Solar	nº	CI	CI
TOTAL MUNICIPIO								#Error	#Error	#Error	#Error		

	ENCUESTA DE INFRAESTRUCTURA Y EQUIPAMIENTOS LOCALES- 2010									
	DIPUTACIÓN PROVINCIAL DE JAÉN									
	MUNICIPIO:		VILLARDOMPARDO							
	Provincia:	23	Isla:		Municipio	098				



CUADRO 58
17. CENTROS SANITARIOS



CÓDIGO DE IDENTIFICACIÓN				NÚCLEO DE POBLACIÓN	NOMBRE DEL CENTRO	TIPO	TITULAR	GESTIÓN	SUPERFICIE (m2)			UCI	CAMAS	Sin Barreras Arquitectónicas	ESTADO
Clave	Provincia	Municipio	Nº Orden						CI	CI	CI				
SA	23	098	001	VILLARDOMPARDO(NUCLEO)	Consultorio Medico	CLO	MUN	SAS	241	0	241	NO	0	SI	B
TOTAL MUNICIPIO									241	0	241				

	ENCUESTA DE INFRAESTRUCTURA Y EQUIPAMIENTOS LOCALES- 2010						
	DIPUTACIÓN PROVINCIAL DE JAÉN						
	MUNICIPIO:		VILLARDOMPARDO				
	Provincia:	23	Isla:		Municipio	098	

CUADRO 59

18. CENTROS ASISTENCIALES

CÓDIGO DE IDENTIFICACIÓN				NÚCLEO DE POBLACIÓN	NOMBRE DEL CENTRO	TIPO	TITULAR	GESTIÓN	PLAZAS	SUPERFICIE (m2)			Sin Barreras Arquitectónicas	ESTADO
Clave	Provincia	Municipio	Nº Orden							CI	CI	Km		
AS	23	098	001	VILLARDOMPARDO(NUCLEO)	Guarderia Municipal	GI	MU	MU	90	420	0	420	SI	B
TOTAL MUNICIPIO									90	420	0	420		


	ENCUESTA DE INFRAESTRUCTURA Y EQUIPAMIENTOS LOCALES- 2010						
	DIPUTACIÓN PROVINCIAL DE JAÉN						
	MUNICIPIO:		VILLARDOMPARDO				
	Provincia:	23	Isla:		Municipio	098	

CUADRO 60

19 CENTROS DE ENSEÑANZA

19.1. Características de los Centros.

CÓDIGO DE IDENTIFICACIÓN				NÚCLEO DE POBLACIÓN	NOMBRE DEL CENTRO	Ámbito	Titular	SUPERFICIE (m2)			Sin Barreras Arquitectónicas	ESTADO
Clave	Provincia	Municipio	Nº Orden					Cl	Cl	Cubierta		
EN	23	098	001	VILLARDOMPARDO(NUCLEO)	CP. San Francisco de Asis	L	CE	630	2.264	2.894	SI	B
TOTAL MUNICIPIO								630	2.264	2.894		

	ENCUESTA DE INFRAESTRUCTURA Y EQUIPAMIENTOS LOCALES- 2010				
	DIPUTACIÓN PROVINCIAL DE JAÉN				
	MUNICIPIO:		VILLARDOMPARDO		
	Provincia:	23	Isla:		Municipio





CUADRO 61

19 CENTROS DE ENSEÑANZA

19.2. Niveles de enseñanza de los Centros.

CÓDIGO DE IDENTIFICACIÓN				NÚCLEO DE POBLACIÓN	NOMBRE DEL CENTRO	Nivel	CENTROS NO UNIVERSITARIOS		
Clave	Provincia	Municipio	Nº Orden				Cl	Unidades	Plazas
EN	23	098	001	VILLARDOMPARDO(NUCLEO)	CP. San Francisco de Asis	ESO	2	50	22
EN	23	098	001	VILLARDOMPARDO(NUCLEO)	CP. San Francisco de Asis	ESP	1	10	5
EN	23	098	001	VILLARDOMPARDO(NUCLEO)	CP. San Francisco de Asis	INF	3	75	25
EN	23	098	001	VILLARDOMPARDO(NUCLEO)	CP. San Francisco de Asis	PRI	6	150	57
TOTAL MUNICIPIO							12	285	109


		ENCUESTA DE INFRAESTRUCTURA Y EQUIPAMIENTOS LOCALES- 2010					
DIPUTACIÓN PROVINCIAL DE JAÉN							
MUNICIPIO:		VILLARDOMPARDO					
Provincia:	23	Isla:		Municipio	098		

CUADRO 63

21. CASAS CONSISTORIALES Y OTROS EQUIPAMIENTOS DE USO O TITULARIDAD MUNICIPAL

21.1 Características de los equipamientos.

CÓDIGO DE IDENTIFICACIÓN				NÚCLEO DE POBLACIÓN	NOMBRE DEL EQUIPAMIENTO	TIPO	TITULAR	TENENCIA	SUPERFICIE (m2)			Sin Barreras Arquitectónicas	ESTADO
Clave	Provincia	Municipio	Nº Orden						CI	CI	CI		
CC	23	098	001	VILLARDOMPARDO(NUCLEO)	Casa Consistorial	AY	MU	MU	512	0	256	SI	B
CC	23	098	002	VILLARDOMPARDO(NUCLEO)	Nave Municipal	OT	MU	MU	150	0	150	SI	B
CC	23	098	003	VILLARDOMPARDO(NUCLEO)	Almacen Municipal	OT	MU	MU	150	0	150	SI	E
CC	23	098	004	VILLARDOMPARDO(NUCLEO)	Edificio Multiple I	OT	MU	MU	840	0	420	SI	B
CC	23	098	005	VILLARDOMPARDO(NUCLEO)	Edificio Multiple II	OT	MU	MU	360	0	180	SI	B
CC	23	098	006	VILLARDOMPARDO(NUCLEO)	Edificio Multiple III	OT	MU	MU	602	0	241	SI	B
TOTAL MUNICIPIO									2.614	0	1.397		

	ENCUESTA DE INFRAESTRUCTURA Y EQUIPAMIENTOS LOCALES- 2010				
	DIPUTACIÓN PROVINCIAL DE JAÉN				
	MUNICIPIO:				
	Provincia:		Isla:		Municipio



CUADRO 65

22. EDIFICIOS DE TITULARIDAD PUBLICA SIN USO

CÓDIGO DE IDENTIFICACIÓN				NÚCLEO DE POBLACIÓN	NOMBRE DEL EQUIPAMIENTO	TITUL.	SUPERFICIE (m2)			ESTADO	USO ANTERIOR
Clave	Provincia	Municipio	Nº Orden				CI	Cubierta	Aire Libre		
TOTAL MUNICIPIO							#Error	#Error	#Error		

