

Encuesta de Infraestructura y Equipamientos Locales

Fase de 2010

Cuestionario

23

097

VILLANUEVA DEL ARZOBISPO



**ENCUESTA DE INFRAESTRUCTURA Y EQUIPAMIENTOS LOCALES- 2010****DIPUTACIÓN PROVINCIAL DE JAÉN****MUNICIPIO:****VILLANUEVA DEL ARZOBISPO****Provincia:****23****Isla:****Municipio****097****CUADRO 01****1. INFORMACION DEMOGRÁFICA****1.1 Población, viviendas y accesibilidad de los núcleos.****1.1.1 Núcleos de población encuestados. 1**

ent	núc	Núcleo de población	PADRON 2009	Poblacion estacional máxima	Altitud	Viviendas Familiares	Plazas Hoteleras	Plazas de Turismo Rural	Accesibilidad
0002	01	GUTAR(NUCLEO)	69	180	600	60	0	0	NO
0003	01	VILLANUEVA DEL ARZOBISPO(NUC	8.519	10.300	685	3.956	275	0	NO
TOTAL NÚCLEO			8.588	10.480		4.016	275	0	
TOTAL DISEMINADO			126	290		66	0	70	
TOTAL MUNICIPIO			8.714	10.770		4.082	275	70	

ENCUESTA DE INFRAESTRUCTURA Y EQUIPAMIENTOS LOCALES- 2010

DIPUTACIÓN PROVINCIAL DE JAÉN

MUNICIPIO: VILLANUEVA DEL ARZOBISPO**Provincia:** 23 **Isla:** **Municipio** 097**CUADRO 02****2. PLANEAMIENTO URBANÍSTICO**

FIGURA DE PLANEAMIENTO			Superficie Municipio	Publicación B.O.	Suelo Urbanizado	Suelo Rural	Suelo Rural Preservado
Tipo	Estado Tramitación	Denominación	Hectáreas	Fecha	Hectáreas	Hectáreas	Hectáreas
N.M	AD	MOD.NORMAS SUBSIDIARIAS	17.771,59	28/01/2008	179,88	11.610,84	5.980,87

ENCUESTA DE INFRAESTRUCTURA Y EQUIPAMIENTOS LOCALES- 2010

DIPUTACIÓN PROVINCIAL DE JAÉN

MUNICIPIO: **VILLANUEVA DEL ARZOBISPO**

Provincia: **23** **Isla:** **Municipio** **097**



CUADRO 03
3. OTROS SERVICIOS DEL MUNICIPIO

3.1. Municipios encuestados.

SEDE WEB MUNICIPAL			ORDENANZAS SOTERRAMIENTO	ENERGÍAS ALTERNATIVAS								Cobertura a Telefonía Móvil	TV Digital por Cable
Información general	Información turística	Gobierno electrónico		Energía eólica	KW eólica	Energía solar	KW solar	Planta Mareomotriz	KW Mareo-motriz	Otras Energías	KW Otras		
CI	CI	CI	CL	CI	Kw	CI	Kw	CI	Kw	CI	Kw	CI	CI
NO	NO	NO	NO	NO	0	NO	0	NO	0	SI	16000	SI	NO
TOTAL MUNICIPIO					0		0		0		16.000		

ENCUESTA DE INFRAESTRUCTURA Y EQUIPAMIENTOS LOCALES- 2010

DIPUTACIÓN PROVINCIAL DE JAÉN

MUNICIPIO: **VILLANUEVA DEL ARZOBISPO**

Provincia: **23** **Isla:** **Municipio** **097**




CUADRO 04

4. CARRETERAS

4.1. Tramos de carretera existentes en el término municipal.

PROVIN- CIA	CARRE- TERA	MUNI- CIPIO	Nombre de Carretera	CARACTERÍSTICAS DE LOS TRAMOS DE CARRETERA EN EL MUNICIPIO													
				Puntos kilométricos		Titular	Ges-tión	Señaliza- ción	Firme		Ancho	Longitud	Pasos a nivel	Dimen- siona- miento	Características del trazado		
				Inicio	Final				CI	CI					CI	CI	m
						CI	CI	CI	CI	m	m	Km	CI	CI	Si	Pe	Fe
23	A-1305	097	Antigua JH-7048 (N322a) a La Fuensanta	0,0	2,3	ES	ES	V	RA	B	6,0	2,3	0	BD	NO	NO	NO
23	A-6201	097	De Villanueva del Arzobispo a Sorihuela	0,0	3,6	CA	CA	N	MB	B	6,0	3,6	0	BD	NO	NO	NO
23	A-6201	097	De Villanueva del Arzobispo a Sorihuela	3,6	4,7	CA	CA	N	MB	B	6,0	1,0	0	RD	NO	SI	SI
23	A-6202	097	De Villanueva del Arzobispo al Tranco de	0,0	15,4	CA	ES	V	RA	B	6,0	15,4	0	BD	NO	NO	NO
23	A-6202	097	De Villanueva del Arzobispo al Tranco de	20,9	23,2	CA	ES	V	RA	B	6,0	2,3	0	BD	NO	NO	NO
23	JV-7041	097	V.DEL ARZOBISPO A J.D	0,0	7,6	PR	PR	V	MB	R	4,0	7,6	0	MD	SI	SI	NO
23	JV-7041	097	V.DEL ARZOBISPO A J.D	7,6	7,6	PR	PR	V	MB	R	4,0	0,0	0	MD	SI	NO	NO
23	JV-7041	097	V.DEL ARZOBISPO A J.D	7,6	10,1	PR	PR	V	MB	R	4,0	2,5	0	MD	SI	SI	NO
23	JV-7042	097	IZNATORAF A PEAL DE B	1,6	3,0	PR	PR	N	MB	B	5,0	1,4	0	BD	NO	NO	NO
23	JV-7042	097	IZNATORAF A PEAL DE B	3,0	4,9	PR	PR	N	TI	M	4,0	1,9	0	MD	SI	NO	SI
23	JV-7042	097	IZNATORAF A PEAL DE B	5,6	7,6	PR	PR	N	TI	M	4,0	2,0	0	MD	SI	NO	NO
23	N-322	097	CORDOBA A VALENCIA	66,8	76,0	ES	ES	A	RA	B	10,0	9,1	0	MD	NO	NO	NO
23	N-322	097	CORDOBA A VALENCIA	76,3	77,6	ES	ES	A	RA	B	10,0	1,3	0	MD	NO	NO	NO
23	N-322a	097	CORDOBA A VALENCIA	1,5	2,6	ES	ES	A	RA	R	10,0	1,1	0	BD	NO	NO	NO
23	N-322a	097	CORDOBA A VALENCIA	3,2	6,7	ES	ES	A	RA	R	10,0	3,5	0	BD	NO	NO	NO
TOTAL MUNICIPIO												55,1					

		ENCUESTA DE INFRAESTRUCTURA Y EQUIPAMIENTOS LOCALES- 2010				
		DIPUTACIÓN PROVINCIAL DE JAÉN				
MUNICIPIO:		VILLANUEVA DEL ARZOBISPO				
Provincia:	23	Isla:		Municipio	097	



CUADRO 05

5. INFRAESTRUCTURAS VIARIAS.

5.1. Superficie pavimentada y no pavimentada de Travesías, Calles, Plazas y Otros Viarios.

NÚCLEOS DE POBLACIÓN					CARACTERÍSTICAS				
Provincia	Municipio	Entidad	Núcleo	NOMBRE	Tipo	Estado	Longitud	Superficie	Viviendas sin acceso pavimentado
					Cl	Cl	m	m2	nº
23	097	0002	01	GUTAR(NUCLEO)	CA	B	499	2.559	0
23	097	0002	01	GUTAR(NUCLEO)	CA	NP	319	1.978	14
23	097	0002	01	GUTAR(NUCLEO)	CA	R	80	360	0
23	097	0002	01	GUTAR(NUCLEO)	OT	B	339	1.356	0
23	097	0002	01	GUTAR(NUCLEO)	OT	R	228	798	0
23	097	0003	01	VILLANUEVA DEL ARZOBISPO(NUCLEO)	CA	B	19.525	165.363	0
23	097	0003	01	VILLANUEVA DEL ARZOBISPO(NUCLEO)	CA	M	2.508	16.818	0
23	097	0003	01	VILLANUEVA DEL ARZOBISPO(NUCLEO)	CA	NP	2.790	16.096	0
23	097	0003	01	VILLANUEVA DEL ARZOBISPO(NUCLEO)	CA	R	6.501	44.886	0
23	097	0003	01	VILLANUEVA DEL ARZOBISPO(NUCLEO)	OT	B	1.470	6.986	0
23	097	0003	01	VILLANUEVA DEL ARZOBISPO(NUCLEO)	OT	NP	1.783	7.695	0
23	097	0003	01	VILLANUEVA DEL ARZOBISPO(NUCLEO)	TR	B	4.165	45.107	0
23	097	0003	01	VILLANUEVA DEL ARZOBISPO(NUCLEO)	TR	R	97	485	0

ENCUESTA DE INFRAESTRUCTURA Y EQUIPAMIENTOS LOCALES- 2010

DIPUTACIÓN PROVINCIAL DE JAÉN

MUNICIPIO: **VILLANUEVA DEL ARZOBISPO**

Provincia: **23** **Isla:** **Municipio** **097**





CUADRO 06

6. ABASTECIMIENTO DE AGUA

6.1. Traidas de agua.

6.1.1. Identificación de las captaciones de agua que dan servicio a los núcleos de población del municipio encuestado.

NÚCLEOS DE POBLACIÓN					CÓDIGO DE IDENTIFICACIÓN DE LA CAPTACIÓN				
Provincia	Municipio	Entidad	Núcleo	NOMBRE	Captación	Provincia	Municipio	Nº de orden	Nombre de la captación
					CI	CI	CI	CI	CI
23	097	0002	01	GUTAR(NUCLEO)	CA	23	080	001	Pozo de la Sierra
23	097	0002	01	GUTAR(NUCLEO)	CA	23	080	002	Fuente del Tobazo
23	097	0002	01	GUTAR(NUCLEO)	CA	23	080	003	Carachos I
23	097	0002	01	GUTAR(NUCLEO)	CA	23	080	004	Carachos II
23	097	0002	01	GUTAR(NUCLEO)	CA	23	080	005	Carachos III
23	097	0002	01	GUTAR(NUCLEO)	CA	23	095	003	Prado de los Chopos
23	097	0002	01	GUTAR(NUCLEO)	CA	23	095	004	Cañada del avellano
23	097	0003	01	VILLANUEVA DEL ARZOBISPO(NUCLEO)	CA	23	048	001	El Batanejo
23	097	0003	01	VILLANUEVA DEL ARZOBISPO(NUCLEO)	CA	23	048	002	Vado del Perro
23	097	0003	01	VILLANUEVA DEL ARZOBISPO(NUCLEO)	CA	23	080	003	Carachos I
23	097	0003	01	VILLANUEVA DEL ARZOBISPO(NUCLEO)	CA	23	080	004	Carachos II
23	097	0003	01	VILLANUEVA DEL ARZOBISPO(NUCLEO)	CA	23	080	005	Carachos III
23	097	0003	01	VILLANUEVA DEL ARZOBISPO(NUCLEO)	CA	23	095	001	Emb.del Aguascebas
23	097	0003	01	VILLANUEVA DEL ARZOBISPO(NUCLEO)	CA	23	095	002	RI.Mogon
23	097	0003	01	VILLANUEVA DEL ARZOBISPO(NUCLEO)	CA	23	095	003	Prado de los Chopos
23	097	0003	01	VILLANUEVA DEL ARZOBISPO(NUCLEO)	CA	23	095	004	Cañada del avellano

		ENCUESTA DE INFRAESTRUCTURA Y EQUIPAMIENTOS LOCALES- 2010						
		DIPUTACIÓN PROVINCIAL DE JAÉN						
MUNICIPIO:		VILLANUEVA DEL ARZOBISPO						
Provincia:	23	Isla:		Municipio	097			


CUADRO 09

6. ABASTECIMIENTO DE AGUA

6.1. Traidas de agua.

6.1.4. Identificación de las conducciones que dan servicio a los núcleos de población del municipio encuestado.

NÚCLEOS DE POBLACIÓN					CÓDIGO DE IDENTIFICACIÓN DE LA CONDUCCIÓN			
Provincia	Municipio	Entidad	Núcleo	NOMBRE	Conducción	Provincia	Municipio	Nº de Orden
					CI			
23	097	0002	01	GUTAR(NUCLEO)	CN	23	048	218
23	097	0002	01	GUTAR(NUCLEO)	CN	23	048	231
23	097	0002	01	GUTAR(NUCLEO)	CN	23	048	232
23	097	0002	01	GUTAR(NUCLEO)	CN	23	080	234
23	097	0002	01	GUTAR(NUCLEO)	CN	23	080	235
23	097	0002	01	GUTAR(NUCLEO)	CN	23	080	236
23	097	0002	01	GUTAR(NUCLEO)	CN	23	095	201
23	097	0002	01	GUTAR(NUCLEO)	CN	23	095	216
23	097	0002	01	GUTAR(NUCLEO)	CN	23	095	217
23	097	0002	01	GUTAR(NUCLEO)	CN	23	095	219
23	097	0002	01	GUTAR(NUCLEO)	CN	23	095	223
23	097	0002	01	GUTAR(NUCLEO)	CN	23	095	233
23	097	0002	01	GUTAR(NUCLEO)	CN	23	097	227
23	097	0002	01	GUTAR(NUCLEO)	CN	23	097	228
23	097	0002	01	GUTAR(NUCLEO)	CN	23	097	230
23	097	0003	01	VILLANUEVA DEL ARZOBISPO(NUCLEO)	CN	23	048	218
23	097	0003	01	VILLANUEVA DEL ARZOBISPO(NUCLEO)	CN	23	048	231
23	097	0003	01	VILLANUEVA DEL ARZOBISPO(NUCLEO)	CN	23	048	232
23	097	0003	01	VILLANUEVA DEL ARZOBISPO(NUCLEO)	CN	23	080	234
23	097	0003	01	VILLANUEVA DEL ARZOBISPO(NUCLEO)	CN	23	080	235
23	097	0003	01	VILLANUEVA DEL ARZOBISPO(NUCLEO)	CN	23	080	236
23	097	0003	01	VILLANUEVA DEL ARZOBISPO(NUCLEO)	CN	23	095	201

		ENCUESTA DE INFRAESTRUCTURA Y EQUIPAMIENTOS LOCALES- 2010					
		DIPUTACIÓN PROVINCIAL DE JAÉN					
		MUNICIPIO:		VILLANUEVA DEL ARZOBISPO			
		Provincia:	23	Isla:		Municipio	097



CUADRO 09

6. ABASTECIMIENTO DE AGUA

6.1. Traidas de agua.

6.1.4. Identificación de las conducciones que dan servicio a los núcleos de población del municipio encuestado.

NÚCLEOS DE POBLACIÓN					CÓDIGO DE IDENTIFICACIÓN DE LA CONDUCCIÓN			
Provincia	Municipio	Entidad	Núcleo	NOMBRE	Conducción	Provincia	Municipio	Nº de Orden
					CI			
23	097	0003	01	VILLANUEVA DEL ARZOBISPO(NUCLEO	CN	23	095	216
23	097	0003	01	VILLANUEVA DEL ARZOBISPO(NUCLEO	CN	23	095	217
23	097	0003	01	VILLANUEVA DEL ARZOBISPO(NUCLEO	CN	23	095	219
23	097	0003	01	VILLANUEVA DEL ARZOBISPO(NUCLEO	CN	23	095	223
23	097	0003	01	VILLANUEVA DEL ARZOBISPO(NUCLEO	CN	23	095	233
23	097	0003	01	VILLANUEVA DEL ARZOBISPO(NUCLEO	CN	23	097	227
23	097	0003	01	VILLANUEVA DEL ARZOBISPO(NUCLEO	CN	23	097	228
23	097	0003	01	VILLANUEVA DEL ARZOBISPO(NUCLEO	CN	23	097	230

ENCUESTA DE INFRAESTRUCTURA Y EQUIPAMIENTOS LOCALES- 2010GOBIERNO
DE ESPAÑA
MINISTERIO
DE POLÍTICA
TERRITORIAL

DIPUTACIÓN PROVINCIAL DE JAÉN

MUNICIPIO:

VILLANUEVA DEL ARZOBISPO

Provincia:



23

Isla:**Municipio**

097

**CUADRO 10****6. ABASTECIMIENTO DE AGUA****6.1. Traídas de agua.****6.1.5. Identificación de las conducciones en el municipio encuestado.**

CÓDIGO DE IDENTIFICACIÓN DE LA CONDUCCIÓN			
Conducción	Provincia	Municipio	Nº de Orden
CI			
CN	23	097	227
CN	23	097	228
CN	23	097	230

		ENCUESTA DE INFRAESTRUCTURA Y EQUIPAMIENTOS LOCALES- 2010				
		DIPUTACIÓN PROVINCIAL DE JAÉN				
MUNICIPIO:		VILLANUEVA DEL ARZOBISPO				
Provincia:	23	Isla:		Municipio	097	

CUADRO 12

6. ABASTECIMIENTO DE AGUA

6.1 Traidas de agua.

6.1.7. Características de los tramos de conducciones en el municipio encuestado.

CÓDIGO DE IDENTIFICACIÓN				CARACTERÍSTICAS DE LA CONDUCCIÓN				
Clave	Provin- cia	Muni- cipio	Orden	Tipo	Estado	Titular	Gestión	Longitud
				CI	CI	CI	CI	m
CN	23	097	227	FC	R	CO	CO	949
CN	23	097	228	FC	B	CO	CO	902
CN	23	097	230	FC	B	CO	CO	726
CN	23	097	230	PC	B	CO	CO	5.130
TOTAL MUNICIPIO								7.707



ENCUESTA DE INFRAESTRUCTURA Y EQUIPAMIENTOS LOCALES- 2010

DIPUTACIÓN PROVINCIAL DE JAÉN

MUNICIPIO: VILLANUEVA DEL ARZOBISPO



Provincia: 23 Isla: Municipio 097



CUADRO 59

18. CENTROS ASISTENCIALES

CÓDIGO DE IDENTIFICACIÓN				NÚCLEO DE POBLACIÓN	NOMBRE DEL CENTRO	TIPO	TITULAR	GESTIÓN	PLAZAS	SUPERFICIE (m2)			Sin Barreras Arquitectónicas	ESTADO
Clave	Provincia	Municipio	Nº Orden							CI	CI	Km		
AS	23	097	001	VILLANUEVA DEL ARZOBISP	Guarderia Municipal I	GI	MU	MU	100	170	30	200	SI	B
AS	23	097	002	VILLANUEVA DEL ARZOBISP	Albergue Municipal Temporero	AL	MU	MU	22	135	0	135	SI	R
AS	23	097	003	VILLANUEVA DEL ARZOBISP	Residencia de la tercera Edad I	RA	PV	PV	98	3.712	15.108	18.820	SI	B
AS	23	097	004	VILLANUEVA DEL ARZOBISP	Taller Ocupacional	EX	MU	MU	20	284	0	142	SI	B
AS	23	097	005	VILLANUEVA DEL ARZOBISP	Guarderia Municipal II	GI	MU	MU	20	136	0	136	SI	R
AS	23	097	006	VILLANUEVA DEL ARZOBISP	Guarderia Municipal III	GI	MU	MU	50	387	0	387	SI	E
AS	23	097	007	VILLANUEVA DEL ARZOBISP	Guarderia Municipal IV	GI	MU	MU	100	492	0	492	SI	B
AS	23	097	008	VILLANUEVA DEL ARZOBISP	Residencia Personas Minusvalia	IN	MU	MU	11	210	0	210	SI	B
AS	23	097	009	VILLANUEVA DEL ARZOBISP	Centro de Dia	EX	MU	MU	20	355	0	355	SI	B
AS	23	097	010	VILLANUEVA DEL ARZOBISP	Residencia de la tercera Edad II	RA	MU	MU	40	1.217	0	1.217	SI	E
TOTAL MUNICIPIO									481	7.098	15.138	22.094		

		ENCUESTA DE INFRAESTRUCTURA Y EQUIPAMIENTOS LOCALES- 2010				
		DIPUTACIÓN PROVINCIAL DE JAÉN				
MUNICIPIO:		VILLANUEVA DEL ARZOBISPO				
Provincia:	23	Isla:		Municipio	097	


CUADRO 12

6. ABASTECIMIENTO DE AGUA

6.1 Traidas de agua.

6.1.7. Características de los tramos de conducciones en el municipio encuestado.

CÓDIGO DE IDENTIFICACIÓN				CARACTERÍSTICAS DE LA CONDUCCIÓN				
Clave	Provin- cia	Muni- cipio	Orden	Tipo	Estado	Titular	Gestión	Longitud
				CI	CI	CI	CI	m
CN	23	097	227	FC	R	CO	CO	949
CN	23	097	228	FC	B	CO	CO	902
CN	23	097	230	FC	B	CO	CO	726
CN	23	097	230	PC	B	CO	CO	5.130
TOTAL MUNICIPIO								7.707

	ENCUESTA DE INFRAESTRUCTURA Y EQUIPAMIENTOS LOCALES- 2010				
	DIPUTACIÓN PROVINCIAL DE JAÉN				
	MUNICIPIO: <input type="text"/>				
	Provincia:	<input type="text"/>	Isla:	<input type="text"/>	Municipio



CUADRO 13

6. ABASTECIMIENTO DE AGUA

6.1 Traidas de agua.

6.1.8. Características de los tramos de conducciones encuestadas, ubicadas en municipios mayores de 50.000 habitan

CÓDIGO DE IDENTIFICACIÓN				CARACTERÍSTICAS DE LA CONDUCCIÓN				
Clave	Provincia	Municipio	Orden	Tipo	Estado	Titular	Gestión	Longitud
				Cl	Cl	Cl	Cl	m
TOTAL MUNICIPIO								#Error

		ENCUESTA DE INFRAESTRUCTURA Y EQUIPAMIENTOS LOCALES- 2010					
		DIPUTACIÓN PROVINCIAL DE JAÉN					
		MUNICIPIO:		VILLANUEVA DEL ARZOBISPO			
		Provincia:	23	Isla:		Municipio	097



CUADRO 14

6. ABASTECIMIENTO DE AGUA

6.1 Traidas de agua.

6.1.9. Identificación de los depósitos de agua que dan servicio a los núcleos de población del municipio encuestado.

NÚCLEO DE POBLACIÓN					CÓDIGO DE IDENTIFICACIÓN			
Provin- cia	Muni- cipio	Entidad	Núcleo	NOMBRE	Depósitos	Provincia	Municipio	Nº de Orden
					CI			
23	097	0002	01	GUTAR(NUCLEO)	DE	23	048	002
23	097	0002	01	GUTAR(NUCLEO)	DE	23	095	001
23	097	0002	01	GUTAR(NUCLEO)	DE	23	097	001
23	097	0003	01	VILLANUEVA DEL ARZOBISPO(NUCLEO)	DE	23	048	002
23	097	0003	01	VILLANUEVA DEL ARZOBISPO(NUCLEO)	DE	23	095	001
23	097	0003	01	VILLANUEVA DEL ARZOBISPO(NUCLEO)	DE	23	097	001
23	097	0003	01	VILLANUEVA DEL ARZOBISPO(NUCLEO)	DE	23	097	002
23	097	0003	01	VILLANUEVA DEL ARZOBISPO(NUCLEO)	DE	23	097	003

ENCUESTA DE INFRAESTRUCTURA Y EQUIPAMIENTOS LOCALES- 2010

DIPUTACIÓN PROVINCIAL DE JAÉN

MUNICIPIO: **VILLANUEVA DEL ARZOBISPO**

Provincia: **23** **Isla:** **Municipio** **097**




CUADRO 15

6. ABASTECIMIENTO DE AGUA

6.1 Traidas de agua.

6.1.10. Características de los depósitos de agua en el municipio encuestado.

CÓDIGO DE IDENTIFICACIÓN				CARACTERÍSTICAS DE LOS DEPÓSITOS							
Clave	Provincia	Municipio	Nº Orden	Tipo	Titular	Gestión	Capacidad	Estado	Protección	Limpieza	Contador
				Cl	Cl	Cl	m3	Cl	Cl	nº	Cl
DE	23	097	001	SE	MU	CO	3.500	B	SF	2.009	AM
DE	23	097	002	SE	MU	CO	350	B	SF	2.009	NO
DE	23	097	003	SE	MU	CO	700	B	SF	2.009	NO
TOTAL MUNICIPIO							4.550			6.027	

		ENCUESTA DE INFRAESTRUCTURA Y EQUIPAMIENTOS LOCALES- 2010					
		DIPUTACIÓN PROVINCIAL DE JAÉN					
		MUNICIPIO:					
		Provincia:		Isla:		Municipio	





CUADRO 16

6. ABASTECIMIENTO DE AGUA

6.1 Traidas de agua.

6.1.11. Características de los depósitos de agua encuestados, ubicados en municipios mayores de 50,000 habitantes

CÓDIGO DE IDENTIFICACIÓN				CARACTERÍSTICAS DE LOS DEPÓSITOS							
Clave	Provincia	Municipio	Nº Orden	Tipo	Titular	Gestión	Capacidad	Estado	Protección	Limpieza	Contador
				Cl	Cl	Cl	m3	Cl	Cl	nº	Cl
TOTAL MUNICIPIO							#Error			#Error	

	ENCUESTA DE INFRAESTRUCTURA Y EQUIPAMIENTOS LOCALES- 2010					
	DIPUTACIÓN PROVINCIAL DE JAÉN					
	MUNICIPIO:	VILLANUEVA DEL ARZOBISPO				
	Provincia:	23	Isla:		Municipio	

CUADRO 17

6. ABASTECIMIENTO DE AGUA

6.1 Traídas de agua.

6.1.12. Identificación de las instalaciones de tratamiento de potabilización que dan servicio a los núcleos de población del municipio encuestado.

NÚCLEOS DE POBLACIÓN					CÓDIGO DE IDENTIFICACIÓN DE LA INSTALACIÓN			
Provincia	Municipio	Entidad	Núcleo	NOMBRE	Tratamiento de potabilizac.	Provincia	Municipio	Nº de Orden
					CI			
23	097	0002	01	GUTAR(NUCLEO)	TP	23	048	001
23	097	0003	01	VILLANUEVA DEL ARZOBISPO(NUCLEO)	TP	23	048	001

ENCUESTA DE INFRAESTRUCTURA Y EQUIPAMIENTOS LOCALES- 2010

DIPUTACIÓN PROVINCIAL DE JAÉN

MUNICIPIO: **VILLANUEVA DEL ARZOBISPO**

Provincia: **23** **Isla:** **Municipio** **097**



CUADRO 21

6. ABASTECIMIENTO DE AGUA

6.2 Distribución de agua

6.2.2 Características y elementos del servicio de abastecimiento de agua

6.2.2.2. Núcleos de población encuestados. 2.

Núcleo de Población			CARACTERÍSTICAS DEL SERVICIO					ELEMENTOS ACCESORIOS						CISTERNA
			Dotación de agua		Conta- dores	Tasa	Año de instala- ción	Hidrantes		Válvulas		Bocas de riego		
			Disponi- bilidad	Restri- cciones				Sufi- ciencia	Estado	Sufi- ciencia	Estado	Sufi- ciencia	Estado	
0002	01	GUTAR(NUCLEO)	SF	NO	SI	SI	1975	NO		IN	R	IN	R	NO
0003	01	VILLANUEVA DEL ARZOBISPO(NUCLEO)	SF	NO	SI	SI	1968	NO		IN	R	IN	R	NO

ENCUESTA DE INFRAESTRUCTURA Y EQUIPAMIENTOS LOCALES- 2010

DIPUTACIÓN PROVINCIAL DE JAÉN

MUNICIPIO: **VILLANUEVA DEL ARZOBISPO**

Provincia: **23** **Isla:** **Municipio** **097**



CUADRO 22

6. ABASTECIMIENTO DE AGUA

6.2 Distribución de agua

6.2.2 Características y elementos del servicio de abastecimiento de agua

6.2.2.2. Núcleos de población encuestados. 3.

Núcleo de Población			CARACTERÍSTICAS DEL SERVICIO							DEFICIT RED DE DISTRIBUCION				
			Viviendas con servicio		Consumo		Deficiencias Presión		Pérdidas	Calidad	Longitud red	Viviendas afectadas red	Población afectada	
			Conectadas	No conect.	Invierno	Verano	Exceso	Defecto					Residente	Estacional
			nº	nº	m3/día	m3/día	nº	nº	%	Cl	m	nº	nº	nº
0002	01	GUTAR(NUCLEO)	60	0	14	36	0	0	30	R	0	0	0	0
0003	01	VILLANUEVA DEL ARZOBISPO(3.956	0	1.898	2.317	0	100	30	R	0	0	0	0
TOTAL NÚCLEO			4.016	0	1.912	2.353	0	100			0	0	0	0
TOTAL DISEMINADO			0	0	0	0	0				0	66	126	290
TOTAL MUNICIPIO			4.016	0	1.912	2.353	0	100			0	66	126	290

		ENCUESTA DE INFRAESTRUCTURA Y EQUIPAMIENTOS LOCALES- 2010					
		DIPUTACIÓN PROVINCIAL DE JAÉN					
MUNICIPIO:		VILLANUEVA DEL ARZOBISPO					
Provincia:	23	Isla:		Municipio	097		





CUADRO 23

6. ABASTECIMIENTO DE AGUA

6.3 Abastecimiento autónomo de agua

6.3.1 Núcleos de población encuestados 4

Núcleo de Población			ÁMBITO DEL ABASTECIMIENTO AUTÓNOMO			DÉFICIT DE POTABILIZACIÓN DEL ABASTECIMIENTO AUTÓNOMO			FUENTES NO CONECTADAS A LA RED DE DISTRIBUCION		DOTACION ABASTECIMIENTO AUTÓNOMO
			Viviendas	Población (hab)		Viviendas	Población (hab)		Con tratamiento	Sin tratamiento	Disponibilidad
			nº	Residente	Estacional	nº	Residente	Estacional	nº	CI	CI
0002	01	GUTAR(NUCLEO)	0	0	0	0	0	0	1	0	NO
0003	01	VILLANUEVA DEL ARZOBISPO(NUCL	0	0	0	0	0	0	6	0	NO
TOTAL NÚCLEO			0	0	0	0	0	0	7	0	
TOTAL DISEMINADO			66	126	290	0	0	0	0	0	
TOTAL MUNICIPIO			66	126	290	0	0	0	7	0	

		ENCUESTA DE INFRAESTRUCTURA Y EQUIPAMIENTOS LOCALES- 2010						
		DIPUTACIÓN PROVINCIAL DE JAÉN						
MUNICIPIO:		VILLANUEVA DEL ARZOBISPO						
Provincia:	23	Isla:		Municipio	097			


CUADRO 24

7. SANEAMIENTO Y DEPURACIÓN.

7.1 Sistema de Saneamiento.

7.1.1 Características de los tramos de red de alcantarillado interior.

NÚCLEOS DE POBLACIÓN					CARACTERÍSTICAS DE LA RED DE ALCANTARILLADO INTERIOR						
Provincia	Municipio	Entidad	Núcleo	NOMBRE	Tipo de material	Sistema de transporte	Estado	Tipo de red	Titular	Gestión	Longitud
					CI	CI	CI	CI	CI	CI	m
23	097	0002	01	GUTAR(NUCLEO)	HO	GR	B	RE	MU	MU	482
23	097	0003	01	VILLANUEVA DEL ARZOBISPO(NUCLEO)	HO	GR	B	RE	MU	MU	23.315
23	097	0003	01	VILLANUEVA DEL ARZOBISPO(NUCLEO)	HO	GR	R	RE	MU	MU	529
23	097	0003	01	VILLANUEVA DEL ARZOBISPO(NUCLEO)	PC	GR	B	RE	MU	MU	2.657
23	097	0003	01	VILLANUEVA DEL ARZOBISPO(NUCLEO)	PC	GR	E	RE	MU	MU	2.279
TOTAL NÚCLEO											29.262
TOTAL DISEMINADO											
TOTAL MUNICIPIO											

		ENCUESTA DE INFRAESTRUCTURA Y EQUIPAMIENTOS LOCALES- 2010					
		DIPUTACIÓN PROVINCIAL DE JAÉN					
		MUNICIPIO:		VILLANUEVA DEL ARZOBISPO			
		Provincia:	23	Isla:		Municipio	097




CUADRO 25


7. SANEAMIENTO Y DEPURACIÓN

7.1 Sistema de saneamiento.

7.1.2 Identificación de los colectores generales que dan servicio a los núcleos de población del municipio encuestado.

NÚCLEO DE POBLACIÓN					CÓDIGO DE IDENTIFICACIÓN			
Provincia	Municipio	Entidad	Núcleo	NOMBRE	Colector	Provincia	Municipio	Nº de Orden
					CI			
23	097	0003	01	VILLANUEVA DEL ARZOBISPO(NUCLEO	CL	23	097	001
23	097	0003	01	VILLANUEVA DEL ARZOBISPO(NUCLEO	CL	23	097	002
23	097	0003	01	VILLANUEVA DEL ARZOBISPO(NUCLEO	CL	23	097	003

		ENCUESTA DE INFRAESTRUCTURA Y EQUIPAMIENTOS LOCALES- 2010					
		DIPUTACIÓN PROVINCIAL DE JAÉN					
		MUNICIPIO:		VILLANUEVA DEL ARZOBISPO			
		Provincia:	23	Isla:		Municipio	097




CUADRO 26

7. SANEAMIENTO Y DEPURACIÓN

7.1 Sistema de saneamiento.

7.1.3 Identificación de los colectores generales en el municipio encuestado.

CÓDIGO DE IDENTIFICACIÓN			
Colector	Provincia	Municipio	Nº de Orden
CI			
CL	23	097	001
CL	23	097	002
CL	23	097	003

	ENCUESTA DE INFRAESTRUCTURA Y EQUIPAMIENTOS LOCALES- 2010				
	DIPUTACIÓN PROVINCIAL DE JAÉN				
	MUNICIPIO:				
	Provincia:		Isla:		Municipio





CUADRO 27

7. SANEAMIENTO Y DEPURACIÓN

7.1 Sistema de saneamiento.

7.1.4 Identificación de los colectores generales encuestados, ubicados en municipios mayores de 50.000 habitantes.

CÓDIGO DE IDENTIFICACIÓN			
Colector	Provincia	Municipio	Nº de Orden
CI			

	ENCUESTA DE INFRAESTRUCTURA Y EQUIPAMIENTOS LOCALES- 2010						
	DIPUTACIÓN PROVINCIAL DE JAÉN						
	MUNICIPIO:		VILLANUEVA DEL ARZOBISPO				
	Provincia:	23	Isla:		Municipio	097	

CUADRO 28

7. SANEAMIENTO Y DEPURACIÓN.

7.1 Sistema de Saneamiento.

7.1.5 Tramos de colectores generales en el municipio encuestado.

CÓDIGO DE IDENTIFICACIÓN				CARACTERÍSTICAS DE LOS COLECTORES GENERALES					
Clave	Provincia	Municipio	Nº	Tipo de material	Sistema de transporte	Estado	Titular	Gestión	Longitud
				Cl	Cl	Cl	Cl	Cl	m
CL	23	097	001	HO	GR	B	MU	MU	1.166
CL	23	097	002	HO	GR	B	MU	MU	637
CL	23	097	003	HO	GR	B	MU	MU	499
TOTAL MUNICIPIO									2.302

ENCUESTA DE INFRAESTRUCTURA Y EQUIPAMIENTOS LOCALES- 2010

DIPUTACIÓN PROVINCIAL DE JAÉN

MUNICIPIO:

VILLANUEVA DEL ARZOBISPO

Provincia:

23

Isla:

Municipio

097




CUADRO 30

7. SANEAMIENTO Y DEPURACIÓN

7.1 Sistema de saneamiento.

7.1.7 Identificación de los EMISARIOS que dan servicio a los núcleos de población del municipio encuestado.

NÚCLEO DE POBLACIÓN						CÓDIGO DE IDENTIFICACIÓN DE LOS EMISARIOS			
						Emisario	Provincia	Municipio	Nº de Orden
Clave	Provincia	Municipio	Entidad	Núcleo	Denominación	CI			
EM	23	097	0002	01	GUTAR(NUCLEO)	EM	23	097	001
EM	23	097	0003	01	VILLANUEVA DEL ARZOBISPO(NUCL	EM	23	097	002
EM	23	097	0003	01	VILLANUEVA DEL ARZOBISPO(NUCL	EM	23	097	003
EM	23	097	0003	01	VILLANUEVA DEL ARZOBISPO(NUCL	EM	23	097	004

		ENCUESTA DE INFRAESTRUCTURA Y EQUIPAMIENTOS LOCALES- 2010					
		DIPUTACIÓN PROVINCIAL DE JAÉN					
MUNICIPIO:		VILLANUEVA DEL ARZOBISPO					
Provincia:	23	Isla:		Municipio	097		




CUADRO 31

7. SANEAMIENTO Y DEPURACIÓN

7.1 Sistema de saneamiento.

7.1.8 Identificación de los EMISARIOS en el municipio encuestado.

CÓDIGO DE IDENTIFICACIÓN				PUNTO DE VERTIDO		DISTANCIA
				Tipo de vertido	Zona de vertido	
Clave	Provincia	Municipio	Nº	CI	CI	
EM	23	097	001	AD	ZM	143
EM	23	097	002	AD	ZM	36
EM	23	097	003	AD	ZM	83
EM	23	097	004	AD	ZM	62

	ENCUESTA DE INFRAESTRUCTURA Y EQUIPAMIENTOS LOCALES- 2010				
	DIPUTACIÓN PROVINCIAL DE JAÉN				
	MUNICIPIO:				
	Provincia:		Isla:		Municipio



CUADRO 32

7. SANEAMIENTO Y DEPURACIÓN

7.1 Sistema de saneamiento.

7.1.9 Identificación de los EMISARIOS, ubicados en municipios mayores de 50.000 habitantes.

CÓDIGO DE IDENTIFICACIÓN				PUNTO DE VERTIDO		DISTANCIA
				Tipo de vertido	Zona de vertido	
Clave	Provincia	Municipio	Nº	CI	CI	

	ENCUESTA DE INFRAESTRUCTURA Y EQUIPAMIENTOS LOCALES- 2010					
	DIPUTACIÓN PROVINCIAL DE JAÉN					
	MUNICIPIO:		VILLANUEVA DEL ARZOBISPO			
	Provincia:	23	Isla:		Municipio	097



CUADRO 33

7. SANEAMIENTO Y DEPURACIÓN

7.1 Sistema de saneamiento.

7.1.10 Características de los tramos de emisarios en el municipio encuestado.

CÓDIGO DE IDENTIFICACIÓN				CARACTERÍSTICAS DE LOS TRAMOS DE EMISARIOS			
				Tipo de material	Estado	Longitud del tramo	
						Terrestre	Marítima
Clave	Provincia	Municipio	Nº	CI	CI	m	m
EM	23	097	001	HO	B	190	0
EM	23	097	002	HO	B	313	0
EM	23	097	003	HO	B	131	0
EM	23	097	004	HO	B	448	0
TOTAL MUNICIPIO						1.082	0

	ENCUESTA DE INFRAESTRUCTURA Y EQUIPAMIENTOS LOCALES- 2010				
	DIPUTACIÓN PROVINCIAL DE JAÉN				
	MUNICIPIO:				
	Provincia:		Isla:		Municipio



CUADRO 34

7. SANEAMIENTO Y DEPURACIÓN

7.1 Sistema de saneamiento.

7.1.11 Características de los tramos de emisarios encuestados, ubicados en municipios mayores de 50.000 habitante

CÓDIGO DE IDENTIFICACIÓN				CARACTERÍSTICAS DE LOS TRAMOS DE EMISARIOS			
				Tipo de material	Estado	Longitud del tramo	
						Terrestre	Marítima
Clave	Provincia	Municipio	Nº	CI	CI	m	m
TOTAL MUNICIPIO						#Error	#Error

ENCUESTA DE INFRAESTRUCTURA Y EQUIPAMIENTOS LOCALES- 2010

DIPUTACIÓN PROVINCIAL DE JAÉN

MUNICIPIO: **VILLANUEVA DEL ARZOBISPO**

Provincia: **23** **Isla:** **Municipio** **097**



CUADRO 35

7. SANEAMIENTO Y DEPURACIÓN

7.1 Sistema de saneamiento.

7.1.12. Características del servicio de alcantarillado

7.1.12.1. Nucleos de poblacion encuestados. 5

Núcleo de Población			ELEMENTOS ACCESORIOS				CARACTERÍSTICAS DEL SERVICIO			DÉFICIT DE ALCANTARILLADO				CAUDAL m3/año				
			Pozos	Sumideros	Aliviadero		Calidad	Viviendas con servicio		Longitud red	Viviendas afectadas	Población afectada		Desagüe	Tratado	Reutilizado		
					Con acumulac.	Sin Acumulac.		Conect.	No conect.			Residente	Estacional			Urbano	Rústico	Industrial
			CI	CI	CI	CI	CI	nº	nº	m	nº	nº	nº					
0002	01	GUTAR(NUCLEO)	IN	NO	NO	NO	R	45	0	150	15	18	45	11.010	0	0	0	0
0003	01	VILLANUEVA DEL ARZOBISP	IN	IN	NO	NO	M	3.956	0	0	0	0	0	1.375.056	0	0	0	0
TOTAL NÚCLEO								4.001	0	150	15	18	45	1.386.066	0	0	0	0
TOTAL DISEMINADO								0	0	0	66	126	290	0	0			
TOTAL MUNICIPIO								4.001	0	150	81	144	335	1.386.066	0	0	0	0



ENCUESTA DE INFRAESTRUCTURA Y EQUIPAMIENTOS LOCALES- 2010

DIPUTACIÓN PROVINCIAL DE JAÉN

MUNICIPIO: VILLANUEVA DEL ARZOBISPO

Provincia: 23 Isla: Municipio 097



CUADRO 41
7. SANEAMIENTO Y DEPURACIÓN
7.3 Saneamiento autónomo.

Núcleo de Población					TIPO DE SANEAMIENTO AUTONOMO	ESTADO	ADECUACIÓN	ÁMBITO DEL SANEAMIENTO AUTÓNOMO			DÉFICIT DEL SERVICIO DE SANEAMIENTO AUTÓNOMO		
								Viviendas	Población (hab)		Viviendas	Población (hab)	
					CI	CI	CI	nº	Residente	Estacional	nº	Residente	Estacional
23	097	0002	01	GUTAR(NUCLEO)	PN	M	IN	15	18	45	0	0	0
TOTAL NÚCLEO								15	18	45	0	0	0
TOTAL DISEMINADO								66	126	290	0	0	0
TOTAL MUNICIPIO								81	144	335	0	0	0



ENCUESTA DE INFRAESTRUCTURA Y EQUIPAMIENTOS LOCALES- 2010

DIPUTACIÓN PROVINCIAL DE JAÉN

MUNICIPIO: VILLANUEVA DEL ARZOBISPO

Provincia: 23 Isla: Municipio 097



CUADRO 42
8. RECOGIDA Y ELIMINACION DE RESIDUOS URBANOS.
8.1 Recogida de residuos urbanos.

Núcleo de Población			RECOGIDA DE RESIDUOS URBANOS					
			Tipo de recogida	Gestión	Periodicidad	Calidad	Producción	Contenedores
			CI	CI	CI	CI	Tm	nº
0002	01	GUTAR(NUCLEO)	PA	CON	QU	AD	4	1
0002	01	GUTAR(NUCLEO)	PL	CON	QU	AD	2	1
0002	01	GUTAR(NUCLEO)	RN	CON	DI	AD	21	9
0002	01	GUTAR(NUCLEO)	VI	CON	QU	AD	8	1
0003	01	VILLANUEVA DEL ARZOBISPO(NUCLEO)	PA	CON	QU	AD	558	43
0003	01	VILLANUEVA DEL ARZOBISPO(NUCLEO)	PI	CON	OT	AD	101	17
0003	01	VILLANUEVA DEL ARZOBISPO(NUCLEO)	PL	CON	QU	AD	304	61
0003	01	VILLANUEVA DEL ARZOBISPO(NUCLEO)	RN	CON	DI	AD	2.943	248
0003	01	VILLANUEVA DEL ARZOBISPO(NUCLEO)	VI	CON	QU	AD	1.167	22
TOTAL NÚCLEO							5.108	403
TOTAL DISEMINADO							65	18
TOTAL MUNICIPIO							5.173	421



ENCUESTA DE INFRAESTRUCTURA Y EQUIPAMIENTOS LOCALES- 2010

DIPUTACIÓN PROVINCIAL DE JAÉN

MUNICIPIO: VILLANUEVA DEL ARZOBISPO

Provincia: 23 Isla: Municipio 097



CUADRO 43

8. RECOGIDA Y ELIMINACION DE RESIDUOS URBANOS.

8.2 Núcleos sin recogida de residuos urbanos. Limpieza de calles.

8.2.1 Núcleos de población encuestados.

Núcleo de Población			ÁMBITO SIN SERVICIO			LIMPIEZA DE CALLES	
			Viviendas afectadas nº	Población afectada		Servicio	Plantilla
				Residente	Estacional	Cl	nº
0002	01	GUTAR(NUCLEO)	0	0	0	NO	0
0003	01	VILLANUEVA DEL ARZOBISPO(NUCLEO)	0	0	0	SI	3
TOTAL NÚCLEO			0	0	0		3
TOTAL DISEMINADO			0	0	0		0
TOTAL MUNICIPIO			0	0	0		3

		ENCUESTA DE INFRAESTRUCTURA Y EQUIPAMIENTOS LOCALES- 2010				
		DIPUTACIÓN PROVINCIAL DE JAÉN				
		MUNICIPIO:		VILLANUEVA DEL ARZOBISPO		
		Provincia:	23	Isla:		Municipio
						

CUADRO 44

8. RECOGIDA Y ELIMINACION DE RESIDUOS URBANOS.

8.3 Vertederos. (Instalaciones de eliminación y tratamiento de residuos).

8.3.1 Identificación de los vertederos que dan servicio a los núcleos de población del municipio encuestado.

Núcleo de Población			CÓDIGO DE IDENTIFICACIÓN			
			Vertedero	Provincia	Municipio	Nº de orden
			CI			
0002	01	GUTAR(NUCLEO)	VC	23	029	001
0003	01	VILLANUEVA DEL ARZOBISPO(NUCLEO)	VC	23	029	001
0003	01	VILLANUEVA DEL ARZOBISPO(NUCLEO)	VD	23	097	001



ENCUESTA DE INFRAESTRUCTURA Y EQUIPAMIENTOS LOCALES- 2010

DIPUTACIÓN PROVINCIAL DE JAÉN

MUNICIPIO: VILLANUEVA DEL ARZOBISPO

Provincia: 23 **Isla:** **Municipio** 097



CUADRO 45

8. RECOGIDA Y ELIMINACION DE RESIDUOS URBANOS

8.3 Vertederos (Instalaciones de eliminación y tratamiento de residuos)

8.3.2 Características de las Instalaciones.

CODIGO DE IDENTIFICACION				Tipo	Titular	Gestión	PROBLEMAS EXISTENTES										CAPACIDAD			ESTADO	VIDA UTIL	CATEGORIA	ACTIVIDAD	
Tipo	Provincia	Municipio	Nº				OI	Hu	Ca	Ri	Fi	Iv	Fa	Sa	In	Ot	Total		Ampl.					Transformac.
Cl	Cl	Cl	Cl				Cl	Cl	Cl	Cl	Cl	Cl	Cl	Cl	Cl	Cl	Cl	m3	% Ocupa					Cl
VT	23	097	001	VIN	MUD	MUD	NO	NO	NO	NO	SI	SI	NO	NO	NO	SI	18.000	70	NO	0	M	0	VIN	EN
TOTAL MUNICIPIO																	18.000			0				



ENCUESTA DE INFRAESTRUCTURA Y EQUIPAMIENTOS LOCALES- 2010

DIPUTACIÓN PROVINCIAL DE JAÉN

MUNICIPIO:

Provincia:

Isla:

Municipio



CUADRO 46

8. RECOGIDA Y ELIMINACION DE RESIDUOS URBANOS

8.3 Vertederos (Instalaciones de eliminación y tratamiento de residuos)

8.3.3 Características de las Instalaciones encuestadas, ubicadas en municipios mayores de 50.000 habitant

CODIGO DE IDENTIFICACION				Tipo	Titular	Gestión	PROBLEMAS EXISTENTES								CAPACIDAD			ESTADO	VIDA UTIL	CATEGORIA	ACTIVIDAD		
Tipo	Provincia	Municipio	Nº				OI	Hu	Ca	Ri	Fi	Iv	Fa	Sa	In	Ot	Total					Ampl.	Transformac.
				CI	CI	CI	CI	CI	CI	CI	CI	CI	CI	CI	m3	% Ocupa	CI	Tm/año	CI	nº	nº	nº	
TOTAL MUNICIPIO																#Error			#Error				



ENCUESTA DE INFRAESTRUCTURA Y EQUIPAMIENTOS LOCALES- 2010

DIPUTACIÓN PROVINCIAL DE JAÉN

MUNICIPIO: VILLANUEVA DEL ARZOBISPO

Provincia: 23 Isla: Municipio 097



**CUADRO 47
9. ALUMBRADO PUBLICO**

NÚCLEO DE POBLACIÓN					AHORRO ENERGÉTICO		CALIDAD	Potencia Instalada	Puntos de luz
Provin- cia	Muni- cipio	Enti- dad	Núcleo	Denominación	Rfi	Rfi	Cl	Kw	nº
23	097	0002	01	GUTAR(NUCLEO)	SI	NO	B	6	33
23	097	0003	01	VILLANUEVA DEL ARZOBISPO(NUC	SI	NO	B	318	1.548
TOTAL NÚCLEO									1.581
TOTAL DISEMINADO									0
TOTAL MUNICIPIO									1.581

ENCUESTA DE INFRAESTRUCTURA Y EQUIPAMIENTOS LOCALES- 2010

DIPUTACIÓN PROVINCIAL DE JAÉN

MUNICIPIO:

VILLANUEVA DEL ARZOBISPO

Provincia:

23

Isla:

Municipio

097



CUADRO 48

10. OTRAS INFORMACIONES MUNICIPALES

NÚCLEO DE POBLACIÓN					RECEPCIÓN TV		TELEFONÍA MOVIL		CORREO	BANDA ANCHA						CAPI	CALIDAD SUMIN. ENERGÍA		ALUMBR.PÚBLICO AMB.SIN SERV.	
Provincia	Municipio	Entidad	Núcleo	Denominación	Antena	Cable	Gsm	Umts		Rd	Xd	Wi	Ca	Rb	St		Electr.	Gas	Viv afec	Long calle
					CI	CI	CI	CI	CI	CI	CI	CI	CI	CI	CI	CI	nº	m		
23	097	0002	01	GUTAR(NUCLEO)	M	C	R	C	NO	NO	NO	NO	NO	NO	NO	B	C	0	0	
23	097	0003	01	VILLANUEVA DEL ARZOBISPO(NU)	M	C	R	C	SI	NO	SI	NO	NO	NO	SI	B	C	0	0	
TOTAL NÚCLEO																		0	0	
TOTAL DISEMINADO																			66	0
TOTAL MUNICIPIO																			66	0

ENCUESTA DE INFRAESTRUCTURA Y EQUIPAMIENTOS LOCALES- 2010

DIPUTACIÓN PROVINCIAL DE JAÉN

MUNICIPIO:

VILLANUEVA DEL ARZOBISPO

Provincia:

23

Isla:

Municipio

097



CUADRO 48

10. OTRAS INFORMACIONES MUNICIPALES

NÚCLEO DE POBLACIÓN					RECEPCIÓN TV		TELEFONÍA MOVIL		CORREO	BANDA ANCHA						CAPI	CALIDAD SUMIN. ENERGÍA		ALUMBR.PÚBLICO AMB.SIN SERV.	
Provincia	Municipio	Entidad	Núcleo	Denominación	Antena	Cable	Gsm	Umts		Rd	Xd	Wi	Ca	Rb	St		Electr.	Gas	Viv afec	Long calle
					CI	CI	CI	CI	CI	CI	CI	CI	CI	CI	CI	CI	nº	m		

ENCUESTA DE INFRAESTRUCTURA Y EQUIPAMIENTOS LOCALES- 2010

DIPUTACIÓN PROVINCIAL DE JAÉN

MUNICIPIO:

VILLANUEVA DEL ARZOBISPO

Provincia:

23

Isla:

Municipio

097



CUADRO 49

11. INSTALACIONES DEPORTIVAS DE USO PÚBLICO

11.1 Características de las Instalaciones.

CÓDIGO DE IDENTIFICACIÓN				NOMBRE DE LA INSTALACIÓN	CARACTERÍSTICAS							
Tipo	Provincia	Municipio	Nº Orden		Tipo	Titular	Gestión	Superficie (m2)			Sin Barreras Arquitectónicas	Estado
					CI	CI	CI	Cubierta	Aire Libre	Solar	CI	
TJ	23	097	001	Campo de Futbol San Blas	TJ	MU	MU	600	13.660	14.260	SI	B
PP	23	097	002	Pista Polideportiva EE. PP. Sagrada Familia	PP	PV	PV	0	900	900	SI	R
PI	23	097	003	Piscina Delicias	PI	PV	PV	100	900	1.000	SI	R
PI	23	097	004	Piscina Hotel Torres	PI	PV	PV	100	910	1.010	SI	R
PI	23	097	005	Piscina San Blas	PI	MU	MU	300	8.602	8.902	SI	B
PP	23	097	006	Pistas Polideportivas San Blas	PP	MU	MU	100	9.370	9.470	SI	B
PP	23	097	007	Pista Polideportiva IES. Veracruz	PP	CA	CA	0	648	648	SI	B
PP	23	097	008	Pistas Polideportivas CP. Ntra. Sra. de la Fuen	PP	CA	CA	0	3.100	3.100	SI	B
PP	23	097	009	Pista Polideportiva IES. Nieves Pastor	PP	CA	CA	0	800	800	SI	B
PT	23	097	010	Pabellon Cubierto San Blas	PT	MU	MU	1.340	584	1.924	SI	E
TOTAL MUNICIPIO								2.540	39.474	42.014		



ENCUESTA DE INFRAESTRUCTURA Y EQUIPAMIENTOS LOCALES- 2010

DIPUTACIÓN PROVINCIAL DE JAÉN

MUNICIPIO: VILLANUEVA DEL ARZOBISPO

Provincia: 23 Isla: Municipio 097



CUADRO 50

12. INSTALACIONES DEPORTIVAS DE USO PÚBLICO

12.2 Tipos de deportes de las Instalaciones.

CÓDIGO DE IDENTIFICACIÓN				NOMBRE DE LA INSTALACIÓN	Tipo de deporte
Clave	Provincia	Municipio	Nº Orden		CI
ID	23	097	001	Campo de Futbol San Blas	AT
ID	23	097	001	Campo de Futbol San Blas	FB
ID	23	097	002	Pista Polideportiva EE. PP. Sagrada Familia	BC
ID	23	097	002	Pista Polideportiva EE. PP. Sagrada Familia	BM
ID	23	097	003	Piscina Delicias	NA
ID	23	097	004	Piscina Hotel Torres	NA
ID	23	097	005	Piscina San Blas	NA
ID	23	097	006	Pistas Polideportivas San Blas	BC
ID	23	097	006	Pistas Polideportivas San Blas	BM
ID	23	097	006	Pistas Polideportivas San Blas	BV
ID	23	097	006	Pistas Polideportivas San Blas	OT
ID	23	097	006	Pistas Polideportivas San Blas	TE
ID	23	097	007	Pista Polideportiva IES. Veracruz	BC
ID	23	097	007	Pista Polideportiva IES. Veracruz	TE
ID	23	097	008	Pistas Polideportivas CP. Ntra. Sra. de la Fuen	BC
ID	23	097	008	Pistas Polideportivas CP. Ntra. Sra. de la Fuen	BM
ID	23	097	008	Pistas Polideportivas CP. Ntra. Sra. de la Fuen	BV
ID	23	097	008	Pistas Polideportivas CP. Ntra. Sra. de la Fuen	OT
ID	23	097	008	Pistas Polideportivas CP. Ntra. Sra. de la Fuen	TE
ID	23	097	009	Pista Polideportiva IES. Nieves Pastor	BC
ID	23	097	009	Pista Polideportiva IES. Nieves Pastor	BM
ID	23	097	009	Pista Polideportiva IES. Nieves Pastor	BV
ID	23	097	009	Pista Polideportiva IES. Nieves Pastor	TE
ID	23	097	010	Pabellon Cubierto San Blas	BC

**ENCUESTA DE INFRAESTRUCTURA Y EQUIPAMIENTOS LOCALES- 2010**

DIPUTACIÓN PROVINCIAL DE JAÉN

MUNICIPIO:

VILLANUEVA DEL ARZOBISPO

Provincia:

23

Isla:**Municipio**

097

**CUADRO 50****12. INSTALACIONES DEPORTIVAS DE USO PÚBLICO****12.2 Tipos de deportes de las Instalaciones.**

CÓDIGO DE IDENTIFICACIÓN				NOMBRE DE LA INSTALACIÓN	Tipo de deporte
Clave	Provincia	Municipio	Nº Orden		CI
ID	23	097	010	Pabellon Cubierto San Blas	BM
ID	23	097	010	Pabellon Cubierto San Blas	BV
ID	23	097	010	Pabellon Cubierto San Blas	OT
ID	23	097	010	Pabellon Cubierto San Blas	TE



ENCUESTA DE INFRAESTRUCTURA Y EQUIPAMIENTOS LOCALES- 2010

DIPUTACIÓN PROVINCIAL DE JAÉN

MUNICIPIO: VILLANUEVA DEL ARZOBISPO

Provincia: 23 Isla: Municipio 097



CUADRO 51

12. OTRAS INSTALACIONES PÚBLICAS.

12.1 Centros Culturales y de Esparcimiento.

12.1.1 Características de las instalaciones.

CÓDIGO DE IDENTIFICACIÓN			NOMBRE DEL CENTRO	CARACTERÍSTICAS							
Provin-cia	Muni-cipio	Nº Orden		Tipo	Titular	Gestión	Superficie (m2)			Sin Barreras Arquitectonicas	Estado
				CI	CI	CI	Cubierta	Aire Libre	Solar	CI	
23	097	006	Salon de Actos Municipal	CS	MU	MU	1.519	0	600	SI	E
23	097	001	Plaza de Toros	PZ	MU	MU	600	5.100	5.100	SI	M
23	097	004	Auditorio San Blas	AU	MU	MU	225	1.270	1.270	SI	M
23	097	003	Biblioteca	BI	MU	MU	300	0	300	SI	R
23	097	002	Casa Cultura	CC	MU	MU	300	0	300	SI	R
23	097	007	Hogar del Pensionista	HP	MU	MU	492	0	492	SI	R
23	097	005	Escuela de Musica	OT	MU	MU	492	0	492	SI	R
TOTAL MUNICIPIO							3.928	6.370	8.554		



ENCUESTA DE INFRAESTRUCTURA Y EQUIPAMIENTOS LOCALES- 2010

DIPUTACIÓN PROVINCIAL DE JAÉN

MUNICIPIO: VILLANUEVA DEL ARZOBISPO

Provincia: 23 Isla: Municipio 097




CUADRO 52

12. OTRAS INSTALACIONES PÚBLICAS.

12.1 Centros Culturales y de Esparcimiento.

12.1.2 Superficie de los Usos de los Centros.

CÓDIGO DE IDENTIFICACIÓN			NOMBRE DEL CENTRO	USO	SUPERFICIE CUBIERTA
Provin-cia	Muni-cipio	Nº Orden		Cl	m2
23	097	004	Auditorio San Blas	AO	225
23	097	003	Biblioteca	BA	300
23	097	006	Salon de Actos Municipal	CV	1.519
23	097	005	Escuela de Musica	ED	492
23	097	002	Casa Cultura	OT	300
23	097	007	Hogar del Pensionista	PN	492
23	097	001	Plaza de Toros	PS	600
TOTAL MUNICIPIO					3.928

	ENCUESTA DE INFRAESTRUCTURA Y EQUIPAMIENTOS LOCALES- 2010						
	DIPUTACIÓN PROVINCIAL DE JAÉN						
	MUNICIPIO:		VILLANUEVA DEL ARZOBISPO				
	Provincia:	23	Isla:		Municipio	097	

CUADRO 54

13. LONJAS, MERCADOS Y RECINTOS FERIALES.

CÓDIGO DE IDENTIFICACIÓN				NÚCLEO DE POBLACIÓN	NOMBRE DEL EQUIPAMIENTO	TIPO	TITULAR	GESTIÓN	SUPERFICIE (m2)			Sin Barreras Arquitectónicas	ESTADO
Clave	Provincia	Municipio	Nº Orden						CI	CI	CI		
LM	23	097	001	VILLANUEVA DEL ARZOBISP	Mercado Municipal	ME	MU	MU	1.800	200	2.000	SI	R
TOTAL MUNICIPIO									1.800	200	2.000		



GOBIERNO DE ESPAÑA
MINISTERIO DE POLÍTICA TERRITORIAL

ENCUESTA DE INFRAESTRUCTURA Y EQUIPAMIENTOS LOCALES- 2010

DIPUTACIÓN PROVINCIAL DE JAÉN

MUNICIPIO:

VILLANUEVA DEL ARZOBISPO

Provincia:

23

Isla:

Municipio

097



CUADRO 55

14. MATADEROS


CÓDIGO DE IDENTIFICACIÓN				NOMBRE DEL MATADERO	CLASE	TITULAR	GESTIÓN	SUPERFICIE (m2)			Sin Barreras Arquitectónicas	ESTADO	CAPACIDAD ANUAL		TUNEL	LINEAS DE SACRIFICIO			
Clave	Provincia	Municipio	Nº Orden					Cubierta	Aire Libre	Solar			Tm	%		%	Bo	Ov	Po
MT	23	097	001	Matadero Municipal	MU	MU	MU	640	860	1.500	NO	R	150	45	NO	SI	SI	SI	NO
TOTAL MUNICIPIO								640	860	1.500			150						

	ENCUESTA DE INFRAESTRUCTURA Y EQUIPAMIENTOS LOCALES- 2010					
	DIPUTACIÓN PROVINCIAL DE JAÉN					
	MUNICIPIO:		VILLANUEVA DEL ARZOBISPO			
	Provincia:	23	Isla:		Municipio	097



CUADRO 56
15. CEMENTERIOS


CÓDIGO DE IDENTIFICACIÓN				NÚCLEO DE POBLACIÓN	NOMBRE DEL CEMENTERIO	TITULAR	DISTANCIA AL NÚCLEO	ESTADO DE ACCESO	CAPILLA	DEPÓSITO	AMPLIACIÓN	GRADO DE SATURACIÓN	SUPERFICIE TOTAL	Sin Barreras Arquitectónicas	CREMATORIO
Clave	Provincia	Municipio	Nº Orden			CI	Km	CI	CI	CI	CI	CI	%	m2	CI
CE	23	097	001		Cementerio Viejo	MU	0,1	M	MO	SI	NO	99	10.000	NO	NO
CE	23	097	002		Cementerio Nuevo	MU	0,6	B	MO	SI	SI	10	23.000	SI	NO
TOTAL MUNICIPIO													33.000		


	ENCUESTA DE INFRAESTRUCTURA Y EQUIPAMIENTOS LOCALES- 2010					
	DIPUTACIÓN PROVINCIAL DE JAÉN					
	MUNICIPIO:		VILLANUEVA DEL ARZOBISPO			
	Provincia:	23	Isla:		Municipio	097



CUADRO 57
16. TANATORIOS

CÓDIGO DE IDENTIFICACIÓN				NÚCLEO DE POBLACIÓN	NOMBRE DEL TANATORIO	TITULAR	GESTIÓN	CARACTERÍSTICAS					
Clave	Provincia	Municipio	Nº Orden					Superficie (m2)			Salas	Sin Barreras Arquitectónicas	Estado
								Cubierta	Aire libre	Solar	nº	CI	CI
TA	23	097	001	VILLANUEVA DEL ARZOBISP	Tanatorio C/Mesones	PV	PV	200	0	100	2	SI	B
TA	23	097	002	VILLANUEVA DEL ARZOBISP	Tanatorio C/Avda. de la Paz	PV	PV	150	0	150	1	SI	B
TA	23	097	003	VILLANUEVA DEL ARZOBISP	Tanatorio C/Santa Ana	PV	PV	380	1.220	1.600	2	SI	B
TOTAL MUNICIPIO								730	1.220	1.850	5		


	ENCUESTA DE INFRAESTRUCTURA Y EQUIPAMIENTOS LOCALES- 2010										
	DIPUTACIÓN PROVINCIAL DE JAÉN										
	MUNICIPIO:		VILLANUEVA DEL ARZOBISPO								
	Provincia:	23	Isla:		Municipio	097					



DIPUTACIÓN
DE JAÉN

CUADRO 58
17. CENTROS SANITARIOS

CÓDIGO DE IDENTIFICACIÓN				NÚCLEO DE POBLACIÓN	NOMBRE DEL CENTRO	TIPO	TITULAR	GESTIÓN	SUPERFICIE (m2)			UCI	CAMAS	Sin Barreras Arquitectónicas	ESTADO
Clave	Provincia	Municipio	Nº Orden						CI	CI	CI				
SA	23	097	001	VILLANUEVA DEL ARZOBISPO	Ambulatorio (T-II)	AMB	CAU	SAS	806	104	910	NO	0	SI	R
TOTAL MUNICIPIO									806	104	910				

	ENCUESTA DE INFRAESTRUCTURA Y EQUIPAMIENTOS LOCALES- 2010					
	DIPUTACIÓN PROVINCIAL DE JAÉN					
	MUNICIPIO:		VILLANUEVA DEL ARZOBISPO			
	Provincia:	23	Isla:		Municipio	097



CUADRO 60

19 CENTROS DE ENSEÑANZA

19.1. Características de los Centros.

CÓDIGO DE IDENTIFICACIÓN				NÚCLEO DE POBLACIÓN	NOMBRE DEL CENTRO	Ámbito	Titular	SUPERFICIE (m2)			Sin Barreras Arquitectónicas	ESTADO
Clave	Provincia	Municipio	Nº Orden					Cl	Cl	Cubierta		
EN	23	097	006	VILLANUEVA DEL ARZOBISP	IES. Nieves Pastor	L	CE	1.610	3.400	5.010	SI	B
EN	23	097	005	VILLANUEVA DEL ARZOBISP	CP. Nuestra Señora de la Fuensanta	C	CE	2.400	7.800	9.100	SI	R
EN	23	097	004	VILLANUEVA DEL ARZOBISP	IES Veracruz (Mercedarios)	C	CE	3.372	7.368	8.770	SI	B
EN	23	097	002	VILLANUEVA DEL ARZOBISP	CP. Cristo Rey	L	PR	3.300	2.700	4.500	SI	B
EN	23	097	003	VILLANUEVA DEL ARZOBISP	EE.PP. Sagrada Familia	L	PR	3.070	5.950	7.485	SI	B
EN	23	097	001	VILLANUEVA DEL ARZOBISP	Centro de Educacion de Adultos	L	CE	120	0	120	SI	B
TOTAL MUNICIPIO								13.872	27.218	34.985		



GOBIERNO DE ESPAÑA
MINISTERIO DE POLÍTICA TERRITORIAL

ENCUESTA DE INFRAESTRUCTURA Y EQUIPAMIENTOS LOCALES- 2010

DIPUTACIÓN PROVINCIAL DE JAÉN

MUNICIPIO: VILLANUEVA DEL ARZOBISPO

Provincia: 23 Isla: Municipio 097



CUADRO 61

19 CENTROS DE ENSEÑANZA

19.2. Niveles de enseñanza de los Centros.

CÓDIGO DE IDENTIFICACIÓN				NÚCLEO DE POBLACIÓN	NOMBRE DEL CENTRO	Nivel	CENTROS NO UNIVERSITARIOS			
Clave	Provincia	Municipio	Nº Orden				Cl	Unidades	Plazas	Alumnos
EN	23	097	001	VILLANUEVA DEL ARZOBISP	Centro de Educacion de Adultos	OTR	2	50	35	
EN	23	097	002	VILLANUEVA DEL ARZOBISP	CP. Cristo Rey	ESO	6	150	106	
EN	23	097	002	VILLANUEVA DEL ARZOBISP	CP. Cristo Rey	ESP	1	10	3	
EN	23	097	002	VILLANUEVA DEL ARZOBISP	CP. Cristo Rey	INF	3	75	55	
EN	23	097	002	VILLANUEVA DEL ARZOBISP	CP. Cristo Rey	PRI	7	175	147	
EN	23	097	003	VILLANUEVA DEL ARZOBISP	EE.PP. Sagrada Familia	ESO	7	175	106	
EN	23	097	003	VILLANUEVA DEL ARZOBISP	EE.PP. Sagrada Familia	ESP	2	20	17	
EN	23	097	003	VILLANUEVA DEL ARZOBISP	EE.PP. Sagrada Familia	FP1	3	90	43	
EN	23	097	003	VILLANUEVA DEL ARZOBISP	EE.PP. Sagrada Familia	INF	3	75	64	
EN	23	097	003	VILLANUEVA DEL ARZOBISP	EE.PP. Sagrada Familia	PRI	6	150	142	
EN	23	097	004	VILLANUEVA DEL ARZOBISP	IES. Veracruz (Mercedarios)	ESO	4	100	86	
EN	23	097	005	VILLANUEVA DEL ARZOBISP	IES. Nieves Pastor	BAC	4	120	64	
EN	23	097	005	VILLANUEVA DEL ARZOBISP	IES. Nieves Pastor	ESO	13	325	276	
EN	23	097	006	VILLANUEVA DEL ARZOBISP	CP. Nuestra Señora de la Fuensanta	ESP	3	30	18	
EN	23	097	006	VILLANUEVA DEL ARZOBISP	CP. Nuestra Señora de la Fuensanta	INF	5	125	112	
EN	23	097	006	VILLANUEVA DEL ARZOBISP	CP. Nuestra Señora de la Fuensanta	PRI	17	425	314	
TOTAL MUNICIPIO								86	2.095	1.588



ENCUESTA DE INFRAESTRUCTURA Y EQUIPAMIENTOS LOCALES- 2010

DIPUTACIÓN PROVINCIAL DE JAÉN

MUNICIPIO: VILLANUEVA DEL ARZOBISPO

Provincia: 23 **Isla:** **Municipio:** 097



CUADRO 63

21. CASAS CONSISTORIALES Y OTROS EQUIPAMIENTOS DE USO O TITULARIDAD MUNICIPAL

21.1 Características de los equipamientos.

CÓDIGO DE IDENTIFICACIÓN				NÚCLEO DE POBLACIÓN	NOMBRE DEL EQUIPAMIENTO	TIPO	TITULAR	TENENCIA	SUPERFICIE (m2)			Sin Barreras Arquitectónicas	ESTADO
Clave	Provincia	Municipio	Nº Orden						Cubierta	Aire Libre	Solar		
CC	23	097	001	VILLANUEVA DEL ARZOBISPO(NUC	Casa Consistorial	AY	MU	MU	1.680	0	800	SI	B
CC	23	097	002	VILLANUEVA DEL ARZOBISPO(NUC	Edificio Multiple I	OT	MU	MU	1.476	0	492	SI	B
CC	23	097	003	VILLANUEVA DEL ARZOBISPO(NUC	Edificio Multiple II	OT	MU	MU	415	0	142	SI	R
CC	23	097	004	VILLANUEVA DEL ARZOBISPO(NUC	Edificio Multiple III	OT	MU	MU	600	200	500	SI	B
CC	23	097	005	VILLANUEVA DEL ARZOBISPO(NUC	Estacion de Autobuses	OT	OT	OT	2.630	200	2.830	SI	B
CC	23	097	006	VILLANUEVA DEL ARZOBISPO(NUC	Antigua Estacion FFCC	OT	MU	MU	2.626	13.556	15.000	SI	B
CC	23	097	007	VILLANUEVA DEL ARZOBISPO(NUC	Centro de Iniciativa Empresarial	OT	MU	MU	560	0	560	SI	B
TOTAL MUNICIPIO									9.987	13.956	20.324		



ENCUESTA DE INFRAESTRUCTURA Y EQUIPAMIENTOS LOCALES- 2010

DIPUTACIÓN PROVINCIAL DE JAÉN

MUNICIPIO: VILLANUEVA DEL ARZOBISPO

Provincia: 23 Isla: Municipio 097



CUADRO 64

21 CASAS CONSISTORIALES Y OTROS EQUIPAMIENTOS DE USO O TITULARIDAD MUNICIPAL

21.2 Superficies de los usos de las Casas Consistoriales y otros equipamientos.

CÓDIGO DE IDENTIFICACIÓN				NÚCLEO DE POBLACIÓN	NOMBRE DEL EQUIPAMIENTO	USO	SUPERFICIE CUBIERTA
Clave	Provincia	Municipio	Nº Orden			CI	m2
CC	23	097	001	VILLANUEVA DEL ARZOBISPO(NUCLEO)	Casa Consistorial	AM	1.120
CC	23	097	001	VILLANUEVA DEL ARZOBISPO(NUCLEO)	Casa Consistorial	OT	560
CC	23	097	002	VILLANUEVA DEL ARZOBISPO(NUCLEO)	Edificio Multiple I	PN	492
CC	23	097	002	VILLANUEVA DEL ARZOBISPO(NUCLEO)	Edificio Multiple I	OT	492
CC	23	097	002	VILLANUEVA DEL ARZOBISPO(NUCLEO)	Edificio Multiple I	AS	492
CC	23	097	003	VILLANUEVA DEL ARZOBISPO(NUCLEO)	Edificio Multiple II	OT	144
CC	23	097	003	VILLANUEVA DEL ARZOBISPO(NUCLEO)	Edificio Multiple II	AS	271
CC	23	097	004	VILLANUEVA DEL ARZOBISPO(NUCLEO)	Edificio Multiple III	BA	300
CC	23	097	004	VILLANUEVA DEL ARZOBISPO(NUCLEO)	Edificio Multiple III	OT	300
CC	23	097	005	VILLANUEVA DEL ARZOBISPO(NUCLEO)	Estacion de Autobuses	OT	2.630
CC	23	097	006	VILLANUEVA DEL ARZOBISPO(NUCLEO)	Antigua Estacion FFCC	OT	560
CC	23	097	006	VILLANUEVA DEL ARZOBISPO(NUCLEO)	Antigua Estacion FFCC	AS	2.066
CC	23	097	007	VILLANUEVA DEL ARZOBISPO(NUCLEO)	Centro de Iniciativa Empresarial	OT	560

	ENCUESTA DE INFRAESTRUCTURA Y EQUIPAMIENTOS LOCALES- 2010					
	DIPUTACIÓN PROVINCIAL DE JAÉN					
	MUNICIPIO:		VILLANUEVA DEL ARZOBISPO			
	Provincia:	23	Isla:		Municipio	097



CUADRO 65

22. EDIFICIOS DE TITULARIDAD PUBLICA SIN USO

CÓDIGO DE IDENTIFICACIÓN				NÚCLEO DE POBLACIÓN	NOMBRE DEL EQUIPAMIENTO	TITUL.	SUPERFICIE (m2)			ESTADO	USO ANTERIOR
Clave	Provincia	Municipio	Nº Orden				CI	Cubierta	Aire Libre		
SU	23	097	008	VILLANUEVA DEL ARZOBISPO(NUC	Antigua Cruz Roja	OT	300	500	800	R	CS
TOTAL MUNICIPIO							300	500	800		

