

Encuesta de Infraestructura y Equipamientos Locales

Fase de 2010


Cuestionario

23

095

VILLACARRILLO



		ENCUESTA DE INFRAESTRUCTURA Y EQUIPAMIENTOS LOCALES- 2010			
		DIPUTACIÓN PROVINCIAL DE JAÉN			
MUNICIPIO:		VILLACARRILLO			
Provincia:	23	Isla:		Municipio	095




CUADRO 05

5. INFRAESTRUCTURAS VIARIAS.

5.1. Superficie pavimentada y no pavimentada de Travesías, Calles, Plazas y Otros Viarios.

NÚCLEOS DE POBLACIÓN					CARACTERÍSTICAS				
Provincia	Municipio	Entidad	Núcleo	NOMBRE	Tipo	Estado	Longitud	Superficie	Viviendas sin acceso pavimentado
					Cl	Cl	m	m2	nº
23	095	0001	01	AGRUPACION DE MOGON(NUCLEO)	CA	B	917	5.580	0
23	095	0001	01	AGRUPACION DE MOGON(NUCLEO)	CA	M	49	294	0
23	095	0001	01	AGRUPACION DE MOGON(NUCLEO)	CA	NP	1.657	8.281	0
23	095	0001	01	AGRUPACION DE MOGON(NUCLEO)	CA	R	100	606	0
23	095	0001	01	AGRUPACION DE MOGON(NUCLEO)	TR	B	518	4.463	0
23	095	0002	01	ARROTURAS(NUCLEO)	CA	B	702	4.246	0
23	095	0002	01	ARROTURAS(NUCLEO)	CA	NP	73	444	0
23	095	0003	01	CALERUELA(NUCLEO)	CA	B	2.570	14.173	0
23	095	0003	01	CALERUELA(NUCLEO)	CA	M	277	1.388	0
23	095	0003	01	CALERUELA(NUCLEO)	CA	NP	2.726	14.604	20
23	095	0003	01	CALERUELA(NUCLEO)	CA	R	27	140	0
23	095	0005	01	MOGON(NUCLEO)	CA	B	4.103	34.151	0
23	095	0005	01	MOGON(NUCLEO)	CA	M	439	2.470	0
23	095	0005	01	MOGON(NUCLEO)	CA	NP	1.710	8.428	30
23	095	0005	01	MOGON(NUCLEO)	CA	R	777	4.854	0
23	095	0005	01	MOGON(NUCLEO)	OT	NP	364	2.463	0
23	095	0005	01	MOGON(NUCLEO)	OT	R	352	1.412	0
23	095	0005	01	MOGON(NUCLEO)	TR	B	2.115	14.051	0
23	095	0005	01	MOGON(NUCLEO)	TR	M	138	834	0
23	095	0007	01	VILLACARRILLO(NUCLEO)	CA	B	29.703	272.816	0
23	095	0007	01	VILLACARRILLO(NUCLEO)	CA	E	139	1.083	0
23	095	0007	01	VILLACARRILLO(NUCLEO)	CA	M	1.306	9.533	0
23	095	0007	01	VILLACARRILLO(NUCLEO)	CA	NP	3.726	26.545	25

		ENCUESTA DE INFRAESTRUCTURA Y EQUIPAMIENTOS LOCALES- 2010			
		DIPUTACIÓN PROVINCIAL DE JAÉN			
MUNICIPIO:		VILLACARRILLO			
Provincia:	23	Isla:		Municipio	095



CUADRO 05

5. INFRAESTRUCTURAS VIARIAS.

5.1. Superficie pavimentada y no pavimentada de Travesías, Calles, Plazas y Otros Viarios.

NÚCLEOS DE POBLACIÓN					CARACTERÍSTICAS				
Provincia	Municipio	Entidad	Núcleo	NOMBRE	Tipo	Estado	Longitud	Superficie	Viviendas sin acceso pavimentado
					Cl	Cl	m	m2	nº
23	095	0007	01	VILLACARRILLO(NUCLEO)	CA	R	5.642	45.617	0
23	095	0007	01	VILLACARRILLO(NUCLEO)	OT	B	69	210	0
23	095	0007	01	VILLACARRILLO(NUCLEO)	OT	NP	2.234	13.751	0
23	095	0007	01	VILLACARRILLO(NUCLEO)	TR	B	7.194	82.827	0
23	095	0007	01	VILLACARRILLO(NUCLEO)	TR	R	351	3.627	0

**ENCUESTA DE INFRAESTRUCTURA Y EQUIPAMIENTOS LOCALES- 2010****DIPUTACIÓN PROVINCIAL DE JAÉN****MUNICIPIO:****VILLACARRILLO****Provincia:****23****Isla:****Municipio****095****CUADRO 01****1. INFORMACION DEMOGRÁFICA****1.1 Población, viviendas y accesibilidad de los núcleos.****1.1.1 Núcleos de población encuestados. 1**

ent	núc	Núcleo de población	PADRON 2009	Poblacion estacional máxima	Altitud	Viviendas Familiares	Plazas Hoteleras	Plazas de Turismo Rural	Accesibilidad
0001	01	AGRUPACION DE MOGON(NUCLEO)	169	310	560	108	0	6	NO
0002	01	ARROTURAS(NUCLEO)	54	115	500	38	0	0	NO
0003	01	CALERUELA(NUCLEO)	166	460	475	114	0	0	NO
0005	01	MOGON(NUCLEO)	980	1.600	440	640	0	40	NO
0007	01	VILLACARRILLO(NUCLEO)	9.761	13.500	794	4.652	80	0	NO
TOTAL NÚCLEO			11.130	15.985		5.552	80	46	
TOTAL DISEMINADO			164	565		205	0	0	
TOTAL MUNICIPIO			11.294	16.550		5.757	80	46	

ENCUESTA DE INFRAESTRUCTURA Y EQUIPAMIENTOS LOCALES- 2010

DIPUTACIÓN PROVINCIAL DE JAÉN

MUNICIPIO: **VILLACARRILLO**


Provincia: **23** **Isla:** **Municipio** **095**



CUADRO 02

2. PLANEAMIENTO URBANÍSTICO

FIGURA DE PLANEAMIENTO			Superficie Municipio	Publicación B.O.	Suelo Urbanizado	Suelo Rural	Suelo Rural Preservado
Tipo	Estado Tramitación	Denominación	Hectáreas	Fecha	Hectáreas	Hectáreas	Hectáreas
P.G	AD	PLAN GENERAL	23.942,64	19/02/2008	272,75	16.913,74	6.756,15

	ENCUESTA DE INFRAESTRUCTURA Y EQUIPAMIENTOS LOCALES- 2010				
	DIPUTACIÓN PROVINCIAL DE JAÉN				
	MUNICIPIO: <input type="text"/>				
	Provincia: <input type="text"/>	<input type="text"/>	Isla: <input type="text"/>	<input type="text"/>	Municipio <input type="text"/>



CUADRO 13

6. ABASTECIMIENTO DE AGUA

6.1 Traidas de agua.

6.1.8. Características de los tramos de conducciones encuestadas, ubicadas en municipios mayores de 50.000 habitan

CÓDIGO DE IDENTIFICACIÓN				CARACTERÍSTICAS DE LA CONDUCCIÓN				
Clave	Provincia	Municipio	Orden	Tipo	Estado	Titular	Gestión	Longitud
				CI	CI	CI	CI	m
TOTAL MUNICIPIO								#Error

ENCUESTA DE INFRAESTRUCTURA Y EQUIPAMIENTOS LOCALES- 2010

DIPUTACIÓN PROVINCIAL DE JAÉN

MUNICIPIO: **VILLACARRILLO**

Provincia: **23** **Isla:** **Municipio** **095**



CUADRO 03
3. OTROS SERVICIOS DEL MUNICIPIO

3.1. Municipios encuestados.

SEDE WEB MUNICIPAL			ORDENANZAS SOTERRA- MIENTO	ENERGÍAS ALTERNATIVAS								Cobertura a Telefonía Movil	TV Digital por Cable
Información general	Información turística	Gobierno electrónico		Energía eólica	KW eólica	Energía solar	KW solar	Planta Mareomotriz	KW Mareo-motriz	Otras Energías	KW Otras		
CI	CI	CI	CL	CI	Kw	CI	Kw	CI	Kw	CI	Kw	CI	CI
NO	NO	NO	NO	NO	0	NO	0	NO	0	NO	0	SI	NO
TOTAL MUNICIPIO					0		0		0		0		

ENCUESTA DE INFRAESTRUCTURA Y EQUIPAMIENTOS LOCALES- 2010

DIPUTACIÓN PROVINCIAL DE JAÉN

MUNICIPIO: **VILLACARRILLO**

Provincia: **23** **Isla:** **Municipio** **095**



CUADRO 04

4. CARRETERAS

4.1. Tramos de carretera existentes en el término municipal.

PROVIN-CIA	CARRE-TERA	MUNI-CIPIO	Nombre de Carretera	CARACTERÍSTICAS DE LOS TRAMOS DE CARRETERA EN EL MUNICIPIO													
				Puntos kilométricos		Titular	Gestión	Señalización	Firme		Ancho	Longitud	Pasos a nivel	Dimensionamiento	Características del trazado		
				Inicio	Final				Cl	Cl					Cl	Cl	m
23	A-6203	095	De Villacarrillo Lím. Comunidad por Cast	0,0	3,0	CA	CA	V	MB	B	4,0	3,0	0	BD	NO	NO	NO
23	A-6203	095	De Villacarrillo Lím. Comunidad por Cast	3,3	8,6	CA	CA	V	MB	B	4,0	5,3	0	BD	NO	NO	NO
23	A-6204	095	De Villacarrillo a Cazorla	0,0	8,7	CA	CA	A	MB	B	5,0	8,7	0	BD	NO	NO	NO
23	A-6204	095	De Villacarrillo a Cazorla	8,7	15,5	CA	CA	N	MB	B	5,0	6,8	0	BD	NO	NO	NO
23	C-11	095	S.TOME A JH-7155	8,4	8,4	OT	OT	N	ZE	R	4,0	0,1	0	MD	SI	NO	NO
23	C-11	095	S.TOME A JH-7155	8,4	9,1	OT	OT	N	ZE	R	4,0	0,7	0	MD	SI	NO	SI
23	C-323	095	N-322 A J-7100	0,0	4,4	PR	CA	A	MB	B	5,0	4,4	0	BD	NO	NO	NO
23	JH-7155	095	C-323 A LA FRESNEDILL	0,0	4,1	ES	ES	N	MB	R	4,0	4,1	0	RD	SI	NO	NO
23	JH-7155	095	C-323 A LA FRESNEDILL	4,1	10,6	ES	ES	N	ZE	R	4,0	6,4	0	MD	SI	SI	SI
23	JH-7155	095	C-323 A LA FRESNEDILL	18,8	21,8	ES	ES	N	ZE	R	4,0	3,0	0	MD	SI	SI	SI
23	JV-6001	095	VILLACARRILLO A HERRE	0,0	5,4	PR	PR	N	MB	B	5,0	5,4	0	BD	NO	SI	NO
23	JV-7042	095	IZNATORAF A PEAL DE B	11,2	11,5	PR	PR	N	MB	R	4,0	0,3	0	MD	SI	SI	SI
23	N-322	095	CORDOBA A VALENCIA	51,4	61,0	ES	ES	A	RA	R	10,0	9,7	0	MD	NO	NO	NO
23	N-322	095	CORDOBA A VALENCIA	61,5	62,2	ES	ES	A	RA	B	10,0	0,7	0	MD	NO	NO	NO
23	N-322d	095	Antigua N-322	0,0	2,6	ES	ES	A	RA	B	10,0	2,6	0	BD	NO	NO	NO
23	SC095001	095	De C-323 a Arroturas	0,0	0,3	MU	MU	N	MB	B	5,0	0,3	0	BD	NO	NO	NO
TOTAL MUNICIPIO												61,4					

ENCUESTA DE INFRAESTRUCTURA Y EQUIPAMIENTOS LOCALES- 2010

DIPUTACIÓN PROVINCIAL DE JAÉN

MUNICIPIO: **VILLACARRILLO**

Provincia: **23** **Isla:** **Municipio** **095**



CUADRO 06

6. ABASTECIMIENTO DE AGUA

6.1. Traidas de agua.

6.1.1. Identificación de las captaciones de agua que dan servicio a los núcleos de población del municipio encuestado.

NÚCLEOS DE POBLACIÓN					CÓDIGO DE IDENTIFICACIÓN DE LA CAPTACIÓN				
Provincia	Municipio	Entidad	Núcleo	NOMBRE	Captación	Provincia	Municipio	Nº de orden	Nombre de la captación
					CI	CI	CI	CI	CI
23	095	0001	01	AGRUPACION DE MOGON(NUCLEO)	CA	23	080	003	Carachos I
23	095	0001	01	AGRUPACION DE MOGON(NUCLEO)	CA	23	080	004	Carachos II
23	095	0001	01	AGRUPACION DE MOGON(NUCLEO)	CA	23	080	005	Carachos III
23	095	0001	01	AGRUPACION DE MOGON(NUCLEO)	CA	23	095	001	Emb.del Aguascebas
23	095	0001	01	AGRUPACION DE MOGON(NUCLEO)	CA	23	095	003	Prado de los Chopos
23	095	0001	01	AGRUPACION DE MOGON(NUCLEO)	CA	23	095	004	Cañada del avellano
23	095	0002	01	ARROTURAS(NUCLEO)	CA	23	080	003	Carachos I
23	095	0002	01	ARROTURAS(NUCLEO)	CA	23	080	004	Carachos II
23	095	0002	01	ARROTURAS(NUCLEO)	CA	23	080	005	Carachos III
23	095	0002	01	ARROTURAS(NUCLEO)	CA	23	095	001	Emb.del Aguascebas
23	095	0002	01	ARROTURAS(NUCLEO)	CA	23	095	003	Prado de los Chopos
23	095	0002	01	ARROTURAS(NUCLEO)	CA	23	095	004	Cañada del avellano
23	095	0003	01	CALERUELA(NUCLEO)	CA	23	080	003	Carachos I
23	095	0003	01	CALERUELA(NUCLEO)	CA	23	080	004	Carachos II
23	095	0003	01	CALERUELA(NUCLEO)	CA	23	080	005	Carachos III
23	095	0003	01	CALERUELA(NUCLEO)	CA	23	095	001	Emb.del Aguascebas
23	095	0003	01	CALERUELA(NUCLEO)	CA	23	095	003	Prado de los Chopos
23	095	0003	01	CALERUELA(NUCLEO)	CA	23	095	004	Cañada del avellano
23	095	0005	01	MOGON(NUCLEO)	CA	23	080	003	Carachos I
23	095	0005	01	MOGON(NUCLEO)	CA	23	080	004	Carachos II
23	095	0005	01	MOGON(NUCLEO)	CA	23	080	005	Carachos III
23	095	0005	01	MOGON(NUCLEO)	CA	23	095	001	Emb.del Aguascebas

ENCUESTA DE INFRAESTRUCTURA Y EQUIPAMIENTOS LOCALES- 2010

DIPUTACIÓN PROVINCIAL DE JAÉN

MUNICIPIO:

VILLACARRILLO

Provincia:

23

Isla:

Municipio

095




CUADRO 06

6. ABASTECIMIENTO DE AGUA

6.1. Traidas de agua.

6.1.1. Identificación de las captaciones de agua que dan servicio a los núcleos de población del municipio encuestado.

NÚCLEOS DE POBLACIÓN					CÓDIGO DE IDENTIFICACIÓN DE LA CAPTACIÓN				
Provincia	Municipio	Entidad	Núcleo	NOMBRE	Captación	Provincia	Municipio	Nº de orden	Nombre de la captación
					CI	CI	CI	CI	CI
23	095	0005	01	MOGON(NUCLEO)	CA	23	095	003	Prado de los Chopos
23	095	0005	01	MOGON(NUCLEO)	CA	23	095	004	Cañada del avellano
23	095	0007	01	VILLACARRILLO(NUCLEO)	CA	23	048	001	El Batanejo
23	095	0007	01	VILLACARRILLO(NUCLEO)	CA	23	048	002	Vado del Perro
23	095	0007	01	VILLACARRILLO(NUCLEO)	CA	23	080	003	Carachos I
23	095	0007	01	VILLACARRILLO(NUCLEO)	CA	23	080	004	Carachos II
23	095	0007	01	VILLACARRILLO(NUCLEO)	CA	23	080	005	Carachos III
23	095	0007	01	VILLACARRILLO(NUCLEO)	CA	23	095	001	Emb.del Aguascebas
23	095	0007	01	VILLACARRILLO(NUCLEO)	CA	23	095	002	RI.Mogon
23	095	0007	01	VILLACARRILLO(NUCLEO)	CA	23	095	003	Prado de los Chopos
23	095	0007	01	VILLACARRILLO(NUCLEO)	CA	23	095	004	Cañada del avellano

		ENCUESTA DE INFRAESTRUCTURA Y EQUIPAMIENTOS LOCALES- 2010					
		DIPUTACIÓN PROVINCIAL DE JAÉN					
		MUNICIPIO:		VILLACARRILLO			
		Provincia:	23	Isla:		Municipio	095



CUADRO 07

6. ABASTECIMIENTO DE AGUA

6.1. Traidas de agua.

6.1.2. Características de las captaciones en el municipio encuestado.

CÓDIGO DE IDENTIFICACIÓN				DENOMINACIÓN	CARACTERÍSTICAS DE LA CAPTACIÓN							
Clave	Provincia	Municipio	Nº Orden		Tipo	Titular	Gestión	Sistema	Estado	Uso	Protección	Contador
CA	23	095	001	Emb.del Aguascebas	EB	CO	CO	IF	B	UO	NO	NO
CA	23	095	002	RI.Mogon	PO	CO	CO	IF	B	UO	NO	NO
CA	23	095	003	Prado de los Chopos	PO	CO	CO	IF	B	UE	NO	NO
CA	23	095	004	Cañada del avellano	PO	CO	CO	IF	B	UE	NO	NO



ENCUESTA DE INFRAESTRUCTURA Y EQUIPAMIENTOS LOCALES- 2010

DIPUTACIÓN PROVINCIAL DE JAÉN

MUNICIPIO:

Provincia:

Isla:

Municipio



CUADRO 46

8. RECOGIDA Y ELIMINACION DE RESIDUOS URBANOS

8.3 Vertederos (Instalaciones de eliminación y tratamiento de residuos)

8.3.3 Características de las Instalaciones encuestadas, ubicadas en municipios mayores de 50.000 habitant

CODIGO DE IDENTIFICACION				Tipo	Titular	Gestión	PROBLEMAS EXISTENTES								CAPACIDAD			ESTADO	VIDA UTIL	CATEGORIA	ACTIVIDAD		
Tipo	Provincia	Municipio	Nº				OI	Hu	Ca	Ri	Fi	Iv	Fa	Sa	In	Ot	Total					Ampl.	Transformac.
				CI	CI	CI	CI	CI	CI	CI	CI	CI	CI	CI	m3	% Ocupa	CI	Tm/año	CI	nº	nº	nº	
TOTAL MUNICIPIO																#Error			#Error				



ENCUESTA DE INFRAESTRUCTURA Y EQUIPAMIENTOS LOCALES- 2010

DIPUTACIÓN PROVINCIAL DE JAÉN

MUNICIPIO:

VILLACARRILLO

Provincia:

23

Isla:

Municipio

095



CUADRO 52

12. OTRAS INSTALACIONES PÚBLICAS.

12.1 Centros Culturales y de Esparcimiento.

12.1.2 Superficie de los Usos de los Centros.

CÓDIGO DE IDENTIFICACIÓN			NOMBRE DEL CENTRO	USO	SUPERFICIE CUBIERTA
Provin-cia	Muni-cipio	Nº Orden		Cl	m2
23	095	004	Biblioteca	BA	250
23	095	003	Teatro-Cine Coliseo España	CI	1.030
23	095	012	Salon de Actos Mogon	CV	330
23	095	002	Casa Municipal de la Juventud	CV	300
23	095	013	Centro de Ocio Juvenil	CV	1.026
23	095	005	Club de la tercera Edad	CV	540
23	095	006	Casa Cultura	OT	800
23	095	011	Hogar del Pensionista V	PN	400
23	095	007	Hogar del Pensionista I	PN	180
23	095	008	Hogar del Pensionista II	PN	125
23	095	009	Hogar del Pensionista III	PN	90
23	095	010	Hogar del Pensionista IV	PN	104
23	095	001	Plaza de Toros	PS	1.050
TOTAL MUNICIPIO					6.225

ENCUESTA DE INFRAESTRUCTURA Y EQUIPAMIENTOS LOCALES- 2010					
DIPUTACIÓN PROVINCIAL DE JAÉN					
MUNICIPIO:		VILLACARRILLO			
Provincia:	23	Isla:		Municipio	095





CUADRO 09

6. ABASTECIMIENTO DE AGUA

6.1. Traidas de agua.

6.1.4. Identificación de las conducciones que dan servicio a los núcleos de población del municipio encuestado.

NÚCLEOS DE POBLACIÓN					CÓDIGO DE IDENTIFICACIÓN DE LA CONDUCCIÓN			
Provincia	Municipio	Entidad	Núcleo	NOMBRE	Conducción	Provincia	Municipio	Nº de Orden
					CI			
23	095	0001	01	AGRUPACION DE MOGON(NUCLEO)	CN	23	080	230
23	095	0001	01	AGRUPACION DE MOGON(NUCLEO)	CN	23	080	234
23	095	0001	01	AGRUPACION DE MOGON(NUCLEO)	CN	23	080	235
23	095	0001	01	AGRUPACION DE MOGON(NUCLEO)	CN	23	080	236
23	095	0001	01	AGRUPACION DE MOGON(NUCLEO)	CN	23	095	001
23	095	0001	01	AGRUPACION DE MOGON(NUCLEO)	CN	23	095	002
23	095	0001	01	AGRUPACION DE MOGON(NUCLEO)	CN	23	095	201
23	095	0001	01	AGRUPACION DE MOGON(NUCLEO)	CN	23	095	202
23	095	0001	01	AGRUPACION DE MOGON(NUCLEO)	CN	23	095	233
23	095	0002	01	ARROTURAS(NUCLEO)	CN	23	080	234
23	095	0002	01	ARROTURAS(NUCLEO)	CN	23	080	235
23	095	0002	01	ARROTURAS(NUCLEO)	CN	23	080	236
23	095	0002	01	ARROTURAS(NUCLEO)	CN	23	095	201
23	095	0002	01	ARROTURAS(NUCLEO)	CN	23	095	219
23	095	0002	01	ARROTURAS(NUCLEO)	CN	23	095	220
23	095	0002	01	ARROTURAS(NUCLEO)	CN	23	095	233
23	095	0003	01	CALERUELA(NUCLEO)	CN	23	080	230
23	095	0003	01	CALERUELA(NUCLEO)	CN	23	080	234
23	095	0003	01	CALERUELA(NUCLEO)	CN	23	080	235
23	095	0003	01	CALERUELA(NUCLEO)	CN	23	080	236
23	095	0003	01	CALERUELA(NUCLEO)	CN	23	095	001
23	095	0003	01	CALERUELA(NUCLEO)	CN	23	095	201

		ENCUESTA DE INFRAESTRUCTURA Y EQUIPAMIENTOS LOCALES- 2010						
		DIPUTACIÓN PROVINCIAL DE JAÉN						
MUNICIPIO:		VILLACARRILLO						
Provincia:	23	Isla:		Municipio	095			

CUADRO 09

6. ABASTECIMIENTO DE AGUA

6.1. Traidas de agua.

6.1.4. Identificación de las conducciones que dan servicio a los núcleos de población del municipio encuestado.

NÚCLEOS DE POBLACIÓN					CÓDIGO DE IDENTIFICACIÓN DE LA CONDUCCIÓN			
Provincia	Municipio	Entidad	Núcleo	NOMBRE	Conducción	Provincia	Municipio	Nº de Orden
					CI			
23	095	0003	01	CALERUELA(NUCLEO)	CN	23	095	202
23	095	0003	01	CALERUELA(NUCLEO)	CN	23	095	233
23	095	0005	01	MOGON(NUCLEO)	CN	23	048	221
23	095	0005	01	MOGON(NUCLEO)	CN	23	080	234
23	095	0005	01	MOGON(NUCLEO)	CN	23	080	235
23	095	0005	01	MOGON(NUCLEO)	CN	23	080	236
23	095	0005	01	MOGON(NUCLEO)	CN	23	095	001
23	095	0005	01	MOGON(NUCLEO)	CN	23	095	002
23	095	0005	01	MOGON(NUCLEO)	CN	23	095	201
23	095	0005	01	MOGON(NUCLEO)	CN	23	095	219
23	095	0005	01	MOGON(NUCLEO)	CN	23	095	220
23	095	0005	01	MOGON(NUCLEO)	CN	23	095	233
23	095	0007	01	VILLACARRILLO(NUCLEO)	CN	23	048	218
23	095	0007	01	VILLACARRILLO(NUCLEO)	CN	23	048	229
23	095	0007	01	VILLACARRILLO(NUCLEO)	CN	23	048	231
23	095	0007	01	VILLACARRILLO(NUCLEO)	CN	23	048	232
23	095	0007	01	VILLACARRILLO(NUCLEO)	CN	23	080	234
23	095	0007	01	VILLACARRILLO(NUCLEO)	CN	23	080	235
23	095	0007	01	VILLACARRILLO(NUCLEO)	CN	23	080	236
23	095	0007	01	VILLACARRILLO(NUCLEO)	CN	23	095	201
23	095	0007	01	VILLACARRILLO(NUCLEO)	CN	23	095	216
23	095	0007	01	VILLACARRILLO(NUCLEO)	CN	23	095	217

		ENCUESTA DE INFRAESTRUCTURA Y EQUIPAMIENTOS LOCALES- 2010					
		DIPUTACIÓN PROVINCIAL DE JAÉN					
		MUNICIPIO:		VILLACARRILLO			
		Provincia:	23	Isla:		Municipio	095



CUADRO 09

6. ABASTECIMIENTO DE AGUA

6.1. Traídas de agua.

6.1.4. Identificación de las conducciones que dan servicio a los núcleos de población del municipio encuestado.

NÚCLEOS DE POBLACIÓN					CÓDIGO DE IDENTIFICACIÓN DE LA CONDUCCIÓN			
Provincia	Municipio	Entidad	Núcleo	NOMBRE	Conducción	Provincia	Municipio	Nº de Orden
					CI			
23	095	0007	01	VILLACARRILLO(NUCLEO)	CN	23	095	219
23	095	0007	01	VILLACARRILLO(NUCLEO)	CN	23	095	222
23	095	0007	01	VILLACARRILLO(NUCLEO)	CN	23	095	223
23	095	0007	01	VILLACARRILLO(NUCLEO)	CN	23	095	233

ENCUESTA DE INFRAESTRUCTURA Y EQUIPAMIENTOS LOCALES- 2010GOBIERNO DE ESPAÑA
MINISTERIO DE POLÍTICA TERRITORIAL

DIPUTACIÓN PROVINCIAL DE JAÉN

MUNICIPIO:**VILLACARRILLO****Provincia:****23****Isla:****Municipio****095****CUADRO 10****6. ABASTECIMIENTO DE AGUA****6.1. Traídas de agua.****6.1.5. Identificación de las conducciones en el municipio encuestado.**

CÓDIGO DE IDENTIFICACIÓN DE LA CONDUCCIÓN			
Conducción	Provincia	Municipio	Nº de Orden
CI			
CN	23	095	001
CN	23	095	002
CN	23	095	201
CN	23	095	202
CN	23	095	216
CN	23	095	217
CN	23	095	219
CN	23	095	220
CN	23	095	222
CN	23	095	223
CN	23	095	233

ENCUESTA DE INFRAESTRUCTURA Y EQUIPAMIENTOS LOCALES- 2010

DIPUTACIÓN PROVINCIAL DE JAÉN

MUNICIPIO: **VILLACARRILLO**

Provincia: **23** **Isla:** **Municipio** **095**



CUADRO 12

6. ABASTECIMIENTO DE AGUA

6.1 Traidas de agua.

6.1.7. Características de los tramos de conducciones en el municipio encuestado.

CÓDIGO DE IDENTIFICACIÓN				CARACTERÍSTICAS DE LA CONDUCCIÓN				
Clave	Provincia	Municipio	Orden	Tipo	Estado	Titular	Gestión	Longitud
				CI	CI	CI	CI	m
CN	23	095	001	FU	B	CO	CO	10
CN	23	095	001	PC	B	CO	CO	2.535
CN	23	095	002	FU	B	CO	CO	112
CN	23	095	002	PC	B	CO	CO	3.900
CN	23	095	201	FC	B	CO	CO	52.200
CN	23	095	201	FC	R	CO	CO	3.725
CN	23	095	201	FU	B	CO	CO	40.901
CN	23	095	202	FC	B	CO	CO	5.623
CN	23	095	202	FC	R	CO	CO	7.519
CN	23	095	202	FU	B	CO	CO	10.244
CN	23	095	216	FU	B	CO	CO	5.631
CN	23	095	217	FU	B	CO	CO	58
CN	23	095	219	FU	B	CO	CO	3.077
CN	23	095	219	OT	R	CO	CO	46.380
CN	23	095	220	FC	B	CO	CO	35
CN	23	095	220	FC	R	CO	CO	4.036
CN	23	095	220	OT	R	CO	CO	206
CN	23	095	220	PE	B	CO	CO	236
CN	23	095	222	FU	R	CO	CO	231
CN	23	095	223	FC	B	CO	CO	236
CN	23	095	223	FC	R	CO	CO	4.200
CN	23	095	223	OT	R	CO	CO	12.454

	ENCUESTA DE INFRAESTRUCTURA Y EQUIPAMIENTOS LOCALES- 2010					
	DIPUTACIÓN PROVINCIAL DE JAÉN					
	MUNICIPIO:		VILLACARRILLO			
	Provincia:	23	Isla:		Municipio	

CUADRO 12

6. ABASTECIMIENTO DE AGUA

6.1 Traidas de agua.

6.1.7. Características de los tramos de conducciones en el municipio encuestado.

CÓDIGO DE IDENTIFICACIÓN				CARACTERÍSTICAS DE LA CONDUCCIÓN				
Clave	Provincia	Municipio	Orden	Tipo	Estado	Titular	Gestión	Longitud
				CI	CI	CI	CI	m
CN	23	095	233	FU	B	CO	CO	1.271
TOTAL MUNICIPIO								204.820

ENCUESTA DE INFRAESTRUCTURA Y EQUIPAMIENTOS LOCALES- 2010

DIPUTACIÓN PROVINCIAL DE JAÉN

MUNICIPIO: **VILLACARRILLO**

Provincia: **23** **Isla:** **Municipio** **095**




CUADRO 12

6. ABASTECIMIENTO DE AGUA

6.1 Traídas de agua.

6.1.7. Características de los tramos de conducciones en el municipio encuestado.

CÓDIGO DE IDENTIFICACIÓN				CARACTERÍSTICAS DE LA CONDUCCIÓN				
Clave	Provincia	Municipio	Orden	Tipo	Estado	Titular	Gestión	Longitud
				CI	CI	CI	CI	m
CN	23	095	001	FU	B	CO	CO	10
CN	23	095	001	PC	B	CO	CO	2.535
CN	23	095	002	FU	B	CO	CO	112
CN	23	095	002	PC	B	CO	CO	3.900
CN	23	095	201	FC	B	CO	CO	52.200
CN	23	095	201	FC	R	CO	CO	3.725
CN	23	095	201	FU	B	CO	CO	40.901
CN	23	095	202	FC	B	CO	CO	5.623
CN	23	095	202	FC	R	CO	CO	7.519
CN	23	095	202	FU	B	CO	CO	10.244
CN	23	095	216	FU	B	CO	CO	5.631
CN	23	095	217	FU	B	CO	CO	58
CN	23	095	219	FU	B	CO	CO	3.077
CN	23	095	219	OT	R	CO	CO	46.380
CN	23	095	220	FC	B	CO	CO	35
CN	23	095	220	FC	R	CO	CO	4.036
CN	23	095	220	OT	R	CO	CO	206
CN	23	095	220	PE	B	CO	CO	236
CN	23	095	222	FU	R	CO	CO	231
CN	23	095	223	FC	B	CO	CO	236
CN	23	095	223	FC	R	CO	CO	4.200
CN	23	095	223	OT	R	CO	CO	12.454

		ENCUESTA DE INFRAESTRUCTURA Y EQUIPAMIENTOS LOCALES- 2010					
		DIPUTACIÓN PROVINCIAL DE JAÉN					
		MUNICIPIO:		VILLACARRILLO			
		Provincia:	23	Isla:		Municipio	095



CUADRO 12

6. ABASTECIMIENTO DE AGUA

6.1 Traidas de agua.

6.1.7. Características de los tramos de conducciones en el municipio encuestado.

CÓDIGO DE IDENTIFICACIÓN				CARACTERÍSTICAS DE LA CONDUCCIÓN				
Clave	Provincia	Municipio	Orden	Tipo	Estado	Titular	Gestión	Longitud
				CI	CI	CI	CI	m
CN	23	095	233	FU	B	CO	CO	1.271
TOTAL MUNICIPIO								204.820

		ENCUESTA DE INFRAESTRUCTURA Y EQUIPAMIENTOS LOCALES- 2010					
		DIPUTACIÓN PROVINCIAL DE JAÉN					
		MUNICIPIO:		VILLACARRILLO			
		Provincia:	23	Isla:		Municipio	095



CUADRO 14

6. ABASTECIMIENTO DE AGUA

6.1 Traidas de agua.

6.1.9. Identificación de los depósitos de agua que dan servicio a los núcleos de población del municipio encuestado.

NÚCLEO DE POBLACIÓN					CÓDIGO DE IDENTIFICACIÓN			
Provincia	Municipio	Entidad	Núcleo	NOMBRE	Depósitos	Provincia	Municipio	Nº de Orden
					CI			
23	095	0001	01	AGRUPACION DE MOGON(NUCLEO)	DE	23	080	001
23	095	0001	01	AGRUPACION DE MOGON(NUCLEO)	DE	23	095	001
23	095	0001	01	AGRUPACION DE MOGON(NUCLEO)	DE	23	095	005
23	095	0002	01	ARROTURAS(NUCLEO)	DE	23	095	001
23	095	0002	01	ARROTURAS(NUCLEO)	DE	23	095	003
23	095	0002	01	ARROTURAS(NUCLEO)	DE	23	095	004
23	095	0003	01	CALERUELA(NUCLEO)	DE	23	080	001
23	095	0003	01	CALERUELA(NUCLEO)	DE	23	095	001
23	095	0003	01	CALERUELA(NUCLEO)	DE	23	095	005
23	095	0005	01	MOGON(NUCLEO)	DE	23	048	004
23	095	0005	01	MOGON(NUCLEO)	DE	23	095	001
23	095	0005	01	MOGON(NUCLEO)	DE	23	095	003
23	095	0005	01	MOGON(NUCLEO)	DE	23	095	005
23	095	0007	01	VILLACARRILLO(NUCLEO)	DE	23	048	002
23	095	0007	01	VILLACARRILLO(NUCLEO)	DE	23	095	001
23	095	0007	01	VILLACARRILLO(NUCLEO)	DE	23	095	003
23	095	0007	01	VILLACARRILLO(NUCLEO)	DE	23	095	007

ENCUESTA DE INFRAESTRUCTURA Y EQUIPAMIENTOS LOCALES- 2010

DIPUTACIÓN PROVINCIAL DE JAÉN

MUNICIPIO: **VILLACARRILLO**

Provincia: **23** **Isla:** **Municipio** **095**




CUADRO 15

6. ABASTECIMIENTO DE AGUA

6.1 Traidas de agua.

6.1.10. Características de los depósitos de agua en el municipio encuestado.

CÓDIGO DE IDENTIFICACIÓN				CARACTERÍSTICAS DE LOS DEPÓSITOS							
Clave	Provincia	Municipio	Nº Orden	Tipo	Titular	Gestión	Capacidad	Estado	Protección	Limpieza	Contador
				Cl	Cl	Cl	m3	Cl	Cl	nº	Cl
DE	23	095	001	ES	CO	CO	27	B	NO	2.006	NO
DE	23	095	002	SE	CO	CO	3.600	B	SF	2.006	AM
DE	23	095	003	SE	MU	CO	400	B	NO	2.006	AM
DE	23	095	004	SE	CO	CO	15	M	NO	2.006	NO
DE	23	095	005	ES	CO	CO	15	B	NO	2.006	AM
DE	23	095	006	ES	CO	CO	1.000	B	SF	2.006	NO
DE	23	095	007	ES	CO	CO	1.000	B	SF	2.006	AM
TOTAL MUNICIPIO							6.057			14.042	

		ENCUESTA DE INFRAESTRUCTURA Y EQUIPAMIENTOS LOCALES- 2010			
		DIPUTACIÓN PROVINCIAL DE JAÉN			
MUNICIPIO:					
Provincia:		Isla:		Municipio	



CUADRO 16

6. ABASTECIMIENTO DE AGUA

6.1 Traidas de agua.

6.1.11. Características de los depósitos de agua encuestados, ubicados en municipios mayores de 50,000 habitantes

CÓDIGO DE IDENTIFICACIÓN				CARACTERÍSTICAS DE LOS DEPÓSITOS							
Clave	Provincia	Municipio	Nº Orden	Tipo	Titular	Gestión	Capacidad	Estado	Protección	Limpieza	Contador
				Cl	Cl	Cl	m3	Cl	Cl	nº	Cl
TOTAL MUNICIPIO							#Error			#Error	

ENCUESTA DE INFRAESTRUCTURA Y EQUIPAMIENTOS LOCALES- 2010

DIPUTACIÓN PROVINCIAL DE JAÉN

MUNICIPIO: **VILLACARRILLO**

Provincia: **23** **Isla:** **Municipio** **095**



CUADRO 17

6. ABASTECIMIENTO DE AGUA

6.1 Traidas de agua.

6.1.12. Identificación de las instalaciones de tratamiento de potabilización que dan servicio a los núcleos de población del municipio encuestado.

NÚCLEOS DE POBLACIÓN					CÓDIGO DE IDENTIFICACIÓN DE LA INSTALACIÓN			
Provincia	Municipio	Entidad	Núcleo	NOMBRE	Tratamiento de potabilizac.	Provincia	Municipio	Nº de Orden
					CI			
23	095	0001	01	AGRUPACION DE MOGON(NUCLEO)	TP	23	080	001
23	095	0001	01	AGRUPACION DE MOGON(NUCLEO)	TP	23	095	001
23	095	0002	01	ARROTURAS(NUCLEO)	TP	23	095	001
23	095	0003	01	CALERUELA(NUCLEO)	TP	23	080	001
23	095	0003	01	CALERUELA(NUCLEO)	TP	23	095	001
23	095	0005	01	MOGON(NUCLEO)	TP	23	080	001
23	095	0005	01	MOGON(NUCLEO)	TP	23	095	001
23	095	0007	01	VILLACARRILLO(NUCLEO)	TP	23	048	001
23	095	0007	01	VILLACARRILLO(NUCLEO)	TP	23	095	001

		ENCUESTA DE INFRAESTRUCTURA Y EQUIPAMIENTOS LOCALES- 2010						
		DIPUTACIÓN PROVINCIAL DE JAÉN						
		MUNICIPIO:		VILLACARRILLO				
		Provincia:	23	Isla:		Municipio	095	

CUADRO 18

6. ABASTECIMIENTO DE AGUA

6.1 Traidias de agua.

6.1.13. Instalaciones y tratamiento de potabilización del municipio encuestado.

CÓDIGO DE IDENTIFICACIÓN				TIPO DE EQUIPAMIENTO	UBICACIÓN	TIPOS DE TRATAMIENTO						METODO DE DESINFECCION			CONTROL CALIDAD		ESTADO
Clave	Provincia	Municipio	Nº Orden			Solo Desinfección	Categoría A1	Categoría A2	Categoría A3	Desaladora	Otros tipos	METODO DE DESINFECCION			Periodicidad	Organismo	
												CI	CI	CI			
TP	23	095	001	AU	CA	SI	SI	NO	NO	NO	NO	SI	NO	NO	DI	PR	B

ENCUESTA DE INFRAESTRUCTURA Y EQUIPAMIENTOS LOCALES- 2010

DIPUTACIÓN PROVINCIAL DE JAÉN

MUNICIPIO: **VILLACARRILLO**

Provincia: **23** **Isla:** **Municipio** **095**



CUADRO 20

6. ABASTECIMIENTO DE AGUA

6.2. Red de distribución.

6.2.1 Características de la red de distribución.

NÚCLEOS DE POBLACIÓN					CARACTERÍSTICAS DE LA RED DE DISTRIBUCIÓN					
Provincia	Municipio	Entidad	Núcleo	NOMBRE	Tipo de material	Sistema de Transporte	Estado	Titular	Gestión	Longitud
					CI	CI	CI	CI	CI	m
23	095	0001	01	AGRUPACION DE MOGON(NUCLEO)	FC	NO	M	MU	MU	309
23	095	0001	01	AGRUPACION DE MOGON(NUCLEO)	FC	NO	R	MU	MU	107
23	095	0001	01	AGRUPACION DE MOGON(NUCLEO)	FU	NO	B	MU	MU	56
23	095	0001	01	AGRUPACION DE MOGON(NUCLEO)	FU	NO	M	MU	MU	147
23	095	0001	01	AGRUPACION DE MOGON(NUCLEO)	OT	NO	R	MU	MU	37
23	095	0001	01	AGRUPACION DE MOGON(NUCLEO)	PE	NO	B	MU	MU	1.152
23	095	0001	01	AGRUPACION DE MOGON(NUCLEO)	PE	NO	R	MU	MU	114
23	095	0002	01	ARROTURAS(NUCLEO)	FC	NO	M	MU	MU	843
23	095	0002	01	ARROTURAS(NUCLEO)	PE	NO	B	MU	MU	224
23	095	0003	01	CALERUELA(NUCLEO)	FC	NO	R	MU	MU	1.558
23	095	0003	01	CALERUELA(NUCLEO)	PE	NO	B	MU	MU	2.094
23	095	0005	01	MOGON(NUCLEO)	FC	NO	M	MU	MU	993
23	095	0005	01	MOGON(NUCLEO)	PE	NO	B	MU	MU	6.645
23	095	0007	01	VILLACARRILLO(NUCLEO)	FC	NO	B	MU	MU	171
23	095	0007	01	VILLACARRILLO(NUCLEO)	FC	NO	M	MU	MU	12.131
23	095	0007	01	VILLACARRILLO(NUCLEO)	OT	NO	M	MU	MU	267
23	095	0007	01	VILLACARRILLO(NUCLEO)	PC	NO	B	MU	MU	6.189
23	095	0007	01	VILLACARRILLO(NUCLEO)	PE	NO	B	MU	MU	4.573
23	095	0007	01	VILLACARRILLO(NUCLEO)	PE	NO	M	MU	MU	57

		ENCUESTA DE INFRAESTRUCTURA Y EQUIPAMIENTOS LOCALES- 2010						
		DIPUTACIÓN PROVINCIAL DE JAÉN						
		MUNICIPIO:		VILLACARRILLO				
		Provincia:	23	Isla:		Municipio	095	

CUADRO 20

6. ABASTECIMIENTO DE AGUA

6.2. Red de distribución.

6.2.1 Características de la red de distribución.

NÚCLEOS DE POBLACIÓN					CARACTERÍSTICAS DE LA RED DE DISTRIBUCIÓN					
Provin- cia	Muni- cipio	Entidad	Núcleo	NOMBRE	Tipo de material	Sistema de Transporte	Estado	Titular	Gestión	Longitud
					CI	CI	CI	CI	CI	m
TOTAL NÚCLEO										37.667
TOTAL DISEMINADO										0
TOTAL MUNICIPIO										37.667

ENCUESTA DE INFRAESTRUCTURA Y EQUIPAMIENTOS LOCALES- 2010

DIPUTACIÓN PROVINCIAL DE JAÉN

MUNICIPIO: **VILLACARRILLO**

Provincia: **23** **Isla:** **Municipio** **095**



CUADRO 21

6. ABASTECIMIENTO DE AGUA

6.2 Distribución de agua

6.2.2 Características y elementos del servicio de abastecimiento de agua

6.2.2.2. Núcleos de población encuestados. 2.

Núcleo de Población			CARACTERÍSTICAS DEL SERVICIO					ELEMENTOS ACCESORIOS						CISTERNA
			Dotación de agua		Conta- dores	Tasa	Año de instala- ción	Hidrantes		Válvulas		Bocas de riego		
			Disponi- bilidad	Restri- cciones				Sufi- ciencia	Estado	Sufi- ciencia	Estado	Sufi- ciencia	Estado	
0001	01	AGRUPACION DE MOGON(NUCLEO)	IN	RM	SI	SI	1975	NO		SF	B	IN	B	NO
0002	01	ARROTURAS(NUCLEO)	IN	RM	SI	SI	1975	NO		SF	B	IN	B	NO
0003	01	CALERUELA(NUCLEO)	IN	RM	SI	SI	1975	NO		IN	R	IN	R	NO
0005	01	MOGON(NUCLEO)	SF	NO	SI	SI	1968	NO		IN	B	IN	R	NO
0007	01	VILLACARRILLO(NUCLEO)	SF	NO	SI	SI	1968	NO		SF	B	IN	B	NO

ENCUESTA DE INFRAESTRUCTURA Y EQUIPAMIENTOS LOCALES- 2010

DIPUTACIÓN PROVINCIAL DE JAÉN

MUNICIPIO: VILLACARRILLO

Provincia: 23 **Isla:** **Municipio** 095



CUADRO 22

6. ABASTECIMIENTO DE AGUA

6.2 Distribución de agua

6.2.2 Características y elementos del servicio de abastecimiento de agua

6.2.2.2. Núcleos de población encuestados. 3.

Núcleo de Población			CARACTERÍSTICAS DEL SERVICIO							DEFICIT RED DE DISTRIBUCION				
			Viviendas con servicio		Consumo		Deficiencias Presión		Pérdidas	Calidad	Longitud red	Viviendas afectadas red	Población afectada	
			Conectadas	No conect.	Invierno	Verano	Exceso	Defecto					Residente	Estacional
			nº	nº	m3/día	m3/día	nº	nº	%	Cl	m	nº	nº	nº
0001	01	AGRUPACION DE MOGON(NUC	93	15	36	62	0	0	0	B	0	0	0	0
0002	01	ARROTURAS(NUCLEO)	38	0	9	23	0	0	0	M	0	0	0	0
0003	01	CALERUELA(NUCLEO)	110	4	27	92	0	0	0	B	0	0	0	0
0005	01	MOGON(NUCLEO)	624	16	219	320	0	0	25	B	0	0	0	0
0007	01	VILLACARRILLO(NUCLEO)	4.501	151	2.728	3.375	0	600	25	B	0	0	0	0
TOTAL NÚCLEO			5.366	186	3.019	3.872	0	600			0	0	0	0
TOTAL DISEMINADO			0	0	0	0	0	0			0	205	164	565
TOTAL MUNICIPIO			5.366	186	3.019	3.872	0	600			0	205	164	565

		ENCUESTA DE INFRAESTRUCTURA Y EQUIPAMIENTOS LOCALES- 2010					
		DIPUTACIÓN PROVINCIAL DE JAÉN					
MUNICIPIO:		VILLACARRILLO					
Provincia:	23	Isla:		Municipio	095		



CUADRO 23

6. ABASTECIMIENTO DE AGUA

6.3 Abastecimiento autónomo de agua

6.3.1 Núcleos de población encuestados 4

Núcleo de Población			ÁMBITO DEL ABASTECIMIENTO AUTÓNOMO			DÉFICIT DE POTABILIZACIÓN DEL ABASTECIMIENTO AUTÓNOMO			FUENTES NO CONECTADAS A LA RED DE DISTRIBUCION		DOTACION ABASTECIMIENTO AUTÓNOMO
			Viviendas	Población (hab)		Viviendas	Población (hab)		Con tratamiento	Sin tratamiento	Disponibilidad
			nº	Residente	Estacional	nº	Residente	Estacional	nº	CI	CI
0001	01	AGRUPACION DE MOGON(NUCLEO)	0	0	0	0	0	0	0	0	NO
0002	01	ARROTURAS(NUCLEO)	0	0	0	0	0	0	0	0	NO
0003	01	CALERUELA(NUCLEO)	0	0	0	0	0	0	0	0	NO
0005	01	MOGON(NUCLEO)	0	0	0	0	0	0	0	0	NO
0007	01	VILLACARRILLO(NUCLEO)	0	0	0	0	0	0	0	0	NO
TOTAL NÚCLEO			0	0	0	0	0	0	0	0	
TOTAL DISEMINADO			205	164	565	0	0	0	0	0	
TOTAL MUNICIPIO			205	164	565	0	0	0	0	0	

ENCUESTA DE INFRAESTRUCTURA Y EQUIPAMIENTOS LOCALES- 2010

DIPUTACIÓN PROVINCIAL DE JAÉN

MUNICIPIO: **VILLACARRILLO**

Provincia: **23** **Isla:** **Municipio** **095**



CUADRO 24

7. SANEAMIENTO Y DEPURACIÓN.

7.1 Sistema de Saneamiento.

7.1.1 Características de los tramos de red de alcantarillado interior.

NÚCLEOS DE POBLACIÓN					CARACTERÍSTICAS DE LA RED DE ALCANTARILLADO INTERIOR						
Provincia	Municipio	Entidad	Núcleo	NOMBRE	Tipo de material	Sistema de transporte	Estado	Tipo de red	Titular	Gestión	Longitud
					CI	CI	CI	CI	CI	CI	m
23	095	0001	01	AGRUPACION DE MOGON(NUCLEO)	HO	GR	B	RE	MU	MU	905
23	095	0001	01	AGRUPACION DE MOGON(NUCLEO)	HO	GR	R	RE	MU	MU	382
23	095	0002	01	ARROTURAS(NUCLEO)	HO	GR	B	RE	MU	MU	564
23	095	0003	01	CALERUELA(NUCLEO)	HO	GR	B	RE	MU	MU	2.129
23	095	0005	01	MOGON(NUCLEO)	HO	GR	B	RE	MU	MU	3.067
23	095	0005	01	MOGON(NUCLEO)	HO	GR	R	RE	MU	MU	111
23	095	0005	01	MOGON(NUCLEO)	PC	GR	B	RE	MU	MU	115
23	095	0007	01	VILLACARRILLO(NUCLEO)	HO	GR	B	RE	MU	MU	15.887
23	095	0007	01	VILLACARRILLO(NUCLEO)	HO	GR	M	RE	MU	MU	6.668
23	095	0007	01	VILLACARRILLO(NUCLEO)	PC	GR	B	RE	MU	MU	4.605
TOTAL NÚCLEO											34.433
TOTAL DISEMINADO											
TOTAL MUNICIPIO											

ENCUESTA DE INFRAESTRUCTURA Y EQUIPAMIENTOS LOCALES- 2010

DIPUTACIÓN PROVINCIAL DE JAÉN

MUNICIPIO: **VILLACARRILLO**

Provincia: **23** **Isla:** **Municipio** **095**




CUADRO 25

7. SANEAMIENTO Y DEPURACIÓN

7.1 Sistema de saneamiento.

7.1.2 Identificación de los colectores generales que dan servicio a los núcleos de población del municipio encuestado.

NÚCLEO DE POBLACIÓN					CÓDIGO DE IDENTIFICACIÓN			
Provincia	Municipio	Entidad	Núcleo	NOMBRE	Colector	Provincia	Municipio	Nº de Orden
					CI			
23	095	0005	01	MOGON(NUCLEO)	CL	23	095	014
23	095	0005	01	MOGON(NUCLEO)	CL	23	095	015
23	095	0005	01	MOGON(NUCLEO)	CL	23	095	016
23	095	0007	01	VILLACARRILLO(NUCLEO)	CL	23	095	001
23	095	0007	01	VILLACARRILLO(NUCLEO)	CL	23	095	002
23	095	0007	01	VILLACARRILLO(NUCLEO)	CL	23	095	003
23	095	0007	01	VILLACARRILLO(NUCLEO)	CL	23	095	004
23	095	0007	01	VILLACARRILLO(NUCLEO)	CL	23	095	005
23	095	0007	01	VILLACARRILLO(NUCLEO)	CL	23	095	006
23	095	0007	01	VILLACARRILLO(NUCLEO)	CL	23	095	007
23	095	0007	01	VILLACARRILLO(NUCLEO)	CL	23	095	008
23	095	0007	01	VILLACARRILLO(NUCLEO)	CL	23	095	009
23	095	0007	01	VILLACARRILLO(NUCLEO)	CL	23	095	010
23	095	0007	01	VILLACARRILLO(NUCLEO)	CL	23	095	011
23	095	0007	01	VILLACARRILLO(NUCLEO)	CL	23	095	012
23	095	0007	01	VILLACARRILLO(NUCLEO)	CL	23	095	013

		ENCUESTA DE INFRAESTRUCTURA Y EQUIPAMIENTOS LOCALES- 2010				
		DIPUTACIÓN PROVINCIAL DE JAÉN				
		MUNICIPIO:		VILLACARRILLO		
		Provincia:	23	Isla:		Municipio




CUADRO 26

7. SANEAMIENTO Y DEPURACIÓN

7.1 Sistema de saneamiento.

7.1.3 Identificación de los colectores generales en el municipio encuestado.

CÓDIGO DE IDENTIFICACIÓN			
Colector	Provincia	Municipio	Nº de Orden
CI			
CL	23	095	001
CL	23	095	002
CL	23	095	003
CL	23	095	004
CL	23	095	005
CL	23	095	006
CL	23	095	007
CL	23	095	008
CL	23	095	009
CL	23	095	010
CL	23	095	011
CL	23	095	012
CL	23	095	013
CL	23	095	014
CL	23	095	015
CL	23	095	016

	ENCUESTA DE INFRAESTRUCTURA Y EQUIPAMIENTOS LOCALES- 2010				
	DIPUTACIÓN PROVINCIAL DE JAÉN				
	MUNICIPIO:				
	Provincia:		Isla:		Municipio



CUADRO 27

7. SANEAMIENTO Y DEPURACIÓN

7.1 Sistema de saneamiento.

7.1.4 Identificación de los colectores generales encuestados, ubicados en municipios mayores de 50.000 habitantes.

CÓDIGO DE IDENTIFICACIÓN			
Colector	Provincia	Municipio	Nº de Orden
CI			

ENCUESTA DE INFRAESTRUCTURA Y EQUIPAMIENTOS LOCALES- 2010

DIPUTACIÓN PROVINCIAL DE JAÉN

MUNICIPIO:

VILLACARRILLO

Provincia:

23

Isla:

Municipio

095



CUADRO 28

7. SANEAMIENTO Y DEPURACIÓN.

7.1 Sistema de Saneamiento.

7.1.5 Tramos de colectores generales en el municipio encuestado.

CÓDIGO DE IDENTIFICACIÓN				CARACTERÍSTICAS DE LOS COLECTORES GENERALES					
Clave	Provincia	Municipio	Nº	Tipo de material	Sistema de transporte	Estado	Titular	Gestión	Longitud
				CI	CI	CI	CI	CI	m
CL	23	095	001	HO	GR	M	MU	MU	555
CL	23	095	002	HO	GR	M	MU	MU	329
CL	23	095	003	HO	GR	M	MU	MU	130
CL	23	095	003	PC	GR	B	MU	MU	60
CL	23	095	004	HO	GR	B	MU	MU	148
CL	23	095	005	HO	GR	B	MU	MU	124
CL	23	095	005	HO	GR	M	MU	MU	43
CL	23	095	006	HO	GR	B	MU	MU	460
CL	23	095	007	HO	GR	B	MU	MU	373
CL	23	095	008	HO	GR	B	MU	MU	310
CL	23	095	009	HO	GR	B	MU	MU	356
CL	23	095	009	PC	GR	B	MU	MU	89
CL	23	095	010	HO	GR	B	MU	MU	446
CL	23	095	011	HO	GR	M	MU	MU	206
CL	23	095	011	PC	GR	B	MU	MU	167
CL	23	095	012	HO	GR	B	MU	MU	53
CL	23	095	012	HO	GR	M	MU	MU	335
CL	23	095	012	PC	GR	B	MU	MU	103
CL	23	095	013	HO	GR	B	MU	MU	367
CL	23	095	014	HO	GR	B	MU	MU	220
CL	23	095	015	HO	GR	B	MU	MU	732

	ENCUESTA DE INFRAESTRUCTURA Y EQUIPAMIENTOS LOCALES- 2010						
	DIPUTACIÓN PROVINCIAL DE JAÉN						
	MUNICIPIO:		VILLACARRILLO				
	Provincia:	23	Isla:		Municipio	095	

CUADRO 28

7. SANEAMIENTO Y DEPURACIÓN.

7.1 Sistema de Saneamiento.

7.1.5 Tramos de colectores generales en el municipio encuestado.

CÓDIGO DE IDENTIFICACIÓN				CARACTERÍSTICAS DE LOS COLECTORES GENERALES					
Clave	Provincia	Municipio	Nº	Tipo de material	Sistema de transporte	Estado	Titular	Gestión	Longitud
				Cl	Cl	Cl	Cl	Cl	m
CL	23	095	016	HO	GR	B	MU	MU	137
TOTAL MUNICIPIO									5.743

ENCUESTA DE INFRAESTRUCTURA Y EQUIPAMIENTOS LOCALES- 2010

DIPUTACIÓN PROVINCIAL DE JAÉN

MUNICIPIO:

VILLACARRILLO

Provincia:

23

Isla:

Municipio

095



CUADRO 30

7. SANEAMIENTO Y DEPURACIÓN

7.1 Sistema de saneamiento.

7.1.7 Identificación de los EMISARIOS que dan servicio a los núcleos de población del municipio encuestado.

NÚCLEO DE POBLACIÓN						CÓDIGO DE IDENTIFICACIÓN DE LOS EMISARIOS			
						Emisario	Provincia	Municipio	Nº de Orden
Clave	Provincia	Municipio	Entidad	Núcleo	Denominación	CI			
EM	23	095	0001	01	AGRUPACION DE MOGON(NUCLEO)	EM	23	095	011
EM	23	095	0002	01	ARROTURAS(NUCLEO)	EM	23	095	010
EM	23	095	0003	01	CALERUELA(NUCLEO)	EM	23	095	016
EM	23	095	0003	01	CALERUELA(NUCLEO)	EM	23	095	017
EM	23	095	0005	01	MOGON(NUCLEO)	EM	23	095	012
EM	23	095	0005	01	MOGON(NUCLEO)	EM	23	095	013
EM	23	095	0005	01	MOGON(NUCLEO)	EM	23	095	014
EM	23	095	0005	01	MOGON(NUCLEO)	EM	23	095	015
EM	23	095	0007	01	VILLACARRILLO(NUCLEO)	EM	23	095	001
EM	23	095	0007	01	VILLACARRILLO(NUCLEO)	EM	23	095	002
EM	23	095	0007	01	VILLACARRILLO(NUCLEO)	EM	23	095	003
EM	23	095	0007	01	VILLACARRILLO(NUCLEO)	EM	23	095	004
EM	23	095	0007	01	VILLACARRILLO(NUCLEO)	EM	23	095	005
EM	23	095	0007	01	VILLACARRILLO(NUCLEO)	EM	23	095	006
EM	23	095	0007	01	VILLACARRILLO(NUCLEO)	EM	23	095	007
EM	23	095	0007	01	VILLACARRILLO(NUCLEO)	EM	23	095	008
EM	23	095	0007	01	VILLACARRILLO(NUCLEO)	EM	23	095	009

		ENCUESTA DE INFRAESTRUCTURA Y EQUIPAMIENTOS LOCALES- 2010			
		DIPUTACIÓN PROVINCIAL DE JAÉN			
MUNICIPIO:		VILLACARRILLO			
Provincia:	23	Isla:		Municipio	095




CUADRO 31

7. SANEAMIENTO Y DEPURACIÓN

7.1 Sistema de saneamiento.

7.1.8 Identificación de los EMISARIOS en el municipio encuestado.

CÓDIGO DE IDENTIFICACIÓN				PUNTO DE VERTIDO		DISTANCIA
Clave	Provincia	Municipio	Nº	Tipo de vertido	Zona de vertido	
				CI	CI	
EM	23	095	001	AD	ZM	247
EM	23	095	002	AD	ZM	822
EM	23	095	003	AD	ZM	62
EM	23	095	004	AD	ZM	170
EM	23	095	005	AD	ZM	121
EM	23	095	006	AD	ZM	201
EM	23	095	007	AD	ZM	246
EM	23	095	008	AD	ZM	168
EM	23	095	009	AD	ZM	456
EM	23	095	010	AD	ZM	49
EM	23	095	011	AD	ZM	262
EM	23	095	012	AD	ZM	52
EM	23	095	013	AD	ZM	64
EM	23	095	014	OT	ZN	1
EM	23	095	015	OT	ZN	1
EM	23	095	016	AD	ZM	18
EM	23	095	017	AD	ZM	204

	ENCUESTA DE INFRAESTRUCTURA Y EQUIPAMIENTOS LOCALES- 2010					
	DIPUTACIÓN PROVINCIAL DE JAÉN					
	MUNICIPIO:					
	Provincia:		Isla:		Municipio	



CUADRO 32

7. SANEAMIENTO Y DEPURACIÓN

7.1 Sistema de saneamiento.

7.1.9 Identificación de los EMISARIOS, ubicados en municipios mayores de 50.000 habitantes.

CÓDIGO DE IDENTIFICACIÓN				PUNTO DE VERTIDO		DISTANCIA
				Tipo de vertido	Zona de vertido	
Clave	Provincia	Municipio	Nº	CI	CI	

		ENCUESTA DE INFRAESTRUCTURA Y EQUIPAMIENTOS LOCALES- 2010					
		DIPUTACIÓN PROVINCIAL DE JAÉN					
		MUNICIPIO:		VILLACARRILLO			
		Provincia:	23	Isla:		Municipio	095




CUADRO 33

7. SANEAMIENTO Y DEPURACIÓN

7.1 Sistema de saneamiento.

7.1.10 Características de los tramos de emisarios en el municipio encuestado.

CÓDIGO DE IDENTIFICACIÓN				CARACTERÍSTICAS DE LOS TRAMOS DE EMISARIOS			
				Tipo de material	Estado	Longitud del tramo	
						Terrestre	Marítima
Clave	Provincia	Municipio	Nº	CI	CI	m	m
EM	23	095	001	HO	B	249	0
EM	23	095	002	HO	B	886	0
EM	23	095	003	HO	B	260	0
EM	23	095	004	HO	B	407	0
EM	23	095	005	HO	B	244	0
EM	23	095	006	HO	B	258	0
EM	23	095	007	HO	B	287	0
EM	23	095	008	HO	B	291	0
EM	23	095	009	HO	B	882	0
EM	23	095	010	HO	B	59	0
EM	23	095	011	HO	B	408	0
EM	23	095	012	HO	B	97	0
EM	23	095	013	HO	B	242	0
EM	23	095	014	HO	B	322	0
EM	23	095	015	HO	B	44	0
EM	23	095	016	HO	B	317	0
EM	23	095	017	HO	B	336	0
TOTAL MUNICIPIO						5.589	0

	ENCUESTA DE INFRAESTRUCTURA Y EQUIPAMIENTOS LOCALES- 2010				
	DIPUTACIÓN PROVINCIAL DE JAÉN				
	MUNICIPIO:				
	Provincia:		Isla:		Municipio



CUADRO 34

7. SANEAMIENTO Y DEPURACIÓN

7.1 Sistema de saneamiento.

7.1.11 Características de los tramos de emisarios encuestados, ubicados en municipios mayores de 50.000 habitante

CÓDIGO DE IDENTIFICACIÓN				CARACTERÍSTICAS DE LOS TRAMOS DE EMISARIOS			
				Tipo de material	Estado	Longitud del tramo	
						Terrestre	Marítima
Clave	Provincia	Municipio	Nº	CI	CI	m	m
TOTAL MUNICIPIO						#Error	#Error

ENCUESTA DE INFRAESTRUCTURA Y EQUIPAMIENTOS LOCALES- 2010



DIPUTACIÓN PROVINCIAL DE JAÉN

MUNICIPIO: **VILLACARRILLO**

Provincia: **23** **Isla:** **Municipio** **095**




CUADRO 35
7. SANEAMIENTO Y DEPURACIÓN


7.1 Sistema de saneamiento.

7.1.12. Características del servicio de alcantarillado

7.1.12.1. Nucleos de poblacion encuestados. 5

Núcleo de Población			ELEMENTOS ACCESORIOS				CARACTERÍSTICAS DEL SERVICIO			DÉFICIT DE ALCANTARILLADO				CAUDAL m3/año				
			Pozos	Sumideros	Aliviadero		Calidad	Viviendas con servicio		Longitud red	Viviendas afectadas	Población afectada		Desagüe	Tratado	Reutilizado		
					Con acumulac.	Sin Acumulac.		Conect.	No conect.			Residente	Estacional			Urbano	Rústico	Industrial
			CI	CI	CI	CI	CI	nº	nº	m	nº	nº	nº					
0001	01	AGRUPACION DE MOGON(NU	IN	IN	NO	NO	R	108	0	0	0	0	0	29.802	0	0	0	0
0002	01	ARROTURAS(NUCLEO)	IN	IN	NO	NO	R	38	0	0	0	0	0	9.382	0	0	0	0
0003	01	CALERUELA(NUCLEO)	IN	IN	NO	NO	R	114	0	0	0	0	0	36.562	0	0	0	0
0005	01	MOGON(NUCLEO)	IN	IN	NO	NO	R	440	0	1.000	200	400	600	123.290	82.500	0	0	0
0007	01	VILLACARRILLO(NUCLEO)	IN	IN	NO	NO	R	4.652	0	0	0	0	0	144.000	0	0	0	0
TOTAL NÚCLEO								5.352	0	1.000	200	400	600	343.036	82.500	0	0	0
TOTAL DISEMINADO								0	0	0	205	164	565	0	0			
TOTAL MUNICIPIO								5.352	0	1.000	405	564	1.165	343.036	82.500	0	0	0

		ENCUESTA DE INFRAESTRUCTURA Y EQUIPAMIENTOS LOCALES- 2010					
		DIPUTACIÓN PROVINCIAL DE JAÉN					
		MUNICIPIO:		VILLACARRILLO			
		Provincia:	23	Isla:		Municipio	095



DIPUTACIÓN DE JAÉN

CUADRO 36

7. SANEAMIENTO Y DEPURACIÓN

7.2 Depuración.

7.2.1 Identificación de los Sistemas de depuración que dan servicio a los núcleos de población del municipio encuestado.

NÚCLEO DE POBLACIÓN					CÓDIGO DE IDENTIFICACIÓN DEL SISTEMA DE DEPURACIÓN			
Provincia	Municipio	Entidad	Núcleo	Núcleo	EDAR	Provincia	Municipio	Núcleo
23	095	0005	01	MOGON(NUCLEO)	ED	23	095	001



ENCUESTA DE INFRAESTRUCTURA Y EQUIPAMIENTOS LOCALES- 2010					
DIPUTACIÓN PROVINCIAL DE JAÉN					
MUNICIPIO:	VILLACARRILLO				
Provincia:	23	Isla:		Municipio	095



CUADRO 37

7. SANEAMIENTO Y DEPURACIÓN

7.2 Depuración.

7.2.2. Descripción de los Tratamientos de los Sistemas de depuración en el municipio encuestado.

CODIGO DE IDENTIFICACION				DESCRIPCION DEL SISTEMA															
EDAR	Provin-cia	Munici-pio	Número de orden	Tratamiento Primario			Tratamiento Secundario			Tratamientos Avanzados			Procesos Complementarios			Tratamiento de lodos			
				CI	CI	CI	CI	CI	CI	CI	CI	CI	CI	CI	CI	CI	CI	CI	
ED	23	095	001	DC	NO	NO	FA	NO	NO	NO	NO	NO	NO	NO	NO	NO	DA	NO	NO

ENCUESTA DE INFRAESTRUCTURA Y EQUIPAMIENTOS LOCALES- 2010

DIPUTACIÓN PROVINCIAL DE JAÉN

MUNICIPIO: **VILLACARRILLO**


Provincia: **23** **Isla:** **Municipio** **095**



CUADRO 42
8. RECOGIDA Y ELIMINACION DE RESIDUOS URBANOS.

8.1 Recogida de residuos urbanos.

Núcleo de Población			RECOGIDA DE RESIDUOS URBANOS					
			Tipo de recogida	Gestión	Periodicidad	Calidad	Producción	Contenedores
			CI	CI	CI	CI	Tm	nº
0001	01	AGRUPACION DE MOGON(NUCLEO)	PA	CON	OT	AD	9	1
0001	01	AGRUPACION DE MOGON(NUCLEO)	PL	CON	SE	AD	5	1
0001	01	AGRUPACION DE MOGON(NUCLEO)	RN	CON	DI	AD	47	4
0001	01	AGRUPACION DE MOGON(NUCLEO)	VI	CON	OT	AD	18	2
0002	01	ARROTURAS(NUCLEO)	RN	CON	DI	IN	24	3
0003	01	CALERUELA(NUCLEO)	PA	CON	OT	AD	9	2
0003	01	CALERUELA(NUCLEO)	PL	CON	SE	AD	5	2
0003	01	CALERUELA(NUCLEO)	RN	CON	DI	AD	48	14
0003	01	CALERUELA(NUCLEO)	VI	CON	OT	AD	18	1
0005	01	MOGON(NUCLEO)	PA	CON	OT	AD	40	3
0005	01	MOGON(NUCLEO)	PL	CON	SE	AD	22	3
0005	01	MOGON(NUCLEO)	RN	CON	DI	AD	216	56
0005	01	MOGON(NUCLEO)	VI	CON	OT	AD	83	4
0007	01	VILLACARRILLO(NUCLEO)	PA	CON	OT	AD	675	49
0007	01	VILLACARRILLO(NUCLEO)	PI	CON	OT	AD	123	67
0007	01	VILLACARRILLO(NUCLEO)	PL	CON	SE	AD	368	63
0007	01	VILLACARRILLO(NUCLEO)	RN	CON	DI	AD	3.561	252
0007	01	VILLACARRILLO(NUCLEO)	VI	CON	OT	AD	1.412	42

	ENCUESTA DE INFRAESTRUCTURA Y EQUIPAMIENTOS LOCALES- 2010					
	DIPUTACIÓN PROVINCIAL DE JAÉN					
	MUNICIPIO:	VILLACARRILLO				
	Provincia:	23	Isla:		Municipio	095



CUADRO 42
8. RECOGIDA Y ELIMINACION DE RESIDUOS URBANOS.
8.1 Recogida de residuos urbanos.

Núcleo de Población	RECOGIDA DE RESIDUOS URBANOS					
	Tipo de recogida	Gestión	Periodicidad	Calidad	Producción	Contenedores
	Cl	Cl	Cl	Cl	Tm	nº
TOTAL NÚCLEO					6.683	569
TOTAL DISEMINADO					0	0
TOTAL MUNICIPIO					6.683	569



ENCUESTA DE INFRAESTRUCTURA Y EQUIPAMIENTOS LOCALES- 2010

DIPUTACIÓN PROVINCIAL DE JAÉN

MUNICIPIO:

VILLACARRILLO

Provincia:

23

Isla:

Municipio

095



CUADRO 43

8. RECOGIDA Y ELIMINACION DE RESIDUOS URBANOS.

8.2 Núcleos sin recogida de residuos urbanos. Limpieza de calles.

8.2.1 Núcleos de población encuestados.

Núcleo de Población			ÁMBITO SIN SERVICIO			LIMPIEZA DE CALLES	
			Viviendas afectadas nº	Población afectada		Servicio	Plantilla
				Residente	Estacional	Cl	nº
0001	01	AGRUPACION DE MOGON(NUCLEO)	0	0	0	SI	3
0002	01	ARROTURAS(NUCLEO)	0	0	0	SI	2
0003	01	CALERUELA(NUCLEO)	0	0	0	SI	2
0005	01	MOGON(NUCLEO)	0	0	0	SI	7
0007	01	VILLACARRILLO(NUCLEO)	0	0	0	SI	11
TOTAL NÚCLEO			0	0	0		25
TOTAL DISEMINADO			205	164	565		3
TOTAL MUNICIPIO			205	164	565		28

		ENCUESTA DE INFRAESTRUCTURA Y EQUIPAMIENTOS LOCALES- 2010				
		DIPUTACIÓN PROVINCIAL DE JAÉN				
		MUNICIPIO:		VILLACARRILLO		
		Provincia:	23	Isla:		Municipio



CUADRO 44

8. RECOGIDA Y ELIMINACION DE RESIDUOS URBANOS.

8.3 Vertederos. (Instalaciones de eliminación y tratamiento de residuos).

8.3.1 Identificación de los vertederos que dan servicio a los núcleos de población del municipio encuestado.

Núcleo de Población			CÓDIGO DE IDENTIFICACIÓN			
			Vertedero	Provincia	Municipio	Nº de orden
			CI			
0001	01	AGRUPACION DE MOGON(NUCLEO)	VC	23	029	001
0002	01	ARROTURAS(NUCLEO)	VC	23	029	001
0003	01	CALERUELA(NUCLEO)	VC	23	029	001
0005	01	MOGON(NUCLEO)	VC	23	029	001
0007	01	VILLACARRILLO(NUCLEO)	VC	23	029	001
0007	01	VILLACARRILLO(NUCLEO)	VD	23	095	001



ENCUESTA DE INFRAESTRUCTURA Y EQUIPAMIENTOS LOCALES- 2010

DIPUTACIÓN PROVINCIAL DE JAÉN

MUNICIPIO:

VILLACARRILLO

Provincia:

23

Isla:

Municipio

095



CUADRO 45

8. RECOGIDA Y ELIMINACION DE RESIDUOS URBANOS

8.3 Vertederos (Instalaciones de eliminación y tratamiento de residuos)

8.3.2 Características de las Instalaciones.

CODIGO DE IDENTIFICACION				Tipo	Titular	Gestión	PROBLEMAS EXISTENTES										CAPACIDAD			ESTADO	VIDA UTIL	CATEGORIA	ACTIVIDAD	
Tipo	Provincia	Municipio	Nº				OI	Hu	Ca	Ri	Fi	Iv	Fa	Sa	In	Ot	Total		Ampl.					Transformac.
Cl	Cl	Cl	Cl				Cl	Cl	Cl	Cl	Cl	Cl	Cl	Cl	Cl	Cl	Cl	m3	% Ocupa					Cl
VT	23	095	001	OTR	MUD	MUD	NO	NO	NO	NO	NO	SI	NO	NO	NO	NO	62.000	30	NO	0	M	3	VIN	EN
TOTAL MUNICIPIO																	62.000			0				



ENCUESTA DE INFRAESTRUCTURA Y EQUIPAMIENTOS LOCALES- 2010

DIPUTACIÓN PROVINCIAL DE JAÉN

MUNICIPIO: VILLACARRILLO

Provincia: 23 Isla: Municipio 095



**CUADRO 47
9. ALUMBRADO PUBLICO**

NÚCLEO DE POBLACIÓN					AHORRO ENERGÉTICO		CALIDAD	Potencia Instalada	Puntos de luz
Provin- cia	Muni- cipio	Enti- dad	Núcleo	Denominación	Rfi	Rfi	Cl	Kw	nº
23	095	0001	01	AGRUPACION DE MOGON(NUCLEO)	SI	NO	R	10	56
23	095	0002	01	ARROTURAS(NUCLEO)	SI	NO	R	5	28
23	095	0003	01	CALERUELA(NUCLEO)	SI	NO	M	19	111
23	095	0005	01	MOGON(NUCLEO)	SI	NO	R	45	273
23	095	0007	01	VILLACARRILLO(NUCLEO)	SI	NO	R	309	1.635
TOTAL NÚCLEO									2.103
TOTAL DISEMINADO									0
TOTAL MUNICIPIO									2.103

ENCUESTA DE INFRAESTRUCTURA Y EQUIPAMIENTOS LOCALES- 2010

DIPUTACIÓN PROVINCIAL DE JAÉN

MUNICIPIO:

VILLACARRILLO

Provincia:

23

Isla:

Municipio

095



CUADRO 48

10. OTRAS INFORMACIONES MUNICIPALES

NÚCLEO DE POBLACIÓN					RECEPCIÓN TV		TELEFONÍA MOVIL		CORREO	BANDA ANCHA						CAPI	CALIDAD SUMIN. ENERGÍA		ALUMBR.PÚBLICO AMB.SIN SERV.		
Provincia	Municipio	Entidad	Núcleo	Denominación	Antena	Cable	Gsm	Umts		Rd	Xd	Wi	Ca	Rb	St		Electr.	Gas	Viv afec	Long calle	
					CI	CI	CI	CI	CI	CI	CI	CI	CI	CI	CI	CI	nº	m			
23	095	0001	01	AGRUPACION DE MOGON(NUCLEO)	B	C	B	C	NO	SI	SI	NO	NO	NO	SI	NO	B	C	0	0	
23	095	0002	01	ARROTURAS(NUCLEO)	B	C	B	C	NO	SI	SI	NO	NO	NO	SI	NO	B	C	0	0	
23	095	0003	01	CALERUELA(NUCLEO)	B	C	B	C	NO	SI	SI	NO	NO	NO	SI	NO	B	C	0	0	
23	095	0005	01	MOGON(NUCLEO)	B	C	B	C	NO	SI	SI	NO	NO	NO	SI	NO	B	C	0	0	
23	095	0007	01	VILLACARRILLO(NUCLEO)	B	C	B	C	SI	SI	SI	NO	NO	NO	SI	SI	B	C	0	0	
TOTAL NÚCLEO																			0	0	
TOTAL DISEMINADO																				205	0
TOTAL MUNICIPIO																				205	0

ENCUESTA DE INFRAESTRUCTURA Y EQUIPAMIENTOS LOCALES- 2010

DIPUTACIÓN PROVINCIAL DE JAÉN

MUNICIPIO:

VILLACARRILLO

Provincia:

23

Isla:

Municipio

095



CUADRO 48

10. OTRAS INFORMACIONES MUNICIPALES

NÚCLEO DE POBLACIÓN					RECEPCIÓN TV		TELEFONÍA MOVIL		CORREO	BANDA ANCHA						CAPI	CALIDAD SUMIN. ENERGÍA		ALUMBR.PÚBLICO AMB.SIN SERV.	
Provincia	Municipio	Entidad	Núcleo	Denominación	Antena	Cable	Gsm	Umts		Rd	Xd	Wi	Ca	Rb	St		Electr.	Gas	Viv afec	Long calle
					CI	CI	CI	CI	CI	CI	CI	CI	CI	CI	CI	CI	nº	m		

ENCUESTA DE INFRAESTRUCTURA Y EQUIPAMIENTOS LOCALES- 2010

DIPUTACIÓN PROVINCIAL DE JAÉN

MUNICIPIO:

VILLACARRILLO

Provincia:

23

Isla:

Municipio

095



CUADRO 49

11. INSTALACIONES DEPORTIVAS DE USO PÚBLICO

11.1 Características de las Instalaciones.

CÓDIGO DE IDENTIFICACIÓN				NOMBRE DE LA INSTALACIÓN	CARACTERÍSTICAS							
Tipo	Provincia	Municipio	Nº Orden		Tipo	Titular	Gestión	Superficie (m2)			Sin Barreras Arquitectónicas	Estado
					CI	CI	CI	Cubierta	Aire Libre	Solar	CI	
PP	23	095	010	Pista Polideportiva Agrupacion de Mogon	PP	MU	MU	0	2.981	2.981	SI	B
PP	23	095	013	Pista Polideportiva Arroturas	PP	MU	MU	350	400	750	SI	B
PP	23	095	014	Pista Polideportiva CP. La Caleruela	PP	MU	CA	0	1.300	1.300	SI	B
TJ	23	095	002	Campo de Futbol Mogon	TJ	MU	MU	185	10.733	10.918	SI	R
PP	23	095	003	Pista Polideportiva CP. San Vicente Martir	PP	CA	CA	0	950	950	SI	R
PP	23	095	017	Pistas Polideportivas Mogon	PP	MU	MU	0	1.332	1.332	SI	B
TJ	23	095	001	Campo de Futbol Municipal	TJ	MU	MU	420	18.465	18.885	SI	R
PP	23	095	004	Pista Polideportiva IES. Veracruz	PP	CA	CA	0	800	800	SI	B
GI	23	095	005	Gimnasio IES. Veracruz	GI	CA	CA	220	0	220	SI	B
PP	23	095	006	Pista Polideportiva CP. Pintor Cristobal Ruiz	PP	CA	CA	0	800	800	SI	M
PP	23	095	007	Pistas Polideportivas Municipales	PP	MU	MU	200	4.800	5.000	SI	R
PI	23	095	008	Piscina Municipal	PI	MU	MU	500	5.550	6.050	SI	R
PP	23	095	009	Pista Polideportiva IB. Andres Segovia	PP	CA	CA	0	800	800	SI	R
GI	23	095	011	Gimnasio SAFA	GI	PV	PV	250	0	250	SI	B
GI	23	095	012	Gimnasio CP. Ntra. Sra. Mercedes	GI	PV	PV	250	0	250	SI	B
PP	23	095	015	Pista Polideportiva Bro. San Francisco	PP	MU	MU	0	800	800	SI	B
PT	23	095	016	Pabellon Cubierto	PT	MU	MU	2.820	0	2.275	SI	B
TOTAL MUNICIPIO								5.195	49.711	54.361		



ENCUESTA DE INFRAESTRUCTURA Y EQUIPAMIENTOS LOCALES- 2010

DIPUTACIÓN PROVINCIAL DE JAÉN

MUNICIPIO: VILLACARRILLO

Provincia: 23 Isla: Municipio 095



CUADRO 50

12. INSTALACIONES DEPORTIVAS DE USO PÚBLICO

12.2 Tipos de deportes de las Instalaciones.

CÓDIGO DE IDENTIFICACIÓN				NOMBRE DE LA INSTALACIÓN	Tipo de deporte
Clave	Provincia	Municipio	Nº Orden		CI
ID	23	095	010	Pista Polideportiva Agrupacion de Mogon	BC
ID	23	095	010	Pista Polideportiva Agrupacion de Mogon	BM
ID	23	095	010	Pista Polideportiva Agrupacion de Mogon	BV
ID	23	095	010	Pista Polideportiva Agrupacion de Mogon	TE
ID	23	095	013	Pista Polideportiva Arroturas	BC
ID	23	095	013	Pista Polideportiva Arroturas	BM
ID	23	095	013	Pista Polideportiva Arroturas	TE
ID	23	095	014	Pista Polideportiva CP. La Caleruela	BC
ID	23	095	014	Pista Polideportiva CP. La Caleruela	BM
ID	23	095	014	Pista Polideportiva CP. La Caleruela	TE
ID	23	095	002	Campo de Futbol Mogon	FB
ID	23	095	003	Pista Polideportiva CP. San Vicente Martir	BC
ID	23	095	003	Pista Polideportiva CP. San Vicente Martir	BM
ID	23	095	017	Pistas Polideportivas Mogon	BC
ID	23	095	017	Pistas Polideportivas Mogon	BM
ID	23	095	017	Pistas Polideportivas Mogon	BV
ID	23	095	017	Pistas Polideportivas Mogon	TE
ID	23	095	001	Campo de Futbol Municipal	AT
ID	23	095	001	Campo de Futbol Municipal	FB
ID	23	095	004	Pista Polideportiva IES. Veracruz	BC
ID	23	095	004	Pista Polideportiva IES. Veracruz	BM
ID	23	095	005	Gimnasio IES. Veracruz	GI
ID	23	095	005	Gimnasio IES. Veracruz	JU
ID	23	095	006	Pista Polideportiva CP. Pintor Cristobal Ruiz	BC



ENCUESTA DE INFRAESTRUCTURA Y EQUIPAMIENTOS LOCALES- 2010

DIPUTACIÓN PROVINCIAL DE JAÉN

MUNICIPIO: VILLACARRILLO

Provincia: 23 Isla: Municipio 095



CUADRO 50

12. INSTALACIONES DEPORTIVAS DE USO PÚBLICO

12.2 Tipos de deportes de las Instalaciones.

CÓDIGO DE IDENTIFICACIÓN				NOMBRE DE LA INSTALACIÓN	Tipo de deporte
Clave	Provincia	Municipio	Nº Orden		CI
ID	23	095	006	Pista Polideportiva CP. Pintor Cristobal Ruiz	BM
ID	23	095	007	Pistas Polideportivas Municipales	BC
ID	23	095	007	Pistas Polideportivas Municipales	BM
ID	23	095	007	Pistas Polideportivas Municipales	BV
ID	23	095	007	Pistas Polideportivas Municipales	OT
ID	23	095	007	Pistas Polideportivas Municipales	TE
ID	23	095	008	Piscina Municipal	NA
ID	23	095	009	Pista Polideportiva IB. Andres Segovia	BC
ID	23	095	009	Pista Polideportiva IB. Andres Segovia	BM
ID	23	095	011	Gimnasio SAFA	GI
ID	23	095	012	Gimnasio CP. Ntra. Sra. Mercedes	GI
ID	23	095	015	Pista Polideportiva Bro. San Francisco	BC
ID	23	095	015	Pista Polideportiva Bro. San Francisco	BM
ID	23	095	015	Pista Polideportiva Bro. San Francisco	TE
ID	23	095	016	Pabellon Cubierto	BC
ID	23	095	016	Pabellon Cubierto	BM
ID	23	095	016	Pabellon Cubierto	BV
ID	23	095	016	Pabellon Cubierto	OT
ID	23	095	016	Pabellon Cubierto	TE



ENCUESTA DE INFRAESTRUCTURA Y EQUIPAMIENTOS LOCALES- 2010

DIPUTACIÓN PROVINCIAL DE JAÉN

MUNICIPIO: VILLACARRILLO

Provincia: 23 Isla: Municipio 095



CUADRO 51

12. OTRAS INSTALACIONES PÚBLICAS.

12.1 Centros Culturales y de Esparcimiento.

12.1.1 Características de las instalaciones.

CÓDIGO DE IDENTIFICACIÓN			NOMBRE DEL CENTRO	CARACTERÍSTICAS							
Provin-cia	Muni-cipio	Nº Orden		Tipo	Titular	Gestión	Superficie (m2)			Sin Barreras Arquitectonicas	Estado
				CI	CI	CI	Cubierta	Aire Libre	Solar	CI	
23	095	012	Salon de Actos Mogon	CS	MU	MU	330	0	330	SI	B
23	095	010	Hogar del Pensionista IV	HP	MU	MU	104	0	104	SI	R
23	095	009	Hogar del Pensionista III	HP	MU	MU	90	0	90	SI	R
23	095	008	Hogar del Pensionista II	HP	MU	MU	125	0	125	SI	R
23	095	007	Hogar del Pensionista I	HP	MU	MU	180	483	663	SI	B
23	095	011	Hogar del Pensionista V	HP	MU	MU	400	40	300	SI	R
23	095	005	Club de la tercera Edad	CS	MU	MU	540	0	540	SI	B
23	095	003	Teatro-Cine Coliseo España	TC	MU	MU	1.030	0	526	SI	B
23	095	013	Centro de Ocio Juvenil	CS	MU	MU	1.026	0	1.026	SI	B
23	095	002	Casa Municipal de la Juventud	CS	MU	MU	300	0	300	SI	R
23	095	006	Casa Cultura	CC	MU	MU	800	0	600	SI	B
23	095	004	Biblioteca	BI	MU	MU	250	0	250	SI	R
23	095	001	Plaza de Toros	PZ	MU	EP	1.050	2.700	3.750	SI	B
TOTAL MUNICIPIO							6.225	3.223	8.604		



ENCUESTA DE INFRAESTRUCTURA Y EQUIPAMIENTOS LOCALES- 2010

DIPUTACIÓN PROVINCIAL DE JAÉN

MUNICIPIO:

VILLACARRILLO

Provincia:

23

Isla:

Municipio

095




CUADRO 53

12. OTRAS INSTALACIONES PÚBLICAS.

12.2. Parques, jardines y áreas naturales.

CÓDIGO DE IDENTIFICACIÓN				NOMBRE DEL CENTRO	TIPO	TITULAR	GESTIÓN	SUPERFICIE CUBIERTA			PRESTACIONES						Sin Barreras Arquitectónicas	ESTADO
Clave	Provin-cia	Muni-cipio	Nº Orden					CI	CI	CI	Cubierta	Aire Libre	Solar	Ag	Sa	Ee	Cm	Ji
PJ	23	095	001	Parque C/Canal 01	PU	MU	MU	0	5.277	5.277	SI	NO	NO	NO	NO	NO	SI	R
PJ	23	095	002	Parque Arroturas 01	PU	MU	MU	0	564	564	SI	SI	SI	NO	NO	NO	SI	R
PJ	23	095	003	Jardines Arroturas	JA	MU	MU	0	538	538	NO	NO	NO	NO	NO	NO	SI	R
PJ	23	095	004	Parque Padre Luis Merino 01	PU	MU	MU	0	279	279	SI	SI	SI	NO	NO	NO	SI	B
PJ	23	095	005	Paseo de Santo Cristo	PU	MU	MU	144	11.131	11.275	SI	SI	SI	SI	SI	NO	SI	R
PJ	23	095	006	Parque Felix Rodriguez de la Fuente	PU	MU	MU	0	3.060	3.060	SI	NO	SI	NO	SI	NO	SI	R
PJ	23	095	007	Parque C/San Pablo	PU	MU	MU	0	3.940	3.940	SI	NO	SI	NO	NO	NO	SI	M
PJ	23	095	008	Parque de San Francisco	PU	MU	MU	0	4.450	4.450	SI	SI	SI	NO	NO	NO	SI	R
PJ	23	095	009	Plaza de la Constitucion	PU	MU	MU	0	830	830	SI	SI	SI	NO	NO	NO	SI	R
PJ	23	095	010	Plaza Juan XXIII	PU	MU	MU	0	641	641	SI	SI	SI	NO	NO	NO	SI	R
PJ	23	095	011	Plaza 28 de Febrero	PU	MU	MU	0	1.368	1.368	SI	SI	SI	NO	NO	NO	SI	R
PJ	23	095	012	Jardines de San Luis	JA	MU	MU	0	620	620	SI	SI	SI	NO	NO	NO	SI	R
PJ	23	095	013	Jardines C/Baeza	JA	MU	MU	0	615	615	SI	SI	SI	NO	NO	NO	SI	M
PJ	23	095	014	Jardines Plaza de Jaen	JA	MU	MU	0	1.356	1.356	SI	SI	SI	NO	NO	NO	SI	M
PJ	23	095	015	Jardines Plaza de Los Martires	JA	MU	MU	0	400	400	SI	SI	SI	NO	NO	NO	SI	B
PJ	23	095	016	Jardines C/Cadiz 01	JA	MU	MU	0	90	90	SI	SI	SI	NO	NO	NO	SI	B
PJ	23	095	017	Jardines C/Lope de Vega	JA	MU	MU	0	493	493	SI	SI	SI	NO	NO	NO	SI	B
PJ	23	095	018	Plaza de Alfonso IX	PU	MU	MU	0	214	214	SI	SI	SI	NO	NO	NO	SI	B
PJ	23	095	019	Jardines Camino del Palomar	JA	MU	MU	0	1.215	1.215	SI	SI	SI	NO	NO	NO	SI	B
PJ	23	095	020	Jardines C/Cadiz 02	JA	MU	MU	0	138	138	SI	SI	SI	NO	NO	NO	SI	B
PJ	23	095	021	Jardines C/Ctra. de Cordoba 01	JA	MU	MU	0	484	484	SI	SI	SI	NO	NO	NO	SI	B
PJ	23	095	022	Jardines C/Ctra. de Cordoba 02	JA	MU	MU	0	106	106	SI	SI	SI	NO	NO	NO	SI	B



		ENCUESTA DE INFRAESTRUCTURA Y EQUIPAMIENTOS LOCALES- 2010				
MINISTERIO DE POLÍTICA TERRITORIAL		DIPUTACIÓN PROVINCIAL DE JAÉN				
MUNICIPIO:		VILLACARRILLO				
Provincia:	23	Isla:		Municipio	095	

CUADRO 53

12. OTRAS INSTALACIONES PÚBLICAS.

12.2. Parques, jardines y áreas naturales.

CÓDIGO DE IDENTIFICACIÓN				NOMBRE DEL CENTRO	TIPO	TITULAR	GESTIÓN	SUPERFICIE CUBIERTA			PRESTACIONES						Sin Barreras Arquitectónicas	ESTADO
Clave	Provin-cia	Muni-cipio	Nº Orden					Cl	Cl	Cl	Cubierta	Aire Libre	Solar	Ag	Sa	Ee	Cm	Ji
PJ	23	095	023	Jardines C/Ctra. de Cordoba 03	JA	MU	MU	0	116	116	SI	SI	SI	NO	NO	NO	SI	B
PJ	23	095	024	Jardines C/Ctra. de Cordoba 04	JA	MU	MU	0	532	532	SI	SI	SI	NO	NO	NO	SI	B
PJ	23	095	025	Jardines C/Ctra. de Cordoba 05	JA	MU	MU	0	968	968	SI	SI	SI	NO	NO	NO	SI	B
PJ	23	095	026	Jardines C/Ctra. de Cordoba 06	JA	MU	MU	0	2.964	2.964	SI	SI	SI	NO	NO	NO	SI	B
PJ	23	095	027	Jardines C/Ctra. de Cordoba 07	JA	MU	MU	0	225	225	SI	SI	SI	NO	NO	NO	SI	B
PJ	23	095	028	Jardines C/Ctra. de Cordoba 08	JA	MU	MU	0	53	53	SI	SI	SI	NO	NO	NO	SI	B
PJ	23	095	029	Jardines C/Ctra. de Cordoba 09	JA	MU	MU	0	41	41	SI	SI	SI	NO	NO	NO	SI	B
PJ	23	095	030	Jardines C/Jose Poblaciones 01	JA	MU	MU	0	29	29	SI	SI	SI	NO	NO	NO	SI	B
PJ	23	095	031	Jardines C/Jose Poblaciones 02	JA	MU	MU	0	210	210	SI	SI	SI	NO	NO	NO	SI	B
PJ	23	095	032	Jardines C/Jose Poblaciones 03	JA	MU	MU	0	67	67	SI	SI	SI	NO	NO	NO	SI	B
PJ	23	095	033	Jardines C/Jose Poblaciones 04	JA	MU	MU	0	113	113	SI	SI	SI	NO	NO	NO	SI	B
PJ	23	095	034	Plaza de Jaen	JA	MU	MU	0	612	612	SI	SI	SI	NO	NO	NO	SI	B
PJ	23	095	035	Plaza Pozo Don Joaquin	JA	MU	MU	0	108	108	SI	SI	SI	NO	NO	NO	SI	B
PJ	23	095	036	Parque Torre Forta	PU	MU	MU	0	2.798	2.798	SI	SI	SI	NO	NO	NO	SI	B
PJ	23	095	037	Parque C/Canal 02	PU	MU	MU	0	1.222	1.222	SI	SI	SI	NO	NO	NO	SI	R
PJ	23	095	038	Parque Arroturas 02	PU	MU	MU	0	193	193	SI	SI	SI	NO	NO	NO	SI	R
PJ	23	095	039	Parque Padre Luis Merino 02	PU	MU	MU	0	774	774	SI	SI	SI	NO	NO	NO	SI	B
PJ	23	095	040	Parque Padre Luis Merino 03	PU	MU	MU	0	468	468	SI	SI	SI	NO	NO	NO	SI	B
PJ	23	095	041	Jardines Alcalde Diego Marin	JA	MU	MU	0	311	311	SI	SI	SI	NO	NO	NO	NO	B
PJ	23	095	042	Parque Alcalde Diego Marin	PU	MU	MU	0	2.490	2.490	SI	SI	SI	NO	NO	NO	SI	B
PJ	23	095	043	Parque Sierra de las Villas	PU	MU	MU	0	2.600	2.600	SI	SI	SI	NO	NO	NO	SI	B
PJ	23	095	044	Jardines Sierra de las Villas	JA	MU	MU	0	745	745	SI	SI	SI	NO	NO	NO	NO	B

	ENCUESTA DE INFRAESTRUCTURA Y EQUIPAMIENTOS LOCALES- 2010						
	DIPUTACIÓN PROVINCIAL DE JAÉN						
	MUNICIPIO:		VILLACARRILLO				
	Provincia:	23	Isla:		Municipio	095	

CUADRO 54

13. LONJAS, MERCADOS Y RECINTOS FERIALES.

CÓDIGO DE IDENTIFICACIÓN				NÚCLEO DE POBLACIÓN	NOMBRE DEL EQUIPAMIENTO	TIPO	TITULAR	GESTIÓN	SUPERFICIE (m2)			Sin Barreras Arquitectónicas	ESTADO
Clave	Provincia	Municipio	Nº Orden						CI	CI	CI		
LM	23	095	001	VILLACARRILLO(NUCLEO)	Mercado Municipal	ME	MU	MU	1.770	0	923	SI	M
TOTAL MUNICIPIO									1.770	0	923		



GOBIERNO DE ESPAÑA
MINISTERIO DE POLÍTICA TERRITORIAL

ENCUESTA DE INFRAESTRUCTURA Y EQUIPAMIENTOS LOCALES- 2010

DIPUTACIÓN PROVINCIAL DE JAÉN

MUNICIPIO:

VILLACARRILLO

Provincia:

23

Isla:

Municipio

095



CUADRO 55

14. MATADEROS


CÓDIGO DE IDENTIFICACIÓN				NOMBRE DEL MATADERO	CLASE	TITULAR	GESTIÓN	SUPERFICIE (m2)			Sin Barreras Arquitectónicas	ESTADO	CAPACIDAD ANUAL		TUNEL	LINEAS DE SACRIFICIO			
Clave	Provincia	Municipio	Nº Orden					Cubierta	Aire Libre	Solar			Tm	%		%	Bo	Ov	Po
MT	23	095	001	Matadero Municipal	MU	MU	MU	437	233	670	NO	B	350	80	SI	SI	SI	SI	NO
TOTAL MUNICIPIO								437	233	670			350						

	ENCUESTA DE INFRAESTRUCTURA Y EQUIPAMIENTOS LOCALES- 2010				
	DIPUTACIÓN PROVINCIAL DE JAÉN				
	MUNICIPIO:		VILLACARRILLO		
	Provincia:	23	Isla:		Municipio



CUADRO 56
15. CEMENTERIOS


CÓDIGO DE IDENTIFICACIÓN				NÚCLEO DE POBLACIÓN	NOMBRE DEL CEMENTERIO	TITULAR	DISTANCIA AL NÚCLEO	ESTADO DE ACCESO	CAPILLA	DEPÓSITO	AMPLIACIÓN	GRADO DE SATURACIÓN	SUPERFICIE TOTAL	Sin Barreras Arquitectónicas	CREMATORIO
Clave	Provincia	Municipio	Nº Orden			CI	Km	CI	CI	CI	CI	CI	%	m2	CI
CE	23	095	001		Cementerio de Mogon	MU	0,4	B	MO	NO	SI	90	2.180	SI	NO
CE	23	095	002		Cementerio Municipal	MU	0	B	MO	SI	SI	90	22.800	SI	NO
TOTAL MUNICIPIO													24.980		

	ENCUESTA DE INFRAESTRUCTURA Y EQUIPAMIENTOS LOCALES- 2010				
	DIPUTACIÓN PROVINCIAL DE JAÉN				
	MUNICIPIO: _____				
Provincia:		Isla:		Municipio	



CUADRO 57
16. TANATORIOS

CÓDIGO DE IDENTIFICACIÓN				NÚCLEO DE POBLACIÓN	NOMBRE DEL TANATORIO	TITULAR	GESTIÓN	CARACTERÍSTICAS						
Clave	Provincia	Municipio	Nº Orden					Superficie (m2)			Salas	Sin Barreras Arquitectónicas	Estado	
								Cubierta	Aire libre	Solar	nº	CI	CI	
TOTAL MUNICIPIO								#Error	#Error	#Error	#Error			

	ENCUESTA DE INFRAESTRUCTURA Y EQUIPAMIENTOS LOCALES- 2010										
	DIPUTACIÓN PROVINCIAL DE JAÉN										
	MUNICIPIO:		VILLACARRILLO								
	Provincia:	23	Isla:		Municipio	095					



CUADRO 58
17. CENTROS SANITARIOS

CÓDIGO DE IDENTIFICACIÓN				NÚCLEO DE POBLACIÓN	NOMBRE DEL CENTRO	TIPO	TITULAR	GESTIÓN	SUPERFICIE (m2)			UCI	CAMAS	Sin Barreras Arquitectónicas	ESTADO
Clave	Provincia	Municipio	Nº Orden						CI	CI	CI				
SA	23	095	001	VILLACARRILLO(NUCLEO)	Ambulatorio (T-II)	AMB	CAU	SAS	3.120	1.760	4.880	NO	0	SI	B
SA	23	095	002	MOGON(NUCLEO)	Consultorio Medico (T-I) Mogon	CLO	MUN	SAS	149	0	149	NO	0	SI	R
SA	23	095	003	VILLACARRILLO(NUCLEO)	Consultorio Medico 'San Lorenzo'	OTS	MUN	SAS	80	0	80	NO	0	SI	B
SA	23	095	004	CALERUELA(NUCLEO)	Consultorio Medico (La Caleruela)	CLO	MUN	SAS	150	0	150	NO	0	SI	B
TOTAL MUNICIPIO									3.499	1.760	5.259				



ENCUESTA DE INFRAESTRUCTURA Y EQUIPAMIENTOS LOCALES- 2010

DIPUTACIÓN PROVINCIAL DE JAÉN

MUNICIPIO: VILLACARRILLO



Provincia: 23 Isla: Municipio 095



CUADRO 59

18. CENTROS ASISTENCIALES

CÓDIGO DE IDENTIFICACIÓN				NÚCLEO DE POBLACIÓN	NOMBRE DEL CENTRO	TIPO	TITULAR	GESTIÓN	PLAZAS	SUPERFICIE (m2)			Sin Barreras Arquitectónicas	ESTADO
Clave	Provincia	Municipio	Nº Orden							CI	CI	Km		
AS	23	095	001	AGRUPACION DE MOGON(NU	Guarderia Temporera	GI	MU	MU	60	650	483	1.133	SI	B
AS	23	095	002	MOGON(NUCLEO)	Guarderia Municipal (Mogon)	GI	CA	CA	60	512	0	512	SI	R
AS	23	095	003	VILLACARRILLO(NUCLEO)	Residencia de la tercera Edad 'San Loren	RA	MU	MU	90	438	0	438	SI	R
AS	23	095	004	VILLACARRILLO(NUCLEO)	Centro Asistencial 'San Lorenzo'	CA	MU	MU	20	150	0	150	SI	B
AS	23	095	005	VILLACARRILLO(NUCLEO)	Oficina de Iformacion de la Mujer	EX	MU	MU	3	90	0	90	SI	B
AS	23	095	006	VILLACARRILLO(NUCLEO)	Oficina de Iformacion de la Juventud	EX	MU	MU	3	40	0	40	SI	B
AS	23	095	007	VILLACARRILLO(NUCLEO)	Albergue 'La Merced'	AL	MU	MU	120	497	0	165	SI	B
AS	23	095	008	VILLACARRILLO(NUCLEO)	Residencia de Minusvalidos Psicicos 'Do	IN	MU	MU	40	1.699	2.601	4.300	SI	B
AS	23	095	009	VILLACARRILLO(NUCLEO)	Guarderia Municipal Temporera	GI	MU	MU	220	1.731	1.447	2.121	SI	E
AS	23	095	010	CALERUELA(NUCLEO)	Guarderia Municipal (La Caleruela)	GI	MU	MU	20	169	0	169	SI	B
AS	23	095	011	MOGON(NUCLEO)	Centro de Dia Mogon	EX	MU	MU	20	149	0	149	SI	B
TOTAL MUNICIPIO									656	6.125	4.531	9.267		

	ENCUESTA DE INFRAESTRUCTURA Y EQUIPAMIENTOS LOCALES- 2010						
	DIPUTACIÓN PROVINCIAL DE JAÉN						
	MUNICIPIO:		VILLACARRILLO				
	Provincia:	23	Isla:		Municipio	095	

CUADRO 60

19 CENTROS DE ENSEÑANZA

19.1. Características de los Centros.

CÓDIGO DE IDENTIFICACIÓN				NÚCLEO DE POBLACIÓN	NOMBRE DEL CENTRO	Ámbito	Titular	SUPERFICIE (m2)			Sin Barreras Arquitectónicas	ESTADO
Clave	Provincia	Municipio	Nº Orden					Cl	Cl	Cubierta		
EN	23	095	001	AGRUPACION DE MOGON(NU	CP. Camilo Jose Cela	L	CE	360	885	1.245	SI	R
EN	23	095	002	ARROTURAS(NUCLEO)	CP. Nuestra Señora de Aguacebas	L	CE	110	100	210	SI	R
EN	23	095	003	CALERUELA(NUCLEO)	CP. Nuestra Señora del Carmen	L	CE	250	1.580	1.830	SI	B
EN	23	095	011	MOGON(NUCLEO)	CP. La Fresnedilla	L	CE	270	600	870	SI	B
EN	23	095	004	MOGON(NUCLEO)	CP. San Vicente Martir	L	CE	825	6.685	7.510	SI	B
EN	23	095	007	VILLACARRILLO(NUCLEO)	IES. Sierra Las Villas II	C	CE	4.850	7.600	11.025	SI	R
EN	23	095	006	VILLACARRILLO(NUCLEO)	IES. Sierra Las Villas I	C	CE	5.240	10.560	12.500	SI	B
EN	23	095	008	VILLACARRILLO(NUCLEO)	CP. Virgen del Rosario I	L	CE	1.280	4.910	5.550	SI	B
EN	23	095	012	VILLACARRILLO(NUCLEO)	CP. Virgen del Rosario II	L	CE	664	1.728	2.060	SI	B
EN	23	095	005	VILLACARRILLO(NUCLEO)	EE.PP. Sagrada Familia	L	PR	4.410	995	3.200	SI	B
EN	23	095	009	VILLACARRILLO(NUCLEO)	CP. Nuestra Señora de la Merced	L	PR	980	560	1.240	SI	B
EN	23	095	010	VILLACARRILLO(NUCLEO)	CP. Pintor Cristobal Ruiz	L	CE	1.860	3.160	5.020	SI	R
TOTAL MUNICIPIO								21.099	39.363	52.260		



GOBIERNO DE ESPAÑA
MINISTERIO DE POLÍTICA TERRITORIAL

ENCUESTA DE INFRAESTRUCTURA Y EQUIPAMIENTOS LOCALES- 2010

DIPUTACIÓN PROVINCIAL DE JAÉN

MUNICIPIO:

VILLACARRILLO

Provincia:

23

Isla:

Municipio

095




CUADRO 61

19 CENTROS DE ENSEÑANZA

19.2. Niveles de enseñanza de los Centros.

CÓDIGO DE IDENTIFICACIÓN				NÚCLEO DE POBLACIÓN	NOMBRE DEL CENTRO	Nivel	CENTROS NO UNIVERSITARIOS		
Clave	Provincia	Municipio	Nº Orden				Cl	Unidades	Plazas
EN	23	095	001	AGRUPACION DE MOGON(NU	CP. Camilo Jose Cela	INF	1	25	7
EN	23	095	001	AGRUPACION DE MOGON(NU	CP. Camilo Jose Cela	PRI	1	25	8
EN	23	095	002	ARROTURAS(NUCLEO)	CP. Nuestra Señora de Aguacebas	INF	1	25	2
EN	23	095	002	ARROTURAS(NUCLEO)	CP. Nuestra Señora de Aguacebas	PRI	1	25	1
EN	23	095	003	CALERUELA(NUCLEO)	CP. Nuestra Señora del Carmen	ESO	2	50	8
EN	23	095	003	CALERUELA(NUCLEO)	CP. Nuestra Señora del Carmen	INF	1	25	8
EN	23	095	003	CALERUELA(NUCLEO)	CP. Nuestra Señora del Carmen	PRI	1	25	8
EN	23	095	004	MOGON(NUCLEO)	CP. San Vicente Martir	ESO	2	50	25
EN	23	095	004	MOGON(NUCLEO)	CP. San Vicente Martir	ESP	1	10	3
EN	23	095	004	MOGON(NUCLEO)	CP. San Vicente Martir	INF	3	75	23
EN	23	095	004	MOGON(NUCLEO)	CP. San Vicente Martir	PRI	6	150	53
EN	23	095	011	MOGON(NUCLEO)	CP. La Fresnedilla	INF	1	25	1
EN	23	095	011	MOGON(NUCLEO)	CP. La Fresnedilla	PRI	1	25	5
EN	23	095	005	VILLACARRILLO(NUCLEO)	EE.PP. Sagrada Familia	ESO	6	150	103
EN	23	095	005	VILLACARRILLO(NUCLEO)	EE.PP. Sagrada Familia	INF	3	75	59
EN	23	095	005	VILLACARRILLO(NUCLEO)	EE.PP. Sagrada Familia	PRI	6	150	150
EN	23	095	006	VILLACARRILLO(NUCLEO)	IES. Sierra Las Villas I	BAC	6	180	99
EN	23	095	006	VILLACARRILLO(NUCLEO)	IES. Sierra Las Villas I	ESO	7	175	142
EN	23	095	007	VILLACARRILLO(NUCLEO)	IES. Sierra Las Villas II	ESO	10	250	314
EN	23	095	007	VILLACARRILLO(NUCLEO)	IES. Sierra Las Villas II	FP1	4	120	40
EN	23	095	007	VILLACARRILLO(NUCLEO)	IES. Sierra Las Villas II	FP2	4	120	41
EN	23	095	008	VILLACARRILLO(NUCLEO)	CP. Virgen del Rosario I	ESP	1	10	9
EN	23	095	008	VILLACARRILLO(NUCLEO)	CP. Virgen del Rosario I	INF	6	150	132

	ENCUESTA DE INFRAESTRUCTURA Y EQUIPAMIENTOS LOCALES- 2010				
	DIPUTACIÓN PROVINCIAL DE JAÉN				
	MUNICIPIO:	VILLACARRILLO			
	Provincia:	23	Isla:		Municipio



CUADRO 61

19 CENTROS DE ENSEÑANZA

19.2. Niveles de enseñanza de los Centros.

CÓDIGO DE IDENTIFICACIÓN				NÚCLEO DE POBLACIÓN	NOMBRE DEL CENTRO	Nivel	CENTROS NO UNIVERSITARIOS		
Clave	Provincia	Municipio	Nº Orden				Cl	Unidades	Plazas
EN	23	095	008	VILLACARRILLO(NUCLEO)	CP. Virgen del Rosario I	PRI	6	150	118
EN	23	095	009	VILLACARRILLO(NUCLEO)	CP. Nuestra Señora de la Merced	ESO	6	150	122
EN	23	095	009	VILLACARRILLO(NUCLEO)	CP. Nuestra Señora de la Merced	ESP	1	10	8
EN	23	095	009	VILLACARRILLO(NUCLEO)	CP. Nuestra Señora de la Merced	INF	3	75	70
EN	23	095	009	VILLACARRILLO(NUCLEO)	CP. Nuestra Señora de la Merced	PRI	9	225	143
EN	23	095	010	VILLACARRILLO(NUCLEO)	CP. Pintor Cristobal Ruiz	ESP	1	10	8
EN	23	095	010	VILLACARRILLO(NUCLEO)	CP. Pintor Cristobal Ruiz	INF	3	75	36
EN	23	095	010	VILLACARRILLO(NUCLEO)	CP. Pintor Cristobal Ruiz	PRI	7	175	114
EN	23	095	012	VILLACARRILLO(NUCLEO)	CP. Virgen del Rosario II	PRI	6	150	118
TOTAL MUNICIPIO							117	2.935	1.978



ENCUESTA DE INFRAESTRUCTURA Y EQUIPAMIENTOS LOCALES- 2010

DIPUTACIÓN PROVINCIAL DE JAÉN

MUNICIPIO: VILLACARRILLO

Provincia: 23 **Isla:** **Municipio** 095



CUADRO 63

21. CASAS CONSISTORIALES Y OTROS EQUIPAMIENTOS DE USO O TITULARIDAD MUNICIPAL

21.1 Características de los equipamientos.

CÓDIGO DE IDENTIFICACIÓN				NÚCLEO DE POBLACIÓN	NOMBRE DEL EQUIPAMIENTO	TIPO	TITULAR	TENENCIA	SUPERFICIE (m2)			Sin Barreras Arquitectónicas	ESTADO
Clave	Provincia	Municipio	Nº Orden						Cubierta	Aire Libre	Solar		
CC	23	095	014	CALERUELA(NUCLEO)	Edificio Multiple La Caleruela	OT	MU	MU	319	53	372	SI	B
CC	23	095	016	MOGON(NUCLEO)	Edificio Multiple Mogon	OT	MU	MU	1.675	179	801	SI	B
CC	23	095	001	VILLACARRILLO(NUCLEO)	Centro Juvenil	OT	MU	MU	430	0	315	SI	B
CC	23	095	002	VILLACARRILLO(NUCLEO)	Centro Cultural	OT	MU	MU	1.200	25	625	SI	B
CC	23	095	003	VILLACARRILLO(NUCLEO)	San Lorenzo	UA	MU	MU	888	930	1.470	SI	B
CC	23	095	004	VILLACARRILLO(NUCLEO)	Almacen Municipal I	OT	MU	MU	588	880	1.468	SI	B
CC	23	095	005	VILLACARRILLO(NUCLEO)	Casa Consistorial	AY	MU	MU	1.080	17	377	SI	B
CC	23	095	006	VILLACARRILLO(NUCLEO)	Escuela Taller	OT	MU	MU	336	0	112	SI	R
CC	23	095	008	VILLACARRILLO(NUCLEO)	Juzgados	UA	OP	OT	1.500	500	1.000	SI	B
CC	23	095	009	VILLACARRILLO(NUCLEO)	Almacen Municipal II	OT	MU	MU	200	0	200	SI	B
CC	23	095	010	VILLACARRILLO(NUCLEO)	Almacen Municipal III	OT	MU	MU	144	0	144	SI	B
CC	23	095	011	VILLACARRILLO(NUCLEO)	Estacion de Autobuses	OT	OT	OT	984	1.150	2.134	SI	B
CC	23	095	012	VILLACARRILLO(NUCLEO)	Naves Industriales (2)	OT	MU	MU	445	0	445	SI	B
CC	23	095	013	VILLACARRILLO(NUCLEO)	Abrevadero	OT	MU	MU	722	0	722	NO	B
CC	23	095	015	VILLACARRILLO(NUCLEO)	Centro de Servicios Comunitarios	OT	MU	MU	250	0	250	SI	B
TOTAL MUNICIPIO									10.761	3.734	10.435		



ENCUESTA DE INFRAESTRUCTURA Y EQUIPAMIENTOS LOCALES- 2010

DIPUTACIÓN PROVINCIAL DE JAÉN

MUNICIPIO: VILLACARRILLO

Provincia: 23 Isla: Municipio 095




CUADRO 64

21 CASAS CONSISTORIALES Y OTROS EQUIPAMIENTOS DE USO O TITULARIDAD MUNICIPAL

21.2 Superficies de los usos de las Casas Consistoriales y otros equipamientos.

CÓDIGO DE IDENTIFICACIÓN				NÚCLEO DE POBLACIÓN	NOMBRE DEL EQUIPAMIENTO	USO	SUPERFICIE CUBIERTA
Clave	Provincia	Municipio	Nº Orden			CI	m2
CC	23	095	014	CALERUELA(NUCLEO)	Edificio Multiple La Caleruela	AS	169
CC	23	095	014	CALERUELA(NUCLEO)	Edificio Multiple La Caleruela	SA	150
CC	23	095	016	MOGON(NUCLEO)	Edificio Multiple Mogon	OA	431
CC	23	095	016	MOGON(NUCLEO)	Edificio Multiple Mogon	SA	149
CC	23	095	016	MOGON(NUCLEO)	Edificio Multiple Mogon	SO	330
CC	23	095	016	MOGON(NUCLEO)	Edificio Multiple Mogon	AS	661
CC	23	095	016	MOGON(NUCLEO)	Edificio Multiple Mogon	PN	104
CC	23	095	001	VILLACARRILLO(NUCLEO)	Centro Juvenil	SO	300
CC	23	095	001	VILLACARRILLO(NUCLEO)	Centro Juvenil	AS	130
CC	23	095	002	VILLACARRILLO(NUCLEO)	Centro Cultural	BA	250
CC	23	095	002	VILLACARRILLO(NUCLEO)	Centro Cultural	OA	150
CC	23	095	002	VILLACARRILLO(NUCLEO)	Centro Cultural	OT	800
CC	23	095	003	VILLACARRILLO(NUCLEO)	San Lorenzo	SA	80
CC	23	095	003	VILLACARRILLO(NUCLEO)	San Lorenzo	AS	588
CC	23	095	003	VILLACARRILLO(NUCLEO)	San Lorenzo	OA	220
CC	23	095	004	VILLACARRILLO(NUCLEO)	Almacen Municipal I	AA	588
CC	23	095	005	VILLACARRILLO(NUCLEO)	Casa Consistorial	AM	720
CC	23	095	005	VILLACARRILLO(NUCLEO)	Casa Consistorial	OT	360
CC	23	095	006	VILLACARRILLO(NUCLEO)	Escuela Taller	OT	336
CC	23	095	008	VILLACARRILLO(NUCLEO)	Juzgados	OT	1.500
CC	23	095	009	VILLACARRILLO(NUCLEO)	Almacen Municipal II	AA	200
CC	23	095	010	VILLACARRILLO(NUCLEO)	Almacen Municipal III	AA	144
CC	23	095	011	VILLACARRILLO(NUCLEO)	Estacion de Autobuses	OT	984

	ENCUESTA DE INFRAESTRUCTURA Y EQUIPAMIENTOS LOCALES- 2010				
	DIPUTACIÓN PROVINCIAL DE JAÉN				
	MUNICIPIO:		VILLACARRILLO		
	Provincia:	23	Isla:		Municipio




CUADRO 64

21 CASAS CONSISTORIALES Y OTROS EQUIPAMIENTOS DE USO O TITULARIDAD MUNICIPAL

21.2 Superficies de los usos de las Casas Consistoriales y otros equipamientos.

CÓDIGO DE IDENTIFICACIÓN				NÚCLEO DE POBLACIÓN	NOMBRE DEL EQUIPAMIENTO	USO	SUPERFICIE CUBIERTA
Clave	Provincia	Municipio	Nº Orden			CI	m2
CC	23	095	012	VILLACARRILLO(NUCLEO)	Naves Industriales (2)	AA	445
CC	23	095	013	VILLACARRILLO(NUCLEO)	Abrevadero	OT	722
CC	23	095	015	VILLACARRILLO(NUCLEO)	Centro de Servicios Comunitarios	OT	250

	ENCUESTA DE INFRAESTRUCTURA Y EQUIPAMIENTOS LOCALES- 2010				
	DIPUTACIÓN PROVINCIAL DE JAÉN				
	MUNICIPIO:		VILLACARRILLO		
	Provincia:	23	Isla:		Municipio



CUADRO 65

22. EDIFICIOS DE TITULARIDAD PUBLICA SIN USO

CÓDIGO DE IDENTIFICACIÓN				NÚCLEO DE POBLACIÓN	NOMBRE DEL EQUIPAMIENTO	TITUL.	SUPERFICIE (m2)			ESTADO	USO ANTERIOR
Clave	Provincia	Municipio	Nº Orden				CI	Cubierta	Aire Libre		
SU	23	095	018	MOGON(NUCLEO)	Antigua Guarderia Mogon	MU	270	600	870	R	AS
SU	23	095	017	MOGON(NUCLEO)	Antiguo Consultorio Medico Mogon	MU	425	0	425	R	CS
SU	23	095	007	VILLACARRILLO(NUCLEO)	Antiguo H. Pensionista Mogon	MU	104	0	104	M	VI
TOTAL MUNICIPIO							799	600	1.399		

