

# Encuesta de Infraestructura y Equipamientos Locales

**Fase de 2010**

*Cuestionario*

**23**

**093**

**VALDEPE#AS DE JAEN**





**ENCUESTA DE INFRAESTRUCTURA Y EQUIPAMIENTOS LOCALES- 2010**

**DIPUTACIÓN PROVINCIAL DE JAÉN**

**MUNICIPIO: VALDEPEÑAS DE JAEN**

**Provincia: 23 Isla: Municipio 093**



**CUADRO 01**

**1. INFORMACION DEMOGRÁFICA**

**1.1 Población, viviendas y accesibilidad de los núcleos.**

**1.1.1 Núcleos de población encuestados. 1**

ent	núc	Núcleo de población	PADRON 2009	Poblacion estacional máxima	Altitud	Viviendas Familiares	Plazas Hoteleras	Plazas de Turismo Rural	Accesibilidad
0005	01	VALDEPEÑAS DE JAEN(NUCLEO)	4.151	5.400	927	1.816	16	8	NO
<b>TOTAL NÚCLEO</b>			4.151	5.400		1.816	16	8	
<b>TOTAL DISEMINADO</b>			47	70		55	0	35	
<b>TOTAL MUNICIPIO</b>			4.198	5.470		1.871	16	43	

**ENCUESTA DE INFRAESTRUCTURA Y EQUIPAMIENTOS LOCALES- 2010**

DIPUTACIÓN PROVINCIAL DE JAÉN

**MUNICIPIO:** VALDEPE#AS DE JAEN**Provincia:** 23 **Isla:** **Municipio** 093**CUADRO 02****2. PLANEAMIENTO URBANÍSTICO**

FIGURA DE PLANEAMIENTO			Superficie Municipio	Publicación B.O.	Suelo Urbanizado	Suelo Rural	Suelo Rural Preservado
Tipo	Estado Tramitación	Denominación	Hectáreas	Fecha	Hectáreas	Hectáreas	Hectáreas
N.M	AD	MOD.NORMAS SUBSIDIARIAS	18.257,46	13/06/2003	44,55	2.259,71	15.953,20

**ENCUESTA DE INFRAESTRUCTURA Y EQUIPAMIENTOS LOCALES- 2010**

**DIPUTACIÓN PROVINCIAL DE JAÉN**

**MUNICIPIO:** VALDEPEÑAS DE JAEN



**Provincia:** 23      **Isla:**      **Municipio** 093



**CUADRO 03**  
**3. OTROS SERVICIOS DEL MUNICIPIO**

**3.1. Municipios encuestados.**

SEDE WEB MUNICIPAL			ORDENANZAS SOTERRAMIENTO	ENERGÍAS ALTERNATIVAS								Cobertura a Telefonía Móvil	TV Digital por Cable
Información general	Información turística	Gobierno electrónico		Energía eólica	KW eólica	Energía solar	KW solar	Planta Mareomotriz	KW Mareo-motriz	Otras Energías	KW Otras		
CI	CI	CI	CL	CI	Kw	CI	Kw	CI	Kw	CI	Kw	CI	CI
SI	SI	NO	NO	SI	1	NO	0	NO	0	NO	0	SI	NO
<b>TOTAL MUNICIPIO</b>					1		0		0		0		

		<b>ENCUESTA DE INFRAESTRUCTURA Y EQUIPAMIENTOS LOCALES- 2010</b>				
		<b>DIPUTACIÓN PROVINCIAL DE JAÉN</b>				
<b>MUNICIPIO:</b>		<b>VALDEPE#AS DE JAEN</b>				
<b>Provincia:</b>	<b>23</b>	<b>Isla:</b>		<b>Municipio</b>	<b>093</b>	

**CUADRO 12**

**6. ABASTECIMIENTO DE AGUA**

**6.1 Traidadas de agua.**

**6.1.7. Características de los tramos de conducciones en el municipio encuestado.**

CÓDIGO DE IDENTIFICACIÓN				CARACTERÍSTICAS DE LA CONDUCCIÓN				
Clave	Provin- cia	Muni- cipio	Orden	Tipo	Estado	Titular	Gestión	Longitud
				CI	CI	CI	CI	m
CN	23	093	001	FU	B	MU	MU	623
CN	23	093	002	FC	B	MU	MU	618
CN	23	093	003	FC	B	MU	MU	622
CN	23	093	004	PC	B	MU	MU	393
CN	23	093	005	FC	B	MU	MU	142
CN	23	093	006	FC	B	MU	MU	231
CN	23	093	007	PE	B	MU	MU	2.451
CN	23	093	301	FC	B	CO	CO	29.205
CN	23	093	306	FC	B	CO	CO	29.125
CN	23	093	401	FC	B	CO	CO	34.725
CN	23	093	401	FU	B	CO	CO	21.724
CN	23	093	401	HO	B	CO	CO	14.498
<b>TOTAL MUNICIPIO</b>								<b>134.357</b>

**ENCUESTA DE INFRAESTRUCTURA Y EQUIPAMIENTOS LOCALES- 2010**



**DIPUTACIÓN PROVINCIAL DE JAÉN**

**MUNICIPIO:**

**VALDEPE#AS DE JAEN**

**Provincia:**

**23**

**Isla:**

**Municipio**

**093**





**CUADRO 04**

**4. CARRETERAS**

**4.1. Tramos de carretera existentes en el término municipal.**

PROVIN- CIA	CARRE- TERA	MUNI- CIPIO	Nombre de Carretera	CARACTERÍSTICAS DE LOS TRAMOS DE CARRETERA EN EL MUNICIPIO													
				Puntos kilométricos		Titular	Ges-tión	Señaliza- ción	Firme		Ancho	Longitud	Pasos a nivel	Dimen- siona- miento	Características del trazado		
				Inicio	Final				Tipo	Estado					Si	Pe	Fe
				CI	CI	CI	m	m	Km	CI	CI	SI	NO	NO			
23	A-6050	093	De Jaén a Castillo de Locubín	22,4	24,4	CA	CA	A	MB	B	5,0	2,0	0	BD	SI	NO	NO
23	A-6050	093	De Jaén a Castillo de Locubín	29,8	31,1	CA	CA	A	MB	B	5,0	1,3	0	BD	SI	NO	SI
23	A-6050	093	De Jaén a Castillo de Locubín	31,1	38,6	CA	CA	A	MB	B	5,0	7,5	0	BD	SI	NO	NO
23	C-39	093	De JV-2222 a Casas del Embalse (Jaen)	7,6	7,8	OT	OT	N	MB	B	4,0	0,2	0	BD	NO	NO	NO
23	IA-1016	093	FRAILES A L.P.GRANADA	3,4	4,9	CA	CA	N	MB	B	4,0	1,5	0	BD	NO	NO	NO
23	IA-1016	093	FRAILES A L.P.GRANADA	5,3	5,3	CA	CA	N	MB	B	4,0	0,0	0	BD	NO	NO	NO
23	IA-1027	093	C-3221 A ERMITA CHIRC	0,0	3,9	CA	CA	N	MB	R	4,0	3,9	0	RD	SI	NO	NO
23	SC064002	093	NOALEJO A HOYA DEL SA	11,0	11,1	MU	MU	N	MB	R	3,0	0,2	0	MD	SI	NO	SI
23	SC064002	093	NOALEJO A HOYA DEL SA	17,2	22,7	MU	MU	N	MB	R	3,0	5,5	0	MD	SI	NO	SI
<b>TOTAL MUNICIPIO</b>												<b>22,1</b>					

		<b>ENCUESTA DE INFRAESTRUCTURA Y EQUIPAMIENTOS LOCALES- 2010</b>				
		<b>DIPUTACIÓN PROVINCIAL DE JAÉN</b>				
<b>MUNICIPIO:</b>		<b>VALDEPEÑAS DE JAEN</b>				
<b>Provincia:</b>	<b>23</b>	<b>Isla:</b>		<b>Municipio</b>	<b>093</b>	

**CUADRO 05**

**5. INFRAESTRUCTURAS VIARIAS.**

**5.1. Superficie pavimentada y no pavimentada de Travesías, Calles, Plazas y Otros Viarios.**

NÚCLEOS DE POBLACIÓN					CARACTERÍSTICAS				
Provincia	Municipio	Entidad	Núcleo	NOMBRE	Tipo	Estado	Longitud	Superficie	Viviendas sin acceso pavimentado
					Cl	Cl	m	m2	nº
23	093	0005	01	VALDEPEÑAS DE JAEN(NUCLEO)	CA	B	9.946	68.973	0
23	093	0005	01	VALDEPEÑAS DE JAEN(NUCLEO)	CA	M	429	2.329	0
23	093	0005	01	VALDEPEÑAS DE JAEN(NUCLEO)	CA	R	2.002	12.933	0
23	093	0005	01	VALDEPEÑAS DE JAEN(NUCLEO)	OT	B	565	4.890	0
23	093	0005	01	VALDEPEÑAS DE JAEN(NUCLEO)	TR	B	3.142	27.583	0
23	093	0005	01	VALDEPEÑAS DE JAEN(NUCLEO)	TR	M	27	197	0
23	093	0005	01	VALDEPEÑAS DE JAEN(NUCLEO)	TR	R	102	1.395	0

		<b>ENCUESTA DE INFRAESTRUCTURA Y EQUIPAMIENTOS LOCALES- 2010</b>					
		<b>DIPUTACIÓN PROVINCIAL DE JAÉN</b>					
		<b>MUNICIPIO:</b>		<b>VALDEPEÑAS DE JAEN</b>			
		<b>Provincia:</b>	<b>23</b>	<b>Isla:</b>		<b>Municipio</b>	<b>093</b>



**CUADRO 06**

**6. ABASTECIMIENTO DE AGUA**

**6.1. Traidas de agua.**

**6.1.1. Identificación de las captaciones de agua que dan servicio a los núcleos de población del municipio encuestado.**

NÚCLEOS DE POBLACIÓN					CÓDIGO DE IDENTIFICACIÓN DE LA CAPTACIÓN				
Provincia	Municipio	Entidad	Núcleo	NOMBRE	Captación	Provincia	Municipio	Nº de orden	Nombre de la captación
					CI	CI	CI	CI	CI
23	093	0005	01	VALDEPEÑAS DE JAEN(NUCLEO)	CA	23	093	003	Valdepeñas I
23	093	0005	01	VALDEPEÑAS DE JAEN(NUCLEO)	CA	23	093	004	Valdepeñas II
23	093	0005	01	VALDEPEÑAS DE JAEN(NUCLEO)	CA	23	093	005	Valdepeñas III
23	093	0005	01	VALDEPEÑAS DE JAEN(NUCLEO)	CA	23	093	006	Los Cierzos

**ENCUESTA DE INFRAESTRUCTURA Y EQUIPAMIENTOS LOCALES- 2010****DIPUTACIÓN PROVINCIAL DE JAÉN****MUNICIPIO: VALDEPEÑAS DE JAEN****Provincia: 23 Isla: Municipio 093****CUADRO 07****6. ABASTECIMIENTO DE AGUA****6.1. Traídas de agua.****6.1.2. Características de las captaciones en el municipio encuestado.**

CÓDIGO DE IDENTIFICACIÓN				DENOMINACIÓN	CARACTERÍSTICAS DE LA CAPTACIÓN							
Clave	Provincia	Municipio	Nº Orden		Tipo	Titular	Gestión	Sistema	Estado	Uso	Protección	Contador
CA	23	093	001	Embalse del Quiebraj	EB	CO	CO	GR	R	UO	NO	NO
CA	23	093	002	Rio Viboras	MT	CO	CO	GR	R	UO	NO	NO
CA	23	093	003	Valdepeñas I	PO	MU	MU	IF	B	UO	NO	NO
CA	23	093	004	Valdepeñas II	PO	MU	MU	IF	B	UO	NO	NO
CA	23	093	005	Valdepeñas III	PO	MU	MU	IF	B	UO	NO	SI
CA	23	093	006	Los Cierzos	MT	MU	MU	GR	B	UO	NO	NO

	<b>ENCUESTA DE INFRAESTRUCTURA Y EQUIPAMIENTOS LOCALES- 2010</b>					
	<b>DIPUTACIÓN PROVINCIAL DE JAÉN</b>					
	<b>MUNICIPIO:</b>		<b>VALDEPE#AS DE JAEN</b>			
	<b>Provincia:</b>	<b>23</b>	<b>Isla:</b>		<b>Municipio</b>	<b>093</b>



**CUADRO 44**

**8. RECOGIDA Y ELIMINACION DE RESIDUOS URBANOS.**

**8.3 Vertederos. (Instalaciones de eliminación y tratamiento de residuos).**

**8.3.1 Identificación de los vertederos que dan servicio a los núcleos de población del municipio encuestado.**

Núcleo de Población			CÓDIGO DE IDENTIFICACIÓN			
			Vertedero	Provincia	Municipio	Nº de orden
			CI			
0005	01	VALDEPE#AS DE JAEN(NUCLEO)	VC	23	050	001
0005	01	VALDEPE#AS DE JAEN(NUCLEO)	VD	23	093	001



**ENCUESTA DE INFRAESTRUCTURA Y EQUIPAMIENTOS LOCALES- 2010**

**DIPUTACIÓN PROVINCIAL DE JAÉN**

**MUNICIPIO: VALDEPEÑAS DE JAEN**

**Provincia: 23 Isla: Municipio 093**



**CUADRO 50**

**12. INSTALACIONES DEPORTIVAS DE USO PÚBLICO**

**12.2 Tipos de deportes de las Instalaciones.**

CÓDIGO DE IDENTIFICACIÓN				NOMBRE DE LA INSTALACIÓN	Tipo de deporte
Clave	Provincia	Municipio	Nº Orden		CI
ID	23	093	001	Pista Polideportiva CP. Santiago Apostol	BC
ID	23	093	001	Pista Polideportiva CP. Santiago Apostol	BM
ID	23	093	001	Pista Polideportiva CP. Santiago Apostol	BV
ID	23	093	001	Pista Polideportiva CP. Santiago Apostol	FB
ID	23	093	001	Pista Polideportiva CP. Santiago Apostol	TE
ID	23	093	002	Pista Polideportiva IES. Sierra Sur	BC
ID	23	093	002	Pista Polideportiva IES. Sierra Sur	BM
ID	23	093	002	Pista Polideportiva IES. Sierra Sur	BV
ID	23	093	002	Pista Polideportiva IES. Sierra Sur	FB
ID	23	093	003	Campo de Futbol	FB
ID	23	093	004	Pistas Polideportivas CP. San Juan	BC
ID	23	093	004	Pistas Polideportivas CP. San Juan	BM
ID	23	093	004	Pistas Polideportivas CP. San Juan	BV
ID	23	093	004	Pistas Polideportivas CP. San Juan	TE
ID	23	093	005	Piscina Municipal	NA
ID	23	093	006	Pista Polideportiva	BC
ID	23	093	006	Pista Polideportiva	BM
ID	23	093	006	Pista Polideportiva	TE
ID	23	093	007	Pista Polideportiva	BC
ID	23	093	007	Pista Polideportiva	BM
ID	23	093	007	Pista Polideportiva	TE
ID	23	093	008	Vestuarios I	OT
ID	23	093	009	Zonas Comunes (Campo de Futbol)	OT
ID	23	093	010	Vestuarios II	OT



**ENCUESTA DE INFRAESTRUCTURA Y EQUIPAMIENTOS LOCALES- 2010**

**DIPUTACIÓN PROVINCIAL DE JAÉN**

**MUNICIPIO:** VALDEPE#AS DE JAEN

**Provincia:** 23 **Isla:** **Municipio** 093




**CUADRO 50**

**12. INSTALACIONES DEPORTIVAS DE USO PÚBLICO**

**12.2 Tipos de deportes de las Instalaciones.**



CÓDIGO DE IDENTIFICACIÓN				NOMBRE DE LA INSTALACIÓN	Tipo de deporte
Clave	Provincia	Municipio	Nº Orden		CI
ID	23	093	011	Campo de Tiro	TP

	<b>ENCUESTA DE INFRAESTRUCTURA Y EQUIPAMIENTOS LOCALES- 2010</b>				
	<b>DIPUTACIÓN PROVINCIAL DE JAÉN</b>				
	<b>MUNICIPIO:</b>		<b>VALDEPE#AS DE JAEN</b>		
	<b>Provincia:</b>	<b>23</b>	<b>Isla:</b>		<b>Municipio</b>



**CUADRO 57**  
**16. TANATORIOS**

CÓDIGO DE IDENTIFICACIÓN				NÚCLEO DE POBLACIÓN	NOMBRE DEL TANATORIO	TITULAR	GESTIÓN	CARACTERÍSTICAS					
Clave	Provincia	Municipio	Nº Orden					Superficie (m2)			Salas	Sin Barreras Arquitectónicas	Estado
								Cubierta	Aire libre	Solar	nº	CI	CI
TA	23	093	001		Tanatorio Municipal	MU	MU	450	0	450	2	SI	B
<b>TOTAL MUNICIPIO</b>								<b>450</b>	<b>0</b>	<b>450</b>	<b>2</b>		

		<b>ENCUESTA DE INFRAESTRUCTURA Y EQUIPAMIENTOS LOCALES- 2010</b>					
<b>DIPUTACIÓN PROVINCIAL DE JAÉN</b>							
<b>MUNICIPIO:</b>		<b>VALDEPEÑAS DE JAEN</b>					
<b>Provincia:</b>	<b>23</b>	<b>Isla:</b>		<b>Municipio</b>	<b>093</b>		


**CUADRO 63**

**21. CASAS CONSISTORIALES Y OTROS EQUIPAMIENTOS DE USO O TITULARIDAD MUNICIPAL**

**21.1 Características de los equipamientos.**

CÓDIGO DE IDENTIFICACIÓN				NÚCLEO DE POBLACIÓN	NOMBRE DEL EQUIPAMIENTO	TIPO	TITULAR	TENENCIA	SUPERFICIE (m2)			Sin Barreras Arquitectónicas	ESTADO
Clave	Provincia	Municipio	Nº Orden						CI	CI	CI		
CC	23	093	001	VALDEPEÑAS DE JAEN(NUCLEO)	Casa Consistorial	AY	MU	MU	1.140	0	386	SI	B
CC	23	093	002	VALDEPEÑAS DE JAEN(NUCLEO)	Almacen Municipal	OT	MU	MU	220	0	220	SI	M
CC	23	093	003	VALDEPEÑAS DE JAEN(NUCLEO)	Caseta Municipal	OT	MU	MU	138	1.567	1.705	SI	R
CC	23	093	004	VALDEPEÑAS DE JAEN(NUCLEO)	Camara Agraria	UA	MU	MU	426	50	192	SI	R
CC	23	093	005	VALDEPEÑAS DE JAEN(NUCLEO)	Viviendas Municipales I	VM	MU	AL	1.738	0	869	SI	R
CC	23	093	006	VALDEPEÑAS DE JAEN(NUCLEO)	Viviendas Municipales II	VM	MU	AL	1.822	0	911	SI	R
CC	23	093	009	VALDEPEÑAS DE JAEN(NUCLEO)	Viviendas Municipales III	VM	MU	AL	576	0	288	SI	R
CC	23	093	010	VALDEPEÑAS DE JAEN(NUCLEO)	Nave Municipal I	OT	MU	MU	500	0	500	SI	B
CC	23	093	011	VALDEPEÑAS DE JAEN(NUCLEO)	Nave Municipal II	OT	MU	MU	710	0	500	SI	B
CC	23	093	007		Nave Piscifactoria (a ubicar a 2 km del nú	OT	MU	MU	375	0	375	SI	R
CC	23	093	012		Vivero Municipal	OT	MU	MU	200	8.516	8.716	NO	R
<b>TOTAL MUNICIPIO</b>									<b>7.845</b>	<b>10.133</b>	<b>14.662</b>		



		<b>ENCUESTA DE INFRAESTRUCTURA Y EQUIPAMIENTOS LOCALES- 2010</b>					
		<b>DIPUTACIÓN PROVINCIAL DE JAÉN</b>					
<b>MUNICIPIO:</b>		<b>VALDEPEÑAS DE JAEN</b>					
<b>Provincia:</b>	<b>23</b>	<b>Isla:</b>		<b>Municipio</b>	<b>093</b>		



**CUADRO 09**

**6. ABASTECIMIENTO DE AGUA**



**6.1. Traidas de agua.**

**6.1.4. Identificación de las conducciones que dan servicio a los núcleos de población del municipio encuestado.**

NÚCLEOS DE POBLACIÓN					CÓDIGO DE IDENTIFICACIÓN DE LA CONDUCCIÓN			
Provincia	Municipio	Entidad	Núcleo	NOMBRE	Conducción	Provincia	Municipio	Nº de Orden
					CI			
23	093	0005	01	VALDEPEÑAS DE JAEN(NUCLEO)	CN	23	093	001
23	093	0005	01	VALDEPEÑAS DE JAEN(NUCLEO)	CN	23	093	002
23	093	0005	01	VALDEPEÑAS DE JAEN(NUCLEO)	CN	23	093	003
23	093	0005	01	VALDEPEÑAS DE JAEN(NUCLEO)	CN	23	093	004
23	093	0005	01	VALDEPEÑAS DE JAEN(NUCLEO)	CN	23	093	005
23	093	0005	01	VALDEPEÑAS DE JAEN(NUCLEO)	CN	23	093	006
23	093	0005	01	VALDEPEÑAS DE JAEN(NUCLEO)	CN	23	093	007

**ENCUESTA DE INFRAESTRUCTURA Y EQUIPAMIENTOS LOCALES- 2010****DIPUTACIÓN PROVINCIAL DE JAÉN****MUNICIPIO: VALDEPE#AS DE JAEN****Provincia: 23 Isla: Municipio 093****CUADRO 10****6. ABASTECIMIENTO DE AGUA****6.1. Traidas de agua.****6.1.5. Identificación de las conducciones en el municipio encuestado.**

<b>CÓDIGO DE IDENTIFICACIÓN DE LA CONDUCCIÓN</b>			
<b>Conducción</b>	<b>Provincia</b>	<b>Municipio</b>	<b>Nº de Orden</b>
<b>CI</b>			
CN	23	093	001
CN	23	093	002
CN	23	093	003
CN	23	093	004
CN	23	093	005
CN	23	093	006
CN	23	093	007
CN	23	093	301
CN	23	093	306
CN	23	093	401

		<b>ENCUESTA DE INFRAESTRUCTURA Y EQUIPAMIENTOS LOCALES- 2010</b>				
		<b>DIPUTACIÓN PROVINCIAL DE JAÉN</b>				
<b>MUNICIPIO:</b>		<b>VALDEPE#AS DE JAEN</b>				
<b>Provincia:</b>	<b>23</b>	<b>Isla:</b>		<b>Municipio</b>	<b>093</b>	


**CUADRO 12**

**6. ABASTECIMIENTO DE AGUA**

**6.1 Traidadas de agua.**

**6.1.7. Características de los tramos de conducciones en el municipio encuestado.**

CÓDIGO DE IDENTIFICACIÓN				CARACTERÍSTICAS DE LA CONDUCCIÓN				
Clave	Provin- cia	Muni- cipio	Orden	Tipo	Estado	Titular	Gestión	Longitud
				CI	CI	CI	CI	m
CN	23	093	001	FU	B	MU	MU	623
CN	23	093	002	FC	B	MU	MU	618
CN	23	093	003	FC	B	MU	MU	622
CN	23	093	004	PC	B	MU	MU	393
CN	23	093	005	FC	B	MU	MU	142
CN	23	093	006	FC	B	MU	MU	231
CN	23	093	007	PE	B	MU	MU	2.451
CN	23	093	301	FC	B	CO	CO	29.205
CN	23	093	306	FC	B	CO	CO	29.125
CN	23	093	401	FC	B	CO	CO	34.725
CN	23	093	401	FU	B	CO	CO	21.724
CN	23	093	401	HO	B	CO	CO	14.498
<b>TOTAL MUNICIPIO</b>								<b>134.357</b>

	<b>ENCUESTA DE INFRAESTRUCTURA Y EQUIPAMIENTOS LOCALES- 2010</b>				
	<b>DIPUTACIÓN PROVINCIAL DE JAÉN</b>				
	<b>MUNICIPIO:</b>				
	<b>Provincia:</b>		<b>Isla:</b>		<b>Municipio</b>




**CUADRO 13**

**6. ABASTECIMIENTO DE AGUA**

**6.1 Traidas de agua.**

**6.1.8. Características de los tramos de conducciones encuestadas, ubicadas en municipios mayores de 50.000 habitan**

CÓDIGO DE IDENTIFICACIÓN				CARACTERÍSTICAS DE LA CONDUCCIÓN				
Clave	Provincia	Municipio	Orden	Tipo	Estado	Titular	Gestión	Longitud
				Cl	Cl	Cl	Cl	m
<b>TOTAL MUNICIPIO</b>								<b>#Error</b>

		<b>ENCUESTA DE INFRAESTRUCTURA Y EQUIPAMIENTOS LOCALES- 2010</b>					
		<b>DIPUTACIÓN PROVINCIAL DE JAÉN</b>					
		<b>MUNICIPIO:</b>		<b>VALDEPEÑAS DE JAEN</b>			
		<b>Provincia:</b>	<b>23</b>	<b>Isla:</b>		<b>Municipio</b>	<b>093</b>



**CUADRO 14**

**6. ABASTECIMIENTO DE AGUA**

**6.1 Traidadas de agua.**

**6.1.9. Identificación de los depósitos de agua que dan servicio a los núcleos de población del municipio encuestado.**

NÚCLEO DE POBLACIÓN					CÓDIGO DE IDENTIFICACIÓN			
Provin- cia	Muni- cipio	Entidad	Núcleo	NOMBRE	Depósitos	Provincia	Municipio	Nº de Orden
					CI			
23	093	0005	01	VALDEPEÑAS DE JAEN(NUCLEO)	DE	23	093	001
23	093	0005	01	VALDEPEÑAS DE JAEN(NUCLEO)	DE	23	093	002
23	093	0005	01	VALDEPEÑAS DE JAEN(NUCLEO)	DE	23	093	003
23	093	0005	01	VALDEPEÑAS DE JAEN(NUCLEO)	DE	23	093	004
23	093	0005	01	VALDEPEÑAS DE JAEN(NUCLEO)	DE	23	093	005

**ENCUESTA DE INFRAESTRUCTURA Y EQUIPAMIENTOS LOCALES- 2010**

**DIPUTACIÓN PROVINCIAL DE JAÉN**

**MUNICIPIO: VALDEPE#AS DE JAEN**

**Provincia: 23 Isla: Municipio 093**




**CUADRO 15**

**6. ABASTECIMIENTO DE AGUA**

**6.1 Traidas de agua.**

**6.1.10. Características de los depósitos de agua en el municipio encuestado.**

CÓDIGO DE IDENTIFICACIÓN				CARACTERÍSTICAS DE LOS DEPÓSITOS							
Clave	Provin- cia	Muni- cipio	Nº Orden	Tipo	Titular	Gestión	Capacidad	Estado	Protección	Limpieza	Contador
				Cl	Cl	Cl	m3	Cl	Cl	nº	Cl
DE	23	093	001	SE	MU	MU	1.050	B	NO	2.006	NO
DE	23	093	002	SE	MU	MU	360	B	NO	2.006	NO
DE	23	093	003	ES	MU	MU	34	B	NO	2.006	NO
DE	23	093	004	SE	MU	MU	100	B	NO	2.006	NO
DE	23	093	005	ES	MU	MU	25	B	SF	2.006	NO
<b>TOTAL MUNICIPIO</b>							<b>1.569</b>			<b>10.030</b>	

		<b>ENCUESTA DE INFRAESTRUCTURA Y EQUIPAMIENTOS LOCALES- 2010</b>					
		<b>DIPUTACIÓN PROVINCIAL DE JAÉN</b>					
		<b>MUNICIPIO:</b>					
		<b>Provincia:</b>		<b>Isla:</b>		<b>Municipio</b>	





**CUADRO 16**

**6. ABASTECIMIENTO DE AGUA**

**6.1 Traidas de agua.**

**6.1.11. Características de los depósitos de agua encuestados, ubicados en municipios mayores de 50,000 habitantes**

CÓDIGO DE IDENTIFICACIÓN				CARACTERÍSTICAS DE LOS DEPÓSITOS							
Clave	Provincia	Municipio	Nº Orden	Tipo	Titular	Gestión	Capacidad	Estado	Protección	Limpieza	Contador
				Cl	Cl	Cl	m3	Cl	Cl	nº	Cl
<b>TOTAL MUNICIPIO</b>							#Error			#Error	

	<b>ENCUESTA DE INFRAESTRUCTURA Y EQUIPAMIENTOS LOCALES- 2010</b>						
	<b>DIPUTACIÓN PROVINCIAL DE JAÉN</b>						
	<b>MUNICIPIO:</b>		<b>VALDEPE#AS DE JAEN</b>				
	<b>Provincia:</b>	<b>23</b>	<b>Isla:</b>		<b>Municipio</b>	<b>093</b>	


**CUADRO 17**


**6. ABASTECIMIENTO DE AGUA**

**6.1 Traidas de agua.**

**6.1.12. Identificación de las instalaciones de tratamiento de potabilización que dan servicio a los núcleos de población del municipio encuestado.**

NÚCLEOS DE POBLACIÓN					CÓDIGO DE IDENTIFICACIÓN DE LA INSTALACIÓN			
Provin- cia	Muni- cipio	Enti-dad	Nú-cleo	NOMBRE	Tratamiento de potabilizac.	Provincia	Municipio	Nº de Orden
					CI			
23	093	0005	01	VALDEPEYAS DE JAEN(NUCLEO)	TP	23	093	002

		<b>ENCUESTA DE INFRAESTRUCTURA Y EQUIPAMIENTOS LOCALES- 2010</b>					
		<b>DIPUTACIÓN PROVINCIAL DE JAÉN</b>					
		<b>MUNICIPIO:</b>		<b>VALDEPE#AS DE JAEN</b>			
		<b>Provincia:</b>	<b>23</b>	<b>Isla:</b>		<b>Municipio</b>	<b>093</b>



DIPUTACIÓN  
DE JAÉN

**CUADRO 18**

**6. ABASTECIMIENTO DE AGUA**

**6.1 Traidas de agua.**

**6.1.13. Instalaciones y tratamiento de potabilización del municipio encuestado.**

CÓDIGO DE IDENTIFICACIÓN				TIPO DE EQUIPAMIENTO	UBICACIÓN	TIPOS DE TRATAMIENTO						METODO DE DESINFECCION			CONTROL CALIDAD		ESTADO
Clave	Provincia	Municipio	Nº Orden			Solo Desinfección	Categoría A1	Categoría A2	Categoría A3	Desaladora	Otros tipos				Periodicidad	Organismo	
						CI	CI	CI	CI	CI	CI	CI	CI	CI			
TP	23	093	001	AU	CA	SI	SI	NO	NO	NO	SI	SI	NO	NO	DI	OT	B
TP	23	093	002	AU	DE	SI	NO	NO	NO	NO	NO	SI	NO	NO	DI	MU	B





**ENCUESTA DE INFRAESTRUCTURA Y EQUIPAMIENTOS LOCALES- 2010**

**DIPUTACIÓN PROVINCIAL DE JAÉN**

**MUNICIPIO:** VALDEPEÑAS DE JAEN

**Provincia:** 23      **Isla:**      **Municipio** 093



**CUADRO 21**

**6. ABASTECIMIENTO DE AGUA**

**6.2 Distribución de agua**

**6.2.2 Características y elementos del servicio de abastecimiento de agua**

**6.2.2.2. Núcleos de población encuestados. 2.**

Núcleo de Población			CARACTERÍSTICAS DEL SERVICIO					ELEMENTOS ACCESORIOS						CISTERNA
			Dotación de agua		Conta- dores	Tasa	Año de instala- ción	Hidrantes		Válvulas		Bocas de riego		
			Disponi- bilidad	Restri- cciones				Sufi- ciencia	Estado	Sufi- ciencia	Estado	Sufi- ciencia	Estado	
0005	01	VALDEPEÑAS DE JAEN(NUCLEO)	SF	NO	SI	SI	1948	NO		IN	R	IN	R	NO

**ENCUESTA DE INFRAESTRUCTURA Y EQUIPAMIENTOS LOCALES- 2010**

**DIPUTACIÓN PROVINCIAL DE JAÉN**

**MUNICIPIO:** VALDEPEÑAS DE JAEN

**Provincia:** 23      **Isla:**      **Municipio** 093



**CUADRO 22**

**6. ABASTECIMIENTO DE AGUA**

**6.2 Distribución de agua**

**6.2.2 Características y elementos del servicio de abastecimiento de agua**

**6.2.2.2. Núcleos de población encuestados. 3.**

Núcleo de Población	CARACTERÍSTICAS DEL SERVICIO							DEFICIT RED DE DISTRIBUCION				
	Viviendas con servicio		Consumo		Deficiencias Presión		Pérdidas	Calidad	Longitud red	Viviendas afectadas red	Población afectada	
	Conectadas	No conect.	Invierno	Verano	Exceso	Defecto					Residente	Estacional
	nº	nº	m3/día	m3/día	nº	nº	%	Cl	m	nº	nº	nº
0005   01   VALDEPEÑAS DE JAEN(NUCLEO)	1.816	0	898	1.080	0	180	20	R	0	0	0	0
<b>TOTAL NÚCLEO</b>	<b>1.816</b>	<b>0</b>	<b>898</b>	<b>1.080</b>	<b>0</b>	<b>180</b>			<b>0</b>	<b>0</b>	<b>0</b>	<b>0</b>
<b>TOTAL DISEMINADO</b>	0	0	0	0	0	0			0	55	47	70
<b>TOTAL MUNICIPIO</b>	<b>1.816</b>	<b>0</b>	<b>898</b>	<b>1.080</b>	<b>0</b>	<b>180</b>			<b>0</b>	<b>55</b>	<b>47</b>	<b>70</b>

		<b>ENCUESTA DE INFRAESTRUCTURA Y EQUIPAMIENTOS LOCALES- 2010</b>					
		<b>DIPUTACIÓN PROVINCIAL DE JAÉN</b>					
		<b>MUNICIPIO:</b>		<b>VALDEPEÑAS DE JAEN</b>			
		<b>Provincia:</b>	<b>23</b>	<b>Isla:</b>		<b>Municipio</b>	<b>093</b>



**CUADRO 23**

**6. ABASTECIMIENTO DE AGUA**

**6.3 Abastecimiento autónomo de agua**

**6.3.1 Núcleos de población encuestados 4**

Núcleo de Población			ÁMBITO DEL ABASTECIMIENTO AUTÓNOMO			DÉFICIT DE POTABILIZACIÓN DEL ABASTECIMIENTO AUTÓNOMO			FUENTES NO CONECTADAS A LA RED DE DISTRIBUCION		DOTACION ABASTECIMIENTO AUTÓNOMO
			Viviendas	Población (hab)		Viviendas	Población (hab)		Con tratamiento	Sin tratamiento	Disponibilidad
			nº	Residente	Estacional	nº	Residente	Estacional	nº	CI	CI
0005	01	VALDEPEÑAS DE JAEN(NUCLEO)	0	0	0	0	0	0	0	12	NO
<b>TOTAL NÚCLEO</b>			<b>0</b>	<b>0</b>	<b>0</b>	<b>0</b>	<b>0</b>	<b>0</b>	<b>0</b>	<b>12</b>	
<b>TOTAL DISEMINADO</b>			55	47	70	0	0	0	0	0	
<b>TOTAL MUNICIPIO</b>			<b>55</b>	<b>47</b>	<b>70</b>	<b>0</b>	<b>0</b>	<b>0</b>	<b>0</b>	<b>12</b>	

**ENCUESTA DE INFRAESTRUCTURA Y EQUIPAMIENTOS LOCALES- 2010**

**DIPUTACIÓN PROVINCIAL DE JAÉN**

**MUNICIPIO:** VALDEPEÑAS DE JAEN

**Provincia:** 23      **Isla:**      **Municipio** 093




**CUADRO 24**

**7. SANEAMIENTO Y DEPURACIÓN.**

**7.1 Sistema de Saneamiento.**

**7.1.1 Características de los tramos de red de alcantarillado interior.**

NÚCLEOS DE POBLACIÓN					CARACTERÍSTICAS DE LA RED DE ALCANTARILLADO INTERIOR						
Provincia	Municipio	Entidad	Núcleo	NOMBRE	Tipo de material	Sistema de transporte	Estado	Tipo de red	Titular	Gestión	Longitud
					CI	CI	CI	CI	CI	CI	m
23	093	0005	01	VALDEPEÑAS DE JAEN(NUCLEO)	HO	GR	B	RE	MU	MU	5.477
23	093	0005	01	VALDEPEÑAS DE JAEN(NUCLEO)	HO	GR	M	RE	MU	MU	914
23	093	0005	01	VALDEPEÑAS DE JAEN(NUCLEO)	HO	GR	R	RE	MU	MU	3.730
23	093	0005	01	VALDEPEÑAS DE JAEN(NUCLEO)	PC	GR	B	RE	MU	MU	416
<b>TOTAL NÚCLEO</b>											<b>10.537</b>
<b>TOTAL DISEMINADO</b>											
<b>TOTAL MUNICIPIO</b>											

		<b>ENCUESTA DE INFRAESTRUCTURA Y EQUIPAMIENTOS LOCALES- 2010</b>					
		<b>DIPUTACIÓN PROVINCIAL DE JAÉN</b>					
		<b>MUNICIPIO:</b>		<b>VALDEPE#AS DE JAEN</b>			
		<b>Provincia:</b>	<b>23</b>	<b>Isla:</b>		<b>Municipio</b>	<b>093</b>




**CUADRO 25**

**7. SANEAMIENTO Y DEPURACIÓN**

**7.1 Sistema de saneamiento.**

**7.1.2 Identificación de los colectores generales que dan servicio a los núcleos de población del municipio encuestado.**

NÚCLEO DE POBLACIÓN					CÓDIGO DE IDENTIFICACIÓN			
Provincia	Municipio	Entidad	Núcleo	NOMBRE	Colector	Provincia	Municipio	Nº de Orden
					CI			
23	093	0005	01	VALDEPEYAS DE JAEN(NUCLEO)	CL	23	093	001
23	093	0005	01	VALDEPEYAS DE JAEN(NUCLEO)	CL	23	093	002
23	093	0005	01	VALDEPEYAS DE JAEN(NUCLEO)	CL	23	093	003

		<b>ENCUESTA DE INFRAESTRUCTURA Y EQUIPAMIENTOS LOCALES- 2010</b>			
		<b>DIPUTACIÓN PROVINCIAL DE JAÉN</b>			
		<b>MUNICIPIO:</b>	<b>VALDEPE#AS DE JAEN</b>		
		<b>Provincia:</b>	<b>23</b>	<b>Isla:</b>	




**CUADRO 26**


**7. SANEAMIENTO Y DEPURACIÓN**

**7.1 Sistema de saneamiento.**

**7.1.3 Identificación de los colectores generales en el municipio encuestado.**

CÓDIGO DE IDENTIFICACIÓN			
Colector	Provincia	Municipio	Nº de Orden
Cl			
CL	23	093	001
CL	23	093	002
CL	23	093	003

	<b>ENCUESTA DE INFRAESTRUCTURA Y EQUIPAMIENTOS LOCALES- 2010</b>				
	<b>DIPUTACIÓN PROVINCIAL DE JAÉN</b>				
	<b>MUNICIPIO:</b>				
	<b>Provincia:</b>		<b>Isla:</b>		<b>Municipio</b>




**CUADRO 27**

**7. SANEAMIENTO Y DEPURACIÓN**

**7.1 Sistema de saneamiento.**

**7.1.4 Identificación de los colectores generales encuestados, ubicados en municipios mayores de 50.000 habitantes.**

CÓDIGO DE IDENTIFICACIÓN			
Colector	Provincia	Municipio	Nº de Orden
CI			

	<b>ENCUESTA DE INFRAESTRUCTURA Y EQUIPAMIENTOS LOCALES- 2010</b>					
	<b>DIPUTACIÓN PROVINCIAL DE JAÉN</b>					
	<b>MUNICIPIO:</b>		<b>VALDEPE#AS DE JAEN</b>			
	<b>Provincia:</b>	<b>23</b>	<b>Isla:</b>		<b>Municipio</b>	<b>093</b>



**CUADRO 28**

**7. SANEAMIENTO Y DEPURACIÓN.**

**7.1 Sistema de Saneamiento.**

**7.1.5 Tramos de colectores generales en el municipio encuestado.**

CÓDIGO DE IDENTIFICACIÓN				CARACTERÍSTICAS DE LOS COLECTORES GENERALES					
Clave	Provincia	Municipio	Nº	Tipo de material	Sistema de transporte	Estado	Titular	Gestión	Longitud
				Cl	Cl	Cl	Cl	Cl	m
CL	23	093	001	HO	GR	B	MU	MU	449
CL	23	093	002	HO	GR	B	MU	MU	54
CL	23	093	002	PC	GR	B	MU	MU	491
CL	23	093	003	HO	GR	R	MU	MU	40
CL	23	093	003	HO	GR	B	MU	MU	142
CL	23	093	003	PC	GR	B	MU	MU	288
<b>TOTAL MUNICIPIO</b>									<b>1.464</b>



## ENCUESTA DE INFRAESTRUCTURA Y EQUIPAMIENTOS LOCALES- 2010

DIPUTACIÓN PROVINCIAL DE JAÉN

MUNICIPIO:

VALDEPEÑAS DE JAEN

Provincia:

23

Isla:

Municipio

093




## CUADRO 30

## 7. SANEAMIENTO Y DEPURACIÓN

## 7.1 Sistema de saneamiento.

## 7.1.7 Identificación de los EMISARIOS que dan servicio a los núcleos de población del municipio encuestado.

NÚCLEO DE POBLACIÓN						CÓDIGO DE IDENTIFICACIÓN DE LOS EMISARIOS			
Clave	Provincia	Municipio	Entidad	Núcleo	Denominación	Emisario	Provincia	Municipio	Nº de Orden
						CI			
EM	23	093	0005	01	VALDEPEÑAS DE JAEN(NUCLEO)	EM	23	093	001
EM	23	093	0005	01	VALDEPEÑAS DE JAEN(NUCLEO)	EM	23	093	002
EM	23	093	0005	01	VALDEPEÑAS DE JAEN(NUCLEO)	EM	23	093	003
EM	23	093	0005	01	VALDEPEÑAS DE JAEN(NUCLEO)	EM	23	093	004
EM	23	093	0005	01	VALDEPEÑAS DE JAEN(NUCLEO)	EM	23	093	005
EM	23	093	0005	01	VALDEPEÑAS DE JAEN(NUCLEO)	EM	23	093	006
EM	23	093	0005	01	VALDEPEÑAS DE JAEN(NUCLEO)	EM	23	093	007
EM	23	093	0005	01	VALDEPEÑAS DE JAEN(NUCLEO)	EM	23	093	008
EM	23	093	0005	01	VALDEPEÑAS DE JAEN(NUCLEO)	EM	23	093	009

		<b>ENCUESTA DE INFRAESTRUCTURA Y EQUIPAMIENTOS LOCALES- 2010</b>			
		<b>DIPUTACIÓN PROVINCIAL DE JAÉN</b>			
<b>MUNICIPIO:</b>		<b>VALDEPE#AS DE JAEN</b>			
<b>Provincia:</b>	<b>23</b>	<b>Isla:</b>		<b>Municipio</b>	<b>093</b>




**CUADRO 31**

**7. SANEAMIENTO Y DEPURACIÓN**

**7.1 Sistema de saneamiento.**

**7.1.8 Identificación de los EMISARIOS en el municipio encuestado.**

CÓDIGO DE IDENTIFICACIÓN				PUNTO DE VERTIDO		DISTANCIA
Clave	Provincia	Municipio	Nº	Tipo de vertido	Zona de vertido	
				CI	CI	
EM	23	093	001	AD	ZM	70
EM	23	093	002	AD	ZM	139
EM	23	093	003	AD	ZM	34
EM	23	093	004	AD	ZM	60
EM	23	093	005	AD	ZM	36
EM	23	093	006	AD	ZM	50
EM	23	093	007	AD	ZM	59
EM	23	093	008	AD	ZM	117
EM	23	093	009	AD	ZM	25

	<b>ENCUESTA DE INFRAESTRUCTURA Y EQUIPAMIENTOS LOCALES- 2010</b>					
	<b>DIPUTACIÓN PROVINCIAL DE JAÉN</b>					
	<b>MUNICIPIO:</b>					
	<b>Provincia:</b>		<b>Isla:</b>		<b>Municipio</b>	



**CUADRO 32**

**7. SANEAMIENTO Y DEPURACIÓN**

**7.1 Sistema de saneamiento.**

**7.1.9 Identificación de los EMISARIOS, ubicados en municipios mayores de 50.000 habitantes.**

CÓDIGO DE IDENTIFICACIÓN				PUNTO DE VERTIDO		DISTANCIA
				Tipo de vertido	Zona de vertido	
Clave	Provincia	Municipio	Nº	CI	CI	

	<b>ENCUESTA DE INFRAESTRUCTURA Y EQUIPAMIENTOS LOCALES- 2010</b>					
	<b>DIPUTACIÓN PROVINCIAL DE JAÉN</b>					
	<b>MUNICIPIO:</b>		<b>VALDEPE#AS DE JAEN</b>			
	<b>Provincia:</b>	<b>23</b>	<b>Isla:</b>		<b>Municipio</b>	<b>093</b>




**CUADRO 33**

**7. SANEAMIENTO Y DEPURACIÓN**

**7.1 Sistema de saneamiento.**

**7.1.10 Características de los tramos de emisarios en el municipio encuestado.**

CÓDIGO DE IDENTIFICACIÓN				CARACTERÍSTICAS DE LOS TRAMOS DE EMISARIOS			
				Tipo de material	Estado	Longitud del tramo	
						Terrestre	Marítima
Clave	Provincia	Municipio	Nº	CI	CI	m	m
EM	23	093	001	HO	B	210	0
EM	23	093	002	HO	R	172	0
EM	23	093	003	HO	M	43	0
EM	23	093	004	HO	B	133	0
EM	23	093	005	HO	B	53	0
EM	23	093	006	HO	B	96	0
EM	23	093	007	PC	B	510	0
EM	23	093	007	HO	B	300	0
EM	23	093	008	PC	B	153	0
EM	23	093	009	HO	B	96	0
<b>TOTAL MUNICIPIO</b>						<b>1.766</b>	<b>0</b>

	<b>ENCUESTA DE INFRAESTRUCTURA Y EQUIPAMIENTOS LOCALES- 2010</b>				
	<b>DIPUTACIÓN PROVINCIAL DE JAÉN</b>				
	<b>MUNICIPIO:</b>				
	<b>Provincia:</b>		<b>Isla:</b>		<b>Municipio</b>



**CUADRO 34**

**7. SANEAMIENTO Y DEPURACIÓN**

**7.1 Sistema de saneamiento.**

**7.1.11 Características de los tramos de emisarios encuestados, ubicados en municipios mayores de 50.000 habitante**

CÓDIGO DE IDENTIFICACIÓN				CARACTERÍSTICAS DE LOS TRAMOS DE EMISARIOS			
				Tipo de material	Estado	Longitud del tramo	
						Terrestre	Marítima
Clave	Provincia	Municipio	Nº	CI	CI	m	m
<b>TOTAL MUNICIPIO</b>						<b>#Error</b>	<b>#Error</b>

**ENCUESTA DE INFRAESTRUCTURA Y EQUIPAMIENTOS LOCALES- 2010**



**DIPUTACIÓN PROVINCIAL DE JAÉN**

**MUNICIPIO:** VALDEPEÑAS DE JAEN

**Provincia:** 23      **Isla:**      **Municipio** 093



**CUADRO 35**  
**7. SANEAMIENTO Y DEPURACIÓN**

**7.1 Sistema de saneamiento.**

**7.1.12. Características del servicio de alcantarillado**

**7.1.12.1. Nucleos de poblacion encuestados. 5**

Núcleo de Población			ELEMENTOS ACCESORIOS				CARACTERÍSTICAS DEL SERVICIO			DÉFICIT DE ALCANTARILLADO				CAUDAL m3/año				
			Pozos	Sumideros	Aliviadero		Calidad	Viviendas con servicio		Longitud red	Viviendas afectadas	Población afectada		Desagüe	Tratado	Reutilizado		
					Con acumulac.	Sin Acumulac.		Conect.	No conect.			Residente	Estacional			Urbano	Rústico	Industrial
			CI	CI	CI	CI	CI	nº	nº	m	nº	nº	nº					
0005	01	VALDEPEÑAS DE JAEN(NUCL	IN	IN	NO	NO	R	1.816	0	0	0	0	0	544.044	0	0	0	0
<b>TOTAL NÚCLEO</b>								<b>1.816</b>	<b>0</b>	<b>0</b>	<b>0</b>	<b>0</b>	<b>0</b>	<b>544.044</b>	<b>0</b>	<b>0</b>	<b>0</b>	<b>0</b>
<b>TOTAL DISEMINADO</b>								0	0	0	55	47	70	0	0			
<b>TOTAL MUNICIPIO</b>								<b>1.816</b>	<b>0</b>	<b>0</b>	<b>55</b>	<b>47</b>	<b>70</b>	<b>544.044</b>	<b>0</b>	<b>0</b>	<b>0</b>	<b>0</b>














		<b>ENCUESTA DE INFRAESTRUCTURA Y EQUIPAMIENTOS LOCALES- 2010</b>					
		<b>DIPUTACIÓN PROVINCIAL DE JAÉN</b>					
		<b>MUNICIPIO:</b>		<b>VALDEPEÑAS DE JAEN</b>			
		<b>Provincia:</b>	<b>23</b>	<b>Isla:</b>		<b>Municipio</b>	<b>093</b>



**CUADRO 42**

**8. RECOGIDA Y ELIMINACION DE RESIDUOS URBANOS.**

**8.1 Recogida de residuos urbanos.**

Núcleo de Población			RECOGIDA DE RESIDUOS URBANOS					
			Tipo de recogida	Gestión	Periodicidad	Calidad	Producción	Contenedores
			CI	CI	CI	CI	Tm	nº
0005	01	VALDEPEÑAS DE JAEN(NUCLEO)	PA	CON	QU	AD	344	28
0005	01	VALDEPEÑAS DE JAEN(NUCLEO)	PI	CON	OT	AD	63	25
0005	01	VALDEPEÑAS DE JAEN(NUCLEO)	PL	CON	QU	AD	188	19
0005	01	VALDEPEÑAS DE JAEN(NUCLEO)	RN	CON	DI	AD	1.816	82
0005	01	VALDEPEÑAS DE JAEN(NUCLEO)	VI	CON	OT	AD	720	17
<b>TOTAL NÚCLEO</b>							<b>3.131</b>	<b>171</b>
<b>TOTAL DISEMINADO</b>							26	1
<b>TOTAL MUNICIPIO</b>							<b>3.157</b>	<b>172</b>



**ENCUESTA DE INFRAESTRUCTURA Y EQUIPAMIENTOS LOCALES- 2010**

**DIPUTACIÓN PROVINCIAL DE JAÉN**

**MUNICIPIO: VALDEPEÑAS DE JAEN**

**Provincia: 23 Isla: Municipio 093**



**CUADRO 43**

**8. RECOGIDA Y ELIMINACION DE RESIDUOS URBANOS.**

**8.2 Núcleos sin recogida de residuos urbanos. Limpieza de calles.**

**8.2.1 Núcleos de población encuestados.**

Núcleo de Población			ÁMBITO SIN SERVICIO			LIMPIEZA DE CALLES	
			Viviendas afectadas nº	Población afectada		Servicio	Plantilla
				Residente	Estacional	Cl	nº
0005	01	VALDEPEÑAS DE JAEN(NUCLEO)	0	0	0	SI	2
<b>TOTAL NÚCLEO</b>			<b>0</b>	<b>0</b>	<b>0</b>		<b>2</b>
<b>TOTAL DISEMINADO</b>			55	47	70		2
<b>TOTAL MUNICIPIO</b>			55	47	70		4



**ENCUESTA DE INFRAESTRUCTURA Y EQUIPAMIENTOS LOCALES- 2010**

**DIPUTACIÓN PROVINCIAL DE JAÉN**

**MUNICIPIO:** VALDEPEÑAS DE JAEN

**Provincia:** 23 **Isla:** **Municipio** 093



**CUADRO 45**

**8. RECOGIDA Y ELIMINACION DE RESIDUOS URBANOS**

**8.3 Vertederos (Instalaciones de eliminación y tratamiento de residuos)**

**8.3.2 Características de las Instalaciones.**

CODIGO DE IDENTIFICACION				Tipo	Titular	Gestión	PROBLEMAS EXISTENTES										CAPACIDAD			ESTADO	VIDA UTIL	CATEGORIA	ACTIVIDAD	
Tipo	Provincia	Municipio	Nº				OI	Hu	Ca	Ri	Fi	Iv	Fa	Sa	In	Ot	Total		Ampl.					Transformac.
Cl	Cl	Cl	Cl				Cl	Cl	Cl	Cl	Cl	Cl	Cl	Cl	Cl	Cl	Cl	m3	% Ocupa					Cl
VT	23	093	001	VIN	MUD	MUD	SI	SI	SI	NO	SI	SI	NO	NO	NO	SI	24.000	20	SI	0	R	0	VIN	EN
<b>TOTAL MUNICIPIO</b>																<b>24.000</b>			<b>0</b>					



**ENCUESTA DE INFRAESTRUCTURA Y EQUIPAMIENTOS LOCALES- 2010**

**DIPUTACIÓN PROVINCIAL DE JAÉN**

**MUNICIPIO:**

**Provincia:**

**Isla:**

**Municipio**



**CUADRO 46**

**8. RECOGIDA Y ELIMINACION DE RESIDUOS URBANOS**

**8.3 Vertederos (Instalaciones de eliminación y tratamiento de residuos)**

**8.3.3 Características de las Instalaciones encuestadas, ubicadas en municipios mayores de 50.000 habitant**

CODIGO DE IDENTIFICACION				Tipo	Titular	Gestión	PROBLEMAS EXISTENTES								CAPACIDAD			ESTADO	VIDA UTIL	CATEGORIA	ACTIVIDAD		
Tipo	Provincia	Municipio	Nº				OI	Hu	Ca	Ri	Fi	Iv	Fa	Sa	In	Ot	Total					Ampl.	Transformac.
				CI	CI	CI	CI	CI	CI	CI	CI	CI	CI	CI	m3	% Ocupa	CI	Tm/año	CI	nº	nº	nº	
<b>TOTAL MUNICIPIO</b>																#Error			#Error				



**ENCUESTA DE INFRAESTRUCTURA Y EQUIPAMIENTOS LOCALES- 2010**

**DIPUTACIÓN PROVINCIAL DE JAÉN**

**MUNICIPIO: VALDEPEÑAS DE JAEN**

**Provincia: 23 Isla: Municipio 093**



**CUADRO 47  
9. ALUMBRADO PUBLICO**

NÚCLEO DE POBLACIÓN					AHORRO ENERGÉTICO		CALIDAD	Potencia Instalada	Puntos de luz
Provincia	Municipio	Entidad	Núcleo	Denominación	Rfi	Rfi	Cl	Kw	nº
23	093	0005	01	VALDEPEÑAS DE JAEN(NUCLEO)	SI	NO	B	96	627
<b>TOTAL NÚCLEO</b>									<b>627</b>
<b>TOTAL DISEMINADO</b>									<b>0</b>
<b>TOTAL MUNICIPIO</b>									<b>627</b>

## ENCUESTA DE INFRAESTRUCTURA Y EQUIPAMIENTOS LOCALES- 2010

DIPUTACIÓN PROVINCIAL DE JAÉN

MUNICIPIO:

VALDEPEÑAS DE JAEN

Provincia:

23

Isla:

Municipio

093



## CUADRO 48

## 10. OTRAS INFORMACIONES MUNICIPALES

NÚCLEO DE POBLACIÓN					RECEPCIÓN TV		TELEFONÍA MOVIL		CORREO	BANDA ANCHA						CAPI	CALIDAD SUMIN. ENERGÍA		ALUMBR.PÚBLICO AMB.SIN SERV.		
Provincia	Municipio	Entidad	Núcleo	Denominación	Antena	Cable	Gsm	Umts		Rd	Xd	Wi	Ca	Rb	St		Electr.	Gas	Viv afec	Long calle	
					CI	CI	CI	CI	CI	CI	CI	CI	CI	CI	CI	CI	nº	m			
23	093	0005	01	VALDEPEÑAS DE JAEN(NUCLEO)	B	C	R	C	SI	NO	SI	NO	NO	NO	NO	SI	M	C	0	0	
<b>TOTAL NÚCLEO</b>																			<b>0</b>	<b>0</b>	
<b>TOTAL DISEMINADO</b>																				55	600
<b>TOTAL MUNICIPIO</b>																				<b>55</b>	<b>600</b>

## ENCUESTA DE INFRAESTRUCTURA Y EQUIPAMIENTOS LOCALES- 2010

DIPUTACIÓN PROVINCIAL DE JAÉN

MUNICIPIO:

VALDEPE#AS DE JAEN

Provincia:

23

Isla:

Municipio

093



## CUADRO 48

## 10. OTRAS INFORMACIONES MUNICIPALES

NÚCLEO DE POBLACIÓN					RECEPCIÓN TV		TELEFONÍA MOVIL		CORREO	BANDA ANCHA						CAPI	CALIDAD SUMIN. ENERGÍA		ALUMBR.PÚBLICO AMB.SIN SERV.	
Provincia	Municipio	Entidad	Núcleo	Denominación	Antena	Cable	Gsm	Umts		Rd	Xd	Wi	Ca	Rb	St		Electr.	Gas	Viv afec	Long calle
					CI	CI	CI	CI	CI	CI	CI	CI	CI	CI	CI	CI	nº	m		

## ENCUESTA DE INFRAESTRUCTURA Y EQUIPAMIENTOS LOCALES- 2010

DIPUTACIÓN PROVINCIAL DE JAÉN

MUNICIPIO:

VALDEPEÑAS DE JAEN

Provincia:

23

Isla:

Municipio

093



## CUADRO 49

## 11. INSTALACIONES DEPORTIVAS DE USO PÚBLICO

## 11.1 Características de las Instalaciones.

CÓDIGO DE IDENTIFICACIÓN				NOMBRE DE LA INSTALACIÓN	CARACTERÍSTICAS							
Tipo	Provincia	Municipio	Nº Orden		Tipo	Titular	Gestión	Superficie (m2)			Sin Barreras Arquitectónicas	Estado
					CI	CI	CI	Cubierta	Aire Libre	Solar	CI	
PP	23	093	001	Pista Polideportiva CP. Santiago Apostol	PP	CA	CA	0	738	738	SI	R
PP	23	093	002	Pista Polideportiva IES. Sierra Sur	PP	CA	CA	0	968	968	SI	M
TJ	23	093	003	Campo de Futbol	TJ	MU	MU	213	6.402	6.615	SI	B
PP	23	093	004	Pistas Polideportivas CP. San Juan	PP	CA	CA	0	672	672	SI	B
PI	23	093	005	Piscina Municipal	PI	MU	MU	230	7.953	8.183	SI	B
PP	23	093	006	Pista Polideportiva	PP	MU	MU	0	1.058	1.058	SI	B
PP	23	093	007	Pista Polideportiva	PP	MU	MU	0	966	966	SI	B
OT	23	093	008	Vestuarios I	OT	MU	MU	225	0	225	SI	B
OT	23	093	009	Zonas Comunes (Campo de Futbol)	OT	MU	MU	0	5.479	5.479	SI	B
OT	23	093	010	Vestuarios II	OT	MU	MU	157	0	157	SI	B
OT	23	093	011	Campo de Tiro	OT	MU	MU	0	77.477	77.477	SI	B
<b>TOTAL MUNICIPIO</b>								<b>825</b>	<b>101.713</b>	<b>102.538</b>		



<b>ENCUESTA DE INFRAESTRUCTURA Y EQUIPAMIENTOS LOCALES- 2010</b>					
<b>DIPUTACIÓN PROVINCIAL DE JAÉN</b>					
<b>MUNICIPIO:</b>		<b>VALDEPE#AS DE JAEN</b>			
<b>Provincia:</b>	<b>23</b>	<b>Isla:</b>		<b>Municipio</b>	<b>093</b>



**CUADRO 51**

**12. OTRAS INSTALACIONES PÚBLICAS.**

**12.1 Centros Culturales y de Esparcimiento.**

**12.1.1 Características de las instalaciones.**

CÓDIGO DE IDENTIFICACIÓN			NOMBRE DEL CENTRO	CARACTERÍSTICAS							
Provin-cia	Muni-cipio	Nº Orden		Tipo	Titular	Gestión	Superficie (m2)			Sin Barreras Arquitectonicas	Estado
				CI	CI	CI	Cubierta	Aire Libre	Solar	CI	
23	093	004	Auditorio	AU	MU	MU	180	0	180	SI	B
23	093	001	Hogar del Pensionista	HP	MU	MU	370	0	185	SI	R
23	093	002	Casa Cultura y Bilblioteca	CC	MU	MU	810	0	270	SI	B
23	093	003	Cine Iris	TC	PV	OT	200	465	665	SI	R
<b>TOTAL MUNICIPIO</b>							<b>1.560</b>	<b>465</b>	<b>1.300</b>		



**ENCUESTA DE INFRAESTRUCTURA Y EQUIPAMIENTOS LOCALES- 2010**

**DIPUTACIÓN PROVINCIAL DE JAÉN**

**MUNICIPIO: VALDEPEÑAS DE JAEN**

**Provincia: 23 Isla: Municipio 093**



**CUADRO 52**



**12. OTRAS INSTALACIONES PÚBLICAS.**

**12.1 Centros Culturales y de Esparcimiento.**

**12.1.2 Superficie de los Usos de los Centros.**

CÓDIGO DE IDENTIFICACIÓN			NOMBRE DEL CENTRO	USO	SUPERFICIE CUBIERTA
Provin-cia	Muni-cipio	Nº Orden		Cl	m2
23	093	004	Auditorio	AO	180
23	093	003	Cine Iris	CI	200
23	093	002	Casa Cultura y Bilblioteca	OT	810
23	093	001	Hogar del Pensionista	PN	370
<b>TOTAL MUNICIPIO</b>					<b>1.560</b>




	<b>ENCUESTA DE INFRAESTRUCTURA Y EQUIPAMIENTOS LOCALES- 2010</b>						
	<b>DIPUTACIÓN PROVINCIAL DE JAÉN</b>						
	<b>MUNICIPIO:</b>		<b>VALDEPEÑAS DE JAEN</b>				
	<b>Provincia:</b>	<b>23</b>	<b>Isla:</b>		<b>Municipio</b>	<b>093</b>	

**CUADRO 54**

**13. LONJAS, MERCADOS Y RECINTOS FERIALES.**

CÓDIGO DE IDENTIFICACIÓN				NÚCLEO DE POBLACIÓN	NOMBRE DEL EQUIPAMIENTO	TIPO	TITULAR	GESTIÓN	SUPERFICIE (m2)			Sin Barreras Arquitectónicas	ESTADO
Clave	Provincia	Municipio	Nº Orden						CI	CI	CI		
LM	23	093	001	VALDEPEÑAS DE JAEN(NUCL	Mercado Municipal	ME	MU	MU	165	0	165	SI	R
LM	23	093	002	VALDEPEÑAS DE JAEN(NUCL	Ferial Parque	FE	MU	MU	30	3.789	3.819	SI	R
<b>TOTAL MUNICIPIO</b>									<b>195</b>	<b>3.789</b>	<b>3.984</b>		




	<b>ENCUESTA DE INFRAESTRUCTURA Y EQUIPAMIENTOS LOCALES- 2010</b>					
	<b>DIPUTACIÓN PROVINCIAL DE JAÉN</b>					
	<b>MUNICIPIO:</b>		<b>VALDEPE#AS DE JAEN</b>			
	<b>Provincia:</b>	<b>23</b>	<b>Isla:</b>		<b>Municipio</b>	<b>093</b>



**CUADRO 56**  
**15. CEMENTERIOS**

CÓDIGO DE IDENTIFICACIÓN				NÚCLEO DE POBLACIÓN	NOMBRE DEL CEMENTERIO	TITULAR	DISTANCIA AL NÚCLEO	ESTADO DE ACCESO	CAPILLA	DEPÓSITO	AMPLIACIÓN	GRADO DE SATURACIÓN	SUPERFICIE TOTAL	Sin Barreras Arquitectónicas	CREMATORIO
Clave	Provincia	Municipio	Nº Orden			CI	Km	CI	CI	CI	CI	CI	%	m2	CI
CE	23	093	001		Cementerio Municipal	MU	1,1	B	MO	NO	SI	90	9.722	SI	NO
<b>TOTAL MUNICIPIO</b>													<b>9.722</b>		

	<b>ENCUESTA DE INFRAESTRUCTURA Y EQUIPAMIENTOS LOCALES- 2010</b>										
	<b>DIPUTACIÓN PROVINCIAL DE JAÉN</b>										
	<b>MUNICIPIO:</b>		<b>VALDEPEÑAS DE JAEN</b>								
	<b>Provincia:</b>	<b>23</b>	<b>Isla:</b>		<b>Municipio</b>	<b>093</b>					



**CUADRO 58**  
**17. CENTROS SANITARIOS**

CÓDIGO DE IDENTIFICACIÓN				NÚCLEO DE POBLACIÓN	NOMBRE DEL CENTRO	TIPO	TITULAR	GESTIÓN	SUPERFICIE (m2)			UCI	CAMAS	Sin Barreras Arquitectónicas	ESTADO
Clave	Provincia	Municipio	Nº Orden						CI	CI	CI				
SA	23	093	001	VALDEPEÑAS DE JAEN(NUCLEO	Consultorio Medico (T-I)	CLO	MUN	SAS	390	0	195	NO	0	SI	B
<b>TOTAL MUNICIPIO</b>									<b>390</b>	<b>0</b>	<b>195</b>				



**ENCUESTA DE INFRAESTRUCTURA Y EQUIPAMIENTOS LOCALES- 2010**

**DIPUTACIÓN PROVINCIAL DE JAÉN**


**MUNICIPIO:** VALDEPEÑAS DE JAEN

**Provincia:** 23 **Isla:** **Municipio** 093



**CUADRO 59**  
**18. CENTROS ASISTENCIALES**

CÓDIGO DE IDENTIFICACIÓN				NÚCLEO DE POBLACIÓN	NOMBRE DEL CENTRO	TIPO	TITULAR	GESTIÓN	PLAZAS	SUPERFICIE (m2)			Sin Barreras Arquitectónicas	ESTADO
Clave	Provincia	Municipio	Nº Orden							CI	CI	Km		
AS	23	093	001	VALDEPEÑAS DE JAEN(NUCL	Guradería Temporera Los Jilgueros	GI	MU	MU	130	694	1.791	2.485	SI	R
AS	23	093	002	VALDEPEÑAS DE JAEN(NUCL	Albergue Municipal	AL	MU	MU	160	558	0	279	SI	R
AS	23	093	003	VALDEPEÑAS DE JAEN(NUCL	Centro de Dia Ancianos	EX	MU	MU	93	1.132	45	440	SI	E
<b>TOTAL MUNICIPIO</b>														
									<b>383</b>	<b>2.384</b>	<b>1.836</b>	<b>3.204</b>		

	<b>ENCUESTA DE INFRAESTRUCTURA Y EQUIPAMIENTOS LOCALES- 2010</b>					
	<b>DIPUTACIÓN PROVINCIAL DE JAÉN</b>					
	<b>MUNICIPIO:</b>	<b>VALDEPEÑAS DE JAEN</b>				
	<b>Provincia:</b>	<b>23</b>	<b>Isla:</b>		<b>Municipio</b>	<b>093</b>



**CUADRO 60**

**19 CENTROS DE ENSEÑANZA**

**19.1. Características de los Centros.**

CÓDIGO DE IDENTIFICACIÓN				NÚCLEO DE POBLACIÓN	NOMBRE DEL CENTRO	Ámbito	Titular	SUPERFICIE (m2)			Sin Barreras Arquitectónicas	ESTADO
Clave	Provincia	Municipio	Nº Orden					Cubierta	Aire libre	Solar		
EN	23	093	004	VALDEPEÑAS DE JAEN(NUCL	Centro de Educacion de Adultos	L	CE	300	0	100	SI	B
EN	23	093	001	VALDEPEÑAS DE JAEN(NUCL	IES. Sierra Sur	C	CE	2.360	3.182	4.362	SI	R
EN	23	093	002	VALDEPEÑAS DE JAEN(NUCL	CP. Santiago Apostol	L	CE	3.294	2.920	4.574	SI	R
EN	23	093	003	VALDEPEÑAS DE JAEN(NUCL	CP. San Juan	L	CE	1.210	3.640	4.850	SI	R
<b>TOTAL MUNICIPIO</b>								<b>7.164</b>	<b>9.742</b>	<b>13.886</b>		

	<b>ENCUESTA DE INFRAESTRUCTURA Y EQUIPAMIENTOS LOCALES- 2010</b>				
	<b>DIPUTACIÓN PROVINCIAL DE JAÉN</b>				
	<b>MUNICIPIO:</b>	<b>VALDEPEÑAS DE JAEN</b>			
	<b>Provincia:</b>	<b>23</b>	<b>Isla:</b>		<b>Municipio</b>



**CUADRO 61**

**19 CENTROS DE ENSEÑANZA**

**19.2. Niveles de enseñanza de los Centros.**

CÓDIGO DE IDENTIFICACIÓN				NÚCLEO DE POBLACIÓN	NOMBRE DEL CENTRO	Nivel	CENTROS NO UNIVERSITARIOS		
Clave	Provincia	Municipio	Nº Orden				Cl	Unidades	Plazas
EN	23	093	001	VALDEPEÑAS DE JAEN(NUCL	IES. Sierra Sur	BAC	4	120	43
EN	23	093	001	VALDEPEÑAS DE JAEN(NUCL	IES. Sierra Sur	ESO	11	275	204
EN	23	093	001	VALDEPEÑAS DE JAEN(NUCL	IES. Sierra Sur	ESP	1	10	3
EN	23	093	002	VALDEPEÑAS DE JAEN(NUCL	CP. Santiago Apostol	ESP	3	30	21
EN	23	093	002	VALDEPEÑAS DE JAEN(NUCL	CP. Santiago Apostol	INF	4	100	70
EN	23	093	002	VALDEPEÑAS DE JAEN(NUCL	CP. Santiago Apostol	PRI	10	250	148
EN	23	093	003	VALDEPEÑAS DE JAEN(NUCL	CP. San Juan	INF	3	75	35
EN	23	093	003	VALDEPEÑAS DE JAEN(NUCL	CP. San Juan	PRI	6	150	76
EN	23	093	004	VALDEPEÑAS DE JAEN(NUCL	Centro de Educacion de Adultos	OTR	2	80	73
<b>TOTAL MUNICIPIO</b>							<b>44</b>	<b>1.090</b>	<b>673</b>





**ENCUESTA DE INFRAESTRUCTURA Y EQUIPAMIENTOS LOCALES- 2010**

**DIPUTACIÓN PROVINCIAL DE JAÉN**

**MUNICIPIO: VALDEPEÑAS DE JAEN**

**Provincia: 23 Isla: Municipio 093**



**CUADRO 64**

**21 CASAS CONSISTORIALES Y OTROS EQUIPAMIENTOS DE USO O TITULARIDAD MUNICIPAL**

**21.2 Superficies de los usos de las Casas Consistoriales y otros equipamientos.**

CÓDIGO DE IDENTIFICACIÓN				NÚCLEO DE POBLACIÓN	NOMBRE DEL EQUIPAMIENTO	USO	SUPERFICIE CUBIERTA
Clave	Provincia	Municipio	Nº Orden			CI	m2
CC	23	093	001	VALDEPEÑAS DE JAEN(NUCLEO)	Casa Consistorial	OA	285
CC	23	093	001	VALDEPEÑAS DE JAEN(NUCLEO)	Casa Consistorial	AM	348
CC	23	093	001	VALDEPEÑAS DE JAEN(NUCLEO)	Casa Consistorial	OT	277
CC	23	093	001	VALDEPEÑAS DE JAEN(NUCLEO)	Casa Consistorial	AA	230
CC	23	093	002	VALDEPEÑAS DE JAEN(NUCLEO)	Almacen Municipal	AA	220
CC	23	093	003	VALDEPEÑAS DE JAEN(NUCLEO)	Caseta Municipal	OT	138
CC	23	093	004	VALDEPEÑAS DE JAEN(NUCLEO)	Camara Agraria	OA	426
CC	23	093	005	VALDEPEÑAS DE JAEN(NUCLEO)	Viviendas Municipales I	VI	1.738
CC	23	093	006	VALDEPEÑAS DE JAEN(NUCLEO)	Viviendas Municipales II	VI	1.822
CC	23	093	009	VALDEPEÑAS DE JAEN(NUCLEO)	Viviendas Municipales III	VI	576
CC	23	093	010	VALDEPEÑAS DE JAEN(NUCLEO)	Nave Municipal I	AA	500
CC	23	093	011	VALDEPEÑAS DE JAEN(NUCLEO)	Nave Municipal II	AA	710
CC	23	093	007		Nave Piscifactoria (a ubicar a 2 km del núcleo)	OT	375
CC	23	093	012		Vivero Municipal	OT	200

	<b>ENCUESTA DE INFRAESTRUCTURA Y EQUIPAMIENTOS LOCALES- 2010</b>					
	<b>DIPUTACIÓN PROVINCIAL DE JAÉN</b>					
	<b>MUNICIPIO:</b>		<b>VALDEPEÑAS DE JAEN</b>			
	<b>Provincia:</b>	<b>23</b>	<b>Isla:</b>		<b>Municipio</b>	<b>093</b>



**CUADRO 65**

**22. EDIFICIOS DE TITULARIDAD PUBLICA SIN USO**

CÓDIGO DE IDENTIFICACIÓN				NÚCLEO DE POBLACIÓN	NOMBRE DEL EQUIPAMIENTO	TITUL.	SUPERFICIE (m2)			ESTADO	USO ANTERIOR
Clave	Provincia	Municipio	Nº Orden				CI	Cubierta	Aire Libre		
SU	23	093	008	VALDEPEÑAS DE JAEN(NUCLEO)	Antiguo Matadero	MU	300	260	560	M	OT
<b>TOTAL MUNICIPIO</b>							<b>300</b>	<b>260</b>	<b>560</b>		

