

Encuesta de Infraestructura y Equipamientos Locales

Fase de 2010

Cuestionario

23

091

TORRES DE ALBANCHEZ



		ENCUESTA DE INFRAESTRUCTURA Y EQUIPAMIENTOS LOCALES- 2010					
		DIPUTACIÓN PROVINCIAL DE JAÉN					
MUNICIPIO:		TORRES DE ALBANCHEZ					
Provincia:	23	Isla:		Municipio	091		



CUADRO 06

6. ABASTECIMIENTO DE AGUA

6.1. Traidas de agua.

6.1.1. Identificación de las captaciones de agua que dan servicio a los núcleos de población del municipio encuestado.

NÚCLEOS DE POBLACIÓN					CÓDIGO DE IDENTIFICACIÓN DE LA CAPTACIÓN				
Provincia	Municipio	Entidad	Núcleo	NOMBRE	Captación	Provincia	Municipio	Nº de orden	Nombre de la captación
					CI	CI	CI	CI	CI
23	091	0001	70	FUENTE CARRASCA(NUCLEO)	CA	23	091	001	F.Carrasca I
23	091	0001	70	FUENTE CARRASCA(NUCLEO)	CA	23	091	007	F.Carrasca I
23	091	0003	70	MARIDOS(LOS)(NUCLEO)	CA	23	091	002	Los Maridos
23	091	0005	01	TORRES DE ALBANCHEZ(NUCLEO)	CA	23	091	003	La Morachosa
23	091	0005	01	TORRES DE ALBANCHEZ(NUCLEO)	CA	23	091	004	Los Morachos
23	091	0005	01	TORRES DE ALBANCHEZ(NUCLEO)	CA	23	091	005	La Ermita
23	091	0005	01	TORRES DE ALBANCHEZ(NUCLEO)	CA	23	091	006	Fuente Mujer



ENCUESTA DE INFRAESTRUCTURA Y EQUIPAMIENTOS LOCALES- 2010

DIPUTACIÓN PROVINCIAL DE JAÉN

MUNICIPIO:

TORRES DE ALBANCHEZ

Provincia:

23

Isla:

Municipio

091



CUADRO 01

1. INFORMACION DEMOGRÁFICA

1.1 Población, viviendas y accesibilidad de los núcleos.

1.1.1 Núcleos de población encuestados. 1

ent	núc	Núcleo de población	PADRON 2009	Poblacion estacional máxima	Altitud	Viviendas Familiares	Plazas Hoteleras	Plazas de Turismo Rural	Accesibilidad
0001	70	FUENTE CARRASCA(NUCLEO)	21	40	980	15	0	0	NO
0002	70	HOYA(LA)(NUCLEO)	2	4	890	2	0	0	NO
0003	70	MARIDOS(LOS)(NUCLEO)	7	31	900	11	0	0	NO
0004	70	MORACHO(NUCLEO)	1	2	1.000	4	0	0	NO
0005	01	TORRES DE ALBANCHEZ(NUCLEO)	970	1.500	880	579	16	8	NO
TOTAL NÚCLEO			1.001	1.577		611	16	8	
TOTAL DISEMINADO			0	0		0	0	0	
TOTAL MUNICIPIO			1.001	1.577		611	16	8	

ENCUESTA DE INFRAESTRUCTURA Y EQUIPAMIENTOS LOCALES- 2010

DIPUTACIÓN PROVINCIAL DE JAÉN

MUNICIPIO: TORRES DE ALBANCHEZ**Provincia:** 23 **Isla:** **Municipio** 091**CUADRO 02****2. PLANEAMIENTO URBANÍSTICO**

FIGURA DE PLANEAMIENTO			Superficie Municipio	Publicación B.O.	Suelo Urbanizado	Suelo Rural	Suelo Rural Preservado
Tipo	Estado Tramitación	Denominación	Hectáreas	Fecha	Hectáreas	Hectáreas	Hectáreas
D.C	AD	DEL,SUELO URBANO	6.510,00	30/08/1980	19,28	1.622,72	0,00
P.E	AD	PLAN ESPECIAL	6.510,00	01/01/1995	0,00	0,00	4.868,00

ENCUESTA DE INFRAESTRUCTURA Y EQUIPAMIENTOS LOCALES- 2010

DIPUTACIÓN PROVINCIAL DE JAÉN

MUNICIPIO: **TORRES DE ALBANCHEZ**

Provincia: **23** **Isla:** **Municipio** **091**



CUADRO 03
3. OTROS SERVICIOS DEL MUNICIPIO

3.1. Municipios encuestados.

SEDE WEB MUNICIPAL			ORDENANZAS SOTERRAMIENTO	ENERGÍAS ALTERNATIVAS								Cobertura a Telefonía Móvil	TV Digital por Cable
Información general	Información turística	Gobierno electrónico		Energía eólica	KW eólica	Energía solar	KW solar	Planta Mareomotriz	KW Mareo-motriz	Otras Energías	KW Otras		
CI	CI	CI	CL	CI	Kw	CI	Kw	CI	Kw	CI	Kw	CI	CI
SI	SI	NO	NO	NO	0	NO	0	NO	0	NO	0	SI	NO
TOTAL MUNICIPIO					0		0		0		0		

ENCUESTA DE INFRAESTRUCTURA Y EQUIPAMIENTOS LOCALES- 2010

DIPUTACIÓN PROVINCIAL DE JAÉN

MUNICIPIO: **TORRES DE ALBANCHEZ**

Provincia: **23** **Isla:** **Municipio** **091**



CUADRO 04

4. CARRETERAS

4.1. Tramos de carretera existentes en el término municipal.

PROVIN- CIA	CARRE- TERA	MUNI- CIPIO	Nombre de Carretera	CARACTERÍSTICAS DE LOS TRAMOS DE CARRETERA EN EL MUNICIPIO													
				Puntos kilométricos		Titular	Ges-tión	Señaliza- ción	Firme		Ancho	Longitud	Pasos a nivel	Dimen- siona- miento	Características del trazado		
				Inicio	Final				Tipo	Estado					Si	Pe	Fe
				CI	CI	CI	CI	m	m	Km	CI	CI	SI	PE	FE		
23	A-310	091	De Puente Génave a Siles	14,6	15,7	CA	CA	A	RA	B	9,0	1,0	0	BD	NO	NO	NO
23	JA-9111	091	TORRES DE ALBANCHEZ A VILLARRODRI	0,0	1,2	MU	MU	V	MB	B	4,0	1,2	0	RD	NO	NO	NO
23	JA-9111	091	TORRES DE ALBANCHEZ A VILLARRODRI	1,2	5,1	PR	PR	V	MB	B	4,0	3,9	0	BD	SI	NO	NO
23	JA-9112	091	ACCESO A TORRES DE ALBANCHEZ	0,0	4,3	PR	PR	V	MB	B	6,0	4,3	0	BD	SI	NO	NO
23	JA-9112	091	ACCESO A TORRES DE ALBANCHEZ	4,3	4,4	MU	PR	V	MB	B	6,0	0,1	0	RD	NO	NO	NO
23	JV-7021	091	J-7020 A A-314	1,8	1,8	PR	PR	N	TI	R	4,0	0,0	0	MD	NO	NO	NO
23	JV-7056	091	ONSARES A T.DE ALBANC	1,7	4,6	CA	CA	N	MB	B	4,5	2,9	0	RD	SI	NO	NO
23	JV-7056	091	ONSARES A T.DE ALBANC	4,6	9,4	PR	PR	N	MB	B	4,5	4,8	0	RD	SI	NO	NO
TOTAL MUNICIPIO												18,2					

	ENCUESTA DE INFRAESTRUCTURA Y EQUIPAMIENTOS LOCALES- 2010					
	DIPUTACIÓN PROVINCIAL DE JAÉN					
	MUNICIPIO:	TORRES DE ALBANCHEZ				
	Provincia:	23	Isla:		Municipio	

CUADRO 17

6. ABASTECIMIENTO DE AGUA

6.1 Traídas de agua.

6.1.12. Identificación de las instalaciones de tratamiento de potabilización que dan servicio a los núcleos de población del municipio encuestado.

NÚCLEOS DE POBLACIÓN					CÓDIGO DE IDENTIFICACIÓN DE LA INSTALACIÓN			
Provincia	Municipio	Entidad	Núcleo	NOMBRE	Tratamiento de potabilizac.	Provincia	Municipio	Nº de Orden
					CI			
23	091	0001	70	FUENTE CARRASCA(NUCLEO)	TP	23	091	001
23	091	0003	70	MARIDOS(LOS)(NUCLEO)	TP	23	091	002
23	091	0005	01	TORRES DE ALBANCHEZ(NUCLEO)	TP	23	091	003

ENCUESTA DE INFRAESTRUCTURA Y EQUIPAMIENTOS LOCALES- 2010

DIPUTACIÓN PROVINCIAL DE JAÉN

MUNICIPIO: **TORRES DE ALBANCHEZ**

Provincia: **23** **Isla:** **Municipio** **091**



CUADRO 24

7. SANEAMIENTO Y DEPURACIÓN.

7.1 Sistema de Saneamiento.

7.1.1 Características de los tramos de red de alcantarillado interior.

NÚCLEOS DE POBLACIÓN					CARACTERÍSTICAS DE LA RED DE ALCANTARILLADO INTERIOR						
Provincia	Municipio	Entidad	Núcleo	NOMBRE	Tipo de material	Sistema de transporte	Estado	Tipo de red	Titular	Gestión	Longitud
					CI	CI	CI	CI	CI	CI	m
23	091	0001	70	FUENTE CARRASCA(NUCLEO)	HO	GR	B	RE	MU	MU	306
23	091	0003	70	MARIDOS(LOS)(NUCLEO)	HO	GR	B	RE	MU	MU	82
23	091	0005	01	TORRES DE ALBANCHEZ(NUCLEO)	HO	GR	B	RE	MU	MU	309
23	091	0005	01	TORRES DE ALBANCHEZ(NUCLEO)	HO	GR	M	RE	MU	MU	137
23	091	0005	01	TORRES DE ALBANCHEZ(NUCLEO)	HO	GR	R	RE	MU	MU	4.903
23	091	0005	01	TORRES DE ALBANCHEZ(NUCLEO)	PC	GR	B	RE	MU	MU	405
TOTAL NÚCLEO											6.142
TOTAL DISEMINADO											
TOTAL MUNICIPIO											

		ENCUESTA DE INFRAESTRUCTURA Y EQUIPAMIENTOS LOCALES- 2010				
		DIPUTACIÓN PROVINCIAL DE JAÉN				
MUNICIPIO:		TORRES DE ALBANCHEZ				
Provincia:	23	Isla:		Municipio	091	



CUADRO 05

5. INFRAESTRUCTURAS VIARIAS.

5.1. Superficie pavimentada y no pavimentada de Travesías, Calles, Plazas y Otros Viarios.

NÚCLEOS DE POBLACIÓN					CARACTERÍSTICAS				
Provincia	Municipio	Entidad	Núcleo	NOMBRE	Tipo	Estado	Longitud	Superficie	Viviendas sin acceso pavimentado
					Cl	Cl	m	m2	nº
23	091	0001	70	FUENTE CARRASCA(NUCLEO)	CA	B	10	50	0
23	091	0001	70	FUENTE CARRASCA(NUCLEO)	CA	M	478	4.481	0
23	091	0001	70	FUENTE CARRASCA(NUCLEO)	CA	NP	54	403	0
23	091	0001	70	FUENTE CARRASCA(NUCLEO)	CA	R	141	1.236	0
23	091	0001	70	FUENTE CARRASCA(NUCLEO)	TR	M	212	1.908	0
23	091	0002	70	HOYA(LA)(NUCLEO)	CA	NP	309	2.553	2
23	091	0003	70	MARIDOS(LOS)(NUCLEO)	CA	M	270	2.053	0
23	091	0004	70	MORACHO(NUCLEO)	CA	NP	229	1.446	4
23	091	0005	01	TORRES DE ALBANCHEZ(NUCLEO)	CA	B	3.249	22.165	0
23	091	0005	01	TORRES DE ALBANCHEZ(NUCLEO)	CA	M	1.013	5.889	0
23	091	0005	01	TORRES DE ALBANCHEZ(NUCLEO)	CA	NP	448	2.636	0
23	091	0005	01	TORRES DE ALBANCHEZ(NUCLEO)	CA	R	2.042	12.629	0
23	091	0005	01	TORRES DE ALBANCHEZ(NUCLEO)	OT	NP	897	4.614	0
23	091	0005	01	TORRES DE ALBANCHEZ(NUCLEO)	TR	B	386	4.335	0
23	091	0005	01	TORRES DE ALBANCHEZ(NUCLEO)	TR	M	489	6.291	0
23	091	0005	01	TORRES DE ALBANCHEZ(NUCLEO)	TR	R	486	6.291	0

ENCUESTA DE INFRAESTRUCTURA Y EQUIPAMIENTOS LOCALES- 2010

DIPUTACIÓN PROVINCIAL DE JAÉN

MUNICIPIO:**TORRES DE ALBANCHEZ****Provincia:****23****Isla:****Municipio****091****CUADRO 07****6. ABASTECIMIENTO DE AGUA****6.1. Traidas de agua.****6.1.2. Características de las captaciones en el municipio encuestado.**

CÓDIGO DE IDENTIFICACIÓN				DENOMINACIÓN	CARACTERÍSTICAS DE LA CAPTACIÓN							
Clave	Provincia	Municipio	Nº Orden		Tipo	Titular	Gestión	Sistema	Estado	Uso	Protección	Contador
CA	23	091	001	F.Carrasca I	MT	MU	MU	GR	B	UO	NO	NO
CA	23	091	002	Los Maridos	MT	MU	MU	GR	B	UO	NO	NO
CA	23	091	003	La Morachosa	MT	MU	MU	GR	B	UO	NO	NO
CA	23	091	004	Los Morachos	MT	MU	MU	GR	B	UO	NO	NO
CA	23	091	005	La Ermita	MT	MU	MU	GR	B	UO	NO	NO
CA	23	091	006	Fuente Mujer	MT	MU	MU	GR	B	UO	NO	NO
CA	23	091	007	F.Carrasca I	MT	MU	MU	IF	B	UO	NO	NO



ENCUESTA DE INFRAESTRUCTURA Y EQUIPAMIENTOS LOCALES- 2010					
DIPUTACIÓN PROVINCIAL DE JAÉN					
MUNICIPIO:	TORRES DE ALBANCHEZ				
Provincia:	23	Isla:		Municipio	091



CUADRO 51

12. OTRAS INSTALACIONES PÚBLICAS.

12.1 Centros Culturales y de Esparcimiento.

12.1.1 Características de las instalaciones.

CÓDIGO DE IDENTIFICACIÓN			NOMBRE DEL CENTRO	CARACTERÍSTICAS							
Provin-cia	Muni-cipio	Nº Orden		Tipo	Titular	Gestión	Superficie (m2)			Sin Barreras Arquitectonicas	Estado
				CI	CI	CI	Cubierta	Aire Libre	Solar	CI	
23	091	007	Albergue Juvenil	CS	MU	MU	150	210	360	SI	E
23	091	006	Biblioteca	BI	MU	MU	241	0	241	SI	E
23	091	005	Espacio Escenico	TC	MU	MU	335	0	241	SI	E
23	091	003	Hogar del Pensionista	HP	MU	MU	163	96	259	SI	B
23	091	004	Asociacion de Mujeres	SC	MU	MU	122	0	122	SI	B
23	091	001	Museo de la Naturaleza	MS	MU	MU	150	0	150	SI	R
23	091	002	Plaza de Toros	PZ	MU	MU	1	1.041	1.042	SI	B
TOTAL MUNICIPIO							1.162	1.347	2.415		

	ENCUESTA DE INFRAESTRUCTURA Y EQUIPAMIENTOS LOCALES- 2010										
	DIPUTACIÓN PROVINCIAL DE JAÉN										
	MUNICIPIO:		TORRES DE ALBANCHEZ								
	Provincia:	23	Isla:		Municipio	091					



CUADRO 58
17. CENTROS SANITARIOS

CÓDIGO DE IDENTIFICACIÓN				NÚCLEO DE POBLACIÓN	NOMBRE DEL CENTRO	TIPO	TITULAR	GESTIÓN	SUPERFICIE (m2)			UCI	CAMAS	Sin Barreras Arquitectónicas	ESTADO
Clave	Provincia	Municipio	Nº Orden						CI	CI	CI				
SA	23	091	001	TORRES DE ALBANCHEZ(NUC	Consultorio Medico	CLO	MUN	SAS	189	0	100	NO	0	SI	B
TOTAL MUNICIPIO									189	0	100				

		ENCUESTA DE INFRAESTRUCTURA Y EQUIPAMIENTOS LOCALES- 2010					
		DIPUTACIÓN PROVINCIAL DE JAÉN					
MUNICIPIO:		TORRES DE ALBANCHEZ					
Provincia:	23	Isla:		Municipio	091		



CUADRO 09

6. ABASTECIMIENTO DE AGUA

6.1. Traídas de agua.

6.1.4. Identificación de las conducciones que dan servicio a los núcleos de población del municipio encuestado.


NÚCLEOS DE POBLACIÓN					CÓDIGO DE IDENTIFICACIÓN DE LA CONDUCCIÓN			
Provincia	Municipio	Entidad	Núcleo	NOMBRE	Conducción	Provincia	Municipio	Nº de Orden
					CI			
23	091	0001	70	FUENTE CARRASCA(NUCLEO)	CN	23	091	001
23	091	0003	70	MARIDOS(LOS)(NUCLEO)	CN	23	091	002
23	091	0005	01	TORRES DE ALBANCHEZ(NUCLEO)	CN	23	091	003
23	091	0005	01	TORRES DE ALBANCHEZ(NUCLEO)	CN	23	091	004
23	091	0005	01	TORRES DE ALBANCHEZ(NUCLEO)	CN	23	091	005
23	091	0005	01	TORRES DE ALBANCHEZ(NUCLEO)	CN	23	091	006
23	091	0005	01	TORRES DE ALBANCHEZ(NUCLEO)	CN	23	091	007

ENCUESTA DE INFRAESTRUCTURA Y EQUIPAMIENTOS LOCALES- 2010GOBIERNO
DE ESPAÑA
MINISTERIO
DE POLÍTICA
TERRITORIAL

DIPUTACIÓN PROVINCIAL DE JAÉN

MUNICIPIO:**TORRES DE ALBANCHEZ****Provincia:****23****Isla:****Municipio****091****CUADRO 10****6. ABASTECIMIENTO DE AGUA****6.1. Traídas de agua.****6.1.5. Identificación de las conducciones en el municipio encuestado.**

CÓDIGO DE IDENTIFICACIÓN DE LA CONDUCCIÓN			
Conducción	Provincia	Municipio	Nº de Orden
CI			
CN	23	091	001
CN	23	091	002
CN	23	091	003
CN	23	091	004
CN	23	091	005
CN	23	091	006
CN	23	091	007

		ENCUESTA DE INFRAESTRUCTURA Y EQUIPAMIENTOS LOCALES- 2010				
		DIPUTACIÓN PROVINCIAL DE JAÉN				
MUNICIPIO:		TORRES DE ALBANCHEZ				
Provincia:	23	Isla:		Municipio	091	

CUADRO 12

6. ABASTECIMIENTO DE AGUA

6.1 Traidadas de agua.

6.1.7. Características de los tramos de conducciones en el municipio encuestado.

CÓDIGO DE IDENTIFICACIÓN				CARACTERÍSTICAS DE LA CONDUCCIÓN				
Clave	Provin- cia	Muni- cipio	Orden	Tipo	Estado	Titular	Gestión	Longitud
				CI	CI	CI	CI	m
CN	23	091	001	PE	B	MU	MU	860
CN	23	091	002	PE	B	MU	MU	1.013
CN	23	091	003	FU	B	MU	MU	3.726
CN	23	091	003	FU	B	MU	MU	1.141
CN	23	091	004	FU	B	MU	MU	230
CN	23	091	005	FC	M	MU	MU	2.506
CN	23	091	006	FC	M	MU	MU	122
CN	23	091	007	FU	B	MU	MU	534
TOTAL MUNICIPIO								10.132

		ENCUESTA DE INFRAESTRUCTURA Y EQUIPAMIENTOS LOCALES- 2010				
		DIPUTACIÓN PROVINCIAL DE JAÉN				
MUNICIPIO:		TORRES DE ALBANCHEZ				
Provincia:	23	Isla:		Municipio	091	


CUADRO 12

6. ABASTECIMIENTO DE AGUA

6.1 Traidadas de agua.

6.1.7. Características de los tramos de conducciones en el municipio encuestado.

CÓDIGO DE IDENTIFICACIÓN				CARACTERÍSTICAS DE LA CONDUCCIÓN				
Clave	Provin- cia	Muni- cipio	Orden	Tipo	Estado	Titular	Gestión	Longitud
				CI	CI	CI	CI	m
CN	23	091	001	PE	B	MU	MU	860
CN	23	091	002	PE	B	MU	MU	1.013
CN	23	091	003	FU	B	MU	MU	3.726
CN	23	091	003	FU	B	MU	MU	1.141
CN	23	091	004	FU	B	MU	MU	230
CN	23	091	005	FC	M	MU	MU	2.506
CN	23	091	006	FC	M	MU	MU	122
CN	23	091	007	FU	B	MU	MU	534
TOTAL MUNICIPIO								10.132

	ENCUESTA DE INFRAESTRUCTURA Y EQUIPAMIENTOS LOCALES- 2010				
	DIPUTACIÓN PROVINCIAL DE JAÉN				
	MUNICIPIO:				
	Provincia:		Isla:		Municipio



CUADRO 13

6. ABASTECIMIENTO DE AGUA

6.1 Traidas de agua.

6.1.8. Características de los tramos de conducciones encuestadas, ubicadas en municipios mayores de 50.000 habitan

CÓDIGO DE IDENTIFICACIÓN				CARACTERÍSTICAS DE LA CONDUCCIÓN				
Clave	Provincia	Municipio	Orden	Tipo	Estado	Titular	Gestión	Longitud
				Cl	Cl	Cl	Cl	m
TOTAL MUNICIPIO								#Error

		ENCUESTA DE INFRAESTRUCTURA Y EQUIPAMIENTOS LOCALES- 2010					
		DIPUTACIÓN PROVINCIAL DE JAÉN					
		MUNICIPIO:		TORRES DE ALBANCHEZ			
		Provincia:	23	Isla:		Municipio	091




CUADRO 14

6. ABASTECIMIENTO DE AGUA

6.1 Traidas de agua.

6.1.9. Identificación de los depósitos de agua que dan servicio a los núcleos de población del municipio encuestado.

NÚCLEO DE POBLACIÓN					CÓDIGO DE IDENTIFICACIÓN			
Provin- cia	Muni- cipio	Entidad	Núcleo	NOMBRE	Depósitos	Provincia	Municipio	Nº de Orden
					CI			
23	091	0001	70	FUENTE CARRASCA(NUCLEO)	DE	23	091	001
23	091	0001	70	FUENTE CARRASCA(NUCLEO)	DE	23	091	002
23	091	0003	70	MARIDOS(LOS)(NUCLEO)	DE	23	091	003
23	091	0003	70	MARIDOS(LOS)(NUCLEO)	DE	23	091	004
23	091	0005	01	TORRES DE ALBANCHEZ(NUCLEO)	DE	23	091	005
23	091	0005	01	TORRES DE ALBANCHEZ(NUCLEO)	DE	23	091	006
23	091	0005	01	TORRES DE ALBANCHEZ(NUCLEO)	DE	23	091	007

		ENCUESTA DE INFRAESTRUCTURA Y EQUIPAMIENTOS LOCALES- 2010					
		DIPUTACIÓN PROVINCIAL DE JAÉN					
		MUNICIPIO:		TORRES DE ALBANCHEZ			
		Provincia:	23	Isla:		Municipio	091




CUADRO 15

6. ABASTECIMIENTO DE AGUA

6.1 Traidas de agua.

6.1.10. Características de los depósitos de agua en el municipio encuestado.

CÓDIGO DE IDENTIFICACIÓN				CARACTERÍSTICAS DE LOS DEPÓSITOS							
Clave	Provincia	Municipio	Nº Orden	Tipo	Titular	Gestión	Capacidad	Estado	Protección	Limpieza	Contador
				Cl	Cl	Cl	m3	Cl	Cl	nº	Cl
DE	23	091	001	ES	MU	MU	40	B	NO	2.009	NO
DE	23	091	002	ES	MU	MU	60	B	NO	2.009	NO
DE	23	091	003	SE	MU	MU	20	B	NO	2.009	NO
DE	23	091	004	SE	MU	MU	80	B	NO	2.009	NO
DE	23	091	005	ES	MU	MU	100	B	NO	2.009	NO
DE	23	091	006	ES	MU	MU	250	B	NO	2.009	NO
DE	23	091	007	ES	MU	MU	300	B	NO	2.009	NO
TOTAL MUNICIPIO							850			14.063	

		ENCUESTA DE INFRAESTRUCTURA Y EQUIPAMIENTOS LOCALES- 2010					
		DIPUTACIÓN PROVINCIAL DE JAÉN					
		MUNICIPIO:					
		Provincia:		Isla:		Municipio	




CUADRO 16


6. ABASTECIMIENTO DE AGUA

6.1 Traidas de agua.

6.1.11. Características de los depósitos de agua encuestados, ubicados en municipios mayores de 50,000 habitantes

CÓDIGO DE IDENTIFICACIÓN				CARACTERÍSTICAS DE LOS DEPÓSITOS							
Clave	Provincia	Municipio	Nº Orden	Tipo	Titular	Gestión	Capacidad	Estado	Protección	Limpieza	Contador
				Cl	Cl	Cl	m3	Cl	Cl	nº	Cl
TOTAL MUNICIPIO							#Error			#Error	

		ENCUESTA DE INFRAESTRUCTURA Y EQUIPAMIENTOS LOCALES- 2010					
		DIPUTACIÓN PROVINCIAL DE JAÉN					
		MUNICIPIO:		TORRES DE ALBANCHEZ			
		Provincia:	23	Isla:		Municipio	091



DIPUTACIÓN DE JAÉN

CUADRO 18

6. ABASTECIMIENTO DE AGUA

6.1 Traidas de agua.

6.1.13. Instalaciones y tratamiento de potabilización del municipio encuestado.

CÓDIGO DE IDENTIFICACIÓN				TIPO DE EQUIPAMIENTO	UBICACIÓN	TIPOS DE TRATAMIENTO						METODO DE DESINFECCION			CONTROL CALIDAD		ESTADO
Clave	Provincia	Municipio	Nº Orden			Solo Desinfección	Categoría A1	Categoría A2	Categoría A3	Desaladora	Otros tipos	METODO DE DESINFECCION			Periodicidad	Organismo	
						CI	CI	CI	CI	CI	CI	CI	CI	CI			
TP	23	091	001	MA	DE	SI	NO	NO	NO	NO	NO	SI	NO	NO	AL	MU	M
TP	23	091	002	MA	DE	SI	NO	NO	NO	NO	NO	SI	NO	NO	AL	MU	M
TP	23	091	003	MA	DE	SI	NO	NO	NO	NO	NO	SI	NO	NO	DI	MU	B

ENCUESTA DE INFRAESTRUCTURA Y EQUIPAMIENTOS LOCALES- 2010

DIPUTACIÓN PROVINCIAL DE JAÉN

MUNICIPIO: **TORRES DE ALBANCHEZ**

Provincia: **23** **Isla:** **Municipio** **091**



CUADRO 20

6. ABASTECIMIENTO DE AGUA

6.2. Red de distribución.

6.2.1 Características de la red de distribución.

NÚCLEOS DE POBLACIÓN					CARACTERÍSTICAS DE LA RED DE DISTRIBUCIÓN					
Provincia	Municipio	Entidad	Núcleo	NOMBRE	Tipo de material	Sistema de Transporte	Estado	Titular	Gestión	Longitud
					CI	CI	CI	CI	CI	m
23	091	0001	70	FUENTE CARRASCA(NUCLEO)	PE	NO	R	MU	MU	516
23	091	0003	70	MARIDOS(LOS)(NUCLEO)	PE	NO	B	MU	MU	132
23	091	0003	70	MARIDOS(LOS)(NUCLEO)	PE	NO	M	MU	MU	105
23	091	0005	01	TORRES DE ALBANCHEZ(NUCLEO)	FC	NO	M	MU	MU	3.986
23	091	0005	01	TORRES DE ALBANCHEZ(NUCLEO)	PC	NO	B	MU	MU	211
23	091	0005	01	TORRES DE ALBANCHEZ(NUCLEO)	PC	NO	M	MU	MU	152
23	091	0005	01	TORRES DE ALBANCHEZ(NUCLEO)	PE	NO	B	MU	MU	3.184
23	091	0005	01	TORRES DE ALBANCHEZ(NUCLEO)	PE	NO	M	MU	MU	793
23	091	0005	01	TORRES DE ALBANCHEZ(NUCLEO)	PE	NO	R	MU	MU	251
TOTAL NÚCLEO										9.330
TOTAL DISEMINADO										0
TOTAL MUNICIPIO										9.330

ENCUESTA DE INFRAESTRUCTURA Y EQUIPAMIENTOS LOCALES- 2010

DIPUTACIÓN PROVINCIAL DE JAÉN

MUNICIPIO: TORRES DE ALBANCHEZ

Provincia: 23 **Isla:** **Municipio** 091



CUADRO 21

6. ABASTECIMIENTO DE AGUA

6.2 Distribución de agua

6.2.2 Características y elementos del servicio de abastecimiento de agua

6.2.2.2. Núcleos de población encuestados. 2.

Núcleo de Población			CARACTERÍSTICAS DEL SERVICIO					ELEMENTOS ACCESORIOS						CISTERNA
			Dotación de agua		Conta- dores	Tasa	Año de instala- ción	Hidrantes		Válvulas		Bocas de riego		
			Disponi- bilidad	Restri- cciones				Sufi- ciencia	Estado	Sufi- ciencia	Estado	Sufi- ciencia	Estado	
0001	70	FUENTE CARRASCA(NUCLEO)	IN	RF	SI	SI	1974	NO		NO		NO		SE
0002	70	HOYA(LA)(NUCLEO)	NO	NO	NO	NO	0	NO		NO		NO		NO
0003	70	MARIDOS(LOS)(NUCLEO)	IN	RF	SI	SI	1978	NO		NO		NO		SE
0004	70	MORACHO(NUCLEO)	NO	NO	NO	NO	0	NO		NO		NO		NO
0005	01	TORRES DE ALBANCHEZ(NUCLEO)	IN	RM	SI	SI	1968	NO		IN	M	IN	M	RO

ENCUESTA DE INFRAESTRUCTURA Y EQUIPAMIENTOS LOCALES- 2010

DIPUTACIÓN PROVINCIAL DE JAÉN

MUNICIPIO: **TORRES DE ALBANCHEZ**

Provincia: **23** **Isla:** **Municipio** **091**



CUADRO 22

6. ABASTECIMIENTO DE AGUA

6.2 Distribución de agua

6.2.2 Características y elementos del servicio de abastecimiento de agua

6.2.2.2. Núcleos de población encuestados. 3.

Núcleo de Población			CARACTERÍSTICAS DEL SERVICIO							DEFICIT RED DE DISTRIBUCION				
			Viviendas con servicio		Consumo		Deficiencias Presión		Pérdidas	Calidad	Longitud red	Viviendas afectadas red	Población afectada	
			Conectadas	No conect.	Invierno	Verano	Exceso	Defecto					Residente	Estacional
			nº	nº	m3/día	m3/día	nº	nº	%	Cl	m	nº	nº	nº
0001	70	FUENTE CARRASCA(NUCLEO)	15	0	2	8	0	0	8	R	0	0	0	0
0002	70	HOYA(LA)(NUCLEO)	0	0	0	0	0	0	0	NO	20	2	2	4
0003	70	MARIDOS(LOS)(NUCLEO)	11	0	1	6	0	0	2	R	0	0	0	0
0004	70	MORACHO(NUCLEO)	0	0	0	0	0	0	0	NO	40	4	1	2
0005	01	TORRES DE ALBANCHEZ(NUCL	529	50	161	300	20	150	19	R	0	0	0	0
TOTAL NÚCLEO			555	50	164	314	20	150			60	6	3	6
TOTAL DISEMINADO			0	0	0	0	0				0	0	0	0
TOTAL MUNICIPIO			555	50	164	314	20	150			60	6	3	6

		ENCUESTA DE INFRAESTRUCTURA Y EQUIPAMIENTOS LOCALES- 2010					
		DIPUTACIÓN PROVINCIAL DE JAÉN					
MUNICIPIO:		TORRES DE ALBANCHEZ					
Provincia:	23	Isla:		Municipio	091		




CUADRO 23

6. ABASTECIMIENTO DE AGUA

6.3 Abastecimiento autónomo de agua

6.3.1 Núcleos de población encuestados 4

Núcleo de Población			ÁMBITO DEL ABASTECIMIENTO AUTÓNOMO			DÉFICIT DE POTABILIZACIÓN DEL ABASTECIMIENTO AUTÓNOMO			FUENTES NO CONECTADAS A LA RED DE DISTRIBUCION		DOTACION ABASTECIMIENTO AUTÓNOMO
			Viviendas	Población (hab)		Viviendas	Población (hab)		Con tratamiento	Sin tratamiento	Disponibilidad
			nº	Residente	Estacional	nº	Residente	Estacional	nº	CI	CI
0001	70	FUENTE CARRASCA(NUCLEO)	0	0	0	0	0	0	1	NO	
0002	70	HOYA(LA)(NUCLEO)	2	2	4	0	0	0	1	SF	
0003	70	MARIDOS(LOS)(NUCLEO)	0	0	0	0	0	0	0	NO	
0004	70	MORACHO(NUCLEO)	2	1	2	0	0	0	2	SF	
0005	01	TORRES DE ALBANCHEZ(NUCLEO)	0	0	0	0	0	0	2	NO	
TOTAL NÚCLEO			4	3	6	0	0	0	6		
TOTAL DISEMINADO			0	0	0	0	0	0	0		
TOTAL MUNICIPIO			4	3	6	0	0	0	6		

		ENCUESTA DE INFRAESTRUCTURA Y EQUIPAMIENTOS LOCALES- 2010					
		DIPUTACIÓN PROVINCIAL DE JAÉN					
MUNICIPIO:		TORRES DE ALBANCHEZ					
Provincia:	23	Isla:		Municipio	091		



CUADRO 25

7. SANEAMIENTO Y DEPURACIÓN

7.1 Sistema de saneamiento.

7.1.2 Identificación de los colectores generales que dan servicio a los núcleos de población del municipio encuestado.

NÚCLEO DE POBLACIÓN					CÓDIGO DE IDENTIFICACIÓN			
Provincia	Municipio	Entidad	Núcleo	NOMBRE	Colector	Provincia	Municipio	Nº de Orden
					CI			
23	091	0003	70	MARIDOS(LOS)(NUCLEO)	CL	23	091	004
23	091	0005	01	TORRES DE ALBANCHEZ(NUCLEO)	CL	23	091	001
23	091	0005	01	TORRES DE ALBANCHEZ(NUCLEO)	CL	23	091	002
23	091	0005	01	TORRES DE ALBANCHEZ(NUCLEO)	CL	23	091	003

		ENCUESTA DE INFRAESTRUCTURA Y EQUIPAMIENTOS LOCALES- 2010				
		DIPUTACIÓN PROVINCIAL DE JAÉN				
		MUNICIPIO:		TORRES DE ALBANCHEZ		
		Provincia:	23	Isla:		Municipio




CUADRO 26

7. SANEAMIENTO Y DEPURACIÓN

7.1 Sistema de saneamiento.

7.1.3 Identificación de los colectores generales en el municipio encuestado.

CÓDIGO DE IDENTIFICACIÓN			
Colector	Provincia	Municipio	Nº de Orden
CI			
CL	23	091	001
CL	23	091	002
CL	23	091	003
CL	23	091	004

	ENCUESTA DE INFRAESTRUCTURA Y EQUIPAMIENTOS LOCALES- 2010				
	DIPUTACIÓN PROVINCIAL DE JAÉN				
	MUNICIPIO:				
	Provincia:		Isla:		Municipio



CUADRO 27

7. SANEAMIENTO Y DEPURACIÓN

7.1 Sistema de saneamiento.

7.1.4 Identificación de los colectores generales encuestados, ubicados en municipios mayores de 50.000 habitantes.

CÓDIGO DE IDENTIFICACIÓN			
Colector	Provincia	Municipio	Nº de Orden
CI			

		ENCUESTA DE INFRAESTRUCTURA Y EQUIPAMIENTOS LOCALES- 2010					
		DIPUTACIÓN PROVINCIAL DE JAÉN					
MUNICIPIO:		TORRES DE ALBANCHEZ					
Provincia:	23	Isla:		Municipio	091		



CUADRO 28

7. SANEAMIENTO Y DEPURACIÓN.

7.1 Sistema de Saneamiento.

7.1.5 Tramos de colectores generales en el municipio encuestado.

CÓDIGO DE IDENTIFICACIÓN				CARACTERÍSTICAS DE LOS COLECTORES GENERALES					
Clave	Provincia	Municipio	Nº	Tipo de material	Sistema de transporte	Estado	Titular	Gestión	Longitud
				Cl	Cl	Cl	Cl	Cl	m
CL	23	091	001	HO	GR	R	MU	MU	847
CL	23	091	001	HO	GR	B	MU	MU	80
CL	23	091	001	HO	GR	M	MU	MU	171
CL	23	091	001	PC	GR	B	MU	MU	122
CL	23	091	002	HO	GR	R	MU	MU	183
CL	23	091	002	PC	GR	B	MU	MU	141
CL	23	091	003	HO	GR	R	MU	MU	348
CL	23	091	003	HO	GR	M	MU	MU	82
CL	23	091	004	HO	GR	B	MU	MU	160
TOTAL MUNICIPIO									2.134

ENCUESTA DE INFRAESTRUCTURA Y EQUIPAMIENTOS LOCALES- 2010

DIPUTACIÓN PROVINCIAL DE JAÉN

MUNICIPIO:

TORRES DE ALBANCHEZ

Provincia:

23

Isla:

Municipio

091



CUADRO 30

7. SANEAMIENTO Y DEPURACIÓN

7.1 Sistema de saneamiento.

7.1.7 Identificación de los EMISARIOS que dan servicio a los núcleos de población del municipio encuestado.

NÚCLEO DE POBLACIÓN						CÓDIGO DE IDENTIFICACIÓN DE LOS EMISARIOS			
Clave	Provincia	Municipio	Entidad	Núcleo	Denominación	Emisario	Provincia	Municipio	Nº de Orden
						CI			
EM	23	091	0001	70	FUENTE CARRASCA(NUCLEO)	EM	23	091	007
EM	23	091	0001	70	FUENTE CARRASCA(NUCLEO)	EM	23	091	008
EM	23	091	0001	70	FUENTE CARRASCA(NUCLEO)	EM	23	091	009
EM	23	091	0003	70	MARIDOS(LOS)(NUCLEO)	EM	23	091	005
EM	23	091	0003	70	MARIDOS(LOS)(NUCLEO)	EM	23	091	006
EM	23	091	0005	01	TORRES DE ALBANCHEZ(NUCLEO)	EM	23	091	001
EM	23	091	0005	01	TORRES DE ALBANCHEZ(NUCLEO)	EM	23	091	002
EM	23	091	0005	01	TORRES DE ALBANCHEZ(NUCLEO)	EM	23	091	003
EM	23	091	0005	01	TORRES DE ALBANCHEZ(NUCLEO)	EM	23	091	004

		ENCUESTA DE INFRAESTRUCTURA Y EQUIPAMIENTOS LOCALES- 2010			
		DIPUTACIÓN PROVINCIAL DE JAÉN			
MUNICIPIO:		TORRES DE ALBANCHEZ			
Provincia:	23	Isla:		Municipio	091




CUADRO 31

7. SANEAMIENTO Y DEPURACIÓN

7.1 Sistema de saneamiento.

7.1.8 Identificación de los EMISARIOS en el municipio encuestado.

CÓDIGO DE IDENTIFICACIÓN				PUNTO DE VERTIDO		DISTANCIA
Clave	Provincia	Municipio	Nº	Tipo de vertido	Zona de vertido	
				CI	CI	
EM	23	091	001	AD	ZM	368
EM	23	091	002	OT	ZN	317
EM	23	091	003	AD	ZM	47
EM	23	091	004	AD	ZM	1.437
EM	23	091	005	AD	ZM	140
EM	23	091	006	AD	ZM	48
EM	23	091	007	AD	ZM	194
EM	23	091	008	AD	ZM	73
EM	23	091	009	AD	ZM	116

	ENCUESTA DE INFRAESTRUCTURA Y EQUIPAMIENTOS LOCALES- 2010					
	DIPUTACIÓN PROVINCIAL DE JAÉN					
	MUNICIPIO:					
	Provincia:		Isla:		Municipio	



CUADRO 32

7. SANEAMIENTO Y DEPURACIÓN

7.1 Sistema de saneamiento.

7.1.9 Identificación de los EMISARIOS, ubicados en municipios mayores de 50.000 habitantes.

CÓDIGO DE IDENTIFICACIÓN				PUNTO DE VERTIDO		DISTANCIA
				Tipo de vertido	Zona de vertido	
Clave	Provincia	Municipio	Nº	CI	CI	

		ENCUESTA DE INFRAESTRUCTURA Y EQUIPAMIENTOS LOCALES- 2010					
		DIPUTACIÓN PROVINCIAL DE JAÉN					
		MUNICIPIO:		TORRES DE ALBANCHEZ			
		Provincia:	23	Isla:		Municipio	091




CUADRO 33

7. SANEAMIENTO Y DEPURACIÓN

7.1 Sistema de saneamiento.

7.1.10 Características de los tramos de emisarios en el municipio encuestado.

CÓDIGO DE IDENTIFICACIÓN				CARACTERÍSTICAS DE LOS TRAMOS DE EMISARIOS			
				Tipo de material	Estado	Longitud del tramo	
						Terrestre	Marítima
Clave	Provincia	Municipio	Nº	CI	CI	m	m
EM	23	091	001	HO	R	382	0
EM	23	091	002	HO	R	351	0
EM	23	091	003	HO	M	67	0
EM	23	091	004	PC	B	1.143	0
EM	23	091	005	HO	B	219	0
EM	23	091	006	HO	B	45	0
EM	23	091	007	HO	B	193	0
EM	23	091	008	HO	B	147	0
EM	23	091	009	HO	B	116	0
TOTAL MUNICIPIO						2.663	0

	ENCUESTA DE INFRAESTRUCTURA Y EQUIPAMIENTOS LOCALES- 2010				
	DIPUTACIÓN PROVINCIAL DE JAÉN				
	MUNICIPIO:				
	Provincia:		Isla:		Municipio



CUADRO 34

7. SANEAMIENTO Y DEPURACIÓN

7.1 Sistema de saneamiento.

7.1.11 Características de los tramos de emisarios encuestados, ubicados en municipios mayores de 50.000 habitante

CÓDIGO DE IDENTIFICACIÓN				CARACTERÍSTICAS DE LOS TRAMOS DE EMISARIOS			
				Tipo de material	Estado	Longitud del tramo	
						Terrestre	Marítima
Clave	Provincia	Municipio	Nº	CI	CI	m	m
TOTAL MUNICIPIO						#Error	#Error

ENCUESTA DE INFRAESTRUCTURA Y EQUIPAMIENTOS LOCALES- 2010



DIPUTACIÓN PROVINCIAL DE JAÉN

MUNICIPIO: TORRES DE ALBANCHEZ

Provincia: 23 **Isla:** **Municipio** 091



CUADRO 35
7. SANEAMIENTO Y DEPURACIÓN

7.1 Sistema de saneamiento.

7.1.12. Características del servicio de alcantarillado

7.1.12.1. Nucleos de poblacion encuestados. 5

Núcleo de Población			ELEMENTOS ACCESORIOS				CARACTERÍSTICAS DEL SERVICIO			DÉFICIT DE ALCANTARILLADO				CAUDAL m3/año				
			Pozos	Sumideros	Aliviadero		Calidad	Viviendas con servicio		Longitud red	Viviendas afectadas	Población afectada		Desagüe	Tratado	Reutilizado		
					Con acumulac.	Sin Acumulac.		Conect.	No conect.			Residente	Estacional			Urbano	Rústico	Industrial
			CI	CI	CI	CI	CI	nº	nº	m	nº	nº	nº					
0001	70	FUENTE CARRASCA(NUCLEO)	IN	IN	NO	NO	R	15	0	0	0	0	0	1.932	0	0	0	0
0002	70	HOYA(LA)(NUCLEO)	NO	NO	NO	NO	NO	0	0	0	0	0	0	1.104	0	0	0	0
0003	70	MARIDOS(LOS)(NUCLEO)	IN	IN	NO	NO	R	11	0	0	0	0	0	1.269	0	0	0	0
0004	70	MORACHO(NUCLEO)	NO	NO	NO	NO	NO	0	0	0	0	0	0	138	0	0	0	0
0005	01	TORRES DE ALBANCHEZ(NUC	IN	IN	NO	SI	R	529	50	0	0	0	0	108.113	0	0	0	0
TOTAL NÚCLEO								555	50	0	0	0	0	112.556	0	0	0	0
TOTAL DISEMINADO								0	0	0	0	0	0	0				
TOTAL MUNICIPIO								555	50	0	0	0	0	112.556	0	0	0	0

	ENCUESTA DE INFRAESTRUCTURA Y EQUIPAMIENTOS LOCALES- 2010				
	DIPUTACIÓN PROVINCIAL DE JAÉN				
	MUNICIPIO:	TORRES DE ALBANCHEZ			
	Provincia:	23	Isla:		Municipio



CUADRO 36

7. SANEAMIENTO Y DEPURACIÓN

7.2 Depuración.

7.2.1 Identificación de los Sistemas de depuración que dan servicio a los núcleos de población del municipio encuestado.

NÚCLEO DE POBLACIÓN					CÓDIGO DE IDENTIFICACIÓN DEL SISTEMA DE DEPURACIÓN			
Provincia	Municipio	Entidad	Núcleo	Núcleo	EDAR	Provincia	Municipio	Núcleo
23	091	0005	01	TORRES DE ALBANCHEZ(NUCLEO)	ED	23	091	001



ENCUESTA DE INFRAESTRUCTURA Y EQUIPAMIENTOS LOCALES- 2010					
DIPUTACIÓN PROVINCIAL DE JAÉN					
MUNICIPIO:	TORRES DE ALBANCHEZ				
Provincia:	23	Isla:		Municipio	091



CUADRO 37

7. SANEAMIENTO Y DEPURACIÓN

7.2 Depuración.

7.2.2. Descripción de los Tratamientos de los Sistemas de depuración en el municipio encuestado.

CODIGO DE IDENTIFICACION				DESCRIPCION DEL SISTEMA														
EDAR	Provin-cia	Munici-pio	Número de orden	Tratamiento Primario			Tratamiento Secundario			Tratamientos Avanzados			Procesos Complementarios			Tratamiento de lodos		
				CI	CI	CI	CI	CI	CI	CI	CI	CI	CI	CI	CI	CI	CI	CI
ED	23	091	001	DC	NO	NO	LB	NO	NO	CL	NO	NO	NO	NO	NO	CO	NO	NO



ENCUESTA DE INFRAESTRUCTURA Y EQUIPAMIENTOS LOCALES- 2010

DIPUTACIÓN PROVINCIAL DE JAÉN


MUNICIPIO: TORRES DE ALBANCHEZ

Provincia: 23 Isla: Municipio 091



CUADRO 41
7. SANEAMIENTO Y DEPURACIÓN
7.3 Saneamiento autónomo.

Núcleo de Población				TIPO DE SANEAMIENTO AUTONOMO	ESTADO	ADECUACIÓN	ÁMBITO DEL SANEAMIENTO AUTÓNOMO			DÉFICIT DEL SERVICIO DE SANEAMIENTO AUTÓNOMO			
							Viviendas	Población (hab)		Viviendas	Población (hab)		
							nº	Residente	Estacional	nº	Residente	Estacional	
23	091	0002	70	HOYA(LA)(NUCLEO)	PN	M	IN	2	2	4	2	2	4
23	091	0004	70	MORACHO(NUCLEO)	PN	M	IN	4	1	2	4	1	2
TOTAL NÚCLEO							6	3	6	6	3	6	
TOTAL DISEMINADO							0	0	0	0	0	0	
TOTAL MUNICIPIO							6	3	6	6	3	6	

		ENCUESTA DE INFRAESTRUCTURA Y EQUIPAMIENTOS LOCALES- 2010					
		DIPUTACIÓN PROVINCIAL DE JAÉN					
		MUNICIPIO:		TORRES DE ALBANCHEZ			
		Provincia:	23	Isla:		Municipio	091



CUADRO 42
8. RECOGIDA Y ELIMINACION DE RESIDUOS URBANOS.
8.1 Recogida de residuos urbanos.

Núcleo de Población			RECOGIDA DE RESIDUOS URBANOS					
			Tipo de recogida	Gestión	Periodicidad	Calidad	Producción	Contenedores
			CI	CI	CI	CI	Tm	nº
0001	70	FUENTE CARRASCA(NUCLEO)	RN	CON	SE	AD	6	3
0003	70	MARIDOS(LOS)(NUCLEO)	RN	CON	SE	AD	4	2
0005	01	TORRES DE ALBANCHEZ(NUCLEO)	PA	CON	QU	AD	40	6
0005	01	TORRES DE ALBANCHEZ(NUCLEO)	PI	CON	OT	AD	7	3
0005	01	TORRES DE ALBANCHEZ(NUCLEO)	PL	CON	QU	AD	22	7
0005	01	TORRES DE ALBANCHEZ(NUCLEO)	RN	CON	DI	AD	210	40
0005	01	TORRES DE ALBANCHEZ(NUCLEO)	VI	CON	OT	AD	83	1
TOTAL NÚCLEO							372	62
TOTAL DISEMINADO							6	4
TOTAL MUNICIPIO							378	66



ENCUESTA DE INFRAESTRUCTURA Y EQUIPAMIENTOS LOCALES- 2010

DIPUTACIÓN PROVINCIAL DE JAÉN

MUNICIPIO: TORRES DE ALBANCHEZ

Provincia: 23 Isla: Municipio 091



CUADRO 43

8. RECOGIDA Y ELIMINACION DE RESIDUOS URBANOS.

8.2 Núcleos sin recogida de residuos urbanos. Limpieza de calles.

8.2.1 Núcleos de población encuestados.

Núcleo de Población			ÁMBITO SIN SERVICIO			LIMPIEZA DE CALLES	
			Viviendas afectadas nº	Población afectada		Servicio	Plantilla
				Residente	Estacional	Cl	nº
0001	70	FUENTE CARRASCA(NUCLEO)	0	0	0	NO	0
0002	70	HOYA(LA)(NUCLEO)	2	2	4	NO	0
0003	70	MARIDOS(LOS)(NUCLEO)	0	0	0	NO	0
0004	70	MORACHO(NUCLEO)	4	1	2	NO	0
0005	01	TORRES DE ALBANCHEZ(NUCLEO)	0	0	0	NO	0
TOTAL NÚCLEO			6	3	6		0
TOTAL DISEMINADO			0	0	0		0
TOTAL MUNICIPIO			6	3	6		0

		ENCUESTA DE INFRAESTRUCTURA Y EQUIPAMIENTOS LOCALES- 2010				
		DIPUTACIÓN PROVINCIAL DE JAÉN				
		MUNICIPIO:		TORRES DE ALBANCHEZ		
		Provincia:	23	Isla:		Municipio



CUADRO 44

8. RECOGIDA Y ELIMINACION DE RESIDUOS URBANOS.

8.3 Vertederos. (Instalaciones de eliminación y tratamiento de residuos).

8.3.1 Identificación de los vertederos que dan servicio a los núcleos de población del municipio encuestado.

Núcleo de Población			CÓDIGO DE IDENTIFICACIÓN			
			Vertedero	Provincia	Municipio	Nº de orden
			CI			
0001	70	FUENTE CARRASCA(NUCLEO)	ET	23	072	001
0001	70	FUENTE CARRASCA(NUCLEO)	VD	23	091	001
0003	70	MARIDOS(LOS)(NUCLEO)	ET	23	072	001
0005	01	TORRES DE ALBANCHEZ(NUCLEO)	ET	23	072	001
0005	01	TORRES DE ALBANCHEZ(NUCLEO)	VD	23	091	001



ENCUESTA DE INFRAESTRUCTURA Y EQUIPAMIENTOS LOCALES- 2010

DIPUTACIÓN PROVINCIAL DE JAÉN

MUNICIPIO: TORRES DE ALBANCHEZ

Provincia: 23 Isla: Municipio 091



CUADRO 45

8. RECOGIDA Y ELIMINACION DE RESIDUOS URBANOS

8.3 Vertederos (Instalaciones de eliminación y tratamiento de residuos)

8.3.2 Características de las Instalaciones.

CODIGO DE IDENTIFICACION				Tipo	Titular	Gestión	PROBLEMAS EXISTENTES										CAPACIDAD			ESTADO	VIDA UTIL	CATEGORIA	ACTIVIDAD	
Tipo	Provincia	Municipio	Nº				OI	Hu	Ca	Ri	Fi	Iv	Fa	Sa	In	Ot	Total		Ampl.					Transformac.
Cl	Cl	Cl	Cl				Cl	Cl	Cl	Cl	Cl	Cl	Cl	Cl	Cl	Cl	Cl	m3	% Ocupa					Cl
VT	23	091	001	VIN	MUD	MUD	SI	NO	SI	NO	SI	SI	NO	SI	SI	SI	4.000	100	NO	0	M	0	VIN	EN
TOTAL MUNICIPIO																4.000			0					



ENCUESTA DE INFRAESTRUCTURA Y EQUIPAMIENTOS LOCALES- 2010

DIPUTACIÓN PROVINCIAL DE JAÉN

MUNICIPIO:

Provincia:

Isla:

Municipio



CUADRO 46

8. RECOGIDA Y ELIMINACION DE RESIDUOS URBANOS

8.3 Vertederos (Instalaciones de eliminación y tratamiento de residuos)

8.3.3 Características de las Instalaciones encuestadas, ubicadas en municipios mayores de 50.000 habitant

CODIGO DE IDENTIFICACION				Tipo	Titular	Gestión	PROBLEMAS EXISTENTES								CAPACIDAD			ESTADO	VIDA UTIL	CATEGORIA	ACTIVIDAD		
Tipo	Provincia	Municipio	Nº				OI	Hu	Ca	Ri	Fi	Iv	Fa	Sa	In	Ot	Total					Ampl.	Transformac.
				CI	CI	CI	CI	CI	CI	CI	CI	CI	CI	CI	m3	% Ocupa	CI	Tm/año	CI	nº	nº	nº	
TOTAL MUNICIPIO																#Error			#Error				

		ENCUESTA DE INFRAESTRUCTURA Y EQUIPAMIENTOS LOCALES- 2010				
		DIPUTACIÓN PROVINCIAL DE JAÉN				
MUNICIPIO:		TORRES DE ALBANCHEZ				
Provincia:	23	Isla:		Municipio	091	



CUADRO 47
9. ALUMBRADO PUBLICO

NÚCLEO DE POBLACIÓN					AHORRO ENERGÉTICO		CALIDAD	Potencia Instalada	Puntos de luz
Provincia	Municipio	Entidad	Núcleo	Denominación	Rfi	Rfi	Cl	Kw	nº
23	091	0001	70	FUENTE CARRASCA(NUCLEO)	NO	NO	M	2	14
23	091	0003	70	MARIDOS(LOS)(NUCLEO)	NO	NO	M	1	8
23	091	0005	01	TORRES DE ALBANCHEZ(NUCLEO)	NO	NO	R	57	327
TOTAL NÚCLEO									349
TOTAL DISEMINADO									0
TOTAL MUNICIPIO									349

ENCUESTA DE INFRAESTRUCTURA Y EQUIPAMIENTOS LOCALES- 2010

DIPUTACIÓN PROVINCIAL DE JAÉN

MUNICIPIO:

TORRES DE ALBANCHEZ

Provincia:

23

Isla:

Municipio

091



CUADRO 48

10. OTRAS INFORMACIONES MUNICIPALES

NÚCLEO DE POBLACIÓN					RECEPCIÓN TV		TELEFONÍA MOVIL		CORREO	BANDA ANCHA						CAPI	CALIDAD SUMIN. ENERGÍA		ALUMBR.PÚBLICO AMB.SIN SERV.	
Provincia	Municipio	Entidad	Núcleo	Denominación	Antena	Cable	Gsm	Umts		Rd	Xd	Wi	Ca	Rb	St		Electr.	Gas	Viv afec	Long calle
					CI	CI	CI	CI	CI	CI	CI	CI	CI	CI	CI	CI	nº	m		
23	091	0001	70	FUENTE CARRASCA(NUCLEO)	R	C	R	C	NO	NO	NO	NO	NO	NO	NO	M	C	0	0	
23	091	0002	70	HOYA(LA)(NUCLEO)	R	C	R	C	NO	NO	NO	NO	NO	NO	NO	M	C	2	50	
23	091	0003	70	MARIDOS(LOS)(NUCLEO)	R	C	M	C	NO	NO	NO	NO	NO	NO	NO	M	C	1	100	
23	091	0004	70	MORACHO(NUCLEO)	R	C	M	C	NO	NO	NO	NO	NO	NO	NO	M	C	4	50	
23	091	0005	01	TORRES DE ALBANCHEZ(NUCLEO)	B	C	R	C	DI	NO	NO	NO	NO	NO	SI	SI	M	C	0	0
TOTAL NÚCLEO																		7	200	
TOTAL DISEMINADO																			0	0
TOTAL MUNICIPIO																			7	200

ENCUESTA DE INFRAESTRUCTURA Y EQUIPAMIENTOS LOCALES- 2010

DIPUTACIÓN PROVINCIAL DE JAÉN

MUNICIPIO:

TORRES DE ALBANCHEZ

Provincia:

23

Isla:

Municipio

091



CUADRO 48

10. OTRAS INFORMACIONES MUNICIPALES

NÚCLEO DE POBLACIÓN					RECEPCIÓN TV		TELEFONÍA MOVIL		CORREO	BANDA ANCHA						CAPI	CALIDAD SUMIN. ENERGÍA		ALUMBR.PÚBLICO AMB.SIN SERV.	
Provincia	Municipio	Entidad	Núcleo	Denominación	Antena	Cable	Gsm	Umts		Rd	Xd	Wi	Ca	Rb	St		Electr.	Gas	Viv afec	Long calle
					CI	CI	CI	CI	CI	CI	CI	CI	CI	CI	CI	CI	nº	m		



ENCUESTA DE INFRAESTRUCTURA Y EQUIPAMIENTOS LOCALES- 2010

DIPUTACIÓN PROVINCIAL DE JAÉN

MUNICIPIO: TORRES DE ALBANCHEZ

Provincia: 23 Isla: Municipio 091



CUADRO 49

11. INSTALACIONES DEPORTIVAS DE USO PÚBLICO

11.1 Características de las Instalaciones.

CÓDIGO DE IDENTIFICACIÓN				NOMBRE DE LA INSTALACIÓN	CARACTERÍSTICAS							
Tipo	Provincia	Municipio	Nº Orden		Tipo	Titular	Gestión	Superficie (m2)			Sin Barreras Arquitectónicas	Estado
					CI	CI	CI	Cubierta	Aire Libre	Solar	CI	
PI	23	091	002	Piscina Municipal	PI	MU	MU	188	1.340	1.528	SI	R
PP	23	091	003	Pista Polideportiva CPR. El Collao	PP	CA	CA	0	400	400	SI	B
TJ	23	091	001	Campo de Futbol	TJ	MU	MU	75	6.400	6.475	SI	R
TOTAL MUNICIPIO								263	8.140	8.403		

**ENCUESTA DE INFRAESTRUCTURA Y EQUIPAMIENTOS LOCALES- 2010**

DIPUTACIÓN PROVINCIAL DE JAÉN

MUNICIPIO: TORRES DE ALBANCHEZ**Provincia:** 23 **Isla:** **Municipio** 091**CUADRO 50****12. INSTALACIONES DEPORTIVAS DE USO PÚBLICO****12.2 Tipos de deportes de las Instalaciones.**

CÓDIGO DE IDENTIFICACIÓN				NOMBRE DE LA INSTALACIÓN	Tipo de deporte
Clave	Provincia	Municipio	Nº Orden		CI
ID	23	091	002	Piscina Municipal	NA
ID	23	091	003	Pista Polideportiva CPR. El Collao	BC
ID	23	091	003	Pista Polideportiva CPR. El Collao	FB
ID	23	091	001	Campo de Fútbol	FB



ENCUESTA DE INFRAESTRUCTURA Y EQUIPAMIENTOS LOCALES- 2010

DIPUTACIÓN PROVINCIAL DE JAÉN

MUNICIPIO:

TORRES DE ALBANCHEZ

Provincia:

23

Isla:

Municipio

091



CUADRO 52

12. OTRAS INSTALACIONES PÚBLICAS.

12.1 Centros Culturales y de Esparcimiento.

12.1.2 Superficie de los Usos de los Centros.

CÓDIGO DE IDENTIFICACIÓN			NOMBRE DEL CENTRO	USO	SUPERFICIE CUBIERTA
Provin-cia	Muni-cipio	Nº Orden		Cl	m2
23	091	006	Biblioteca	BA	241
23	091	004	Asociacion de Mujeres	CV	122
23	091	007	Albergue Juvenil	CV	150
23	091	001	Museo de la Naturaleza	MO	150
23	091	003	Hogar del Pensionista	PN	163
23	091	002	Plaza de Toros	PS	1
23	091	005	Espacio Escenico	TE	335
TOTAL MUNICIPIO					1.162

	ENCUESTA DE INFRAESTRUCTURA Y EQUIPAMIENTOS LOCALES- 2010						
	DIPUTACIÓN PROVINCIAL DE JAÉN						
	MUNICIPIO:		TORRES DE ALBANCHEZ				
	Provincia:	23	Isla:		Municipio	091	

CUADRO 54

13. LONJAS, MERCADOS Y RECINTOS FERIALES.


CÓDIGO DE IDENTIFICACIÓN				NÚCLEO DE POBLACIÓN	NOMBRE DEL EQUIPAMIENTO	TIPO	TITULAR	GESTIÓN	SUPERFICIE (m2)			Sin Barreras Arquitectónicas	ESTADO
Clave	Provincia	Municipio	Nº Orden						CI	CI	CI		
LM	23	091	001	TORRES DE ALBANCHEZ(NUC	Mercado Municipal	ME	MU	MU	311	0	311	SI	R
TOTAL MUNICIPIO									311	0	311		

	ENCUESTA DE INFRAESTRUCTURA Y EQUIPAMIENTOS LOCALES- 2010				
	DIPUTACIÓN PROVINCIAL DE JAÉN				
	MUNICIPIO:		TORRES DE ALBANCHEZ		
	Provincia:	23	Isla:		Municipio



CUADRO 56
15. CEMENTERIOS

CÓDIGO DE IDENTIFICACIÓN				NÚCLEO DE POBLACIÓN	NOMBRE DEL CEMENTERIO	TITULAR	DISTANCIA AL NÚCLEO	ESTADO DE ACCESO	CAPILLA	DEPÓSITO	AMPLIACIÓN	GRADO DE SATURACIÓN	SUPERFICIE TOTAL	Sin Barreras Arquitectónicas	CREMATORIO
Clave	Provincia	Municipio	Nº Orden			CI	Km	CI	CI	CI	CI	CI	%	m2	CI
CE	23	091	001		Cementerio Municipal de San Cl	MU	0,3	B	MO	NO	SI	50	4.565	SI	NO
TOTAL MUNICIPIO													4.565		

	ENCUESTA DE INFRAESTRUCTURA Y EQUIPAMIENTOS LOCALES- 2010				
	DIPUTACIÓN PROVINCIAL DE JAÉN				
	MUNICIPIO: <input type="text"/>				
Provincia:	<input type="text"/>	Isla:	<input type="text"/>	Municipio	<input type="text"/>



CUADRO 57
16. TANATORIOS


CÓDIGO DE IDENTIFICACIÓN				NÚCLEO DE POBLACIÓN	NOMBRE DEL TANATORIO	TITULAR	GESTIÓN	CARACTERÍSTICAS					
Clave	Provincia	Municipio	Nº Orden					Superficie (m2)			Salas	Sin Barreras Arquitectónicas	Estado
								Cubierta	Aire libre	Solar	nº	CI	CI
TOTAL MUNICIPIO								#Error	#Error	#Error	#Error		

	ENCUESTA DE INFRAESTRUCTURA Y EQUIPAMIENTOS LOCALES- 2010						
	DIPUTACIÓN PROVINCIAL DE JAÉN						
	MUNICIPIO:		TORRES DE ALBANCHEZ				
	Provincia:	23	Isla:		Municipio	091	

CUADRO 59

18. CENTROS ASISTENCIALES

CÓDIGO DE IDENTIFICACIÓN				NÚCLEO DE POBLACIÓN	NOMBRE DEL CENTRO	TIPO	TITULAR	GESTIÓN	PLAZAS	SUPERFICIE (m2)			Sin Barreras Arquitectónicas	ESTADO
Clave	Provincia	Municipio	Nº Orden							CI	CI	Km		
AS	23	091	001	TORRES DE ALBANCHEZ(NUC	Guarderia Temporera	GI	MU	MU	40	311	0	311	SI	R
TOTAL MUNICIPIO									40	311	0	311		

	ENCUESTA DE INFRAESTRUCTURA Y EQUIPAMIENTOS LOCALES- 2010				
	DIPUTACIÓN PROVINCIAL DE JAÉN				
	MUNICIPIO:	TORRES DE ALBANCHEZ			
	Provincia:	23	Isla:		Municipio



CUADRO 60

19 CENTROS DE ENSEÑANZA

19.1. Características de los Centros.

CÓDIGO DE IDENTIFICACIÓN				NÚCLEO DE POBLACIÓN	NOMBRE DEL CENTRO	Ámbito	Titular	SUPERFICIE (m2)			Sin Barreras Arquitectónicas	ESTADO
Clave	Provincia	Municipio	Nº Orden					Cubierta	Aire libre	Solar		
EN	23	091	002	TORRES DE ALBANCHEZ(NUC	Centro de Educacion de Adultos	L	CE	76	0	76	SI	B
EN	23	091	001	TORRES DE ALBANCHEZ(NUC	CPR. El Collao	L	CE	600	1.832	2.127	SI	R
TOTAL MUNICIPIO								676	1.832	2.203		

	ENCUESTA DE INFRAESTRUCTURA Y EQUIPAMIENTOS LOCALES- 2010				
	DIPUTACIÓN PROVINCIAL DE JAÉN				
	MUNICIPIO:	TORRES DE ALBANCHEZ			
	Provincia:	23	Isla:		Municipio



CUADRO 61

19 CENTROS DE ENSEÑANZA

19.2. Niveles de enseñanza de los Centros.

CÓDIGO DE IDENTIFICACIÓN				NÚCLEO DE POBLACIÓN	NOMBRE DEL CENTRO	Nivel	CENTROS NO UNIVERSITARIOS		
Clave	Provincia	Municipio	Nº Orden				Cl	Unidades	Plazas
EN	23	091	001	TORRES DE ALBANCHEZ(NUC	CPR. El Collao	ESO	2	50	24
EN	23	091	001	TORRES DE ALBANCHEZ(NUC	CPR. El Collao	ESP	1	10	4
EN	23	091	001	TORRES DE ALBANCHEZ(NUC	CPR. El Collao	INF	3	75	21
EN	23	091	001	TORRES DE ALBANCHEZ(NUC	CPR. El Collao	PRI	6	150	43
EN	23	091	002	TORRES DE ALBANCHEZ(NUC	Centro de Educacion de Adultos	OTR	1	25	18
TOTAL MUNICIPIO							13	310	110

		ENCUESTA DE INFRAESTRUCTURA Y EQUIPAMIENTOS LOCALES- 2010					
DIPUTACIÓN PROVINCIAL DE JAÉN							
MUNICIPIO:		TORRES DE ALBANCHEZ					
Provincia:	23	Isla:		Municipio	091		

CUADRO 63

21. CASAS CONSISTORIALES Y OTROS EQUIPAMIENTOS DE USO O TITULARIDAD MUNICIPAL

21.1 Características de los equipamientos.

CÓDIGO DE IDENTIFICACIÓN				NÚCLEO DE POBLACIÓN	NOMBRE DEL EQUIPAMIENTO	TIPO	TITULAR	TENENCIA	SUPERFICIE (m2)			Sin Barreras Arquitectónicas	ESTADO
Clave	Provincia	Municipio	Nº Orden						CI	CI	CI		
CC	23	091	001	TORRES DE ALBANCHEZ(NUCLEO)	Casa Consistorial	AY	MU	MU	452	0	124	SI	B
CC	23	091	002	TORRES DE ALBANCHEZ(NUCLEO)	Casa del Secretario	VM	MU	MU	120	10	92	NO	R
CC	23	091	003	TORRES DE ALBANCHEZ(NUCLEO)	Viviendas Maestros	VM	MU	MU	580	97	387	SI	R
CC	23	091	004	TORRES DE ALBANCHEZ(NUCLEO)	Casa del Medico	VM	MU	MU	170	50	140	SI	B
CC	23	091	005	TORRES DE ALBANCHEZ(NUCLEO)	Plaza de Toros	OT	MU	MU	122	920	1.042	SI	B
CC	23	091	010	TORRES DE ALBANCHEZ(NUCLEO)	Almancen Municipal	OT	MU	MU	300	0	150	SI	R
CC	23	091	014	TORRES DE ALBANCHEZ(NUCLEO)	Centro Socio-Cultural	OT	MU	MU	576	0	241	SI	E
CC	23	091	015	TORRES DE ALBANCHEZ(NUCLEO)	Mercado municipal	OT	MU	MU	622	0	311	SI	R
CC	23	091	017	TORRES DE ALBANCHEZ(NUCLEO)	Juzgado de Paz	UA	MU	MU	88	39	127	SI	B
TOTAL MUNICIPIO									3.030	1.116	2.614		



ENCUESTA DE INFRAESTRUCTURA Y EQUIPAMIENTOS LOCALES- 2010

DIPUTACIÓN PROVINCIAL DE JAÉN

MUNICIPIO: TORRES DE ALBANCHEZ

Provincia: 23 Isla: Municipio 091



CUADRO 64

21 CASAS CONSISTORIALES Y OTROS EQUIPAMIENTOS DE USO O TITULARIDAD MUNICIPAL

21.2 Superficies de los usos de las Casas Consistoriales y otros equipamientos.

CÓDIGO DE IDENTIFICACIÓN				NÚCLEO DE POBLACIÓN	NOMBRE DEL EQUIPAMIENTO	USO	SUPERFICIE CUBIERTA
Clave	Provincia	Municipio	Nº Orden			CI	m2
CC	23	091	001	TORRES DE ALBANCHEZ(NUCLEO)	Casa Consistorial	AM	228
CC	23	091	001	TORRES DE ALBANCHEZ(NUCLEO)	Casa Consistorial	OT	224
CC	23	091	002	TORRES DE ALBANCHEZ(NUCLEO)	Casa del Secretario	VI	120
CC	23	091	003	TORRES DE ALBANCHEZ(NUCLEO)	Viviendas Maestros	VI	580
CC	23	091	004	TORRES DE ALBANCHEZ(NUCLEO)	Casa del Medico	VI	170
CC	23	091	005	TORRES DE ALBANCHEZ(NUCLEO)	Plaza de Toros	SO	122
CC	23	091	010	TORRES DE ALBANCHEZ(NUCLEO)	Almancen Municipal	MO	150
CC	23	091	010	TORRES DE ALBANCHEZ(NUCLEO)	Almancen Municipal	AA	150
CC	23	091	014	TORRES DE ALBANCHEZ(NUCLEO)	Centro Socio-Cultural	CI	335
CC	23	091	014	TORRES DE ALBANCHEZ(NUCLEO)	Centro Socio-Cultural	BA	241
CC	23	091	015	TORRES DE ALBANCHEZ(NUCLEO)	Mercado municipal	OT	311
CC	23	091	015	TORRES DE ALBANCHEZ(NUCLEO)	Mercado municipal	AS	311
CC	23	091	017	TORRES DE ALBANCHEZ(NUCLEO)	Juzgado de Paz	OT	88

	ENCUESTA DE INFRAESTRUCTURA Y EQUIPAMIENTOS LOCALES- 2010				
	DIPUTACIÓN PROVINCIAL DE JAÉN				
	MUNICIPIO:		TORRES DE ALBANCHEZ		
	Provincia:	23	Isla:		Municipio



CUADRO 65

22. EDIFICIOS DE TITULARIDAD PUBLICA SIN USO

CÓDIGO DE IDENTIFICACIÓN				NÚCLEO DE POBLACIÓN	NOMBRE DEL EQUIPAMIENTO	TITUL.	SUPERFICIE (m2)			ESTADO	USO ANTERIOR
Clave	Provincia	Municipio	Nº Orden				CI	Cubierta	Aire Libre		
SU	23	091	006	FUENTE CARRASCA(NUCLEO)	Antigua Escuela Unitaria 'Fuede Carrasca	MU	75	20	95	M	CE
SU	23	091	009	FUENTE CARRASCA(NUCLEO)	Vivienda Maestros 'Fuente Carrasca'	MU	95	0	95	M	VI
SU	23	091	012	HOYA(LA)(NUCLEO)	Antigua Escuela Unitaria 'La Hoya'	MU	120	30	150	M	CE
SU	23	091	013	HOYA(LA)(NUCLEO)	Vivienda Maestros 'La Hoya'	MU	105	0	105	M	VI
SU	23	091	007	MARIDOS(LOS)(NUCLEO)	Antigua Escuela Unitaria 'Los Maridos'	MU	75	30	105	M	CE
SU	23	091	008	MARIDOS(LOS)(NUCLEO)	Vivienda Maestros 'Los Maridos'	MU	110	0	110	M	VI
SU	23	091	011	TORRES DE ALBANCHEZ(NUCLEO)	Lavadero	MU	50	0	50	M	OT
SU	23	091	016	TORRES DE ALBANCHEZ(NUCLEO)	Torreón Arabe	MU	406	0	203	R	OT
TOTAL MUNICIPIO							1.036	80	913		



GOBIERNO DE ESPAÑA

MINISTERIO DE POLÍTICA TERRITORIAL

ENCUESTA DE INFRAESTRUCTURA Y EQUIPAMIENTOS LOCALES- 2010

DIPUTACIÓN PROVINCIAL DE JAÉN

MUNICIPIO:

TORRES DE ALBANCHEZ

Provincia:

23

Isla:

Municipio

091



CUADRO 66

23. NÚCLEOS ABANDONADOS

CÓDIGO DE IDENTIFICACIÓN				NÚCLEO DE POBLACIÓN	ABANDONO		TITULARIDAD	NÚCLEO	ACCESO	SERVICIOS	
Provincia	Municipio	Entidad	Pob		Año	Causa		Rehabilitación		Agua	Energía eléctrica
						CI	CI	CI	CI	CI	
23	091	0002	70	HOYA(LA)(NUCLEO)	1960	EM	PV	SI	CN	NO	NO
23	091	0004	70	MORACHO(NUCLEO)	1960	EM	PV	SI	CN	NO	NO
23	091	6001	70	FUENFRIA(NUCLEO)	1965	EM	PV	SI	CN	NO	NO
23	091	6002	01	FUENTE MUJER(NUCLEO)	1995	EM	PV	SI	CN	NO	NO
23	091	6003	01	FUENTE CEREZO(NUCLEO)	1960	EM	PV	SI	CN	NO	NO
23	091	6004	01	LA TALA(NUCLEO)	1964	EM	PV	SI	CN	NO	NO