

Encuesta de Infraestructura y Equipamientos Locales

Fase de 2010

Cuestionario

23

090

TORRES



ENCUESTA DE INFRAESTRUCTURA Y EQUIPAMIENTOS LOCALES- 2010



DIPUTACIÓN PROVINCIAL DE JAÉN

MUNICIPIO: **TORRES**

Provincia: **23** **Isla:** **Municipio** **090**



CUADRO 04

4. CARRETERAS

4.1. Tramos de carretera existentes en el término municipal.

PRO-VIN-CIA	CARRE-TERA	MUNI-CIPIO	Nombre de Carretera	CARACTERÍSTICAS DE LOS TRAMOS DE CARRETERA EN EL MUNICIPIO													
				Puntos kilométricos		Titular	Ges-tión	Señaliza-ción	Firme		Ancho	Longitud	Pasos a nivel	Dimen-siona-miento	Características del trazado		
				Inicio	Final				Cl	Cl					Cl	Cl	m
						Cl	Cl	Cl	Cl	m	m	Km	Cl	Cl	Si	Pe	Fe
23	JA-3104	090	ACCESO A TORRES	0,3	8,5	PR	CA	V	MB	B	5,0	8,2	0	BD	SI	NO	NO
23	JA-3106	090	MANCHA REAL A TORRES	2,3	11,7	PR	PR	V	MB	B	6,0	9,4	0	BD	SI	NO	NO
23	JA-3107	090	TORRES A ALBANCHEZ DE MμGINA	6,6	6,9	PR	PR	N	MB	B	4,0	0,3	0	RD	SI	SI	NO
23	JA-3107	090	TORRES A ALBANCHEZ DE MμGINA	6,9	10,6	PR	PR	N	MB	R	4,0	3,8	0	MD	SI	NO	SI
23	JA-3107	090	TORRES A ALBANCHEZ DE MμGINA	10,6	12,0	MU	PR	N	MB	R	4,0	1,3	0	RD	NO	NO	NO
TOTAL MUNICIPIO												23,0					



ENCUESTA DE INFRAESTRUCTURA Y EQUIPAMIENTOS LOCALES- 2010

DIPUTACIÓN PROVINCIAL DE JAÉN

MUNICIPIO:

TORRES

Provincia:

23

Isla:

Municipio

090



CUADRO 01

1. INFORMACION DEMOGRÁFICA

1.1 Población, viviendas y accesibilidad de los núcleos.

1.1.1 Núcleos de población encuestados. 1

ent	núc	Núcleo de población	PADRON 2009	Poblacion estacional máxima	Altitud	Viviendas Familiares	Plazas Hoteleras	Plazas de Turismo Rural	Accesibilidad
0001	01	TORRES(NUCLEO)	1.648	2.500	888	1.154	25	18	NO
TOTAL NÚCLEO			1.648	2.500		1.154	25	18	
TOTAL DISEMINADO			15	400		113	0	0	
TOTAL MUNICIPIO			1.663	2.900		1.267	25	18	

ENCUESTA DE INFRAESTRUCTURA Y EQUIPAMIENTOS LOCALES- 2010

DIPUTACIÓN PROVINCIAL DE JAÉN

MUNICIPIO: TORRES**Provincia:** 23 **Isla:** **Municipio** 090**CUADRO 02****2. PLANEAMIENTO URBANÍSTICO**

FIGURA DE PLANEAMIENTO			Superficie Municipio	Publicación B.O.	Suelo Urbanizado	Suelo Rural	Suelo Rural Preservado
Tipo	Estado Tramitación	Denominación	Hectáreas	Fecha	Hectáreas	Hectáreas	Hectáreas
N.M	AD	MOD.NORMAS SUBSIDIARIAS	8.082,50	06/04/2004	30,02	3.699,75	4.352,73

ENCUESTA DE INFRAESTRUCTURA Y EQUIPAMIENTOS LOCALES- 2010

DIPUTACIÓN PROVINCIAL DE JAÉN

MUNICIPIO: TORRES

Provincia: 23 Isla: Municipio 090



CUADRO 15

6. ABASTECIMIENTO DE AGUA

6.1 Traidas de agua.

6.1.10. Características de los depósitos de agua en el municipio encuestado.

CÓDIGO DE IDENTIFICACIÓN				CARACTERÍSTICAS DE LOS DEPÓSITOS							
Clave	Provincia	Municipio	Nº Orden	Tipo	Titular	Gestión	Capacidad	Estado	Protección	Limpieza	Contador
				Cl	Cl	Cl	m3	Cl	Cl	nº	Cl
DE	23	090	001	ES	MU	MU	480	B	SF	2.006	NO
DE	23	090	002	ES	MU	MU	30	B	SF	2.006	NO
DE	23	090	003	ES	MU	MU	230	B	SF	2.006	NO
TOTAL MUNICIPIO							740			6.018	

ENCUESTA DE INFRAESTRUCTURA Y EQUIPAMIENTOS LOCALES- 2010

DIPUTACIÓN PROVINCIAL DE JAÉN

MUNICIPIO: TORRES

Provincia: 23 **Isla:** **Municipio** 090



CUADRO 22



6. ABASTECIMIENTO DE AGUA

6.2 Distribución de agua

6.2.2 Características y elementos del servicio de abastecimiento de agua

6.2.2.2. Núcleos de población encuestados. 3.

Núcleo de Población	CARACTERÍSTICAS DEL SERVICIO							DEFICIT RED DE DISTRIBUCION				
	Viviendas con servicio		Consumo		Deficiencias Presión		Pérdidas	Calidad	Longitud red	Viviendas afectadas red	Población afectada	
	Conectadas	No conect.	Invierno	Verano	Exceso	Defecto					Residente	Estacional
	nº	nº	m3/día	m3/día	nº	nº	%	Cl	m	nº	nº	nº
0001 01 TORRES(NUCLEO)	1.154	0	366	496	0	0	15	B	0	0	0	0
TOTAL NÚCLEO	1.154	0	366	496	0	0			0	0	0	0
TOTAL DISEMINADO	0	0	0	0	0	0			0	113	15	400
TOTAL MUNICIPIO	1.154	0	366	496	0	0			0	113	15	400

		ENCUESTA DE INFRAESTRUCTURA Y EQUIPAMIENTOS LOCALES- 2010						
		DIPUTACIÓN PROVINCIAL DE JAÉN						
MUNICIPIO:		TORRES						
Provincia:	23	Isla:		Municipio	090			

CUADRO 36

7. SANEAMIENTO Y DEPURACIÓN

7.2 Depuración.

7.2.1 Identificación de los Sistemas de depuración que dan servicio a los núcleos de población del municipio encuestado.

NÚCLEO DE POBLACIÓN					CÓDIGO DE IDENTIFICACIÓN DEL SISTEMA DE DEPURACIÓN			
Provincia	Municipio	Entidad	Núcleo	Núcleo	EDAR	Provincia	Municipio	Núcleo
23	090	0001	01	TORRES(NUCLEO)	ED	23	090	001



ENCUESTA DE INFRAESTRUCTURA Y EQUIPAMIENTOS LOCALES- 2010

DIPUTACIÓN PROVINCIAL DE JAÉN

MUNICIPIO:

TORRES

Provincia:

23

Isla:

Municipio

090



CUADRO 43

8. RECOGIDA Y ELIMINACION DE RESIDUOS URBANOS.

8.2 Núcleos sin recogida de residuos urbanos. Limpieza de calles.

8.2.1 Núcleos de población encuestados.

Núcleo de Población			ÁMBITO SIN SERVICIO			LIMPIEZA DE CALLES	
			Viviendas afectadas nº	Población afectada		Servicio	Plantilla
				Residente	Estacional	Cl	nº
0001	01	TORRES(NUCLEO)	0	0	0	SI	2
TOTAL NÚCLEO			0	0	0		2
TOTAL DISEMINADO			113	15	400		2
TOTAL MUNICIPIO			113	15	400		4

ENCUESTA DE INFRAESTRUCTURA Y EQUIPAMIENTOS LOCALES- 2010

DIPUTACIÓN PROVINCIAL DE JAÉN

MUNICIPIO: **TORRES**


Provincia: **23** **Isla:** **Municipio** **090**



CUADRO 03
3. OTROS SERVICIOS DEL MUNICIPIO

3.1. Municipios encuestados.

SEDE WEB MUNICIPAL			ORDENANZAS SOTERRA- MIENTO	ENERGÍAS ALTERNATIVAS								Cobertura a Telefonía Movil	TV Digital por Cable
Información general	Información turística	Gobierno electrónico		Energía eólica	KW eólica	Energía solar	KW solar	Planta Mareomotriz	KW Mareo-motriz	Otras Energías	KW Otras		
CI	CI	CI	CL	CI	Kw	CI	Kw	CI	Kw	CI	Kw	CI	CI
SI	SI	NO	NO	NO	0	SI	99	NO	0	NO	0	SI	NO
TOTAL MUNICIPIO					0		99		0		0		

		ENCUESTA DE INFRAESTRUCTURA Y EQUIPAMIENTOS LOCALES- 2010				
		DIPUTACIÓN PROVINCIAL DE JAÉN				
MUNICIPIO:		TORRES				
Provincia:	23	Isla:		Municipio	090	



CUADRO 05

5. INFRAESTRUCTURAS VIARIAS.

5.1. Superficie pavimentada y no pavimentada de Travesías, Calles, Plazas y Otros Viarios.

NÚCLEOS DE POBLACIÓN					CARACTERÍSTICAS				
Provincia	Municipio	Entidad	Núcleo	NOMBRE	Tipo	Estado	Longitud	Superficie	Viviendas sin acceso pavimentado
					Cl	Cl	m	m2	nº
23	090	0001	01	TORRES(NUCLEO)	CA	B	4.902	30.087	0
23	090	0001	01	TORRES(NUCLEO)	CA	M	1.924	11.188	0
23	090	0001	01	TORRES(NUCLEO)	CA	NP	23	115	0
23	090	0001	01	TORRES(NUCLEO)	CA	R	1.679	10.841	0
23	090	0001	01	TORRES(NUCLEO)	OT	B	389	1.852	0
23	090	0001	01	TORRES(NUCLEO)	OT	M	174	1.381	0
23	090	0001	01	TORRES(NUCLEO)	OT	NP	1.152	5.135	0
23	090	0001	01	TORRES(NUCLEO)	TR	B	1.013	7.091	0
23	090	0001	01	TORRES(NUCLEO)	TR	M	467	2.785	0



ENCUESTA DE INFRAESTRUCTURA Y EQUIPAMIENTOS LOCALES- 2010

DIPUTACIÓN PROVINCIAL DE JAÉN

MUNICIPIO: TORRES


Provincia: 23 Isla: Municipio 090



CUADRO 59

18. CENTROS ASISTENCIALES

CÓDIGO DE IDENTIFICACIÓN				NÚCLEO DE POBLACIÓN	NOMBRE DEL CENTRO	TIPO	TITULAR	GESTIÓN	PLAZAS	SUPERFICIE (m2)			Sin Barreras Arquitectónicas	ESTADO
Clave	Provincia	Municipio	Nº Orden							CI	CI	Km		
AS	23	090	001	TORRES(NUCLEO)	Centro Social	CA	MU	MU	25	101	0	101	SI	B
AS	23	090	002	TORRES(NUCLEO)	Centro Ocupacional	CA	MU	MU	40	515	269	428	SI	B
AS	23	090	003	TORRES(NUCLEO)	Guarderia Municipal	GI	MU	MU	1	308	17	325	SI	E
TOTAL MUNICIPIO									66	924	286	854		

		ENCUESTA DE INFRAESTRUCTURA Y EQUIPAMIENTOS LOCALES- 2010			
		DIPUTACIÓN PROVINCIAL DE JAÉN			
MUNICIPIO:		TORRES			
Provincia:	23	Isla:		Municipio	090



CUADRO 06

6. ABASTECIMIENTO DE AGUA

6.1. Traidas de agua.

6.1.1. Identificación de las captaciones de agua que dan servicio a los núcleos de población del municipio encuestado.


NÚCLEOS DE POBLACIÓN					CÓDIGO DE IDENTIFICACIÓN DE LA CAPTACIÓN				
Provincia	Municipio	Entidad	Núcleo	NOMBRE	Captación	Provincia	Municipio	Nº de orden	Nombre de la captación
					CI	CI	CI	CI	CI
23	090	0001	01	TORRES(NUCLEO)	CA	23	090	002	MT. Fuentemayor
23	090	0001	01	TORRES(NUCLEO)	CA	23	090	003	MT. Orado
23	090	0001	01	TORRES(NUCLEO)	CA	23	090	004	MT. Chorrillo Alto

ENCUESTA DE INFRAESTRUCTURA Y EQUIPAMIENTOS LOCALES- 2010

DIPUTACIÓN PROVINCIAL DE JAÉN

MUNICIPIO: TORRES**Provincia:** 23 **Isla:** **Municipio** 090**CUADRO 07****6. ABASTECIMIENTO DE AGUA****6.1. Traídas de agua.****6.1.2. Características de las captaciones en el municipio encuestado.**

CÓDIGO DE IDENTIFICACIÓN				DENOMINACIÓN	CARACTERÍSTICAS DE LA CAPTACIÓN							
Clave	Provincia	Municipio	Nº Orden		Tipo	Titular	Gestión	Sistema	Estado	Uso	Protección	Contador
CA	23	090	002	MT. Fuentemayor	MT	MU	MU	GR	B	UO	NO	NO
CA	23	090	003	MT. Orado	MT	MU	MU	GR	B	UO	NO	NO
CA	23	090	004	MT. Chorrillo Alto	MT	MU	MU	GR	B	UO	NO	NO

		ENCUESTA DE INFRAESTRUCTURA Y EQUIPAMIENTOS LOCALES- 2010					
		DIPUTACIÓN PROVINCIAL DE JAÉN					
		MUNICIPIO:		TORRES			
		Provincia:	23	Isla:		Municipio	090



CUADRO 09

6. ABASTECIMIENTO DE AGUA

6.1. Traídas de agua.

6.1.4. Identificación de las conducciones que dan servicio a los núcleos de población del municipio encuestado.



NÚCLEOS DE POBLACIÓN					CÓDIGO DE IDENTIFICACIÓN DE LA CONDUCCIÓN			
Provincia	Municipio	Entidad	Núcleo	NOMBRE	Conducción	Provincia	Municipio	Nº de Orden
					CI			
23	090	0001	01	TORRES(NUCLEO)	CN	23	090	002
23	090	0001	01	TORRES(NUCLEO)	CN	23	090	003
23	090	0001	01	TORRES(NUCLEO)	CN	23	090	004
23	090	0001	01	TORRES(NUCLEO)	CN	23	090	005
23	090	0001	01	TORRES(NUCLEO)	CN	23	090	006

ENCUESTA DE INFRAESTRUCTURA Y EQUIPAMIENTOS LOCALES- 2010GOBIERNO
DE ESPAÑA
MINISTERIO
DE POLÍTICA
TERRITORIAL

DIPUTACIÓN PROVINCIAL DE JAÉN

MUNICIPIO:**TORRES****Provincia:****23****Isla:****Municipio****090****CUADRO 10****6. ABASTECIMIENTO DE AGUA****6.1. Traídas de agua.****6.1.5. Identificación de las conducciones en el municipio encuestado.**

CÓDIGO DE IDENTIFICACIÓN DE LA CONDUCCIÓN			
Conducción	Provincia	Municipio	Nº de Orden
CI			
CN	23	090	001
CN	23	090	002
CN	23	090	003
CN	23	090	004
CN	23	090	005
CN	23	090	006

		ENCUESTA DE INFRAESTRUCTURA Y EQUIPAMIENTOS LOCALES- 2010				
		DIPUTACIÓN PROVINCIAL DE JAÉN				
MUNICIPIO:		TORRES				
Provincia:	23	Isla:		Municipio	090	



CUADRO 12

6. ABASTECIMIENTO DE AGUA

6.1 Traidadas de agua.

6.1.7. Características de los tramos de conducciones en el municipio encuestado.

CÓDIGO DE IDENTIFICACIÓN				CARACTERÍSTICAS DE LA CONDUCCIÓN				
Clave	Provincia	Municipio	Orden	Tipo	Estado	Titular	Gestión	Longitud
				CI	CI	CI	CI	m
CN	23	090	001	FC	B	MU	MU	4.346
CN	23	090	002	FC	B	MU	MU	2.681
CN	23	090	002	FU	B	MU	MU	500
CN	23	090	002	PC	B	MU	MU	656
CN	23	090	002	PE	B	MU	MU	1.500
CN	23	090	003	FC	B	MU	MU	1.779
CN	23	090	003	PC	B	MU	MU	440
CN	23	090	004	PC	B	MU	MU	632
CN	23	090	005	PC	B	MU	MU	116
CN	23	090	006	PE	B	MU	MU	55
TOTAL MUNICIPIO								12.705

		ENCUESTA DE INFRAESTRUCTURA Y EQUIPAMIENTOS LOCALES- 2010				
		DIPUTACIÓN PROVINCIAL DE JAÉN				
MUNICIPIO:	TORRES					
Provincia:	23	Isla:		Municipio	090	


CUADRO 12

6. ABASTECIMIENTO DE AGUA

6.1 Traidias de agua.

6.1.7. Características de los tramos de conducciones en el municipio encuestado.

CÓDIGO DE IDENTIFICACIÓN				CARACTERÍSTICAS DE LA CONDUCCIÓN				
Clave	Provin- cia	Muni- cipio	Orden	Tipo	Estado	Titular	Gestión	Longitud
				CI	CI	CI	CI	m
CN	23	090	001	FC	B	MU	MU	4.346
CN	23	090	002	FC	B	MU	MU	2.681
CN	23	090	002	FU	B	MU	MU	500
CN	23	090	002	PC	B	MU	MU	656
CN	23	090	002	PE	B	MU	MU	1.500
CN	23	090	003	FC	B	MU	MU	1.779
CN	23	090	003	PC	B	MU	MU	440
CN	23	090	004	PC	B	MU	MU	632
CN	23	090	005	PC	B	MU	MU	116
CN	23	090	006	PE	B	MU	MU	55
TOTAL MUNICIPIO								12.705

	ENCUESTA DE INFRAESTRUCTURA Y EQUIPAMIENTOS LOCALES- 2010				
	DIPUTACIÓN PROVINCIAL DE JAÉN				
	MUNICIPIO:				
	Provincia:		Isla:		Municipio




CUADRO 13

6. ABASTECIMIENTO DE AGUA

6.1 Traidas de agua.

6.1.8. Características de los tramos de conducciones encuestadas, ubicadas en municipios mayores de 50.000 habitan

CÓDIGO DE IDENTIFICACIÓN				CARACTERÍSTICAS DE LA CONDUCCIÓN				
Clave	Provincia	Municipio	Orden	Tipo	Estado	Titular	Gestión	Longitud
				CI	CI	CI	CI	m
TOTAL MUNICIPIO								#Error

		ENCUESTA DE INFRAESTRUCTURA Y EQUIPAMIENTOS LOCALES- 2010					
		DIPUTACIÓN PROVINCIAL DE JAÉN					
		MUNICIPIO:		TORRES			
		Provincia:	23	Isla:		Municipio	090




CUADRO 14

6. ABASTECIMIENTO DE AGUA

6.1 Traidadas de agua.

6.1.9. Identificación de los depósitos de agua que dan servicio a los núcleos de población del municipio encuestado.

NÚCLEO DE POBLACIÓN					CÓDIGO DE IDENTIFICACIÓN			
Provin- cia	Muni- cipio	Entidad	Núcleo	NOMBRE	Depósitos	Provincia	Municipio	Nº de Orden
					CI			
23	090	0001	01	TORRES(NUCLEO)	DE	23	090	001
23	090	0001	01	TORRES(NUCLEO)	DE	23	090	002
23	090	0001	01	TORRES(NUCLEO)	DE	23	090	003

		ENCUESTA DE INFRAESTRUCTURA Y EQUIPAMIENTOS LOCALES- 2010					
		DIPUTACIÓN PROVINCIAL DE JAÉN					
		MUNICIPIO:					
		Provincia:		Isla:		Municipio	





CUADRO 16

6. ABASTECIMIENTO DE AGUA

6.1 Traidas de agua.

6.1.11. Características de los depósitos de agua encuestados, ubicados en municipios mayores de 50,000 habitantes

CÓDIGO DE IDENTIFICACIÓN				CARACTERÍSTICAS DE LOS DEPÓSITOS							
Clave	Provincia	Municipio	Nº Orden	Tipo	Titular	Gestión	Capacidad	Estado	Protección	Limpieza	Contador
				Cl	Cl	Cl	m3	Cl	Cl	nº	Cl
TOTAL MUNICIPIO							#Error			#Error	

	ENCUESTA DE INFRAESTRUCTURA Y EQUIPAMIENTOS LOCALES- 2010					
	DIPUTACIÓN PROVINCIAL DE JAÉN					
	MUNICIPIO:		TORRES			
	Provincia:	23	Isla:		Municipio	


CUADRO 17


6. ABASTECIMIENTO DE AGUA

6.1 Traídas de agua.

6.1.12. Identificación de las instalaciones de tratamiento de potabilización que dan servicio a los núcleos de población del municipio encuestado.

NÚCLEOS DE POBLACIÓN					CÓDIGO DE IDENTIFICACIÓN DE LA INSTALACIÓN			
Provincia	Municipio	Entidad	Núcleo	NOMBRE	Tratamiento de potabilizac.	Provincia	Municipio	Nº de Orden
					CI			
23	090	0001	01	TORRES(NUCLEO)	TP	23	090	001

		ENCUESTA DE INFRAESTRUCTURA Y EQUIPAMIENTOS LOCALES- 2010					
		DIPUTACIÓN PROVINCIAL DE JAÉN					
		MUNICIPIO:		TORRES			
		Provincia:	23	Isla:		Municipio	090



CUADRO 18

6. ABASTECIMIENTO DE AGUA

6.1 Traidias de agua.

6.1.13. Instalaciones y tratamiento de potabilización del municipio encuestado.

CÓDIGO DE IDENTIFICACIÓN				TIPO DE EQUIPAMIENTO	UBICACIÓN	TIPOS DE TRATAMIENTO						METODO DE DESINFECCION			CONTROL CALIDAD		ESTADO
Clave	Provincia	Municipio	Nº Orden			Solo Desinfección	Categoría A1	Categoría A2	Categoría A3	Desaladora	Otros tipos	METODO DE DESINFECCION			Periodicidad	Organismo	
												CI	CI	CI			
TP	23	090	001	AU	DE	SI	NO	NO	NO	NO	NO	SI	NO	NO	QU	MU	B

		ENCUESTA DE INFRAESTRUCTURA Y EQUIPAMIENTOS LOCALES- 2010					
		DIPUTACIÓN PROVINCIAL DE JAÉN					
MUNICIPIO:		TORRES					
Provincia:	23	Isla:		Municipio	090		



CUADRO 21


6. ABASTECIMIENTO DE AGUA

6.2 Distribución de agua

6.2.2 Características y elementos del servicio de abastecimiento de agua

6.2.2.2. Núcleos de población encuestados. 2.

Núcleo de Población			CARACTERÍSTICAS DEL SERVICIO					ELEMENTOS ACCESORIOS						CISTERNA
			Dotación de agua		Conta- dores	Tasa	Año de instala- ción	Hidrantes		Válvulas		Bocas de riego		
			Disponi- bilidad	Restri- cciones				Sufi- ciencia	Estado	Sufi- ciencia	Estado	Sufi- ciencia	Estado	
0001	01	TORRES(NUCLEO)	IN	RM	SI	SI	1954	NO		IN	B	IN	B	NO

		ENCUESTA DE INFRAESTRUCTURA Y EQUIPAMIENTOS LOCALES- 2010					
		DIPUTACIÓN PROVINCIAL DE JAÉN					
		MUNICIPIO:		TORRES			
		Provincia:	23	Isla:		Municipio	090




CUADRO 23

6. ABASTECIMIENTO DE AGUA

6.3 Abastecimiento autónomo de agua

6.3.1 Núcleos de población encuestados 4

Núcleo de Población			ÁMBITO DEL ABASTECIMIENTO AUTÓNOMO			DÉFICIT DE POTABILIZACIÓN DEL ABASTECIMIENTO AUTÓNOMO			FUENTES NO CONECTADAS A LA RED DE DISTRIBUCION		DOTACION ABASTECIMIENTO AUTÓNOMO
			Viviendas	Población (hab)		Viviendas	Población (hab)		Con tratamiento	Sin tratamiento	Disponibilidad
			nº	Residente	Estacional	nº	Residente	Estacional	nº	CI	CI
0001	01	TORRES(NUCLEO)	0	0	0	0	0	0	2	NO	
TOTAL NÚCLEO			0	0	0	0	0	0	2		
TOTAL DISEMINADO			113	15	400	0	0	0	0		
TOTAL MUNICIPIO			113	15	400	0	0	0	2		

		ENCUESTA DE INFRAESTRUCTURA Y EQUIPAMIENTOS LOCALES- 2010					
		DIPUTACIÓN PROVINCIAL DE JAÉN					
MUNICIPIO:		TORRES					
Provincia:	23	Isla:		Municipio	090		




CUADRO 24

7. SANEAMIENTO Y DEPURACIÓN.

7.1 Sistema de Saneamiento.

7.1.1 Características de los tramos de red de alcantarillado interior.

NÚCLEOS DE POBLACIÓN					CARACTERÍSTICAS DE LA RED DE ALCANTARILLADO INTERIOR						
Provincia	Municipio	Entidad	Núcleo	NOMBRE	Tipo de material	Sistema de transporte	Estado	Tipo de red	Titular	Gestión	Longitud
					CI	CI	CI	CI	CI	CI	m
23	090	0001	01	TORRES(NUCLEO)	HO	GR	B	RE	MU	MU	1.318
23	090	0001	01	TORRES(NUCLEO)	HO	GR	M	RE	MU	MU	2.196
23	090	0001	01	TORRES(NUCLEO)	HO	GR	R	RE	MU	MU	345
23	090	0001	01	TORRES(NUCLEO)	PC	GR	B	RE	MU	MU	5.701
23	090	0001	01	TORRES(NUCLEO)	PC	GR	M	RE	MU	MU	384
TOTAL NÚCLEO											9,944
TOTAL DISEMINADO											
TOTAL MUNICIPIO											

		ENCUESTA DE INFRAESTRUCTURA Y EQUIPAMIENTOS LOCALES- 2010					
		DIPUTACIÓN PROVINCIAL DE JAÉN					
		MUNICIPIO:		TORRES			
		Provincia:	23	Isla:		Municipio	090




CUADRO 25

7. SANEAMIENTO Y DEPURACIÓN

7.1 Sistema de saneamiento.

7.1.2 Identificación de los colectores generales que dan servicio a los núcleos de población del municipio encuestado.

NÚCLEO DE POBLACIÓN					CÓDIGO DE IDENTIFICACIÓN			
Provincia	Municipio	Entidad	Núcleo	NOMBRE	Colector	Provincia	Municipio	Nº de Orden
					CI			
23	090	0001	01	TORRES(NUCLEO)	CL	23	090	001
23	090	0001	01	TORRES(NUCLEO)	CL	23	090	002
23	090	0001	01	TORRES(NUCLEO)	CL	23	090	003

		ENCUESTA DE INFRAESTRUCTURA Y EQUIPAMIENTOS LOCALES- 2010				
		DIPUTACIÓN PROVINCIAL DE JAÉN				
		MUNICIPIO:	TORRES			
		Provincia:	23	Isla:		Municipio




CUADRO 26


7. SANEAMIENTO Y DEPURACIÓN

7.1 Sistema de saneamiento.

7.1.3 Identificación de los colectores generales en el municipio encuestado.

CÓDIGO DE IDENTIFICACIÓN			
Colector	Provincia	Municipio	Nº de Orden
Cl			
CL	23	090	001
CL	23	090	002
CL	23	090	003

	ENCUESTA DE INFRAESTRUCTURA Y EQUIPAMIENTOS LOCALES- 2010				
	DIPUTACIÓN PROVINCIAL DE JAÉN				
	MUNICIPIO:				
	Provincia:		Isla:		Municipio




CUADRO 27

7. SANEAMIENTO Y DEPURACIÓN

7.1 Sistema de saneamiento.

7.1.4 Identificación de los colectores generales encuestados, ubicados en municipios mayores de 50.000 habitantes.

CÓDIGO DE IDENTIFICACIÓN			
Colector	Provincia	Municipio	Nº de Orden
CI			

		ENCUESTA DE INFRAESTRUCTURA Y EQUIPAMIENTOS LOCALES- 2010					
		DIPUTACIÓN PROVINCIAL DE JAÉN					
MUNICIPIO:		TORRES					
Provincia:	23	Isla:		Municipio	090		



CUADRO 28

7. SANEAMIENTO Y DEPURACIÓN.


7.1 Sistema de Saneamiento.

7.1.5 Tramos de colectores generales en el municipio encuestado.

CÓDIGO DE IDENTIFICACIÓN				CARACTERÍSTICAS DE LOS COLECTORES GENERALES					
Clave	Provincia	Municipio	Nº	Tipo de material	Sistema de transporte	Estado	Titular	Gestión	Longitud
				CI	CI	CI	CI	CI	m
CL	23	090	001	HO	GR	B	MU	MU	179
CL	23	090	001	PC	GR	B	MU	MU	51
CL	23	090	002	PC	GR	B	MU	MU	675
CL	23	090	003	HO	GR	B	MU	MU	629
CL	23	090	003	PC	GR	B	MU	MU	116
TOTAL MUNICIPIO									1.650

ENCUESTA DE INFRAESTRUCTURA Y EQUIPAMIENTOS LOCALES- 2010**DIPUTACIÓN PROVINCIAL DE JAÉN****MUNICIPIO:****TORRES****Provincia:****23****Isla:****Municipio****090****CUADRO 30****7. SANEAMIENTO Y DEPURACIÓN****7.1 Sistema de saneamiento.****7.1.7 Identificación de los EMISARIOS que dan servicio a los núcleos de población del municipio encuestado.**

NÚCLEO DE POBLACIÓN						CÓDIGO DE IDENTIFICACIÓN DE LOS EMISARIOS			
						Emisario	Provincia	Municipio	Nº de Orden
Clave	Provincia	Municipio	Entidad	Núcleo	Denominación	CI			
EM	23	090	0001	01	TORRES(NUCLEO)	EM	23	090	001
EM	23	090	0001	01	TORRES(NUCLEO)	EM	23	090	002

		ENCUESTA DE INFRAESTRUCTURA Y EQUIPAMIENTOS LOCALES- 2010					
		DIPUTACIÓN PROVINCIAL DE JAÉN					
MUNICIPIO:		TORRES					
Provincia:	23	Isla:		Municipio	090		




CUADRO 31

7. SANEAMIENTO Y DEPURACIÓN

7.1 Sistema de saneamiento.

7.1.8 Identificación de los EMISARIOS en el municipio encuestado.

CÓDIGO DE IDENTIFICACIÓN				PUNTO DE VERTIDO		DISTANCIA
				Tipo de vertido	Zona de vertido	
Clave	Provincia	Municipio	Nº	CI	CI	
EM	23	090	001	OT	ZN	1.598
EM	23	090	002	AD	ZN	1.270

	ENCUESTA DE INFRAESTRUCTURA Y EQUIPAMIENTOS LOCALES- 2010					
	DIPUTACIÓN PROVINCIAL DE JAÉN					
	MUNICIPIO:					
	Provincia:		Isla:		Municipio	





CUADRO 32

7. SANEAMIENTO Y DEPURACIÓN

7.1 Sistema de saneamiento.

7.1.9 Identificación de los EMISARIOS, ubicados en municipios mayores de 50.000 habitantes.

CÓDIGO DE IDENTIFICACIÓN				PUNTO DE VERTIDO		DISTANCIA
				Tipo de vertido	Zona de vertido	
Clave	Provincia	Municipio	Nº	CI	CI	

	ENCUESTA DE INFRAESTRUCTURA Y EQUIPAMIENTOS LOCALES- 2010						
	DIPUTACIÓN PROVINCIAL DE JAÉN						
	MUNICIPIO:		TORRES				
	Provincia:	23	Isla:		Municipio	090	


CUADRO 33

7. SANEAMIENTO Y DEPURACIÓN

7.1 Sistema de saneamiento.

7.1.10 Características de los tramos de emisarios en el municipio encuestado.

CÓDIGO DE IDENTIFICACIÓN				CARACTERÍSTICAS DE LOS TRAMOS DE EMISARIOS			
				Tipo de material	Estado	Longitud del tramo	
						Terrestre	Marítima
Clave	Provincia	Municipio	Nº	CI	CI	m	m
EM	23	090	001	PC	B	1.018	0
EM	23	090	002	PC	B	352	0
TOTAL MUNICIPIO						1.370	0

	ENCUESTA DE INFRAESTRUCTURA Y EQUIPAMIENTOS LOCALES- 2010				
	DIPUTACIÓN PROVINCIAL DE JAÉN				
	MUNICIPIO:				
	Provincia:		Isla:		Municipio



CUADRO 34

7. SANEAMIENTO Y DEPURACIÓN

7.1 Sistema de saneamiento.

7.1.11 Características de los tramos de emisarios encuestados, ubicados en municipios mayores de 50.000 habitante

CÓDIGO DE IDENTIFICACIÓN				CARACTERÍSTICAS DE LOS TRAMOS DE EMISARIOS			
				Tipo de material	Estado	Longitud del tramo	
						Terrestre	Marítima
Clave	Provincia	Municipio	Nº	CI	CI	m	m
TOTAL MUNICIPIO						#Error	#Error

ENCUESTA DE INFRAESTRUCTURA Y EQUIPAMIENTOS LOCALES- 2010



DIPUTACIÓN PROVINCIAL DE JAÉN

MUNICIPIO:

TORRES

Provincia:

23

Isla:

Municipio

090



CUADRO 35

7. SANEAMIENTO Y DEPURACIÓN

7.1 Sistema de saneamiento.

7.1.12. Características del servicio de alcantarillado

7.1.12.1. Nucleos de poblacion encuestados. 5

Núcleo de Población	ELEMENTOS ACCESORIOS				CARACTERÍSTICAS DEL SERVICIO			DÉFICIT DE ALCANTARILLADO				CAUDAL m3/año				
	Pozos	Sumideros	Aliviadero		Calidad	Viviendas con servicio		Longitud red	Viviendas afectadas	Población afectada		Desagüe	Tratado	Reutilizado		
			Con acumulac.	Sin Acumulac.		Conect.	No conect.			Residente	Estacional			Urbano	Rústico	Industrial
	CI	CI	CI	CI	CI	nº	nº	m	nº	nº	nº					
0001 01 TORRES(NUCLEO)	IN	IN	NO	NO	B	1.154	0	0	0	0	0	220.035	220.035	0	0	0
TOTAL NÚCLEO						1.154	0	0	0	0	0	220.035	220.035	0	0	0
TOTAL DISEMINADO						0	0	0	113	15	400	0	0			
TOTAL MUNICIPIO						1.154	0	0	113	15	400	220.035	220.035	0	0	0



ENCUESTA DE INFRAESTRUCTURA Y EQUIPAMIENTOS LOCALES- 2010					
DIPUTACIÓN PROVINCIAL DE JAÉN					
MUNICIPIO:		TORRES			
Provincia:	23	Isla:		Municipio	090



CUADRO 37

7. SANEAMIENTO Y DEPURACIÓN

7.2 Depuración.

7.2.2. Descripción de los Tratamientos de los Sistemas de depuración en el municipio encuestado.

CODIGO DE IDENTIFICACION				DESCRIPCION DEL SISTEMA														
EDAR	Provin-cia	Munici-pio	Número de orden	Tratamiento Primario			Tratamiento Secundario			Tratamientos Avanzados			Procesos Complementarios			Tratamiento de lodos		
				CI	CI	CI	CI	CI	CI	CI	CI	CI	CI	CI	CI	CI	CI	CI
ED	23	090	001	DC	NO	NO	CB	NO	NO	CL	NO	NO	NO	NO	NO	OT	NO	NO



ENCUESTA DE INFRAESTRUCTURA Y EQUIPAMIENTOS LOCALES- 2010

DIPUTACIÓN PROVINCIAL DE JAÉN

MUNICIPIO: TORRES

Provincia: 23 Isla: Municipio 090



CUADRO 42
8. RECOGIDA Y ELIMINACION DE RESIDUOS URBANOS.
8.1 Recogida de residuos urbanos.

Núcleo de Población			RECOGIDA DE RESIDUOS URBANOS					
			Tipo de recogida	Gestión	Periodicidad	Calidad	Producción	Contenedores
			CI	CI	CI	CI	Tm	nº
0001	01	TORRES(NUCLEO)	PA	CON	SE	AD	136	16
0001	01	TORRES(NUCLEO)	PI	CON	QU	AD	25	4
0001	01	TORRES(NUCLEO)	PL	CON	SE	AD	74	17
0001	01	TORRES(NUCLEO)	RN	CON	DI	AD	718	73
0001	01	TORRES(NUCLEO)	VI	CON	QU	AD	285	17
TOTAL NÚCLEO							1.238	127
TOTAL DISEMINADO							0	0
TOTAL MUNICIPIO							1.238	127

	ENCUESTA DE INFRAESTRUCTURA Y EQUIPAMIENTOS LOCALES- 2010				
	DIPUTACIÓN PROVINCIAL DE JAÉN				
	MUNICIPIO:	TORRES			
	Provincia:	23	Isla:		Municipio



CUADRO 44

8. RECOGIDA Y ELIMINACION DE RESIDUOS URBANOS.

8.3 Vertederos. (Instalaciones de eliminación y tratamiento de residuos).

8.3.1 Identificación de los vertederos que dan servicio a los núcleos de población del municipio encuestado.

Núcleo de Población			CÓDIGO DE IDENTIFICACIÓN			
			Vertedero	Provincia	Municipio	Nº de orden
CI						
0001	01	TORRES(NUCLEO)	VC	23	092	001



ENCUESTA DE INFRAESTRUCTURA Y EQUIPAMIENTOS LOCALES- 2010

DIPUTACIÓN PROVINCIAL DE JAÉN

MUNICIPIO:

Provincia:

Isla:

Municipio



CUADRO 45

8. RECOGIDA Y ELIMINACION DE RESIDUOS URBANOS

8.3 Vertederos (Instalaciones de eliminación y tratamiento de residuos)

8.3.2 Características de las Instalaciones.

CODIGO DE IDENTIFICACION				Tipo	Titular	Gestión	PROBLEMAS EXISTENTES								CAPACIDAD			ESTADO	VIDA UTIL	CATEGORIA	ACTIVIDAD			
Tipo	Provincia	Municipio	Nº				OI	Hu	Ca	Ri	Fi	Iv	Fa	Sa	In	Ot	Total					Ampl.	Transformac.	
							Cl	Cl	Cl	Cl	Cl	Cl	Cl	Cl	Cl	Cl	m3					% Ocupa	Cl	Tm/año
TOTAL MUNICIPIO																	#Error		#Error					



ENCUESTA DE INFRAESTRUCTURA Y EQUIPAMIENTOS LOCALES- 2010

DIPUTACIÓN PROVINCIAL DE JAÉN

MUNICIPIO:

Provincia:

Isla:

Municipio




CUADRO 46

8. RECOGIDA Y ELIMINACION DE RESIDUOS URBANOS

8.3 Vertederos (Instalaciones de eliminación y tratamiento de residuos)

8.3.3 Características de las Instalaciones encuestadas, ubicadas en municipios mayores de 50.000 habitant

CODIGO DE IDENTIFICACION				Tipo	Titular	Gestión	PROBLEMAS EXISTENTES								CAPACIDAD			ESTADO	VIDA UTIL	CATEGORIA	ACTIVIDAD		
Tipo	Provincia	Municipio	Nº				OI	Hu	Ca	Ri	Fi	Iv	Fa	Sa	In	Ot	Total					Ampl.	Transformac.
				CI	CI	CI	CI	CI	CI	CI	CI	CI	CI	CI	m3	% Ocupa	CI	Tm/año	CI	nº	nº	nº	
TOTAL MUNICIPIO																#Error			#Error				

		ENCUESTA DE INFRAESTRUCTURA Y EQUIPAMIENTOS LOCALES- 2010				
		DIPUTACIÓN PROVINCIAL DE JAÉN				
MUNICIPIO:		TORRES				
Provincia:	23	Isla:		Municipio	090	



CUADRO 47
9. ALUMBRADO PUBLICO

NÚCLEO DE POBLACIÓN					AHORRO ENERGÉTICO		CALIDAD	Potencia Instalada	Puntos de luz
Provincia	Municipio	Entidad	Núcleo	Denominación	Rfi	Rfi	Cl	Kw	nº
23	090	0001	01	TORRES(NUCLEO)	SI	NO	R	65	464
TOTAL NÚCLEO									464
TOTAL DISEMINADO									0
TOTAL MUNICIPIO									464

ENCUESTA DE INFRAESTRUCTURA Y EQUIPAMIENTOS LOCALES- 2010

DIPUTACIÓN PROVINCIAL DE JAÉN

MUNICIPIO:

TORRES

Provincia:

23

Isla:

Municipio

090



CUADRO 48

10. OTRAS INFORMACIONES MUNICIPALES

NÚCLEO DE POBLACIÓN					RECEPCIÓN TV		TELEFONÍA MOVIL		CORREO	BANDA ANCHA						CAPI	CALIDAD SUMIN. ENERGÍA		ALUMBR.PÚBLICO AMB.SIN SERV.		
Provincia	Municipio	Entidad	Núcleo	Denominación	Antena	Cable	Gsm	Umts		Rd	Xd	Wi	Ca	Rb	St		Electr.	Gas	Viv afec	Long calle	
					CI	CI	CI	CI	CI	CI	CI	CI	CI	CI	CI	CI	nº	m			
23	090	0001	01	TORRES(NUCLEO)	B	C	R	C	DI	NO	SI	SI	NO	NO	SI	SI	B	C	0	0	
TOTAL NÚCLEO																			0	0	
TOTAL DISEMINADO																				113	0
TOTAL MUNICIPIO																				113	0

ENCUESTA DE INFRAESTRUCTURA Y EQUIPAMIENTOS LOCALES- 2010

DIPUTACIÓN PROVINCIAL DE JAÉN

MUNICIPIO:

TORRES

Provincia:

23

Isla:

Municipio

090



CUADRO 48

10. OTRAS INFORMACIONES MUNICIPALES

NÚCLEO DE POBLACIÓN					RECEPCIÓN TV		TELEFONÍA MOVIL		CORREO	BANDA ANCHA						CAPI	CALIDAD SUMIN. ENERGÍA		ALUMBR.PÚBLICO AMB.SIN SERV.	
Provincia	Municipio	Entidad	Núcleo	Denominación	Antena	Cable	Gsm	Umts		Rd	Xd	Wi	Ca	Rb	St		Electr.	Gas	Viv afec	Long calle
					CI	CI	CI	CI	CI	CI	CI	CI	CI	CI	CI	CI	nº	m		

ENCUESTA DE INFRAESTRUCTURA Y EQUIPAMIENTOS LOCALES- 2010

DIPUTACIÓN PROVINCIAL DE JAÉN

MUNICIPIO:

TORRES

Provincia:

23

Isla:

Municipio

090



CUADRO 49

11. INSTALACIONES DEPORTIVAS DE USO PÚBLICO

11.1 Características de las Instalaciones.

CÓDIGO DE IDENTIFICACIÓN				NOMBRE DE LA INSTALACIÓN	CARACTERÍSTICAS							
Tipo	Provincia	Municipio	Nº Orden		Tipo	Titular	Gestión	Superficie (m2)			Sin Barreras Arquitectónicas	Estado
					CI	CI	CI	Cubierta	Aire Libre	Solar	CI	
PI	23	090	001	Vaso de Piscina Municipal	PI	MU	MU	0	254	254	SI	B
PT	23	090	002	Polideportivo Cubierto CP. Aznatin	PT	CA	CA	1.600	185	1.785	SI	B
OT	23	090	003	Zonas Comunes CPD Piscina Municipal	OT	MU	MU	198	118	1.216	SI	B
TOTAL MUNICIPIO								1.798	557	3.255		

**ENCUESTA DE INFRAESTRUCTURA Y EQUIPAMIENTOS LOCALES- 2010**

DIPUTACIÓN PROVINCIAL DE JAÉN

MUNICIPIO: TORRES

Provincia: 23 Isla: Municipio 090

**CUADRO 50****12. INSTALACIONES DEPORTIVAS DE USO PÚBLICO****12.2 Tipos de deportes de las Instalaciones.**

CÓDIGO DE IDENTIFICACIÓN				NOMBRE DE LA INSTALACIÓN	Tipo de deporte
Clave	Provincia	Municipio	Nº Orden		CI
ID	23	090	001	Vaso de Piscina Municipal	NA
ID	23	090	002	Polideportivo Cubierto CP. Aznatin	BC
ID	23	090	002	Polideportivo Cubierto CP. Aznatin	BM
ID	23	090	002	Polideportivo Cubierto CP. Aznatin	BV
ID	23	090	002	Polideportivo Cubierto CP. Aznatin	TE
ID	23	090	003	Zonas Comunes CPD Piscina Municipal	OT



ENCUESTA DE INFRAESTRUCTURA Y EQUIPAMIENTOS LOCALES- 2010					
DIPUTACIÓN PROVINCIAL DE JAÉN					
MUNICIPIO:	TORRES				
Provincia:	23	Isla:		Municipio	090



CUADRO 51

12. OTRAS INSTALACIONES PÚBLICAS.

12.1 Centros Culturales y de Esparcimiento.

12.1.1 Características de las instalaciones.


CÓDIGO DE IDENTIFICACIÓN			NOMBRE DEL CENTRO	CARACTERÍSTICAS							
Provin-cia	Muni-cipio	Nº Orden		Tipo	Titular	Gestión	Superficie (m2)			Sin Barreras Arquitectonicas	Estado
				CI	CI	CI	Cubierta	Aire Libre	Solar	CI	
23	090	005	Biblioteca	BI	MU	MU	190	200	326	SI	B
23	090	003	Plaza de Toros	PZ	MU	MU	270	4.604	4.874	SI	B
23	090	004	Hogar del Pensionista	HP	MU	MU	60	0	60	SI	B
23	090	002	Salon de Actos	CS	MU	MU	159	0	159	SI	B
23	090	001	Casa Cultura	CC	MU	MU	90	0	90	SI	B
TOTAL MUNICIPIO							769	4.804	5.509		


**ENCUESTA DE INFRAESTRUCTURA Y EQUIPAMIENTOS LOCALES- 2010**

DIPUTACIÓN PROVINCIAL DE JAÉN

MUNICIPIO:**TORRES****Provincia:****23****Isla:****Municipio****090****CUADRO 52****12. OTRAS INSTALACIONES PÚBLICAS.****12.1 Centros Culturales y de Esparcimiento.****12.1.2 Superficie de los Usos de los Centros.**

CÓDIGO DE IDENTIFICACIÓN			NOMBRE DEL CENTRO	USO	SUPERFICIE CUBIERTA
Provin-cia	Muni-cipio	Nº Orden		Cl	m2
23	090	005	Biblioteca	BA	190
23	090	002	Salon de Actos	CV	159
23	090	001	Casa Cultura	OT	90
23	090	004	Hogar del Pensionista	PN	60
23	090	003	Plaza de Toros	PS	270
TOTAL MUNICIPIO					769


	ENCUESTA DE INFRAESTRUCTURA Y EQUIPAMIENTOS LOCALES- 2010				
	DIPUTACIÓN PROVINCIAL DE JAÉN				
	MUNICIPIO:		TORRES		
Provincia:	23	Isla:		Municipio	090



CUADRO 54

13. LONJAS, MERCADOS Y RECINTOS FERIALES.


CÓDIGO DE IDENTIFICACIÓN				NÚCLEO DE POBLACIÓN	NOMBRE DEL EQUIPAMIENTO	TIPO	TITULAR	GESTIÓN	SUPERFICIE (m2)			Sin Barreras Arquitectónicas	ESTADO
Clave	Provincia	Municipio	Nº Orden						CI	CI	CI		
LM	23	090	001	TORRES(NUCLEO)	Mercado Municipal	ME	MU	MU	272	42	314	SI	B
TOTAL MUNICIPIO									272	42	314		

	ENCUESTA DE INFRAESTRUCTURA Y EQUIPAMIENTOS LOCALES- 2010				
	DIPUTACIÓN PROVINCIAL DE JAÉN				
	MUNICIPIO:		TORRES		
	Provincia:	23	Isla:		Municipio



CUADRO 56
15. CEMENTERIOS


CÓDIGO DE IDENTIFICACIÓN				NÚCLEO DE POBLACIÓN	NOMBRE DEL CEMENTERIO	TITULAR	DISTANCIA AL NÚCLEO	ESTADO DE ACCESO	CAPILLA	DEPÓSITO	AMPLIACIÓN	GRADO DE SATURACIÓN	SUPERFICIE TOTAL	Sin Barreras Arquitectónicas	CREMATORIO
Clave	Provincia	Municipio	Nº Orden			CI	Km	CI	CI	CI	CI	CI	%	m2	CI
CE	23	090	001		Cementerio Municipal	MU	0,4	B	NO	SI	SI	80	3.222	SI	NO
TOTAL MUNICIPIO													3.222		

	ENCUESTA DE INFRAESTRUCTURA Y EQUIPAMIENTOS LOCALES- 2010				
	DIPUTACIÓN PROVINCIAL DE JAÉN				
	MUNICIPIO:				
	Provincia:		Isla:		Municipio





CUADRO 57
16. TANATORIOS

CÓDIGO DE IDENTIFICACIÓN				NÚCLEO DE POBLACIÓN	NOMBRE DEL TANATORIO	TITULAR	GESTIÓN	CARACTERÍSTICAS					
Clave	Provincia	Municipio	Nº Orden					Superficie (m2)			Salas	Sin Barreras Arquitectónicas	Estado
								Cubierta	Aire libre	Solar	nº	CI	CI
TOTAL MUNICIPIO								#Error	#Error	#Error	#Error		

		ENCUESTA DE INFRAESTRUCTURA Y EQUIPAMIENTOS LOCALES- 2010			
GOBIERNO DE ESPAÑA MINISTERIO DE POLÍTICA TERRITORIAL		DIPUTACIÓN PROVINCIAL DE JAÉN			
MUNICIPIO:		TORRES			
Provincia:	23	Isla:		Municipio	090

CUADRO 58
17. CENTROS SANITARIOS

CÓDIGO DE IDENTIFICACIÓN				NÚCLEO DE POBLACIÓN	NOMBRE DEL CENTRO	TIPO	TITULAR	GESTIÓN	SUPERFICIE (m2)			UCI	CAMAS	Sin Barreras Arquitectónicas	ESTADO
Clave	Provincia	Municipio	Nº Orden						CI	CI	CI				
SA	23	090	001	TORRES(NUCLEO)	Consultorio Medico	CLO	CAU	SAS	40	0	40	NO	0	SI	B
TOTAL MUNICIPIO									40	0	40				


	ENCUESTA DE INFRAESTRUCTURA Y EQUIPAMIENTOS LOCALES- 2010						
	DIPUTACIÓN PROVINCIAL DE JAÉN						
	MUNICIPIO:		TORRES				
	Provincia:	23	Isla:		Municipio	090	

CUADRO 60

19 CENTROS DE ENSEÑANZA

19.1. Características de los Centros.

CÓDIGO DE IDENTIFICACIÓN				NÚCLEO DE POBLACIÓN	NOMBRE DEL CENTRO	Ámbito	Titular	SUPERFICIE (m2)			Sin Barreras Arquitectónicas	ESTADO
Clave	Provincia	Municipio	Nº Orden					Cl	Cl	Cubierta		
EN	23	090	001			TORRES(NUCLEO)	Centro de Educacion de Adultos	L	CE	50	0	50
EN	23	090	002	TORRES(NUCLEO)	CP. Aznatin	L	CE	3.788	4.704	7.350	SI	B
TOTAL MUNICIPIO								3.838	4.704	7.400		

	ENCUESTA DE INFRAESTRUCTURA Y EQUIPAMIENTOS LOCALES- 2010				
	DIPUTACIÓN PROVINCIAL DE JAÉN				
	MUNICIPIO:	TORRES			
	Provincia:	23	Isla:		Municipio





CUADRO 61

19 CENTROS DE ENSEÑANZA

19.2. Niveles de enseñanza de los Centros.

CÓDIGO DE IDENTIFICACIÓN				NÚCLEO DE POBLACIÓN	NOMBRE DEL CENTRO	Nivel	CENTROS NO UNIVERSITARIOS			
Clave	Provincia	Municipio	Nº Orden				Cl	Unidades	Plazas	Alumnos
EN	23	090	001	TORRES(NUCLEO)	Centro de Educacion de Adultos	OTR	1	25	15	
EN	23	090	002	TORRES(NUCLEO)	CP. Aznatin	ESO	2	50	27	
EN	23	090	002	TORRES(NUCLEO)	CP. Aznatin	ESP	1	10	7	
EN	23	090	002	TORRES(NUCLEO)	CP. Aznatin	INF	3	75	40	
EN	23	090	002	TORRES(NUCLEO)	CP. Aznatin	PRI	6	150	56	
TOTAL MUNICIPIO								13	310	145

	ENCUESTA DE INFRAESTRUCTURA Y EQUIPAMIENTOS LOCALES- 2010						
	DIPUTACIÓN PROVINCIAL DE JAÉN						
	MUNICIPIO:		TORRES				
	Provincia:	23	Isla:		Municipio	090	

CUADRO 63

21. CASAS CONSISTORIALES Y OTROS EQUIPAMIENTOS DE USO O TITULARIDAD MUNICIPAL

21.1 Características de los equipamientos.

CÓDIGO DE IDENTIFICACIÓN				NÚCLEO DE POBLACIÓN	NOMBRE DEL EQUIPAMIENTO	TIPO	TITULAR	TENENCIA	SUPERFICIE (m2)			Sin Barreras Arquitectónicas	ESTADO
Clave	Provincia	Municipio	Nº Orden						CI	CI	CI		
CC	23	090	001	TORRES(NUCLEO)	Casa Consistorial	AY	MU	MU	1.070	0	360	SI	B
CC	23	090	002	TORRES(NUCLEO)	Centro Asistencial	OT	MU	MU	823	286	753	SI	B
CC	23	090	003	TORRES(NUCLEO)	Almacen Municipal I	OT	MU	MU	110	0	110	SI	B
CC	23	090	004	TORRES(NUCLEO)	Palacio Los Cobos	OT	MU	MU	502	226	427	SI	B
CC	23	090	007	TORRES(NUCLEO)	Viviendas Municipales (9)	VM	MU	MU	1.753	159	743	SI	E
CC	23	090	008	TORRES(NUCLEO)	Almacen Municipal II	OT	MU	MU	120	0	120	SI	B
TOTAL MUNICIPIO									4.378	671	2.513		



ENCUESTA DE INFRAESTRUCTURA Y EQUIPAMIENTOS LOCALES- 2010					
DIPUTACIÓN PROVINCIAL DE JAÉN					
MUNICIPIO:	TORRES				
Provincia:	23	Isla:		Municipio	090




CUADRO 64

21 CASAS CONSISTORIALES Y OTROS EQUIPAMIENTOS DE USO O TITULARIDAD MUNICIPAL

21.2 Superficies de los usos de las Casas Consistoriales y otros equipamientos.

CÓDIGO DE IDENTIFICACIÓN				NÚCLEO DE POBLACIÓN	NOMBRE DEL EQUIPAMIENTO	USO	SUPERFICIE CUBIERTA
Clave	Provincia	Municipio	Nº Orden			CI	m2
CC	23	090	001	TORRES(NUCLEO)	Casa Consistorial	OA	150
CC	23	090	001	TORRES(NUCLEO)	Casa Consistorial	AM	507
CC	23	090	001	TORRES(NUCLEO)	Casa Consistorial	OT	22
CC	23	090	001	TORRES(NUCLEO)	Casa Consistorial	VI	250
CC	23	090	001	TORRES(NUCLEO)	Casa Consistorial	AA	141
CC	23	090	002	TORRES(NUCLEO)	Centro Asistencial	AS	823
CC	23	090	003	TORRES(NUCLEO)	Almacen Municipal I	AA	110
CC	23	090	004	TORRES(NUCLEO)	Palacio Los Cobos	PN	62
CC	23	090	004	TORRES(NUCLEO)	Palacio Los Cobos	OT	140
CC	23	090	004	TORRES(NUCLEO)	Palacio Los Cobos	SO	159
CC	23	090	004	TORRES(NUCLEO)	Palacio Los Cobos	AS	101
CC	23	090	004	TORRES(NUCLEO)	Palacio Los Cobos	SA	40
CC	23	090	007	TORRES(NUCLEO)	Viviendas Municipales (9)	VI	1.753
CC	23	090	008	TORRES(NUCLEO)	Almacen Municipal II	AA	120

	ENCUESTA DE INFRAESTRUCTURA Y EQUIPAMIENTOS LOCALES- 2010					
	DIPUTACIÓN PROVINCIAL DE JAÉN					
	MUNICIPIO:		TORRES			
	Provincia:	23	Isla:		Municipio	090



CUADRO 65

22. EDIFICIOS DE TITULARIDAD PUBLICA SIN USO

CÓDIGO DE IDENTIFICACIÓN				NÚCLEO DE POBLACIÓN	NOMBRE DEL EQUIPAMIENTO	TITUL.	SUPERFICIE (m2)			ESTADO	USO ANTERIOR
Clave	Provincia	Municipio	Nº Orden				CI	Cubierta	Aire Libre		
SU	23	090	006	TORRES(NUCLEO)	Antiguo Matadero	MU	156	17	173	M	OT
SU	23	090	005	TORRES(NUCLEO)	Lavadero	MU	100	100	200	M	OT
TOTAL MUNICIPIO							256	117	373		

