

# Encuesta de Infraestructura y Equipamientos Locales

**Fase de 2010**

*Cuestionario*

**23**

**088**

**TORREPEROGIL**



**ENCUESTA DE INFRAESTRUCTURA Y EQUIPAMIENTOS LOCALES- 2010****DIPUTACIÓN PROVINCIAL DE JAÉN****MUNICIPIO:****TORREPEROGIL****Provincia:****23****Isla:****Municipio****088****CUADRO 01****1. INFORMACION DEMOGRÁFICA****1.1 Población, viviendas y accesibilidad de los núcleos.****1.1.1 Núcleos de población encuestados. 1**

ent	núc	Núcleo de población	PADRON 2009	Poblacion estacional máxima	Altitud	Viviendas Familiares	Plazas Hoteleras	Plazas de Turismo Rural	Accesibilidad
0003	01	TORREPEROGIL(NUCLEO)	7.121	7.750	755	3.559	50	0	NO
<b>TOTAL NÚCLEO</b>			7.121	7.750		3.559	50	0	
<b>TOTAL DISEMINADO</b>			104	350		151	0	0	
<b>TOTAL MUNICIPIO</b>			7.225	8.100		3.710	50	0	

**ENCUESTA DE INFRAESTRUCTURA Y EQUIPAMIENTOS LOCALES- 2010**

DIPUTACIÓN PROVINCIAL DE JAÉN

**MUNICIPIO:** TORREPEROGIL**Provincia:** 23 **Isla:** **Municipio** 088**CUADRO 02****2. PLANEAMIENTO URBANÍSTICO**

FIGURA DE PLANEAMIENTO			Superficie Municipio	Publicación B.O.	Suelo Urbanizado	Suelo Rural	Suelo Rural Preservado
Tipo	Estado Tramitación	Denominación	Hectáreas	Fecha	Hectáreas	Hectáreas	Hectáreas
N.M	AD	MOD.NORMAS SUBSIDIARIAS	91.278,00	17/04/2007	145,20	91.128,80	4,00

**ENCUESTA DE INFRAESTRUCTURA Y EQUIPAMIENTOS LOCALES- 2010**

**DIPUTACIÓN PROVINCIAL DE JAÉN**

**MUNICIPIO:** **TORREPEROGIL**

**Provincia:** **23**      **Isla:**      **Municipio** **088**



**CUADRO 03**  
**3. OTROS SERVICIOS DEL MUNICIPIO**

**3.1. Municipios encuestados.**

SEDE WEB MUNICIPAL			ORDENANZAS SOTERRA- MIENTO	ENERGÍAS ALTERNATIVAS								Cobertura a Telefonía Movil	TV Digital por Cable
Información general	Información turística	Gobierno electrónico		Energía eólica	KW eólica	Energía solar	KW solar	Planta Mareomotriz	KW Mareo-motriz	Otras Energías	KW Otras		
CI	CI	CI	CL	CI	Kw	CI	Kw	CI	Kw	CI	Kw	CI	CI
NO	NO	NO	NO	NO	0	NO	0	NO	0	NO	0	SI	NO
<b>TOTAL MUNICIPIO</b>					0		0		0		0		

**ENCUESTA DE INFRAESTRUCTURA Y EQUIPAMIENTOS LOCALES- 2010**



**DIPUTACIÓN PROVINCIAL DE JAÉN**

**MUNICIPIO:** **TORREPEROGIL**

**Provincia:** **23**      **Isla:**      **Municipio** **088**



**CUADRO 04**

**4. CARRETERAS**

**4.1. Tramos de carretera existentes en el término municipal.**

PROVIN- CIA	CARRE- TERA	MUNI- CIPIO	Nombre de Carretera	CARACTERÍSTICAS DE LOS TRAMOS DE CARRETERA EN EL MUNICIPIO													
				Puntos kilométricos		Titular	Ges-tión	Señaliza- ción	Firme		Ancho	Longitud	Pasos a nivel	Dimen- siona- miento	Características del trazado		
				Inicio	Final				Tipo	Estado					Si	Pe	Fe
				CI	CI	CI	CI	m	m	Km	CI	CI	CI	CI	CI		
23	A-315	088	De Torreperogil a Baza por Pozo Alcón	0,0	13,5	CA	CA	A	RA	B	9,0	13,5	0	BD	NO	NO	NO
23	J-3120	088	N-322 A N-322	0,0	2,2	OT	OT	V	MB	B	7,0	2,2	0	BD	NO	NO	NO
23	J-3130	088	N-322 A J-3200	0,0	1,1	CA	CA	N	ZE	R	4,0	1,1	0	RD	SI	NO	SI
23	JA-6106	088	TORREPEROGIL A SABIOTE	0,0	0,2	PR	PR	V	MB	B	7,0	0,2	0	BD	NO	NO	NO
23	JA-6106	088	TORREPEROGIL A SABIOTE	0,2	1,6	PR	PR	A	MB	B	7,0	1,3	0	BD	NO	NO	NO
23	JF-3145	088	A-311 A JV-3141	0,8	2,6	ES	ES	N	MB	R	4,0	1,8	0	RD	SI	NO	NO
23	JV-6012	088	SABIOTE A N-322	9,7	9,8	PR	PR	N	MB	B	5,0	0,0	0	RD	SI	SI	NO
23	N-322	088	CORDOBA A VALENCIA	34,7	39,6	ES	ES	A	RA	B	10,0	4,9	0	MD	NO	NO	NO
23	N-322	088	CORDOBA A VALENCIA	40,1	40,8	ES	ES	A	RA	B	10,0	0,7	0	MD	NO	NO	NO
23	N-322	088	CORDOBA A VALENCIA	41,0	41,2	ES	ES	A	RA	B	10,0	0,2	0	MD	NO	NO	NO
23	N-322	088	CORDOBA A VALENCIA	41,5	47,3	ES	ES	A	RA	B	10,0	5,7	0	MD	NO	NO	NO
<b>TOTAL MUNICIPIO</b>												<b>31,7</b>					

		<b>ENCUESTA DE INFRAESTRUCTURA Y EQUIPAMIENTOS LOCALES- 2010</b>			
		<b>DIPUTACIÓN PROVINCIAL DE JAÉN</b>			
<b>MUNICIPIO:</b>		<b>TORREPEROGIL</b>			
<b>Provincia:</b>	<b>23</b>	<b>Isla:</b>		<b>Municipio</b>	<b>088</b>




**CUADRO 05**

**5. INFRAESTRUCTURAS VIARIAS.**

**5.1. Superficie pavimentada y no pavimentada de Travesías, Calles, Plazas y Otros Viarios.**

NÚCLEOS DE POBLACIÓN					CARACTERÍSTICAS				
Provincia	Municipio	Entidad	Núcleo	NOMBRE	Tipo	Estado	Longitud	Superficie	Viviendas sin acceso pavimentado
					Cl	Cl	m	m2	nº
23	088	0003	01	TORREPEROGIL(NUCLEO)	CA	B	14.589	127.858	0
23	088	0003	01	TORREPEROGIL(NUCLEO)	CA	M	3.457	33.881	0
23	088	0003	01	TORREPEROGIL(NUCLEO)	CA	NP	757	5.021	0
23	088	0003	01	TORREPEROGIL(NUCLEO)	CA	R	4.970	42.920	0
23	088	0003	01	TORREPEROGIL(NUCLEO)	OT	B	31	123	0
23	088	0003	01	TORREPEROGIL(NUCLEO)	OT	NP	287	2.009	20
23	088	0003	01	TORREPEROGIL(NUCLEO)	TR	B	5.634	91.369	0
23	088	0003	01	TORREPEROGIL(NUCLEO)	TR	M	142	2.031	0
23	088	0003	01	TORREPEROGIL(NUCLEO)	TR	NP	100	1.600	0
23	088	0003	01	TORREPEROGIL(NUCLEO)	TR	R	798	11.452	0

	<b>ENCUESTA DE INFRAESTRUCTURA Y EQUIPAMIENTOS LOCALES- 2010</b>				
	<b>DIPUTACIÓN PROVINCIAL DE JAÉN</b>				
	<b>MUNICIPIO:</b>				
	<b>Provincia:</b>		<b>Isla:</b>		<b>Municipio</b>



**CUADRO 13**

**6. ABASTECIMIENTO DE AGUA**

**6.1 Traidas de agua.**

**6.1.8. Características de los tramos de conducciones encuestadas, ubicadas en municipios mayores de 50.000 habitan**

CÓDIGO DE IDENTIFICACIÓN				CARACTERÍSTICAS DE LA CONDUCCIÓN				
Clave	Provincia	Municipio	Orden	Tipo	Estado	Titular	Gestión	Longitud
				CI	CI	CI	CI	m
<b>TOTAL MUNICIPIO</b>								<b>#Error</b>

**ENCUESTA DE INFRAESTRUCTURA Y EQUIPAMIENTOS LOCALES- 2010**

**DIPUTACIÓN PROVINCIAL DE JAÉN**

**MUNICIPIO:** **TORREPEROGIL**

**Provincia:** **23**      **Isla:**      **Municipio** **088**



**CUADRO 06**

**6. ABASTECIMIENTO DE AGUA**

**6.1. Traidas de agua.**

**6.1.1. Identificación de las captaciones de agua que dan servicio a los núcleos de población del municipio encuestado.**

NÚCLEOS DE POBLACIÓN					CÓDIGO DE IDENTIFICACIÓN DE LA CAPTACIÓN				
Provincia	Municipio	Entidad	Núcleo	NOMBRE	Captación	Provincia	Municipio	Nº de orden	Nombre de la captación
					CI	CI	CI	CI	CI
23	088	0003	01	TORREPEROGIL(NUCLEO)	CA	23	048	001	El Batanejo
23	088	0003	01	TORREPEROGIL(NUCLEO)	CA	23	048	002	Vado del Perro
23	088	0003	01	TORREPEROGIL(NUCLEO)	CA	23	080	003	Carachos I
23	088	0003	01	TORREPEROGIL(NUCLEO)	CA	23	080	004	Carachos II
23	088	0003	01	TORREPEROGIL(NUCLEO)	CA	23	080	005	Carachos III
23	088	0003	01	TORREPEROGIL(NUCLEO)	CA	23	095	001	Emb.del Aguascebas
23	088	0003	01	TORREPEROGIL(NUCLEO)	CA	23	095	002	RI.Mogon
23	088	0003	01	TORREPEROGIL(NUCLEO)	CA	23	095	003	Prado de los Chopos
23	088	0003	01	TORREPEROGIL(NUCLEO)	CA	23	095	004	Cañada del avellano

		<b>ENCUESTA DE INFRAESTRUCTURA Y EQUIPAMIENTOS LOCALES- 2010</b>					
		<b>DIPUTACIÓN PROVINCIAL DE JAÉN</b>					
		<b>MUNICIPIO:</b>		<b>TORREPEROGIL</b>			
		<b>Provincia:</b>	<b>23</b>	<b>Isla:</b>		<b>Municipio</b>	<b>088</b>





**CUADRO 26**

**7. SANEAMIENTO Y DEPURACIÓN**

**7.1 Sistema de saneamiento.**

**7.1.3 Identificación de los colectores generales en el municipio encuestado.**

CÓDIGO DE IDENTIFICACIÓN			
Colector	Provincia	Municipio	Nº de Orden
CI			
CL	23	088	001
CL	23	088	002
CL	23	088	003
CL	23	088	004

	<b>ENCUESTA DE INFRAESTRUCTURA Y EQUIPAMIENTOS LOCALES- 2010</b>						
	<b>DIPUTACIÓN PROVINCIAL DE JAÉN</b>						
	<b>MUNICIPIO:</b>		<b>TORREPEROGIL</b>				
	<b>Provincia:</b>	<b>23</b>	<b>Isla:</b>		<b>Municipio</b>	<b>088</b>	

**CUADRO 33**

**7. SANEAMIENTO Y DEPURACIÓN**

**7.1 Sistema de saneamiento.**

**7.1.10 Características de los tramos de emisarios en el municipio encuestado.**

CÓDIGO DE IDENTIFICACIÓN				CARACTERÍSTICAS DE LOS TRAMOS DE EMISARIOS			
				Tipo de material	Estado	Longitud del tramo	
						Terrestre	Marítima
Clave	Provincia	Municipio	Nº	CI	CI	m	m
EM	23	088	001	HO	B	897	0
EM	23	088	002	HO	B	573	0
EM	23	088	003	HO	B	645	0
<b>TOTAL MUNICIPIO</b>						<b>2.115</b>	<b>0</b>





**ENCUESTA DE INFRAESTRUCTURA Y EQUIPAMIENTOS LOCALES- 2010**

**DIPUTACIÓN PROVINCIAL DE JAÉN**

**MUNICIPIO:**

**Provincia:**

**Isla:**

**Municipio**



**CUADRO 46**


**8. RECOGIDA Y ELIMINACION DE RESIDUOS URBANOS**

**8.3 Vertederos (Instalaciones de eliminación y tratamiento de residuos)**

**8.3.3 Características de las Instalaciones encuestadas, ubicadas en municipios mayores de 50.000 habitant**

CODIGO DE IDENTIFICACION				Tipo	Titular	Gestión	PROBLEMAS EXISTENTES								CAPACIDAD			ESTADO	VIDA UTIL	CATEGORIA	ACTIVIDAD		
Tipo	Provincia	Municipio	Nº				OI	Hu	Ca	Ri	Fi	Iv	Fa	Sa	In	Ot	Total					Ampl.	Transformac.
				CI	CI	CI	CI	CI	CI	CI	CI	CI	CI	CI	m3	% Ocupa	CI	Tm/año	CI	nº	nº	nº	
<b>TOTAL MUNICIPIO</b>																#Error			#Error				




	<b>ENCUESTA DE INFRAESTRUCTURA Y EQUIPAMIENTOS LOCALES- 2010</b>										
	<b>DIPUTACIÓN PROVINCIAL DE JAÉN</b>										
	<b>MUNICIPIO:</b>		<b>TORREPEROGIL</b>								
	<b>Provincia:</b>	<b>23</b>	<b>Isla:</b>		<b>Municipio</b>	<b>088</b>					



**CUADRO 58**  
**17. CENTROS SANITARIOS**

CÓDIGO DE IDENTIFICACIÓN				NÚCLEO DE POBLACIÓN	NOMBRE DEL CENTRO	TIPO	TITULAR	GESTIÓN	SUPERFICIE (m2)			UCI	CAMAS	Sin Barreras Arquitectónicas	ESTADO
Clave	Provincia	Municipio	Nº Orden						CI	CI	CI				
SA	23	088	001	TORREPEROGIL(NUCLEO)	Centro de Salud (T-II)	AMB	CAU	SAS	833	84	538	NO	0	SI	B
<b>TOTAL MUNICIPIO</b>									<b>833</b>	<b>84</b>	<b>538</b>				

		<b>ENCUESTA DE INFRAESTRUCTURA Y EQUIPAMIENTOS LOCALES- 2010</b>					
		<b>DIPUTACIÓN PROVINCIAL DE JAÉN</b>					
		<b>MUNICIPIO:</b>		<b>TORREPEROGIL</b>			
		<b>Provincia:</b>	<b>23</b>	<b>Isla:</b>		<b>Municipio</b>	<b>088</b>



**CUADRO 09**

**6. ABASTECIMIENTO DE AGUA**

**6.1. Traídas de agua.**

**6.1.4. Identificación de las conducciones que dan servicio a los núcleos de población del municipio encuestado.**

NÚCLEOS DE POBLACIÓN					CÓDIGO DE IDENTIFICACIÓN DE LA CONDUCCIÓN			
Provincia	Municipio	Entidad	Núcleo	NOMBRE	Conducción	Provincia	Municipio	Nº de Orden
					CI			
23	088	0003	01	TORREPEROGIL(NUCLEO)	CN	23	048	218
23	088	0003	01	TORREPEROGIL(NUCLEO)	CN	23	048	231
23	088	0003	01	TORREPEROGIL(NUCLEO)	CN	23	048	232
23	088	0003	01	TORREPEROGIL(NUCLEO)	CN	23	080	234
23	088	0003	01	TORREPEROGIL(NUCLEO)	CN	23	080	235
23	088	0003	01	TORREPEROGIL(NUCLEO)	CN	23	080	236
23	088	0003	01	TORREPEROGIL(NUCLEO)	CN	23	088	204
23	088	0003	01	TORREPEROGIL(NUCLEO)	CN	23	095	201
23	088	0003	01	TORREPEROGIL(NUCLEO)	CN	23	095	216
23	088	0003	01	TORREPEROGIL(NUCLEO)	CN	23	095	217
23	088	0003	01	TORREPEROGIL(NUCLEO)	CN	23	095	219
23	088	0003	01	TORREPEROGIL(NUCLEO)	CN	23	095	223
23	088	0003	01	TORREPEROGIL(NUCLEO)	CN	23	095	233

**ENCUESTA DE INFRAESTRUCTURA Y EQUIPAMIENTOS LOCALES- 2010**GOBIERNO  
DE ESPAÑA  
MINISTERIO  
DE POLÍTICA  
TERRITORIAL

DIPUTACIÓN PROVINCIAL DE JAÉN

**MUNICIPIO:****TORREPEROGIL****Provincia:****23****Isla:****Municipio****088****CUADRO 10****6. ABASTECIMIENTO DE AGUA****6.1. Traídas de agua.****6.1.5. Identificación de las conducciones en el municipio encuestado.**

CÓDIGO DE IDENTIFICACIÓN DE LA CONDUCCIÓN			
Conducción	Provincia	Municipio	Nº de Orden
CI			
CN	23	088	203
CN	23	088	204

	<b>ENCUESTA DE INFRAESTRUCTURA Y EQUIPAMIENTOS LOCALES- 2010</b>					
	<b>DIPUTACIÓN PROVINCIAL DE JAÉN</b>					
	<b>MUNICIPIO:</b>	<b>TORREPEROGIL</b>				
	<b>Provincia:</b>	<b>23</b>	<b>Isla:</b>		<b>Municipio</b>	

**CUADRO 12**

**6. ABASTECIMIENTO DE AGUA**

**6.1 Traidas de agua.**

**6.1.7. Características de los tramos de conducciones en el municipio encuestado.**

CÓDIGO DE IDENTIFICACIÓN				CARACTERÍSTICAS DE LA CONDUCCIÓN				
Clave	Provin- cia	Muni- cipio	Orden	Tipo	Estado	Titular	Gestión	Longitud
				CI	CI	CI	CI	m
CN	23	088	203	FC	R	CO	CO	1.489
CN	23	088	203	FC	B	CO	CO	6.490
CN	23	088	204	FC	B	CO	CO	162
<b>TOTAL MUNICIPIO</b>								<b>8.141</b>

	<b>ENCUESTA DE INFRAESTRUCTURA Y EQUIPAMIENTOS LOCALES- 2010</b>					
	<b>DIPUTACIÓN PROVINCIAL DE JAÉN</b>					
	<b>MUNICIPIO:</b>	<b>TORREPEROGIL</b>				
	<b>Provincia:</b>	<b>23</b>	<b>Isla:</b>		<b>Municipio</b>	

**CUADRO 12**

**6. ABASTECIMIENTO DE AGUA**

**6.1 Traidas de agua.**

**6.1.7. Características de los tramos de conducciones en el municipio encuestado.**

CÓDIGO DE IDENTIFICACIÓN				CARACTERÍSTICAS DE LA CONDUCCIÓN				
Clave	Provin- cia	Muni- cipio	Orden	Tipo	Estado	Titular	Gestión	Longitud
				CI	CI	CI	CI	m
CN	23	088	203	FC	R	CO	CO	1.489
CN	23	088	203	FC	B	CO	CO	6.490
CN	23	088	204	FC	B	CO	CO	162
<b>TOTAL MUNICIPIO</b>								<b>8.141</b>

		<b>ENCUESTA DE INFRAESTRUCTURA Y EQUIPAMIENTOS LOCALES- 2010</b>					
		<b>DIPUTACIÓN PROVINCIAL DE JAÉN</b>					
		<b>MUNICIPIO:</b>		<b>TORREPEROGIL</b>			
		<b>Provincia:</b>	<b>23</b>	<b>Isla:</b>		<b>Municipio</b>	<b>088</b>



**CUADRO 14**

**6. ABASTECIMIENTO DE AGUA**

**6.1 Traidas de agua.**

**6.1.9. Identificación de los depósitos de agua que dan servicio a los núcleos de población del municipio encuestado.**

NÚCLEO DE POBLACIÓN					CÓDIGO DE IDENTIFICACIÓN			
Provin- cia	Muni- cipio	Entidad	Núcleo	NOMBRE	Depósitos	Provincia	Municipio	Nº de Orden
					CI			
23	088	0003	01	TORREPEROGIL(NUCLEO)	DE	23	048	002
23	088	0003	01	TORREPEROGIL(NUCLEO)	DE	23	088	001
23	088	0003	01	TORREPEROGIL(NUCLEO)	DE	23	088	002
23	088	0003	01	TORREPEROGIL(NUCLEO)	DE	23	095	001

**ENCUESTA DE INFRAESTRUCTURA Y EQUIPAMIENTOS LOCALES- 2010**

**DIPUTACIÓN PROVINCIAL DE JAÉN**

**MUNICIPIO:** **TORREPEROGIL**

**Provincia:** **23**      **Isla:**      **Municipio** **088**




**CUADRO 15**

**6. ABASTECIMIENTO DE AGUA**

**6.1 Traidas de agua.**

**6.1.10. Características de los depósitos de agua en el municipio encuestado.**

CÓDIGO DE IDENTIFICACIÓN				CARACTERÍSTICAS DE LOS DEPÓSITOS							
Clave	Provincia	Municipio	Nº Orden	Tipo	Titular	Gestión	Capacidad	Estado	Protección	Limpieza	Contador
				Cl	Cl	Cl	m3	Cl	Cl	nº	Cl
DE	23	088	001	ES	MU	CO	950	R	SF	2.006	AM
DE	23	088	002	ES	MU	CO	950	R	SF	2.006	AM
<b>TOTAL MUNICIPIO</b>							<b>1.900</b>			<b>4.012</b>	

		<b>ENCUESTA DE INFRAESTRUCTURA Y EQUIPAMIENTOS LOCALES- 2010</b>			
		<b>DIPUTACIÓN PROVINCIAL DE JAÉN</b>			
<b>MUNICIPIO:</b>					
<b>Provincia:</b>		<b>Isla:</b>		<b>Municipio</b>	



**CUADRO 16**

**6. ABASTECIMIENTO DE AGUA**

**6.1 Traidas de agua.**

**6.1.11. Características de los depósitos de agua encuestados, ubicados en municipios mayores de 50,000 habitantes**

CÓDIGO DE IDENTIFICACIÓN				CARACTERÍSTICAS DE LOS DEPÓSITOS							
Clave	Provincia	Municipio	Nº Orden	Tipo	Titular	Gestión	Capacidad	Estado	Protección	Limpieza	Contador
				Cl	Cl	Cl	m3	Cl	Cl	nº	Cl
<b>TOTAL MUNICIPIO</b>							#Error			#Error	

	<b>ENCUESTA DE INFRAESTRUCTURA Y EQUIPAMIENTOS LOCALES- 2010</b>					
	<b>DIPUTACIÓN PROVINCIAL DE JAÉN</b>					
	<b>MUNICIPIO:</b>	<b>TORREPEROGIL</b>				
	<b>Provincia:</b>	<b>23</b>	<b>Isla:</b>		<b>Municipio</b>	

**CUADRO 17**

**6. ABASTECIMIENTO DE AGUA**

**6.1 Traídas de agua.**

**6.1.12. Identificación de las instalaciones de tratamiento de potabilización que dan servicio a los núcleos de población del municipio encuestado.**

NÚCLEOS DE POBLACIÓN					CÓDIGO DE IDENTIFICACIÓN DE LA INSTALACIÓN			
Provincia	Municipio	Entidad	Núcleo	NOMBRE	Tratamiento de potabilizac.	Provincia	Municipio	Nº de Orden
					CI			
23	088	0003	01	TORREPEROGIL(NUCLEO)	TP	23	048	001







**ENCUESTA DE INFRAESTRUCTURA Y EQUIPAMIENTOS LOCALES- 2010**



**DIPUTACIÓN PROVINCIAL DE JAÉN**

**MUNICIPIO:** TORREPEROGIL

**Provincia:** 23      **Isla:**      **Municipio** 088



**CUADRO 21**

**6. ABASTECIMIENTO DE AGUA**

**6.2 Distribución de agua**

**6.2.2 Características y elementos del servicio de abastecimiento de agua**

**6.2.2.2. Núcleos de población encuestados. 2.**

Núcleo de Población			CARACTERÍSTICAS DEL SERVICIO					ELEMENTOS ACCESORIOS						CISTERNA
			Dotación de agua		Conta- dores	Tasa	Año de instala- ción	Hidrantes		Válvulas		Bocas de riego		
			Disponi- bilidad	Restri- cciones				Sufi- ciencia	Estado	Sufi- ciencia	Estado	Sufi- ciencia	Estado	
0003	01	TORREPEROGIL(NUCLEO)	SF	NO	SI	SI	1965	SF	R	SF	B	SF	R	NO

**ENCUESTA DE INFRAESTRUCTURA Y EQUIPAMIENTOS LOCALES- 2010**

**DIPUTACIÓN PROVINCIAL DE JAÉN**

**MUNICIPIO:** **TORREPEROGIL**

**Provincia:** **23**      **Isla:**      **Municipio**      **088**



**CUADRO 22**

**6. ABASTECIMIENTO DE AGUA**


**6.2 Distribución de agua**

**6.2.2 Características y elementos del servicio de abastecimiento de agua**

**6.2.2.2. Núcleos de población encuestados. 3.**

Núcleo de Población	CARACTERÍSTICAS DEL SERVICIO							DEFICIT RED DE DISTRIBUCION				
	Viviendas con servicio		Consumo		Deficiencias Presión		Pérdidas	Calidad	Longitud red	Viviendas afectadas red	Población afectada	
	Conectadas	No conect.	Invierno	Verano	Exceso	Defecto					Residente	Estacional
	nº	nº	m3/día	m3/día	nº	nº	%	Cl	m	nº	nº	nº
0003   01   TORREPEROGIL(NUCLEO)	3.509	0	1.627	1.744	20	0	20	B	880	50	30	150
<b>TOTAL NÚCLEO</b>	<b>3.509</b>	<b>0</b>	<b>1.627</b>	<b>1.744</b>	<b>20</b>	<b>0</b>			<b>880</b>	<b>50</b>	<b>30</b>	<b>150</b>
<b>TOTAL DISEMINADO</b>	0	0	0	0	0	0			0	151	104	350
<b>TOTAL MUNICIPIO</b>	<b>3.509</b>	<b>0</b>	<b>1.627</b>	<b>1.744</b>	<b>20</b>	<b>0</b>			<b>880</b>	<b>201</b>	<b>134</b>	<b>500</b>



		<b>ENCUESTA DE INFRAESTRUCTURA Y EQUIPAMIENTOS LOCALES- 2010</b>					
		<b>DIPUTACIÓN PROVINCIAL DE JAÉN</b>					
<b>MUNICIPIO:</b>		<b>TORREPEROGIL</b>					
<b>Provincia:</b>	<b>23</b>	<b>Isla:</b>		<b>Municipio</b>	<b>088</b>		



**CUADRO 24**

**7. SANEAMIENTO Y DEPURACIÓN.**

**7.1 Sistema de Saneamiento.**

**7.1.1 Características de los tramos de red de alcantarillado interior.**

NÚCLEOS DE POBLACIÓN					CARACTERÍSTICAS DE LA RED DE ALCANTARILLADO INTERIOR						
Provincia	Municipio	Entidad	Núcleo	NOMBRE	Tipo de material	Sistema de transporte	Estado	Tipo de red	Titular	Gestión	Longitud
					CI	CI	CI	CI	CI	CI	m
23	088	0003	01	TORREPEROGIL(NUCLEO)	HO	GR	B	RE	MU	MU	16.297
23	088	0003	01	TORREPEROGIL(NUCLEO)	HO	GR	M	RE	MU	MU	69
23	088	0003	01	TORREPEROGIL(NUCLEO)	PC	GR	B	RE	MU	MU	4.432
23	088	0003	01	TORREPEROGIL(NUCLEO)	PC	GR	M	RE	MU	MU	78
<b>TOTAL NÚCLEO</b>											<b>20.876</b>
<b>TOTAL DISEMINADO</b>											
<b>TOTAL MUNICIPIO</b>											

		<b>ENCUESTA DE INFRAESTRUCTURA Y EQUIPAMIENTOS LOCALES- 2010</b>					
		<b>DIPUTACIÓN PROVINCIAL DE JAÉN</b>					
		<b>MUNICIPIO:</b>		<b>TORREPEROGIL</b>			
		<b>Provincia:</b>	<b>23</b>	<b>Isla:</b>		<b>Municipio</b>	<b>088</b>




**CUADRO 25**

**7. SANEAMIENTO Y DEPURACIÓN**

**7.1 Sistema de saneamiento.**

**7.1.2 Identificación de los colectores generales que dan servicio a los núcleos de población del municipio encuestado.**

NÚCLEO DE POBLACIÓN					CÓDIGO DE IDENTIFICACIÓN			
Provincia	Municipio	Entidad	Núcleo	NOMBRE	Colector	Provincia	Municipio	Nº de Orden
					CI			
23	088	0003	01	TORREPEROGIL(NUCLEO)	CL	23	088	001
23	088	0003	01	TORREPEROGIL(NUCLEO)	CL	23	088	002
23	088	0003	01	TORREPEROGIL(NUCLEO)	CL	23	088	003
23	088	0003	01	TORREPEROGIL(NUCLEO)	CL	23	088	004

	<b>ENCUESTA DE INFRAESTRUCTURA Y EQUIPAMIENTOS LOCALES- 2010</b>				
	<b>DIPUTACIÓN PROVINCIAL DE JAÉN</b>				
	<b>MUNICIPIO:</b>				
	<b>Provincia:</b>		<b>Isla:</b>		<b>Municipio</b>



**CUADRO 27**

**7. SANEAMIENTO Y DEPURACIÓN**

**7.1 Sistema de saneamiento.**

**7.1.4 Identificación de los colectores generales encuestados, ubicados en municipios mayores de 50.000 habitantes.**

CÓDIGO DE IDENTIFICACIÓN			
Colector	Provincia	Municipio	Nº de Orden
CI			

		<b>ENCUESTA DE INFRAESTRUCTURA Y EQUIPAMIENTOS LOCALES- 2010</b>					
		<b>DIPUTACIÓN PROVINCIAL DE JAÉN</b>					
<b>MUNICIPIO:</b>		<b>TORREPEROGIL</b>					
<b>Provincia:</b>	<b>23</b>	<b>Isla:</b>		<b>Municipio</b>	<b>088</b>		



**CUADRO 28**

**7. SANEAMIENTO Y DEPURACIÓN.**

**7.1 Sistema de Saneamiento.**

**7.1.5 Tramos de colectores generales en el municipio encuestado.**

CÓDIGO DE IDENTIFICACIÓN				CARACTERÍSTICAS DE LOS COLECTORES GENERALES					
Clave	Provin- cia	Muni- cipio	Nº	Tipo de material	Sistema de transporte	Estado	Titular	Gestión	Longitud
				Cl	Cl	Cl	Cl	Cl	m
CL	23	088	001	HO	GR	B	MU	MU	1.100
CL	23	088	001	PC	GR	B	MU	MU	59
CL	23	088	002	HO	GR	B	MU	MU	869
CL	23	088	002	PC	GR	B	MU	MU	112
CL	23	088	003	HO	GR	B	MU	MU	1.042
CL	23	088	004	HO	GR	B	MU	MU	527
CL	23	088	004	HO	GR	M	MU	MU	174
<b>TOTAL MUNICIPIO</b>									<b>3.883</b>



**ENCUESTA DE INFRAESTRUCTURA Y EQUIPAMIENTOS LOCALES- 2010****DIPUTACIÓN PROVINCIAL DE JAÉN****MUNICIPIO:****TORREPEROGIL****Provincia:****23****Isla:****Municipio****088****CUADRO 30****7. SANEAMIENTO Y DEPURACIÓN****7.1 Sistema de saneamiento.****7.1.7 Identificación de los EMISARIOS que dan servicio a los núcleos de población del municipio encuestado.**

NÚCLEO DE POBLACIÓN						CÓDIGO DE IDENTIFICACIÓN DE LOS EMISARIOS			
						Emisario	Provincia	Municipio	Nº de Orden
Clave	Provincia	Municipio	Entidad	Núcleo	Denominación	CI			
EM	23	088	0003	01	TORREPEROGIL(NUCLEO)	EM	23	088	001
EM	23	088	0003	01	TORREPEROGIL(NUCLEO)	EM	23	088	002
EM	23	088	0003	01	TORREPEROGIL(NUCLEO)	EM	23	088	003

	<b>ENCUESTA DE INFRAESTRUCTURA Y EQUIPAMIENTOS LOCALES- 2010</b>					
	<b>DIPUTACIÓN PROVINCIAL DE JAÉN</b>					
	<b>MUNICIPIO:</b>		<b>TORREPEROGIL</b>			
	<b>Provincia:</b>	<b>23</b>	<b>Isla:</b>		<b>Municipio</b>	<b>088</b>




**CUADRO 31**

**7. SANEAMIENTO Y DEPURACIÓN**

**7.1 Sistema de saneamiento.**

**7.1.8 Identificación de los EMISARIOS en el municipio encuestado.**

CÓDIGO DE IDENTIFICACIÓN				PUNTO DE VERTIDO		DISTANCIA
				Tipo de vertido	Zona de vertido	
Clave	Provincia	Municipio	Nº	CI	CI	
EM	23	088	001	OT	ZN	700
EM	23	088	002	OT	ZN	458
EM	23	088	003	OT	ZN	436

	<b>ENCUESTA DE INFRAESTRUCTURA Y EQUIPAMIENTOS LOCALES- 2010</b>					
	<b>DIPUTACIÓN PROVINCIAL DE JAÉN</b>					
	<b>MUNICIPIO:</b>					
	<b>Provincia:</b>		<b>Isla:</b>		<b>Municipio</b>	



**CUADRO 32**

**7. SANEAMIENTO Y DEPURACIÓN**

**7.1 Sistema de saneamiento.**

**7.1.9 Identificación de los EMISARIOS, ubicados en municipios mayores de 50.000 habitantes.**

CÓDIGO DE IDENTIFICACIÓN				PUNTO DE VERTIDO		DISTANCIA
				Tipo de vertido	Zona de vertido	
Clave	Provincia	Municipio	Nº	CI	CI	

	<b>ENCUESTA DE INFRAESTRUCTURA Y EQUIPAMIENTOS LOCALES- 2010</b>				
	<b>DIPUTACIÓN PROVINCIAL DE JAÉN</b>				
	<b>MUNICIPIO:</b>				
	<b>Provincia:</b>		<b>Isla:</b>		<b>Municipio</b>



**CUADRO 34**

**7. SANEAMIENTO Y DEPURACIÓN**

**7.1 Sistema de saneamiento.**

**7.1.11 Características de los tramos de emisarios encuestados, ubicados en municipios mayores de 50.000 habitante**

CÓDIGO DE IDENTIFICACIÓN				CARACTERÍSTICAS DE LOS TRAMOS DE EMISARIOS			
				Tipo de material	Estado	Longitud del tramo	
						Terrestre	Marítima
Clave	Provincia	Municipio	Nº	CI	CI	m	m
<b>TOTAL MUNICIPIO</b>						<b>#Error</b>	<b>#Error</b>

**ENCUESTA DE INFRAESTRUCTURA Y EQUIPAMIENTOS LOCALES- 2010**



**DIPUTACIÓN PROVINCIAL DE JAÉN**


**MUNICIPIO:** **TORREPEROGIL**


**Provincia:** **23**      **Isla:**      **Municipio** **088**



**CUADRO 35**  
**7. SANEAMIENTO Y DEPURACIÓN**  
**7.1 Sistema de saneamiento.**  
**7.1.12. Características del servicio de alcantarillado**  
**7.1.12.1. Nucleos de poblacion encuestados. 5**

Núcleo de Población			ELEMENTOS ACCESORIOS				CARACTERÍSTICAS DEL SERVICIO			DÉFICIT DE ALCANTARILLADO				CAUDAL m3/año				
			Pozos	Sumideros	Aliviadero		Calidad	Viviendas con servicio		Longitud red	Viviendas afectadas	Población afectada		Desagüe	Tratado	Reutilizado		
					Con acumulac.	Sin Acumulac.		Conect.	No conect.			Residente	Estacional			Urbano	Rústico	Industrial
			CI	CI	CI	CI	CI	nº	nº	m	nº	nº	nº					
0003	01	TORREPEROGIL(NUCLEO)	IN	IN	NO	NO	R	3.509	50	0	0	0	0	1.083.487	311.732	0	0	0
<b>TOTAL NÚCLEO</b>								<b>3.509</b>	<b>50</b>	<b>0</b>	<b>0</b>	<b>0</b>	<b>0</b>	<b>1.083.487</b>	<b>311.732</b>	<b>0</b>	<b>0</b>	<b>0</b>
<b>TOTAL DISEMINADO</b>								0	0	0	151	104	350	0	0			
<b>TOTAL MUNICIPIO</b>								<b>3.509</b>	<b>50</b>	<b>0</b>	<b>151</b>	<b>104</b>	<b>350</b>	<b>1.083.487</b>	<b>311.732</b>	<b>0</b>	<b>0</b>	<b>0</b>

		<b>ENCUESTA DE INFRAESTRUCTURA Y EQUIPAMIENTOS LOCALES- 2010</b>					
		<b>DIPUTACIÓN PROVINCIAL DE JAÉN</b>					
<b>MUNICIPIO:</b>		<b>TORREPEROGIL</b>					
<b>Provincia:</b>	<b>23</b>	<b>Isla:</b>		<b>Municipio</b>	<b>088</b>		



**DIPUTACIÓN DE JAÉN**

**CUADRO 36**

**7. SANEAMIENTO Y DEPURACIÓN**

**7.2 Depuración.**

**7.2.1 Identificación de los Sistemas de depuración que dan servicio a los núcleos de población del municipio encuestado.**

NÚCLEO DE POBLACIÓN					CÓDIGO DE IDENTIFICACIÓN DEL SISTEMA DE DEPURACIÓN			
Provincia	Municipio	Entidad	Núcleo	Núcleo	EDAR	Provincia	Municipio	Núcleo
23	088	0003	01	TORREPEROGIL(NUCLEO)	ED	23	088	001














		<b>ENCUESTA DE INFRAESTRUCTURA Y EQUIPAMIENTOS LOCALES- 2010</b>					
		<b>DIPUTACIÓN PROVINCIAL DE JAÉN</b>					
		<b>MUNICIPIO:</b>		<b>TORREPEROGIL</b>			
		<b>Provincia:</b>	<b>23</b>	<b>Isla:</b>		<b>Municipio</b>	<b>088</b>



**CUADRO 42**  
**8. RECOGIDA Y ELIMINACION DE RESIDUOS URBANOS.**  
**8.1 Recogida de residuos urbanos.**

Núcleo de Población			RECOGIDA DE RESIDUOS URBANOS					
			Tipo de recogida	Gestión	Periodicidad	Calidad	Producción	Contenedores
			CI	CI	CI	CI	Tm	nº
0003	01	TORREPEROGIL(NUCLEO)	PA	CON	SE	AD	597	54
0003	01	TORREPEROGIL(NUCLEO)	PI	CON	NO	AD	108	31
0003	01	TORREPEROGIL(NUCLEO)	PL	CON	SE	AD	325	75
0003	01	TORREPEROGIL(NUCLEO)	RN	CON	DI	AD	3.146	176
0003	01	TORREPEROGIL(NUCLEO)	VI	CON	OT	AD	1.248	48
<b>TOTAL NÚCLEO</b>							<b>5.424</b>	<b>384</b>
<b>TOTAL DISEMINADO</b>							<b>0</b>	<b>0</b>
<b>TOTAL MUNICIPIO</b>							<b>5.424</b>	<b>384</b>

		<b>ENCUESTA DE INFRAESTRUCTURA Y EQUIPAMIENTOS LOCALES- 2010</b>				
		<b>DIPUTACIÓN PROVINCIAL DE JAÉN</b>				
<b>MUNICIPIO:</b>		<b>TORREPEROGIL</b>				
<b>Provincia:</b>	<b>23</b>	<b>Isla:</b>		<b>Municipio</b>	<b>088</b>	

**CUADRO 43**

**8. RECOGIDA Y ELIMINACION DE RESIDUOS URBANOS.**

**8.2 Núcleos sin recogida de residuos urbanos. Limpieza de calles.**

**8.2.1 Núcleos de población encuestados.**

Núcleo de Población			ÁMBITO SIN SERVICIO			LIMPIEZA DE CALLES	
			Viviendas afectadas nº	Población afectada		Servicio	Plantilla
				Residente	Estacional	Cl	nº
0003	01	TORREPEROGIL(NUCLEO)	0	0	0	SI	6
<b>TOTAL NÚCLEO</b>			<b>0</b>	<b>0</b>	<b>0</b>		<b>6</b>
<b>TOTAL DISEMINADO</b>			151	104	350		6
<b>TOTAL MUNICIPIO</b>			<b>151</b>	<b>104</b>	<b>350</b>		<b>12</b>

	<b>ENCUESTA DE INFRAESTRUCTURA Y EQUIPAMIENTOS LOCALES- 2010</b>					
	<b>DIPUTACIÓN PROVINCIAL DE JAÉN</b>					
	<b>MUNICIPIO:</b>		<b>TORREPEROGIL</b>			
	<b>Provincia:</b>	<b>23</b>	<b>Isla:</b>		<b>Municipio</b>	<b>088</b>



**CUADRO 44**

**8. RECOGIDA Y ELIMINACION DE RESIDUOS URBANOS.**

**8.3 Vertederos. (Instalaciones de eliminación y tratamiento de residuos).**

**8.3.1 Identificación de los vertederos que dan servicio a los núcleos de población del municipio encuestado.**

Núcleo de Población			CÓDIGO DE IDENTIFICACIÓN			
			Vertedero	Provincia	Municipio	Nº de orden
CI						
0003	01	TORREPEROGIL(NUCLEO)	VC	23	092	001
0003	01	TORREPEROGIL(NUCLEO)	VD	23	088	001



**ENCUESTA DE INFRAESTRUCTURA Y EQUIPAMIENTOS LOCALES- 2010**

**DIPUTACIÓN PROVINCIAL DE JAÉN**

**MUNICIPIO: TORREPEROGIL**

**Provincia: 23 Isla: Municipio 088**




**CUADRO 45**

**8. RECOGIDA Y ELIMINACION DE RESIDUOS URBANOS**

**8.3 Vertederos (Instalaciones de eliminación y tratamiento de residuos)**

**8.3.2 Características de las Instalaciones.**

CODIGO DE IDENTIFICACION				Tipo	Titular	Gestión	PROBLEMAS EXISTENTES										CAPACIDAD			ESTADO	VIDA UTIL	CATEGORIA	ACTIVIDAD	
Tipo	Provincia	Municipio	Nº				OI	Hu	Ca	Ri	Fi	Iv	Fa	Sa	In	Ot	Total		Ampl.					Transformac.
Cl	Cl	Cl	Cl				Cl	Cl	Cl	Cl	Cl	Cl	Cl	Cl	Cl	Cl	m3	% Ocupa	Cl					Tm/año
VT	23	088	001	OTR	MUD	MUD	NO	NO	NO	SI	NO	SI	NO	NO	NO	NO	128.000	65	NO	2.630	R	2	VIN	EN
<b>TOTAL MUNICIPIO</b>																	<b>128.000</b>			<b>2.630</b>				

		<b>ENCUESTA DE INFRAESTRUCTURA Y EQUIPAMIENTOS LOCALES- 2010</b>				
		<b>DIPUTACIÓN PROVINCIAL DE JAÉN</b>				
<b>MUNICIPIO:</b>		<b>TORREPEROGIL</b>				
<b>Provincia:</b>	<b>23</b>	<b>Isla:</b>		<b>Municipio</b>	<b>088</b>	



**CUADRO 47**  
**9. ALUMBRADO PUBLICO**

NÚCLEO DE POBLACIÓN					AHORRO ENERGÉTICO		CALIDAD	Potencia Instalada	Puntos de luz
Provincia	Municipio	Entidad	Núcleo	Denominación	Rfi	Rfi	Cl	Kw	nº
23	088	0003	01	TORREPEROGIL(NUCLEO)	SI	NO	B	291	1.642
<b>TOTAL NÚCLEO</b>									<b>1.642</b>
<b>TOTAL DISEMINADO</b>									<b>0</b>
<b>TOTAL MUNICIPIO</b>									<b>1.642</b>

## ENCUESTA DE INFRAESTRUCTURA Y EQUIPAMIENTOS LOCALES- 2010

DIPUTACIÓN PROVINCIAL DE JAÉN

MUNICIPIO:

TORREPEROGIL

Provincia:

23

Isla:

Municipio

088



## CUADRO 48

## 10. OTRAS INFORMACIONES MUNICIPALES

NÚCLEO DE POBLACIÓN					RECEPCIÓN TV		TELEFONÍA MOVIL		CORREO	BANDA ANCHA						CAPI	CALIDAD SUMIN. ENERGÍA		ALUMBR.PÚBLICO AMB.SIN SERV.		
Provincia	Municipio	Entidad	Núcleo	Denominación	Antena	Cable	Gsm	Umts		Rd	Xd	Wi	Ca	Rb	St		Electr.	Gas	Viv afec	Long calle	
					CI	CI	CI	CI	CI	CI	CI	CI	CI	CI	CI	CI	nº	m			
23	088	0003	01	TORREPEROGIL(NUCLEO)	B	C	B	C	SI	NO	SI	NO	NO	NO	NO	SI	M	C	0	0	
<b>TOTAL NÚCLEO</b>																			<b>0</b>	<b>0</b>	
<b>TOTAL DISEMINADO</b>																				151	0
<b>TOTAL MUNICIPIO</b>																				<b>151</b>	<b>0</b>

## ENCUESTA DE INFRAESTRUCTURA Y EQUIPAMIENTOS LOCALES- 2010

DIPUTACIÓN PROVINCIAL DE JAÉN

MUNICIPIO:

TORREPEROGIL

Provincia:

23

Isla:

Municipio

088



## CUADRO 48

## 10. OTRAS INFORMACIONES MUNICIPALES

NÚCLEO DE POBLACIÓN					RECEPCIÓN TV		TELEFONÍA MOVIL		CORREO	BANDA ANCHA						CAPI	CALIDAD SUMIN. ENERGÍA		ALUMBR.PÚBLICO AMB.SIN SERV.	
Provincia	Municipio	Entidad	Núcleo	Denominación	Antena	Cable	Gsm	Umts		Rd	Xd	Wi	Ca	Rb	St		Electr.	Gas	Viv afec	Long calle
					CI	CI	CI	CI	CI	CI	CI	CI	CI	CI	CI	CI	nº	m		

## ENCUESTA DE INFRAESTRUCTURA Y EQUIPAMIENTOS LOCALES- 2010

## DIPUTACIÓN PROVINCIAL DE JAÉN

MUNICIPIO:

TORREPEROGIL

Provincia:

23

Isla:

Municipio

088



## CUADRO 49

## 11. INSTALACIONES DEPORTIVAS DE USO PÚBLICO

## 11.1 Características de las Instalaciones.

CÓDIGO DE IDENTIFICACIÓN				NOMBRE DE LA INSTALACIÓN	CARACTERÍSTICAS							
Tipo	Provincia	Municipio	Nº Orden		Tipo	Titular	Gestión	Superficie (m2)			Sin Barreras Arquitectónicas	Estado
					CI	CI	CI	Cubierta	Aire Libre	Solar	CI	
TJ	23	088	001	Campo de Futbol Municipal	TJ	MU	MU	0	6.682	6.682	SI	B
PI	23	088	002	Vaso de Piscina Municipal	PI	MU	MU	0	415	415	SI	B
TJ	23	088	003	Terreno de Juego Pablo Iglesias	TJ	MU	MU	0	1.402	1.402	SI	M
PP	23	088	004	Pista de baloncesto CEIP N.S. de la Misericor	PP	OT	OT	0	178	178	SI	B
PP	23	088	005	Pista Polideportiva CEIP. Pero-Xil	PP	CA	CA	0	800	800	SI	R
PP	23	088	006	Pista Polideportiva Municipal	PP	MU	MU	0	420	420	SI	E
GI	23	088	007	Gimnasio CEIP. Pero-Xil	GI	CA	CA	260	0	260	SI	B
PP	23	088	008	Pista Polideportiva	PP	MU	MU	0	490	490	SI	B
PI	23	088	009	Vaso de Chapoteo	PI	MU	MU	0	46	46	SI	B
PI	23	088	010	Piscina Municipal	PI	MU	MU	400	1.989	2.389	SI	B
PP	23	088	011	Pabellón Cubierto	PP	MU	MU	1.596	0	1.596	SI	B
PP	23	088	012	Pistas de Petanca (3)	PP	MU	MU	0	186	186	SI	B
PP	23	088	013	Zonas Comunes Complejo Polideportivo	PP	MU	MU	550	7.296	7.846	SI	B
TJ	23	088	014	Campo de juego CEIP Pero-Xil	TJ	CA	CA	0	1.015	1.015	SI	R
OT	23	088	015	Rocodromo CEIP Pero-Xil	OT	CA	CA	0	11	11	SI	R
PP	23	088	016	Pista Polideportiva II IES. Gil de Zatico	PP	CA	CA	0	1.056	1.056	SI	R
PP	23	088	017	Gimnasio IES. Gil de Zatico	PP	CA	CA	391	0	391	SI	R
PP	23	088	018	Pista Polideportiva I IES. Gil de Zatico	PP	CA	CA	0	977	977	SI	R
OT	23	088	019	Sala de Karate	OT	MU	MU	127	0	127	SI	B
OT	23	088	020	Sala de Musculacion	OT	MU	MU	210	0	210	SI	B
PP	23	088	021	Pista Baloncesto	PP	MU	MU	0	475	475	SI	B
PP	23	088	022	Pista de Tenis	PP	MU	MU	0	350	350	SI	B
PP	23	088	023	Pista de Padel	PP	MU	MU	0	200	200	SI	B
PP	23	088	024	Zonas Comunes CPD Barrio Carrera	PP	MU	MU	0	1.812	1.812	SI	B
PP	23	088	025	Pista de Padel	PP	MU	MU	0	209	209	SI	E
PP	23	088	026	Pista de Padel	PP	MU	MU	0	209	209	SI	E
PP	23	088	027	Pista de Tenis	PP	MU	MU	0	596	596	SI	E

## ENCUESTA DE INFRAESTRUCTURA Y EQUIPAMIENTOS LOCALES- 2010

DIPUTACIÓN PROVINCIAL DE JAÉN

MUNICIPIO:

TORREPEROGIL

Provincia:

23

Isla:

Municipio

088



## CUADRO 49

## 11. INSTALACIONES DEPORTIVAS DE USO PÚBLICO

## 11.1 Características de las Instalaciones.

CÓDIGO DE IDENTIFICACIÓN				NOMBRE DE LA INSTALACIÓN	CARACTERÍSTICAS							
Tipo	Provincia	Municipio	Nº Orden		Tipo	Titular	Gestión	Superficie (m2)			Sin Barreras Arquitectónicas	Estado
					CI	CI	CI	Cubierta	Aire Libre	Solar	CI	
PP	23	088	028	Pista de Futbol CEIP N.S. de la Misericordia I	PP	OT	OT	0	267	267	SI	B
PP	23	088	029	Gimnasio CEIP N. S. de la Misericordia III	PP	OT	OT	130	0	130	SI	R
PP	23	088	030	Pista Baloncesto CEIP N.S. de la Misericordia	PP	OT	OT	0	179	179	SI	M
PI	23	088	031	Piscina Hotel Hidalgo	PI	PV	PV	0	55	55	SI	B
<b>TOTAL MUNICIPIO</b>								<b>3.664</b>	<b>27.315</b>	<b>30.979</b>		



**ENCUESTA DE INFRAESTRUCTURA Y EQUIPAMIENTOS LOCALES- 2010**

**DIPUTACIÓN PROVINCIAL DE JAÉN**

**MUNICIPIO: TORREPEROGIL**

**Provincia: 23 Isla: Municipio 088**



**CUADRO 50**

**12. INSTALACIONES DEPORTIVAS DE USO PÚBLICO**

**12.2 Tipos de deportes de las Instalaciones.**

CÓDIGO DE IDENTIFICACIÓN				NOMBRE DE LA INSTALACIÓN	Tipo de deporte
Clave	Provincia	Municipio	Nº Orden		CI
ID	23	088	001	Campo de Futbol Municipal	FB
ID	23	088	002	Vaso de Piscina Municipal	NA
ID	23	088	003	Terreno de Juego Pablo Iglesias	FB
ID	23	088	004	Pista de baloncesto CEIP N.S. de la Misericor	BC
ID	23	088	005	Pista Polideportiva CEIP. Pero-Xil	BC
ID	23	088	005	Pista Polideportiva CEIP. Pero-Xil	BM
ID	23	088	006	Pista Polideportiva Municipal	BC
ID	23	088	006	Pista Polideportiva Municipal	BM
ID	23	088	006	Pista Polideportiva Municipal	BV
ID	23	088	006	Pista Polideportiva Municipal	OT
ID	23	088	006	Pista Polideportiva Municipal	TE
ID	23	088	007	Gimnasio CEIP. Pero-Xil	GI
ID	23	088	008	Pista Polideportiva	BC
ID	23	088	008	Pista Polideportiva	BM
ID	23	088	008	Pista Polideportiva	BV
ID	23	088	008	Pista Polideportiva	TE
ID	23	088	009	Vaso de Chapoteo	NA
ID	23	088	010	Piscina Municipal	OT
ID	23	088	011	Pabellón Cubierto	BC
ID	23	088	011	Pabellón Cubierto	BM
ID	23	088	011	Pabellón Cubierto	BV
ID	23	088	011	Pabellón Cubierto	FB
ID	23	088	011	Pabellón Cubierto	TE
ID	23	088	012	Pistas de Petanca (3)	OT



**ENCUESTA DE INFRAESTRUCTURA Y EQUIPAMIENTOS LOCALES- 2010**

**DIPUTACIÓN PROVINCIAL DE JAÉN**

**MUNICIPIO: TORREPEROGIL**

**Provincia: 23 Isla: Municipio 088**



**CUADRO 50**

**12. INSTALACIONES DEPORTIVAS DE USO PÚBLICO**

**12.2 Tipos de deportes de las Instalaciones.**

CÓDIGO DE IDENTIFICACIÓN				NOMBRE DE LA INSTALACIÓN	Tipo de deporte
Clave	Provincia	Municipio	Nº Orden		CI
ID	23	088	013	Zonas Comunes Complejo Polideportivo	OT
ID	23	088	014	Campo de juego CEIP Pero-Xil	OT
ID	23	088	015	Rocodromo CEIP Pero-Xil	OT
ID	23	088	016	Pista Polideportiva II IES. Gil de Zatico	BC
ID	23	088	016	Pista Polideportiva II IES. Gil de Zatico	BM
ID	23	088	016	Pista Polideportiva II IES. Gil de Zatico	BV
ID	23	088	016	Pista Polideportiva II IES. Gil de Zatico	FB
ID	23	088	016	Pista Polideportiva II IES. Gil de Zatico	OT
ID	23	088	016	Pista Polideportiva II IES. Gil de Zatico	TE
ID	23	088	017	Gimnasio IES. Gil de Zatico	GI
ID	23	088	018	Pista Polideportiva I IES. Gil de Zatico	BC
ID	23	088	018	Pista Polideportiva I IES. Gil de Zatico	BM
ID	23	088	018	Pista Polideportiva I IES. Gil de Zatico	FB
ID	23	088	018	Pista Polideportiva I IES. Gil de Zatico	OT
ID	23	088	018	Pista Polideportiva I IES. Gil de Zatico	TE
ID	23	088	019	Sala de Karate	OT
ID	23	088	020	Sala de Musculacion	OT
ID	23	088	021	Pista Baloncesto	BC
ID	23	088	022	Pista de Tenis	TE
ID	23	088	023	Pista de Padel	PD
ID	23	088	024	Zonas Comunes CPD Barrio Carrera	OT
ID	23	088	025	Pista de Padel	PD
ID	23	088	026	Pista de Padel	PD
ID	23	088	027	Pista de Tenis	TE

**ENCUESTA DE INFRAESTRUCTURA Y EQUIPAMIENTOS LOCALES- 2010**

DIPUTACIÓN PROVINCIAL DE JAÉN

**MUNICIPIO:** TORREPEROGIL**Provincia:** 23 **Isla:** **Municipio** 088**CUADRO 50****12. INSTALACIONES DEPORTIVAS DE USO PÚBLICO****12.2 Tipos de deportes de las Instalaciones.**

CÓDIGO DE IDENTIFICACIÓN				NOMBRE DE LA INSTALACIÓN	Tipo de deporte
Clave	Provincia	Municipio	Nº Orden		CI
ID	23	088	028	Pista de Futbol CEIP N.S. de la Misericordia I	FB
ID	23	088	029	Gimnasio CEIP N. S. de la Misericordia III	GI
ID	23	088	030	Pista Baloncesto CEIP N.S. de la Misericordia	BC
ID	23	088	031	Piscina Hotel Hidalgo	NA



**ENCUESTA DE INFRAESTRUCTURA Y EQUIPAMIENTOS LOCALES- 2010**

**DIPUTACIÓN PROVINCIAL DE JAÉN**

**MUNICIPIO: TORREPEROGIL**

**Provincia: 23 Isla: Municipio 088**



**CUADRO 51**

**12. OTRAS INSTALACIONES PÚBLICAS.**

**12.1 Centros Culturales y de Esparcimiento.**

**12.1.1 Características de las instalaciones.**

CÓDIGO DE IDENTIFICACIÓN			NOMBRE DEL CENTRO	CARACTERÍSTICAS							
Provin-cia	Muni-cipio	Nº Orden		Tipo	Titular	Gestión	Superficie (m2)			Sin Barreras Arquitectonicas	Estado
				CI	CI	CI	Cubierta	Aire Libre	Solar	CI	
23	088	007	Centro de barrio	CS	MU	MU	140	0	140	SI	E
23	088	003	Centro Civico	CS	MU	MU	362	0	362	SI	B
23	088	004	Casa de la Juventud	CS	MU	MU	968	0	484	SI	B
23	088	005	Kiosco de Musica	KI	MU	MU	60	0	60	SI	B
23	088	001	Centro Cultural Alfonso Fernandez	CC	MU	MU	1.515	0	505	SI	B
23	088	006	Hogar del Pensionista	HP	MU	MU	214	0	214	SI	B
23	088	002	Auditorio Torres Oscuras	AU	MU	MU	125	1.375	1.500	SI	B
<b>TOTAL MUNICIPIO</b>							<b>3.384</b>	<b>1.375</b>	<b>3.265</b>		



**ENCUESTA DE INFRAESTRUCTURA Y EQUIPAMIENTOS LOCALES- 2010**

DIPUTACIÓN PROVINCIAL DE JAÉN

**MUNICIPIO:****TORREPEROGIL****Provincia:****23****Isla:****Municipio****088****CUADRO 52****12. OTRAS INSTALACIONES PÚBLICAS.****12.1 Centros Culturales y de Esparcimiento.****12.1.2 Superficie de los Usos de los Centros.**

CÓDIGO DE IDENTIFICACIÓN			NOMBRE DEL CENTRO	USO	SUPERFICIE CUBIERTA
Provin-cia	Muni-cipio	Nº Orden		Cl	m2
23	088	002	Auditorio Torres Oscuras	AO	125
23	088	004	Casa de la Juventud	CV	968
23	088	003	Centro Civico	CV	362
23	088	007	Centro de barrio	CV	140
23	088	005	Kiosco de Musica	OT	60
23	088	001	Centro Cultural Alfonso Fernandez	OT	1.515
23	088	006	Hogar del Pensionista	PN	214
<b>TOTAL MUNICIPIO</b>					<b>3.384</b>



	<b>ENCUESTA DE INFRAESTRUCTURA Y EQUIPAMIENTOS LOCALES- 2010</b>						
	<b>DIPUTACIÓN PROVINCIAL DE JAÉN</b>						
	<b>MUNICIPIO:</b>		<b>TORREPEROGIL</b>				
	<b>Provincia:</b>	<b>23</b>	<b>Isla:</b>		<b>Municipio</b>	<b>088</b>	

**CUADRO 54**

**13. LONJAS, MERCADOS Y RECINTOS FERIALES.**

CÓDIGO DE IDENTIFICACIÓN				NÚCLEO DE POBLACIÓN	NOMBRE DEL EQUIPAMIENTO	TIPO	TITULAR	GESTIÓN	SUPERFICIE (m2)			Sin Barreras Arquitectónicas	ESTADO
Clave	Provincia	Municipio	Nº Orden						CI	CI	CI		
LM	23	088	001	TORREPEROGIL(NUCLEO)	Mercado Municipal	ME	MU	MU	2.022	120	1.902	SI	B
LM	23	088	002	TORREPEROGIL(NUCLEO)	Recinto Ferial	FE	MU	MU	0	1.687	1.687	SI	B
<b>TOTAL MUNICIPIO</b>									<b>2.022</b>	<b>1.807</b>	<b>3.589</b>		



GOBIERNO DE ESPAÑA  
MINISTERIO DE POLÍTICA TERRITORIAL

**ENCUESTA DE INFRAESTRUCTURA Y EQUIPAMIENTOS LOCALES- 2010**

**DIPUTACIÓN PROVINCIAL DE JAÉN**

**MUNICIPIO:**

**TORREPEROGIL**

**Provincia:**

**23**

**Isla:**

**Municipio**


**088**




**CUADRO 55**

**14. MATADEROS**

CÓDIGO DE IDENTIFICACIÓN				NOMBRE DEL MATADERO	CLASE	TITULAR	GESTIÓN	SUPERFICIE (m2)			Sin Barreras Arquitectónicas	ESTADO	CAPACIDAD ANUAL		TUNEL	LINEAS DE SACRIFICIO				
Clave	Provincia	Municipio	Nº Orden					Cubierta	Aire Libre	Solar			Tm	%		%	Bo	Ov	Po	Ot
MT	23	088	001	Matadero Municipal	MU	MU	MU	700	10.281	10.981	NO	B	1.108	75	SI	NO	SI	SI	SI	
<b>TOTAL MUNICIPIO</b>								<b>700</b>	<b>10.281</b>	<b>10.981</b>			<b>1.108</b>							


	<b>ENCUESTA DE INFRAESTRUCTURA Y EQUIPAMIENTOS LOCALES- 2010</b>					
	<b>DIPUTACIÓN PROVINCIAL DE JAÉN</b>					
	<b>MUNICIPIO:</b>		<b>TORREPEROGIL</b>			
	<b>Provincia:</b>	<b>23</b>	<b>Isla:</b>		<b>Municipio</b>	<b>088</b>



DIPUTACIÓN  
DE JAÉN

**CUADRO 56**  
**15. CEMENTERIOS**


CÓDIGO DE IDENTIFICACIÓN				NÚCLEO DE POBLACIÓN	NOMBRE DEL CEMENTERIO	TITULAR	DISTANCIA AL NÚCLEO	ESTADO DE ACCESO	CAPILLA	DEPÓSITO	AMPLIACIÓN	GRADO DE SATURACIÓN	SUPERFICIE TOTAL	Sin Barreras Arquitectónicas	CREMATORIO
Clave	Provincia	Municipio	Nº Orden												
CE	23	088	001	TORREPEROGIL(NUCLEO)	Cementerio Municipal	MU	0	B	MO	SI	SI	85	22.202	SI	NO
<b>TOTAL MUNICIPIO</b>													<b>22.202</b>		

	<b>ENCUESTA DE INFRAESTRUCTURA Y EQUIPAMIENTOS LOCALES- 2010</b>				
	<b>DIPUTACIÓN PROVINCIAL DE JAÉN</b>				
	<b>MUNICIPIO:</b>		<b>TORREPEROGIL</b>		
	<b>Provincia:</b>	<b>23</b>	<b>Isla:</b>		<b>Municipio</b>



**CUADRO 57**  
**16. TANATORIOS**



CÓDIGO DE IDENTIFICACIÓN				NÚCLEO DE POBLACIÓN	NOMBRE DEL TANATORIO	TITULAR	GESTIÓN	CARACTERÍSTICAS					
Clave	Provincia	Municipio	Nº Orden					Superficie (m2)			Salas	Sin Barreras Arquitectónicas	Estado
								Cubierta	Aire libre	Solar	nº	CI	CI
TA	23	088	001	TORREPEROGIL(NUCLEO)	Tanatorio Virgen de la Misericor	PV	PV	100	0	100	1	SI	B
<b>TOTAL MUNICIPIO</b>								<b>100</b>	<b>0</b>	<b>100</b>	<b>1</b>		

	<b>ENCUESTA DE INFRAESTRUCTURA Y EQUIPAMIENTOS LOCALES- 2010</b>										
	<b>DIPUTACIÓN PROVINCIAL DE JAÉN</b>										
	<b>MUNICIPIO:</b>		<b>TORREPEROGIL</b>								
	<b>Provincia:</b>	<b>23</b>	<b>Isla:</b>		<b>Municipio</b>	<b>088</b>					



**CUADRO 59**  
**18. CENTROS ASISTENCIALES**

CÓDIGO DE IDENTIFICACIÓN				NÚCLEO DE POBLACIÓN	NOMBRE DEL CENTRO	TIPO	TITULAR	GESTIÓN	PLAZAS	SUPERFICIE (m2)			Sin Barreras Arquitectónicas	ESTADO
Clave	Provincia	Municipio	Nº Orden							CI	CI	Km		
AS	23	088	001	TORREPEROGIL(NUCLEO)	Hogar de Atencion de Ancianos "Las Monja	EX	PV	PV	15	520	1.485	2.005	SI	B
AS	23	088	002	TORREPEROGIL(NUCLEO)	Asilo Desamparados	RA	PV	PV	80	4.320	15.516	17.800	SI	B
AS	23	088	003	TORREPEROGIL(NUCLEO)	Guarderia Municipal	GI	MU	MU	60	1.086	0	362	SI	B
AS	23	088	004	TORREPEROGIL(NUCLEO)	Hogar del Transeunte	EX	MU	MU	12	142	0	142	SI	R
AS	23	088	005	TORREPEROGIL(NUCLEO)	Albergue Temporero	AL	MU	MU	12	200	0	200	SI	R
AS	23	088	006	TORREPEROGIL(NUCLEO)	Residencia Mayores	RA	PV	PV	12	300	0	300	SI	B
<b>TOTAL MUNICIPIO</b>									<b>191</b>	<b>6.568</b>	<b>17.001</b>	<b>20.809</b>		


	<b>ENCUESTA DE INFRAESTRUCTURA Y EQUIPAMIENTOS LOCALES- 2010</b>						
	<b>DIPUTACIÓN PROVINCIAL DE JAÉN</b>						
	<b>MUNICIPIO:</b>		<b>TORREPEROGIL</b>				
	<b>Provincia:</b>	<b>23</b>	<b>Isla:</b>		<b>Municipio</b>	<b>088</b>	

**CUADRO 60**

**19 CENTROS DE ENSEÑANZA**

**19.1. Características de los Centros.**

CÓDIGO DE IDENTIFICACIÓN				NÚCLEO DE POBLACIÓN	NOMBRE DEL CENTRO	Ámbito	Titular	SUPERFICIE (m2)			Sin Barreras Arquitectónicas	ESTADO
Clave	Provincia	Municipio	Nº Orden					Cl	Cl	Cubierta		
EN	23	088	001	TORREPEROGIL(NUCLEO)	Centro de Educacion de Adultos	L	CL	543	0	181	SI	B
EN	23	088	003	TORREPEROGIL(NUCLEO)	IES. Gil de Zatico	C	CE	3.871	5.029	7.180	SI	B
EN	23	088	002	TORREPEROGIL(NUCLEO)	CP. Pero-Xil	L	CE	3.480	7.570	9.310	SI	B
EN	23	088	006	TORREPEROGIL(NUCLEO)	CP. N.S.de la Misericordia III	L	CE	780	1.790	2.570	SI	R
EN	23	088	005	TORREPEROGIL(NUCLEO)	CP. N.S.de la Misericordia II	L	CE	420	488	908	SI	R
EN	23	088	004	TORREPEROGIL(NUCLEO)	CP. N.S.de la Misericordia I	L	CE	700	660	1.360	SI	R
<b>TOTAL MUNICIPIO</b>								<b>9.794</b>	<b>15.537</b>	<b>21.509</b>		

		<b>ENCUESTA DE INFRAESTRUCTURA Y EQUIPAMIENTOS LOCALES- 2010</b>			
<b>GOBIERNO DE ESPAÑA</b>		<b>DIPUTACIÓN PROVINCIAL DE JAÉN</b>			
<b>MINISTERIO DE POLÍTICA TERRITORIAL</b>		<b>MUNICIPIO:</b>	<b>TORREPEROGIL</b>		
<b>Provincia:</b>	<b>23</b>	<b>Isla:</b>		<b>Municipio</b>	<b>088</b>



**CUADRO 61**

**19 CENTROS DE ENSEÑANZA**

**19.2. Niveles de enseñanza de los Centros.**

CÓDIGO DE IDENTIFICACIÓN				NÚCLEO DE POBLACIÓN	NOMBRE DEL CENTRO	Nivel	CENTROS NO UNIVERSITARIOS		
Clave	Provincia	Municipio	Nº Orden				Cl	Unidades	Plazas
EN	23	088	001	TORREPEROGIL(NUCLEO)	Centro de Educacion de Adultos	OTR	5	125	120
EN	23	088	002	TORREPEROGIL(NUCLEO)	CP. Pero-Xil	ESP	2	20	12
EN	23	088	002	TORREPEROGIL(NUCLEO)	CP. Pero-Xil	INF	6	150	120
EN	23	088	002	TORREPEROGIL(NUCLEO)	CP. Pero-Xil	PRI	12	300	251
EN	23	088	003	TORREPEROGIL(NUCLEO)	IES. Gil de Zatico	BAC	4	120	59
EN	23	088	003	TORREPEROGIL(NUCLEO)	IES. Gil de Zatico	ESO	18	450	365
EN	23	088	003	TORREPEROGIL(NUCLEO)	IES. Gil de Zatico	FP1	3	90	29
EN	23	088	003	TORREPEROGIL(NUCLEO)	IES. Gil de Zatico	FP2	1	30	13
EN	23	088	004	TORREPEROGIL(NUCLEO)	CP. N.S.de la Misericordia I	ESP	3	30	23
EN	23	088	004	TORREPEROGIL(NUCLEO)	CP. N.S.de la Misericordia I	PRI	6	150	122
EN	23	088	005	TORREPEROGIL(NUCLEO)	CP. N.S.de la Misericordia II	INF	6	150	121
EN	23	088	006	TORREPEROGIL(NUCLEO)	CP. N.S.de la Misericordia III	ESP	3	30	21
EN	23	088	006	TORREPEROGIL(NUCLEO)	CP. N.S.de la Misericordia III	PRI	6	150	121
<b>TOTAL MUNICIPIO</b>							<b>75</b>	<b>1.795</b>	<b>1.377</b>





**ENCUESTA DE INFRAESTRUCTURA Y EQUIPAMIENTOS LOCALES- 2010**

**DIPUTACIÓN PROVINCIAL DE JAÉN**

**MUNICIPIO: TORREPEROGIL**

**Provincia: 23 Isla: Municipio 088**



**CUADRO 63**

**21. CASAS CONSISTORIALES Y OTROS EQUIPAMIENTOS DE USO O TITULARIDAD MUNICIPAL**

**21.1 Características de los equipamientos.**

CÓDIGO DE IDENTIFICACIÓN				NÚCLEO DE POBLACIÓN	NOMBRE DEL EQUIPAMIENTO	TIPO	TITULAR	TENENCIA	SUPERFICIE (m2)			Sin Barreras Arquitectónicas	ESTADO
Clave	Provincia	Municipio	Nº Orden						CI	CI	CI		
CC	23	088	001	TORREPEROGIL(NUCLEO)	Casa Consistorial	AY	MU	MU	756	210	462	SI	B
CC	23	088	002	TORREPEROGIL(NUCLEO)	Viviendas Maestros I	VM	MU	AL	240	0	160	SI	R
CC	23	088	003	TORREPEROGIL(NUCLEO)	Viviendas Maestros II	VM	MU	CE	120	0	120	SI	R
CC	23	088	004	TORREPEROGIL(NUCLEO)	Viviendas Maestros III	VM	MU	CE	480	0	240	SI	R
CC	23	088	005	TORREPEROGIL(NUCLEO)	Vivienda Conserje	VM	MU	CE	80	0	80	SI	R
CC	23	088	006	TORREPEROGIL(NUCLEO)	Viviendas Maestros IV	VM	MU	CE	660	0	330	SI	R
CC	23	088	007	TORREPEROGIL(NUCLEO)	Almacen Municipal I	OT	MU	MU	150	0	150	SI	B
CC	23	088	008	TORREPEROGIL(NUCLEO)	Almacen Municipal II	OT	MU	MU	200	0	200	SI	R
CC	23	088	009	TORREPEROGIL(NUCLEO)	Almacen Municipal III	OT	MU	MU	100	0	100	SI	R
CC	23	088	010	TORREPEROGIL(NUCLEO)	Vivienda Conserje IES. Gil de Zatico	VM	MU	MU	100	0	100	SI	B
CC	23	088	011	TORREPEROGIL(NUCLEO)	Dependencias Municipales	OT	MU	MU	250	25	150	SI	B
CC	23	088	012	TORREPEROGIL(NUCLEO)	Aparcamiento Municipal	OT	MU	MU	145	1.700	1.845	SI	B
<b>TOTAL MUNICIPIO</b>									<b>3.281</b>	<b>1.935</b>	<b>3.937</b>		



**ENCUESTA DE INFRAESTRUCTURA Y EQUIPAMIENTOS LOCALES- 2010**

**DIPUTACIÓN PROVINCIAL DE JAÉN**

**MUNICIPIO: TORREPEROGIL**

**Provincia: 23 Isla: Municipio 088**




**CUADRO 64**

**21 CASAS CONSISTORIALES Y OTROS EQUIPAMIENTOS DE USO O TITULARIDAD MUNICIPAL**

**21.2 Superficies de los usos de las Casas Consistoriales y otros equipamientos.**

CÓDIGO DE IDENTIFICACIÓN				NÚCLEO DE POBLACIÓN	NOMBRE DEL EQUIPAMIENTO	USO	SUPERFICIE CUBIERTA
Clave	Provincia	Municipio	Nº Orden			CI	m2
CC	23	088	001	TORREPEROGIL(NUCLEO)	Casa Consistorial	AM	726
CC	23	088	001	TORREPEROGIL(NUCLEO)	Casa Consistorial	OT	30
CC	23	088	002	TORREPEROGIL(NUCLEO)	Viviendas Maestros I	VI	240
CC	23	088	003	TORREPEROGIL(NUCLEO)	Viviendas Maestros II	VI	120
CC	23	088	004	TORREPEROGIL(NUCLEO)	Viviendas Maestros III	VI	480
CC	23	088	005	TORREPEROGIL(NUCLEO)	Vivienda Conserje	VI	80
CC	23	088	006	TORREPEROGIL(NUCLEO)	Viviendas Maestros IV	VI	660
CC	23	088	007	TORREPEROGIL(NUCLEO)	Almacen Municipal I	AA	150
CC	23	088	008	TORREPEROGIL(NUCLEO)	Almacen Municipal II	AA	200
CC	23	088	009	TORREPEROGIL(NUCLEO)	Almacen Municipal III	AA	100
CC	23	088	010	TORREPEROGIL(NUCLEO)	Vivienda Conserje IES. Gil de Zatico	VI	100
CC	23	088	011	TORREPEROGIL(NUCLEO)	Dependencias Municipales	AM	250
CC	23	088	012	TORREPEROGIL(NUCLEO)	Aparcamiento Municipal	OT	145

	<b>ENCUESTA DE INFRAESTRUCTURA Y EQUIPAMIENTOS LOCALES- 2010</b>				
	<b>DIPUTACIÓN PROVINCIAL DE JAÉN</b>				
	<b>MUNICIPIO:</b>				
	<b>Provincia:</b>		<b>Isla:</b>		<b>Municipio</b>



**CUADRO 65**

**22. EDIFICIOS DE TITULARIDAD PUBLICA SIN USO**

CÓDIGO DE IDENTIFICACIÓN				NÚCLEO DE POBLACIÓN	NOMBRE DEL EQUIPAMIENTO	TITUL.	SUPERFICIE (m2)			ESTADO	USO ANTERIOR
Clave	Provincia	Municipio	Nº Orden				CI	Cubierta	Aire Libre		
<b>TOTAL MUNICIPIO</b>							<b>#Error</b>	<b>#Error</b>	<b>#Error</b>		

