

Encuesta de Infraestructura y Equipamientos Locales

Fase de 2010

Cuestionario

23

087

TORREDONJIMENO



		ENCUESTA DE INFRAESTRUCTURA Y EQUIPAMIENTOS LOCALES- 2010			
		DIPUTACIÓN PROVINCIAL DE JAÉN			
MUNICIPIO:		TORREDONJIMENO			
Provincia:	23	Isla:		Municipio	087



CUADRO 05

5. INFRAESTRUCTURAS VIARIAS.

5.1. Superficie pavimentada y no pavimentada de Travesías, Calles, Plazas y Otros Viarios.

NÚCLEOS DE POBLACIÓN					CARACTERÍSTICAS				
Provincia	Municipio	Entidad	Núcleo	NOMBRE	Tipo	Estado	Longitud	Superficie	Viviendas sin acceso pavimentado
					Cl	Cl	m	m2	nº
23	087	0004	01	TORREDONJIMENO(NUCLEO)	CA	B	22.366	191.748	0
23	087	0004	01	TORREDONJIMENO(NUCLEO)	CA	M	8.308	79.023	0
23	087	0004	01	TORREDONJIMENO(NUCLEO)	CA	NP	488	3.296	0
23	087	0004	01	TORREDONJIMENO(NUCLEO)	CA	R	5.819	45.417	0
23	087	0004	01	TORREDONJIMENO(NUCLEO)	TR	B	3.342	40.158	0
23	087	0004	01	TORREDONJIMENO(NUCLEO)	TR	M	938	16.288	0
23	087	0004	01	TORREDONJIMENO(NUCLEO)	TR	R	146	1.606	0

**ENCUESTA DE INFRAESTRUCTURA Y EQUIPAMIENTOS LOCALES- 2010****DIPUTACIÓN PROVINCIAL DE JAÉN****MUNICIPIO:****TORREDONJIMENO****Provincia:****23****Isla:****Municipio****087****CUADRO 01****1. INFORMACION DEMOGRÁFICA****1.1 Población, viviendas y accesibilidad de los núcleos.****1.1.1 Núcleos de población encuestados. 1**

ent	núc	Núcleo de población	PADRON 2009	Poblacion estacional máxima	Altitud	Viviendas Familiares	Plazas Hoteleras	Plazas de Turismo Rural	Accesibilidad
0004	01	TORREDONJIMENO(NUCLEO)	14.168	14.200	589	5.919	86	0	NO
TOTAL NÚCLEO			14.168	14.200		5.919	86	0	
TOTAL DISEMINADO			13	50		14	0	0	
TOTAL MUNICIPIO			14.181	14.250		5.933	86	0	

ENCUESTA DE INFRAESTRUCTURA Y EQUIPAMIENTOS LOCALES- 2010

DIPUTACIÓN PROVINCIAL DE JAÉN

MUNICIPIO:**TORREDONJIMENO****Provincia:****23****Isla:****Municipio****087****CUADRO 02****2. PLANEAMIENTO URBANÍSTICO**

FIGURA DE PLANEAMIENTO			Superficie Municipio	Publicación B.O.	Suelo Urbanizado	Suelo Rural	Suelo Rural Preservado
Tipo	Estado Tramitación	Denominación	Hectáreas	Fecha	Hectáreas	Hectáreas	Hectáreas
P.G	AD	MOD,PLAN GENERAL	15.757,70	22/02/2007	168,05	15.099,51	490,14

ENCUESTA DE INFRAESTRUCTURA Y EQUIPAMIENTOS LOCALES- 2010

DIPUTACIÓN PROVINCIAL DE JAÉN

MUNICIPIO:

TORREDONJIMENO

Provincia:

23

Isla:

Municipio

087



CUADRO 03

3. OTROS SERVICIOS DEL MUNICIPIO

3.1. Municipios encuestados.

SEDE WEB MUNICIPAL			ORDENANZAS SOTERRA- MIENTO	ENERGÍAS ALTERNATIVAS								Cobertura a Telefonía Movil	TV Digital por Cable
Información general	Información turística	Gobierno electrónico		Energía eólica	KW eólica	Energía solar	KW solar	Planta Mareomotriz	KW Mareo-motriz	Otras Energías	KW Otras		
CI	CI	CI	CL	CI	Kw	CI	Kw	CI	Kw	CI	Kw	CI	CI
SI	SI	NO	NO	NO	0	NO	0	NO	0	NO	0	SI	NO
TOTAL MUNICIPIO					0		0		0		0		

ENCUESTA DE INFRAESTRUCTURA Y EQUIPAMIENTOS LOCALES- 2010

DIPUTACIÓN PROVINCIAL DE JAÉN

MUNICIPIO: TORREDONJIMENO

Provincia: 23 **Isla:** **Municipio** 087



CUADRO 04

4. CARRETERAS

4.1. Tramos de carretera existentes en el término municipal.

PROVIN-CIA	CARRE-TERA	MUNI-CIPIO	Nombre de Carretera	CARACTERÍSTICAS DE LOS TRAMOS DE CARRETERA EN EL MUNICIPIO													
				Puntos kilométricos		Titular	Ges-tión	Señaliza-ción	Firme		Ancho	Longitud	Pasos a nivel	Dimen-siona-miento	Características del trazado		
				Inicio	Final				CI	CI					CI	CI	m
				CI	CI	CI	CI	CI	m	m	Km	CI	CI	Si	Pe	Fe	
23	A-306	087	De El Carpio a Torredonjimeno	68,9	69,1	CA	CA	A	RA	B	9,0	0,3	0	BD	NO	NO	NO
23	A-306	087	De El Carpio a Torredonjimeno	69,1	88,4	CA	CA	A	RA	B	9,0	19,3	0	BD	NO	NO	NO
23	A-306a	087	Antigua A-316 (Travesía de Torredonjimen	0,0	2,1	CA	CA	A	RA	B	9,0	2,1	0	BD	NO	NO	NO
23	A-316	087	De Úbeda a carretera Granada-Córdoba	69,4	74,8	CA	CA	A	MB	B	10,0	5,4	0	BD	NO	NO	NO
23	A-316	087	De Úbeda a carretera Granada-Córdoba	74,7	69,3	CA	CA	A	MB	B	10,0	5,4	0	BD	NO	NO	NO
23	A-316d	087	Antigua A-316	0,4	5,2	CA	CA	A	RA	B	9,0	4,9	0	BD	NO	NO	NO
23	A-316e	087	Antigua A-316	0,0	0,6	CA	CA	A	RA	B	9,0	0,6	0	BD	NO	NO	NO
23	A-321	087	De Arjona a Torredonjimeno	12,1	17,8	CA	CA	A	MB	B	5,0	5,8	0	BD	NO	NO	NO
23	A-6052	087	De Martos a porcuna	12,4	16,9	CA	CA	V	MB	R	4,0	4,5	0	BD	NO	NO	NO
23	J-2200	087	A-422 A JV-2121	0,0	5,0	OT	OT	V	MB	R	4,0	5,0	0	RD	NO	NO	SI
23	JA-3309	087	JAMILENA A MARTOS	0,0	1,1	PR	PR	V	RA	B	6,0	1,1	0	BD	SI	NO	NO
23	JA-3400	087	TORREDONJIMENO A VILLARDOMPARDO	0,0	0,3	MU	PR	N	MB	B	4,0	0,3	0	RD	NO	NO	NO
23	JA-3400	087	TORREDONJIMENO A VILLARDOMPARDO	0,3	5,7	PR	PR	N	MB	R	4,0	5,4	0	MD	NO	NO	SI
23	JA-3400	087	TORREDONJIMENO A VILLARDOMPARDO	8,5	8,8	PR	PR	N	MB	R	4,0	0,2	0	MD	NO	NO	NO
23	JA-3402	087	PILAR DE MOYA A HIGUERA DE CALATR	0,0	7,4	PR	PR	A	RA	B	7,0	7,4	0	MD	NO	NO	SI
23	JA-3414	087	ACCESO A VILLARDOMPARDO	0,0	5,0	PR	PR	V	RA	B	6,0	5,0	0	BD	NO	NO	NO
23	JA-4400	087	HIGUERA DE CALATRAVA A LENDÓNEZ	2,9	4,7	PR	PR	N	MB	B	7,0	1,8	0	BD	NO	NO	NO
23	JV-2104	087	P. DE MOYA A PARDILLO	0,0	0,2	OT	PR	N	TI	R	2,5	0,2	0	MD	SI	NO	SI
23	JV-2104	087	P. DE MOYA A PARDILLO	0,2	1,5	OT	OT	N	TI	R	2,5	1,3	0	MD	SI	NO	SI
23	JV-2121	087	TORREDONJIMENO A CONS	0,0	9,1	PR	PR	N	MB	B	4,8	9,1	0	BD	NO	NO	NO
23	JV-2121	087	TORREDONJIMENO A CONS	9,1	14,1	PR	PR	N	MB	B	5,0	5,0	0	BD	NO	NO	NO
23	JV-2211	087	MARTOS A JAMILENA	0,0	0,1	PR	PR	V	RA	B	6,0	0,1	0	BD	SI	NO	NO

ENCUESTA DE INFRAESTRUCTURA Y EQUIPAMIENTOS LOCALES- 2010



DIPUTACIÓN PROVINCIAL DE JAÉN

MUNICIPIO: **TORREDONJIMENO**

Provincia: **23** **Isla:** **Municipio** **087**



CUADRO 04

4. CARRETERAS

4.1. Tramos de carretera existentes en el término municipal.

PRO- VIN- CIA	CARRE- TERA	MUNI- CIPIO	Nombre de Carretera	CARACTERÍSTICAS DE LOS TRAMOS DE CARRETERA EN EL MUNICIPIO													
				Puntos kilométricos		Titular	Ges-tión	Señaliza- ción	Firme		Ancho	Longitud	Pasos a nivel	Dimen- siona- miento	Características del trazado		
				Inicio	Final				Tipo	Estado					Si	Pe	Fe
				CI	CI	CI	CI	CI	m	m	Km	CI	CI	CI	CI	CI	
TOTAL MUNICIPIO											90,3						

		ENCUESTA DE INFRAESTRUCTURA Y EQUIPAMIENTOS LOCALES- 2010					
		DIPUTACIÓN PROVINCIAL DE JAÉN					
		MUNICIPIO:		TORREDONJIMENO			
		Provincia:	23	Isla:		Municipio	087



CUADRO 14

6. ABASTECIMIENTO DE AGUA

6.1 Traidas de agua.

6.1.9. Identificación de los depósitos de agua que dan servicio a los núcleos de población del municipio encuestado.

NÚCLEO DE POBLACIÓN					CÓDIGO DE IDENTIFICACIÓN			
Provin- cia	Muni- cipio	Entidad	Núcleo	NOMBRE	Depósitos	Provincia	Municipio	Nº de Orden
					CI			
23	087	0004	01	TORREDONJIMENO(NUCLEO)	DE	23	087	001
23	087	0004	01	TORREDONJIMENO(NUCLEO)	DE	23	087	002
23	087	0004	01	TORREDONJIMENO(NUCLEO)	DE	23	087	003

ENCUESTA DE INFRAESTRUCTURA Y EQUIPAMIENTOS LOCALES- 2010



DIPUTACIÓN PROVINCIAL DE JAÉN

MUNICIPIO: TORREDONJIMENO

Provincia: 23 **Isla:** **Municipio** 087



CUADRO 21

6. ABASTECIMIENTO DE AGUA

6.2 Distribución de agua

6.2.2 Características y elementos del servicio de abastecimiento de agua

6.2.2.2. Núcleos de población encuestados. 2.

Núcleo de Población			CARACTERÍSTICAS DEL SERVICIO					ELEMENTOS ACCESORIOS						CISTERNA
			Dotación de agua		Conta- dores	Tasa	Año de instala- ción	Hidrantes		Válvulas		Bocas de riego		
			Disponi- bilidad	Restri- cciones				Sufi- ciencia	Estado	Sufi- ciencia	Estado	Sufi- ciencia	Estado	
0004	01	TORREDONJIMENO(NUCLEO)	IN	RM	SI	SI	1925	IN	R	IN	R	IN	B	NO

		ENCUESTA DE INFRAESTRUCTURA Y EQUIPAMIENTOS LOCALES- 2010					
		DIPUTACIÓN PROVINCIAL DE JAÉN					
MUNICIPIO:		TORREDONJIMENO					
Provincia:	23	Isla:		Municipio	087		



CUADRO 28

7. SANEAMIENTO Y DEPURACIÓN.

7.1 Sistema de Saneamiento.

7.1.5 Tramos de colectores generales en el municipio encuestado.

CÓDIGO DE IDENTIFICACIÓN				CARACTERÍSTICAS DE LOS COLECTORES GENERALES					
Clave	Provincia	Municipio	Nº	Tipo de material	Sistema de transporte	Estado	Titular	Gestión	Longitud
				CI	CI	CI	CI	CI	m
CL	23	087	001	HO	GR	B	MU	MU	305
CL	23	087	002	HO	GR	B	MU	MU	268
CL	23	087	002	PC	GR	B	MU	MU	114
CL	23	087	003	HO	GR	B	MU	MU	369
CL	23	087	003	PC	GR	B	MU	MU	782
CL	23	087	004	HO	GR	B	MU	MU	957
CL	23	087	004	PC	GR	B	MU	MU	1.191
CL	23	087	005	HO	GR	B	MU	MU	162
CL	23	087	005	PC	GR	B	MU	MU	1.689
CL	23	087	006	HO	GR	B	MU	MU	178
CL	23	087	007	PC	GR	B	MU	MU	450
TOTAL MUNICIPIO									6.465

ENCUESTA DE INFRAESTRUCTURA Y EQUIPAMIENTOS LOCALES- 2010

DIPUTACIÓN PROVINCIAL DE JAÉN

MUNICIPIO:

TORREDONJIMENO

Provincia:

23

Isla:

Municipio

087



CUADRO 35

7. SANEAMIENTO Y DEPURACIÓN

7.1 Sistema de saneamiento.

7.1.12. Características del servicio de alcantarillado

7.1.12.1. Nucleos de poblacion encuestados. 5

Núcleo de Población			ELEMENTOS ACCESORIOS				CARACTERÍSTICAS DEL SERVICIO			DÉFICIT DE ALCANTARILLADO				CAUDAL m3/año				
			Pozos	Sumideros	Aliviadero		Calidad	Viviendas con servicio		Longitud red	Viviendas afectadas	Población afectada		Desagüe	Tratado	Reutilizado		
					Con acumulac.	Sin Acumulac.		Conect.	No conect.			Residente	Estacional			Urbano	Rústico	Industrial
			CI	CI	CI	CI	CI	nº	nº	m	nº	nº	nº					
0004	01	TORREDONJIMENO(NUCLEO)	IN	IN	NO	NO	B	5.919	0	0	0	0	0	2.539.679	0	0	0	0
TOTAL NÚCLEO							5.919	0	0	0	0	0	2.539.679	0	0	0	0	
TOTAL DISEMINADO							0	0	0	14	13	50	0	0				
TOTAL MUNICIPIO							5.919	0	0	14	13	50	2.539.679	0	0	0	0	

		ENCUESTA DE INFRAESTRUCTURA Y EQUIPAMIENTOS LOCALES- 2010					
		DIPUTACIÓN PROVINCIAL DE JAÉN					
		MUNICIPIO:		TORREDONJIMENO			
		Provincia:	23	Isla:		Municipio	087



CUADRO 42
8. RECOGIDA Y ELIMINACION DE RESIDUOS URBANOS.
8.1 Recogida de residuos urbanos.

Núcleo de Población			RECOGIDA DE RESIDUOS URBANOS					
			Tipo de recogida	Gestión	Periodicidad	Calidad	Producción	Contenedores
			CI	CI	CI	CI	Tm	nº
0004	01	TORREDONJIMENO(NUCLEO)	PA	CON	SE	AD	1.155	45
0004	01	TORREDONJIMENO(NUCLEO)	PI	CON	OT	AD	210	33
0004	01	TORREDONJIMENO(NUCLEO)	PL	CON	SE	AD	630	38
0004	01	TORREDONJIMENO(NUCLEO)	RN	CON	DI	AD	6.090	265
0004	01	TORREDONJIMENO(NUCLEO)	VI	CON	QU	AD	2.415	40
TOTAL NÚCLEO							10.500	421
TOTAL DISEMINADO							0	0
TOTAL MUNICIPIO							10.500	421

ENCUESTA DE INFRAESTRUCTURA Y EQUIPAMIENTOS LOCALES- 2010

DIPUTACIÓN PROVINCIAL DE JAÉN

MUNICIPIO:

TORREDONJIMENO

Provincia:

23

Isla:

Municipio

087



CUADRO 49

11. INSTALACIONES DEPORTIVAS DE USO PÚBLICO

11.1 Características de las Instalaciones.

CÓDIGO DE IDENTIFICACIÓN				NOMBRE DE LA INSTALACIÓN	CARACTERÍSTICAS							
Tipo	Provincia	Municipio	Nº Orden		Tipo	Titular	Gestión	Superficie (m2)			Sin Barreras Arquitectónicas	Estado
					CI	CI	CI	Cubierta	Aire Libre	Solar	CI	
TJ	23	087	001	Campo de Futbol "Matias Prat"	TJ	MU	MU	230	16.203	16.433	SI	B
PI	23	087	002	Piscina "Loma de los Santos"	PI	MU	MU	380	12.150	12.530	SI	B
PP	23	087	003	Pista Polideportiva CP. El Olivo	PP	CA	CA	0	880	880	SI	B
PP	23	087	004	Pista Polideportiva CP. San Roque	PP	CA	CA	0	440	440	SI	B
PP	23	087	005	Pista Polideportiva CP. Toxiria	PP	CA	CA	0	720	720	SI	B
PP	23	087	006	Pista Polideportiva IB. Santo Reino	PP	CA	CA	440	840	1.280	SI	B
PP	23	087	007	Pista Polideportiva IES. Acebuche	PP	CA	CA	440	800	1.240	SI	B
PP	23	087	008	Pista Polideportiva San Jose de la Montaña	PP	MU	MU	0	700	700	SI	B
PT	23	087	009	Polideportivo Cubierto Matias Prat	PT	MU	MU	1.075	0	1.075	SI	B
CP	23	087	010	Polideportivo "Loma de los Santos"	CP	MU	MU	270	19.290	19.560	SI	B
TOTAL MUNICIPIO								2.835	52.023	54.858		

		ENCUESTA DE INFRAESTRUCTURA Y EQUIPAMIENTOS LOCALES- 2010					
		DIPUTACIÓN PROVINCIAL DE JAÉN					
MUNICIPIO:		TORREDONJIMENO					
Provincia:	23	Isla:		Municipio	087		



CUADRO 06

6. ABASTECIMIENTO DE AGUA

6.1. Traidas de agua.

6.1.1. Identificación de las captaciones de agua que dan servicio a los núcleos de población del municipio encuestado.

NÚCLEOS DE POBLACIÓN					CÓDIGO DE IDENTIFICACIÓN DE LA CAPTACIÓN				
Provincia	Municipio	Entidad	Núcleo	NOMBRE	Captación	Provincia	Municipio	Nº de orden	Nombre de la captación
					CI	CI	CI	CI	CI
23	087	0004	01	TORREDONJIMENO(NUCLEO)	CA	23	087	001	El Cubo
23	087	0004	01	TORREDONJIMENO(NUCLEO)	CA	23	093	002	Rio Viboras

ENCUESTA DE INFRAESTRUCTURA Y EQUIPAMIENTOS LOCALES- 2010

DIPUTACIÓN PROVINCIAL DE JAÉN

MUNICIPIO: TORREDONJIMENO**Provincia:** 23 **Isla:** **Municipio** 087**CUADRO 07****6. ABASTECIMIENTO DE AGUA****6.1. Traídas de agua.****6.1.2. Características de las captaciones en el municipio encuestado.**

CÓDIGO DE IDENTIFICACIÓN				DENOMINACIÓN	CARACTERÍSTICAS DE LA CAPTACIÓN							
Clave	Provincia	Municipio	Nº Orden		Tipo	Titular	Gestión	Sistema	Estado	Uso	Protección	Contador
CA	23	087	001	El Cubo	MT	MU	MU	IF	M	UO	NO	NO

		ENCUESTA DE INFRAESTRUCTURA Y EQUIPAMIENTOS LOCALES- 2010					
		DIPUTACIÓN PROVINCIAL DE JAÉN					
		MUNICIPIO:		TORREDONJIMENO			
		Provincia:	23	Isla:		Municipio	087



CUADRO 09

6. ABASTECIMIENTO DE AGUA

6.1. Traídas de agua.

6.1.4. Identificación de las conducciones que dan servicio a los núcleos de población del municipio encuestado.

NÚCLEOS DE POBLACIÓN					CÓDIGO DE IDENTIFICACIÓN DE LA CONDUCCIÓN			
Provin- cia	Muni- cipio	Enti-dad	Nú-cleo	NOMBRE	Conducción	Provincia	Municipio	Nº de Orden
					CI			
23	087	0004	01	TORREDONJIMENO(NUCLEO)	CN	23	087	001
23	087	0004	01	TORREDONJIMENO(NUCLEO)	CN	23	087	002
23	087	0004	01	TORREDONJIMENO(NUCLEO)	CN	23	087	304
23	087	0004	01	TORREDONJIMENO(NUCLEO)	CN	23	087	307
23	087	0004	01	TORREDONJIMENO(NUCLEO)	CN	23	093	301
23	087	0004	01	TORREDONJIMENO(NUCLEO)	CN	23	093	306

ENCUESTA DE INFRAESTRUCTURA Y EQUIPAMIENTOS LOCALES- 2010GOBIERNO
DE ESPAÑA
MINISTERIO
DE POLÍTICA
TERRITORIAL

DIPUTACIÓN PROVINCIAL DE JAÉN

MUNICIPIO:**TORREDONJIMENO****Provincia:****23****Isla:****Municipio****087****CUADRO 10****6. ABASTECIMIENTO DE AGUA****6.1. Traídas de agua.****6.1.5. Identificación de las conducciones en el municipio encuestado.**

CÓDIGO DE IDENTIFICACIÓN DE LA CONDUCCIÓN			
Conducción	Provincia	Municipio	Nº de Orden
CI			
CN	23	087	001
CN	23	087	002
CN	23	087	304
CN	23	087	305
CN	23	087	307
CN	23	087	406
CN	23	087	410

		ENCUESTA DE INFRAESTRUCTURA Y EQUIPAMIENTOS LOCALES- 2010				
		DIPUTACIÓN PROVINCIAL DE JAÉN				
MUNICIPIO:		TORREDONJIMENO				
Provincia:	23	Isla:		Municipio	087	


CUADRO 12

6. ABASTECIMIENTO DE AGUA

6.1 Traidias de agua.

6.1.7. Características de los tramos de conducciones en el municipio encuestado.

CÓDIGO DE IDENTIFICACIÓN				CARACTERÍSTICAS DE LA CONDUCCIÓN				
Clave	Provin- cia	Muni- cipio	Orden	Tipo	Estado	Titular	Gestión	Longitud
				CI	CI	CI	CI	m
CN	23	087	001	FC	R	MU	MU	1.905
CN	23	087	002	FC	R	MU	MU	2.107
CN	23	087	304	FC	B	CO	CO	1.558
CN	23	087	305	FC	B	CO	CO	2.657
CN	23	087	307	FC	B	CO	CO	79
CN	23	087	406	FC	B	CO	CO	4.939
CN	23	087	406	FU	B	CO	CO	15.861
CN	23	087	410	FC	R	CO	CO	12.722
TOTAL MUNICIPIO								41.828

		ENCUESTA DE INFRAESTRUCTURA Y EQUIPAMIENTOS LOCALES- 2010				
		DIPUTACIÓN PROVINCIAL DE JAÉN				
MUNICIPIO:		TORREDONJIMENO				
Provincia:	23	Isla:		Municipio	087	


CUADRO 12

6. ABASTECIMIENTO DE AGUA

6.1 Traidias de agua.

6.1.7. Características de los tramos de conducciones en el municipio encuestado.

CÓDIGO DE IDENTIFICACIÓN				CARACTERÍSTICAS DE LA CONDUCCIÓN				
Clave	Provin- cia	Muni- cipio	Orden	Tipo	Estado	Titular	Gestión	Longitud
				CI	CI	CI	CI	m
CN	23	087	001	FC	R	MU	MU	1.905
CN	23	087	002	FC	R	MU	MU	2.107
CN	23	087	304	FC	B	CO	CO	1.558
CN	23	087	305	FC	B	CO	CO	2.657
CN	23	087	307	FC	B	CO	CO	79
CN	23	087	406	FC	B	CO	CO	4.939
CN	23	087	406	FU	B	CO	CO	15.861
CN	23	087	410	FC	R	CO	CO	12.722
TOTAL MUNICIPIO								41.828

	ENCUESTA DE INFRAESTRUCTURA Y EQUIPAMIENTOS LOCALES- 2010				
	DIPUTACIÓN PROVINCIAL DE JAÉN				
	MUNICIPIO:				
	Provincia:		Isla:		Municipio



CUADRO 13

6. ABASTECIMIENTO DE AGUA

6.1 Traidas de agua.

6.1.8. Características de los tramos de conducciones encuestadas, ubicadas en municipios mayores de 50.000 habitan


CÓDIGO DE IDENTIFICACIÓN				CARACTERÍSTICAS DE LA CONDUCCIÓN				
Clave	Provincia	Municipio	Orden	Tipo	Estado	Titular	Gestión	Longitud
				CI	CI	CI	CI	m
TOTAL MUNICIPIO								#Error

ENCUESTA DE INFRAESTRUCTURA Y EQUIPAMIENTOS LOCALES- 2010

DIPUTACIÓN PROVINCIAL DE JAÉN

MUNICIPIO: TORREDONJIMENO**Provincia:** 23 **Isla:** **Municipio** 087**CUADRO 15****6. ABASTECIMIENTO DE AGUA****6.1 Traidas de agua.****6.1.10. Características de los depósitos de agua en el municipio encuestado.**

CÓDIGO DE IDENTIFICACIÓN				CARACTERÍSTICAS DE LOS DEPÓSITOS							
Clave	Provincia	Municipio	Nº Orden	Tipo	Titular	Gestión	Capacidad	Estado	Protección	Limpieza	Contador
				Cl	Cl	Cl	m3	Cl	Cl	nº	Cl
DE	23	087	001	ES	CO	EM	3.800	R	SF	2.006	EN
DE	23	087	002	ES	CO	EM	1.800	R	SF	2.006	EN
DE	23	087	003	ES	CO	EM	5.000	B	SF	2.006	EN
DE	23	087	004	ES	CO	EM	40	R	SF	2.006	EN
TOTAL MUNICIPIO							10.640			8.024	

		ENCUESTA DE INFRAESTRUCTURA Y EQUIPAMIENTOS LOCALES- 2010					
		DIPUTACIÓN PROVINCIAL DE JAÉN					
		MUNICIPIO:					
		Provincia:		Isla:		Municipio	



CUADRO 16

6. ABASTECIMIENTO DE AGUA

6.1 Traidas de agua.

6.1.11. Características de los depósitos de agua encuestados, ubicados en municipios mayores de 50,000 habitantes

CÓDIGO DE IDENTIFICACIÓN				CARACTERÍSTICAS DE LOS DEPÓSITOS							
Clave	Provincia	Municipio	Nº Orden	Tipo	Titular	Gestión	Capacidad	Estado	Protección	Limpieza	Contador
				Cl	Cl	Cl	m3	Cl	Cl	nº	Cl
TOTAL MUNICIPIO							#Error			#Error	

	ENCUESTA DE INFRAESTRUCTURA Y EQUIPAMIENTOS LOCALES- 2010					
	DIPUTACIÓN PROVINCIAL DE JAÉN					
	MUNICIPIO:	TORREDONJIMENO				
	Provincia:	23	Isla:		Municipio	

CUADRO 17

6. ABASTECIMIENTO DE AGUA

6.1 Traídas de agua.

6.1.12. Identificación de las instalaciones de tratamiento de potabilización que dan servicio a los núcleos de población del municipio encuestado.

NÚCLEOS DE POBLACIÓN					CÓDIGO DE IDENTIFICACIÓN DE LA INSTALACIÓN			
Provincia	Municipio	Entidad	Núcleo	NOMBRE	Tratamiento de potabilizac.	Provincia	Municipio	Nº de Orden
					CI			
23	087	0004	01	TORREDONJIMENO(NUCLEO)	TP	23	060	001

ENCUESTA DE INFRAESTRUCTURA Y EQUIPAMIENTOS LOCALES- 2010

DIPUTACIÓN PROVINCIAL DE JAÉN

MUNICIPIO: **TORREDONJIMENO**

Provincia: **23** **Isla:** **Municipio** **087**



CUADRO 22

6. ABASTECIMIENTO DE AGUA

6.2 Distribución de agua

6.2.2 Características y elementos del servicio de abastecimiento de agua

6.2.2.2. Núcleos de población encuestados. 3.

Núcleo de Población	CARACTERÍSTICAS DEL SERVICIO							DEFICIT RED DE DISTRIBUCION				
	Viviendas con servicio		Consumo		Deficiencias Presión		Pérdidas	Calidad	Longitud red	Viviendas afectadas red	Población afectada	
	Conectadas	No conect.	Invierno	Verano	Exceso	Defecto					Residente	Estacional
	nº	nº	m3/día	m3/día	nº	nº	%	Cl	m	nº	nº	nº
0004 01 TORREDONJIMENO(NUCLEO)	5.919	0	2.986	3.028	0	900	17	R	0	0	0	0
TOTAL NÚCLEO	5.919	0	2.986	3.028	0	900			0	0	0	0
TOTAL DISEMINADO	0	0	0	0	0	0			0	14	13	50
TOTAL MUNICIPIO	5.919	0	2.986	3.028	0	900			0	14	13	50

		ENCUESTA DE INFRAESTRUCTURA Y EQUIPAMIENTOS LOCALES- 2010					
		DIPUTACIÓN PROVINCIAL DE JAÉN					
		MUNICIPIO:		TORREDONJIMENO			
		Provincia:	23	Isla:		Municipio	087




CUADRO 23

6. ABASTECIMIENTO DE AGUA

6.3 Abastecimiento autónomo de agua

6.3.1 Núcleos de población encuestados 4

Núcleo de Población			ÁMBITO DEL ABASTECIMIENTO AUTÓNOMO			DÉFICIT DE POTABILIZACIÓN DEL ABASTECIMIENTO AUTÓNOMO			FUENTES NO CONECTADAS A LA RED DE DISTRIBUCION		DOTACION ABASTECIMIENTO AUTÓNOMO
			Viviendas	Población (hab)		Viviendas	Población (hab)		Con tratamiento	Sin tratamiento	Disponibilidad
			nº	Residente	Estacional	nº	Residente	Estacional	nº	CI	CI
0004	01	TORREDONJIMENO(NUCLEO)	0	0	0	0	0	0	0	5	NO
TOTAL NÚCLEO			0	0	0	0	0	0	0	5	
TOTAL DISEMINADO			14	13	50	0	0	0	0	0	
TOTAL MUNICIPIO			14	13	50	0	0	0	0	5	

		ENCUESTA DE INFRAESTRUCTURA Y EQUIPAMIENTOS LOCALES- 2010					
		DIPUTACIÓN PROVINCIAL DE JAÉN					
		MUNICIPIO:		TORREDONJIMENO			
		Provincia:	23	Isla:		Municipio	087



CUADRO 24

7. SANEAMIENTO Y DEPURACIÓN.

7.1 Sistema de Saneamiento.

7.1.1 Características de los tramos de red de alcantarillado interior.

NÚCLEOS DE POBLACIÓN					CARACTERÍSTICAS DE LA RED DE ALCANTARILLADO INTERIOR						
Provincia	Municipio	Entidad	Núcleo	NOMBRE	Tipo de material	Sistema de transporte	Estado	Tipo de red	Titular	Gestión	Longitud
					CI	CI	CI	CI	CI	CI	m
23	087	0004	01	TORREDONJIMENO(NUCLEO)	HO	GR	B	RE	MU	MU	26.464
23	087	0004	01	TORREDONJIMENO(NUCLEO)	HO	GR	M	RE	MU	MU	2.962
23	087	0004	01	TORREDONJIMENO(NUCLEO)	HO	GR	R	RE	MU	MU	2.525
23	087	0004	01	TORREDONJIMENO(NUCLEO)	PC	GR	B	RE	MU	MU	2.897
TOTAL NÚCLEO											34.848
TOTAL DISEMINADO											
TOTAL MUNICIPIO											

**ENCUESTA DE INFRAESTRUCTURA Y EQUIPAMIENTOS LOCALES- 2010**

DIPUTACIÓN PROVINCIAL DE JAÉN

MUNICIPIO: TORREDONJIMENO**Provincia:** 23 **Isla:** **Municipio** 087**CUADRO 25****7. SANEAMIENTO Y DEPURACIÓN****7.1 Sistema de saneamiento.****7.1.2 Identificación de los colectores generales que dan servicio a los núcleos de población del municipio encuestado.**

NÚCLEO DE POBLACIÓN					CÓDIGO DE IDENTIFICACIÓN			
Provincia	Municipio	Entidad	Núcleo	NOMBRE	Colector	Provincia	Municipio	Nº de Orden
					CI			
23	087	0004	01	TORREDONJIMENO(NUCLEO)	CL	23	087	001
23	087	0004	01	TORREDONJIMENO(NUCLEO)	CL	23	087	002
23	087	0004	01	TORREDONJIMENO(NUCLEO)	CL	23	087	003
23	087	0004	01	TORREDONJIMENO(NUCLEO)	CL	23	087	004
23	087	0004	01	TORREDONJIMENO(NUCLEO)	CL	23	087	005
23	087	0004	01	TORREDONJIMENO(NUCLEO)	CL	23	087	006
23	087	0004	01	TORREDONJIMENO(NUCLEO)	CL	23	087	007

		ENCUESTA DE INFRAESTRUCTURA Y EQUIPAMIENTOS LOCALES- 2010				
		DIPUTACIÓN PROVINCIAL DE JAÉN				
		MUNICIPIO:		TORREDONJIMENO		
		Provincia:	23	Isla:		Municipio




CUADRO 26


7. SANEAMIENTO Y DEPURACIÓN

7.1 Sistema de saneamiento.

7.1.3 Identificación de los colectores generales en el municipio encuestado.

CÓDIGO DE IDENTIFICACIÓN			
Colector	Provincia	Municipio	Nº de Orden
CI			
CL	23	087	001
CL	23	087	002
CL	23	087	003
CL	23	087	004
CL	23	087	005
CL	23	087	006
CL	23	087	007

	ENCUESTA DE INFRAESTRUCTURA Y EQUIPAMIENTOS LOCALES- 2010				
	DIPUTACIÓN PROVINCIAL DE JAÉN				
	MUNICIPIO:				
	Provincia:		Isla:		Municipio



CUADRO 27

7. SANEAMIENTO Y DEPURACIÓN

7.1 Sistema de saneamiento.

7.1.4 Identificación de los colectores generales encuestados, ubicados en municipios mayores de 50.000 habitantes.

CÓDIGO DE IDENTIFICACIÓN			
Colector	Provincia	Municipio	Nº de Orden
CI			

ENCUESTA DE INFRAESTRUCTURA Y EQUIPAMIENTOS LOCALES- 2010**DIPUTACIÓN PROVINCIAL DE JAÉN****MUNICIPIO:****TORREDONJIMENO****Provincia:****23****Isla:****Municipio****087****CUADRO 30****7. SANEAMIENTO Y DEPURACIÓN****7.1 Sistema de saneamiento.****7.1.7 Identificación de los EMISARIOS que dan servicio a los núcleos de población del municipio encuestado.**

NÚCLEO DE POBLACIÓN						CÓDIGO DE IDENTIFICACIÓN DE LOS EMISARIOS			
						Emisario	Provincia	Municipio	Nº de Orden
Clave	Provincia	Municipio	Entidad	Núcleo	Denominación	CI			
EM	23	087	0004	01	TORREDONJIMENO(NUCLEO)	EM	23	087	001
EM	23	087	0004	01	TORREDONJIMENO(NUCLEO)	EM	23	087	002
EM	23	087	0004	01	TORREDONJIMENO(NUCLEO)	EM	23	087	003
EM	23	087	0004	01	TORREDONJIMENO(NUCLEO)	EM	23	087	004
EM	23	087	0004	01	TORREDONJIMENO(NUCLEO)	EM	23	087	005

		ENCUESTA DE INFRAESTRUCTURA Y EQUIPAMIENTOS LOCALES- 2010			
		DIPUTACIÓN PROVINCIAL DE JAÉN			
MUNICIPIO:		TORREDONJIMENO			
Provincia:	23	Isla:		Municipio	087




CUADRO 31

7. SANEAMIENTO Y DEPURACIÓN

7.1 Sistema de saneamiento.

7.1.8 Identificación de los EMISARIOS en el municipio encuestado.

CÓDIGO DE IDENTIFICACIÓN				PUNTO DE VERTIDO		DISTANCIA
Clave	Provincia	Municipio	Nº	Tipo de vertido	Zona de vertido	
				CI	CI	
EM	23	087	001	AD	ZM	112
EM	23	087	002	AD	ZM	55
EM	23	087	003	AD	ZM	20
EM	23	087	004	AD	ZM	12
EM	23	087	005	AD	ZM	1

	ENCUESTA DE INFRAESTRUCTURA Y EQUIPAMIENTOS LOCALES- 2010					
	DIPUTACIÓN PROVINCIAL DE JAÉN					
	MUNICIPIO:					
	Provincia:		Isla:		Municipio	



CUADRO 32

7. SANEAMIENTO Y DEPURACIÓN

7.1 Sistema de saneamiento.

7.1.9 Identificación de los EMISARIOS, ubicados en municipios mayores de 50.000 habitantes.

CÓDIGO DE IDENTIFICACIÓN				PUNTO DE VERTIDO		DISTANCIA
				Tipo de vertido	Zona de vertido	
Clave	Provincia	Municipio	Nº	CI	CI	

	ENCUESTA DE INFRAESTRUCTURA Y EQUIPAMIENTOS LOCALES- 2010						
	DIPUTACIÓN PROVINCIAL DE JAÉN						
	MUNICIPIO:		TORREDONJIMENO				
	Provincia:	23	Isla:		Municipio	087	


CUADRO 33

7. SANEAMIENTO Y DEPURACIÓN

7.1 Sistema de saneamiento.

7.1.10 Características de los tramos de emisarios en el municipio encuestado.

CÓDIGO DE IDENTIFICACIÓN				CARACTERÍSTICAS DE LOS TRAMOS DE EMISARIOS			
				Tipo de material	Estado	Longitud del tramo	
						Terrestre	Marítima
Clave	Provincia	Municipio	Nº	CI	CI	m	m
EM	23	087	001	PC	B	196	0
EM	23	087	002	PC	B	171	0
EM	23	087	003	HO	B	35	0
EM	23	087	004	HO	B	51	0
EM	23	087	005	PC	B	1.027	0
TOTAL MUNICIPIO						1.480	0

	ENCUESTA DE INFRAESTRUCTURA Y EQUIPAMIENTOS LOCALES- 2010				
	DIPUTACIÓN PROVINCIAL DE JAÉN				
	MUNICIPIO:				
	Provincia:		Isla:		Municipio



CUADRO 34

7. SANEAMIENTO Y DEPURACIÓN

7.1 Sistema de saneamiento.

7.1.11 Características de los tramos de emisarios encuestados, ubicados en municipios mayores de 50.000 habitante

CÓDIGO DE IDENTIFICACIÓN				CARACTERÍSTICAS DE LOS TRAMOS DE EMISARIOS			
				Tipo de material	Estado	Longitud del tramo	
						Terrestre	Marítima
Clave	Provincia	Municipio	Nº	CI	CI	m	m
TOTAL MUNICIPIO						#Error	#Error

		ENCUESTA DE INFRAESTRUCTURA Y EQUIPAMIENTOS LOCALES- 2010					
		DIPUTACIÓN PROVINCIAL DE JAÉN					
		MUNICIPIO:		TORREDONJIMENO			
		Provincia:	23	Isla:		Municipio	087
							

CUADRO 43

8. RECOGIDA Y ELIMINACION DE RESIDUOS URBANOS.

8.2 Núcleos sin recogida de residuos urbanos. Limpieza de calles.

8.2.1 Núcleos de población encuestados.

Núcleo de Población			ÁMBITO SIN SERVICIO			LIMPIEZA DE CALLES	
			Viviendas afectadas nº	Población afectada		Servicio	Plantilla
				Residente	Estacional	Cl	nº
0004	01	TORREDONJIMENO(NUCLEO)	0	0	0	SI	1
TOTAL NÚCLEO			0	0	0		1
TOTAL DISEMINADO			14	13	50		1
TOTAL MUNICIPIO			14	13	50		2

	ENCUESTA DE INFRAESTRUCTURA Y EQUIPAMIENTOS LOCALES- 2010					
	DIPUTACIÓN PROVINCIAL DE JAÉN					
	MUNICIPIO:		TORREDONJIMENO			
	Provincia:	23	Isla:		Municipio	087



CUADRO 44

8. RECOGIDA Y ELIMINACION DE RESIDUOS URBANOS.

8.3 Vertederos. (Instalaciones de eliminación y tratamiento de residuos).

8.3.1 Identificación de los vertederos que dan servicio a los núcleos de población del municipio encuestado.

Núcleo de Población			CÓDIGO DE IDENTIFICACIÓN			
			Vertedero	Provincia	Municipio	Nº de orden
			CI			
0004	01	TORREDONJIMENO(NUCLEO)	VC	23	050	001
0004	01	TORREDONJIMENO(NUCLEO)	VD	23	087	001



ENCUESTA DE INFRAESTRUCTURA Y EQUIPAMIENTOS LOCALES- 2010

DIPUTACIÓN PROVINCIAL DE JAÉN

MUNICIPIO: TORREDONJIMENO

Provincia: 23 Isla: Municipio 087



CUADRO 45

8. RECOGIDA Y ELIMINACION DE RESIDUOS URBANOS

8.3 Vertederos (Instalaciones de eliminación y tratamiento de residuos)

8.3.2 Características de las Instalaciones.

CODIGO DE IDENTIFICACION				Tipo	Titular	Gestión	PROBLEMAS EXISTENTES										CAPACIDAD			ESTADO	VIDA UTIL	CATEGORIA	ACTIVIDAD	
Tipo	Provincia	Municipio	Nº				OI	Hu	Ca	Ri	Fi	Iv	Fa	Sa	In	Ot	Total		Ampl.					Transformac.
Cl	Cl	Cl	Cl				Cl	Cl	Cl	Cl	Cl	Cl	Cl	Cl	Cl	Cl	Cl	m3	% Ocupa					Cl
VT	23	087	001	VIN	MUD	MUD	NO	NO	NO	NO	NO	SI	NO	NO	NO	NO	111.000	100	NO	0	M	0	VIN	SE
TOTAL MUNICIPIO																	111.000			0				



ENCUESTA DE INFRAESTRUCTURA Y EQUIPAMIENTOS LOCALES- 2010

DIPUTACIÓN PROVINCIAL DE JAÉN

MUNICIPIO:

Provincia:

Isla:

Municipio



CUADRO 46

8. RECOGIDA Y ELIMINACION DE RESIDUOS URBANOS

8.3 Vertederos (Instalaciones de eliminación y tratamiento de residuos)

8.3.3 Características de las Instalaciones encuestadas, ubicadas en municipios mayores de 50.000 habitant

CODIGO DE IDENTIFICACION				Tipo	Titular	Gestión	PROBLEMAS EXISTENTES								CAPACIDAD			ESTADO	VIDA UTIL	CATEGORIA	ACTIVIDAD		
Tipo	Provincia	Municipio	Nº				OI	Hu	Ca	Ri	Fi	Iv	Fa	Sa	In	Ot	Total					Ampl.	Transformac.
				Cl	Cl	Cl	Cl	Cl	Cl	Cl	Cl	Cl	Cl	Cl	m3	% Ocupa	Cl	Tm/año	Cl	nº	nº	nº	
TOTAL MUNICIPIO																#Error			#Error				

		ENCUESTA DE INFRAESTRUCTURA Y EQUIPAMIENTOS LOCALES- 2010				
		DIPUTACIÓN PROVINCIAL DE JAÉN				
MUNICIPIO:		TORREDONJIMENO				
Provincia:	23	Isla:		Municipio	087	



CUADRO 47
9. ALUMBRADO PUBLICO

NÚCLEO DE POBLACIÓN					AHORRO ENERGÉTICO		CALIDAD	Potencia Instalada	Puntos de luz
Provincia	Municipio	Entidad	Núcleo	Denominación	Rfi	Rfi	Cl	Kw	nº
23	087	0004	01	TORREDONJIMENO(NUCLEO)	SI	NO	B	280	2.072
TOTAL NÚCLEO									2.072
TOTAL DISEMINADO									0
TOTAL MUNICIPIO									2.072

ENCUESTA DE INFRAESTRUCTURA Y EQUIPAMIENTOS LOCALES- 2010

DIPUTACIÓN PROVINCIAL DE JAÉN

MUNICIPIO:

TORREDONJIMENO

Provincia:

23

Isla:

Municipio

087



CUADRO 48

10. OTRAS INFORMACIONES MUNICIPALES

NÚCLEO DE POBLACIÓN					RECEPCIÓN TV		TELEFONÍA MOVIL		CORREO	BANDA ANCHA						CAPI	CALIDAD SUMIN. ENERGÍA		ALUMBR.PÚBLICO AMB.SIN SERV.		
Provincia	Municipio	Entidad	Núcleo	Denominación	Antena	Cable	Gsm	Umts		Rd	Xd	Wi	Ca	Rb	St		Electr.	Gas	Viv afec	Long calle	
					CI	CI	CI	CI	CI	CI	CI	CI	CI	CI	CI	CI	nº	m			
23	087	0004	01	TORREDONJIMENO(NUCLEO)	B	C	R	C	SI	NO	SI	NO	NO	NO	NO	SI	B	C	0	0	
TOTAL NÚCLEO																			0	0	
TOTAL DISEMINADO																				14	0
TOTAL MUNICIPIO																				14	0

ENCUESTA DE INFRAESTRUCTURA Y EQUIPAMIENTOS LOCALES- 2010

DIPUTACIÓN PROVINCIAL DE JAÉN

MUNICIPIO:

TORREDONJIMENO

Provincia:

23

Isla:

Municipio

087



CUADRO 48

10. OTRAS INFORMACIONES MUNICIPALES

NÚCLEO DE POBLACIÓN					RECEPCIÓN TV		TELEFONÍA MOVIL		CORREO	BANDA ANCHA						CAPI	CALIDAD SUMIN. ENERGÍA		ALUMBR.PÚBLICO AMB.SIN SERV.	
Provincia	Municipio	Entidad	Núcleo	Denominación	Antena	Cable	Gsm	Umts		Rd	Xd	Wi	Ca	Rb	St		Electr.	Gas	Viv afec	Long calle
					CI	CI	CI	CI	CI	CI	CI	CI	CI	CI	CI	CI	nº	m		



ENCUESTA DE INFRAESTRUCTURA Y EQUIPAMIENTOS LOCALES- 2010

DIPUTACIÓN PROVINCIAL DE JAÉN

MUNICIPIO: TORREDONJIMENO

Provincia: 23 Isla: Municipio 087



CUADRO 50

12. INSTALACIONES DEPORTIVAS DE USO PÚBLICO

12.2 Tipos de deportes de las Instalaciones.

CÓDIGO DE IDENTIFICACIÓN				NOMBRE DE LA INSTALACIÓN	Tipo de deporte
Clave	Provincia	Municipio	Nº Orden		CI
ID	23	087	001	Campo de Futbol "Matias Prat"	AT
ID	23	087	001	Campo de Futbol "Matias Prat"	FB
ID	23	087	002	Piscina "Loma de los Santos"	NA
ID	23	087	003	Pista Polideportiva CP. El Olivo	BC
ID	23	087	003	Pista Polideportiva CP. El Olivo	BM
ID	23	087	004	Pista Polideportiva CP. San Roque	BC
ID	23	087	004	Pista Polideportiva CP. San Roque	TE
ID	23	087	005	Pista Polideportiva CP. Toxiria	BC
ID	23	087	005	Pista Polideportiva CP. Toxiria	TE
ID	23	087	006	Pista Polideportiva IB. Santo Reino	BC
ID	23	087	006	Pista Polideportiva IB. Santo Reino	BM
ID	23	087	006	Pista Polideportiva IB. Santo Reino	TE
ID	23	087	007	Pista Polideportiva IES. Acebuche	BC
ID	23	087	007	Pista Polideportiva IES. Acebuche	BM
ID	23	087	007	Pista Polideportiva IES. Acebuche	TE
ID	23	087	008	Pista Polideportiva San Jose de la Montaña	BC
ID	23	087	008	Pista Polideportiva San Jose de la Montaña	TE
ID	23	087	009	Polideportivo Cubierto Matias Prat	BC
ID	23	087	009	Polideportivo Cubierto Matias Prat	BM
ID	23	087	009	Polideportivo Cubierto Matias Prat	BV
ID	23	087	009	Polideportivo Cubierto Matias Prat	OT
ID	23	087	009	Polideportivo Cubierto Matias Prat	TE
ID	23	087	010	Polideportivo "Loma de los Santos"	AT
ID	23	087	010	Polideportivo "Loma de los Santos"	BC

**ENCUESTA DE INFRAESTRUCTURA Y EQUIPAMIENTOS LOCALES- 2010**

DIPUTACIÓN PROVINCIAL DE JAÉN

MUNICIPIO:**TORREDONJIMENO****Provincia:****23****Isla:****Municipio****087****CUADRO 50****12. INSTALACIONES DEPORTIVAS DE USO PÚBLICO****12.2 Tipos de deportes de las Instalaciones.**

CÓDIGO DE IDENTIFICACIÓN				NOMBRE DE LA INSTALACIÓN	Tipo de deporte
Clave	Provincia	Municipio	Nº Orden		CI
ID	23	087	010	Polideportivo "Loma de los Santos"	BM
ID	23	087	010	Polideportivo "Loma de los Santos"	BV
ID	23	087	010	Polideportivo "Loma de los Santos"	FB
ID	23	087	010	Polideportivo "Loma de los Santos"	OT
ID	23	087	010	Polideportivo "Loma de los Santos"	TE



ENCUESTA DE INFRAESTRUCTURA Y EQUIPAMIENTOS LOCALES- 2010					
DIPUTACIÓN PROVINCIAL DE JAÉN					
MUNICIPIO:	TORREDONJIMENO				
Provincia:	23	Isla:		Municipio	087



CUADRO 51

12. OTRAS INSTALACIONES PÚBLICAS.

12.1 Centros Culturales y de Esparcimiento.

12.1.1 Características de las instalaciones.

CÓDIGO DE IDENTIFICACIÓN			NOMBRE DEL CENTRO	CARACTERÍSTICAS							
Provin-cia	Muni-cipio	Nº Orden		Tipo	Titular	Gestión	Superficie (m2)			Sin Barreras Arquitectonicas	Estado
				CI	CI	CI	Cubierta	Aire Libre	Solar	CI	
23	087	005	Auditorio	AU	MU	MU	667	162	750	SI	B
23	087	003	Casa de la Juventud	CS	MU	MU	263	108	245	SI	B
23	087	004	Kiosco de Musica	KI	MU	MU	60	0	60	SI	B
23	087	002	Sala de Exposiciones Pablo Casal	OT	MU	MU	140	0	140	SI	B
23	087	007	Hogar del Pensionista	HP	MU	MU	706	26	253	SI	B
23	087	006	Biblioteca	BI	MU	MU	354	0	354	SI	B
23	087	001	Casa Cultura	CC	MU	MU	354	0	354	SI	B
TOTAL MUNICIPIO							2.544	296	2.156		



ENCUESTA DE INFRAESTRUCTURA Y EQUIPAMIENTOS LOCALES- 2010

DIPUTACIÓN PROVINCIAL DE JAÉN

MUNICIPIO:

TORREDONJIMENO

Provincia:

23

Isla:

Municipio

087



CUADRO 52

12. OTRAS INSTALACIONES PÚBLICAS.

12.1 Centros Culturales y de Esparcimiento.

12.1.2 Superficie de los Usos de los Centros.

CÓDIGO DE IDENTIFICACIÓN			NOMBRE DEL CENTRO	USO	SUPERFICIE CUBIERTA
Provin-cia	Muni-cipio	Nº Orden		Cl	m2
23	087	005	Auditorio	AO	667
23	087	006	Biblioteca	BA	354
23	087	003	Casa de la Juventud	CV	263
23	087	004	Kiosco de Musica	OT	60
23	087	002	Sala de Exposiciones Pablo Casal	OT	140
23	087	001	Casa Cultura	OT	354
23	087	007	Hogar del Pensionista	PN	706
TOTAL MUNICIPIO					2.544

	ENCUESTA DE INFRAESTRUCTURA Y EQUIPAMIENTOS LOCALES- 2010						
	DIPUTACIÓN PROVINCIAL DE JAÉN						
	MUNICIPIO:		TORREDONJIMENO				
	Provincia:	23	Isla:		Municipio	087	

CUADRO 54

13. LONJAS, MERCADOS Y RECINTOS FERIALES.


CÓDIGO DE IDENTIFICACIÓN				NÚCLEO DE POBLACIÓN	NOMBRE DEL EQUIPAMIENTO	TIPO	TITULAR	GESTIÓN	SUPERFICIE (m2)			Sin Barreras Arquitectónicas	ESTADO
Clave	Provincia	Municipio	Nº Orden						CI	CI	CI		
LM	23	087	001	TORREDONJIMENO(NUCLEO)	Mercado Municipal	ME	MU	MU	1.620	1.420	3.040	SI	B
TOTAL MUNICIPIO									1.620	1.420	3.040		

	ENCUESTA DE INFRAESTRUCTURA Y EQUIPAMIENTOS LOCALES- 2010				
	DIPUTACIÓN PROVINCIAL DE JAÉN				
	MUNICIPIO:		TORREDONJIMENO		
	Provincia:	23	Isla:		Municipio



CUADRO 56
15. CEMENTERIOS

CÓDIGO DE IDENTIFICACIÓN				NÚCLEO DE POBLACIÓN	NOMBRE DEL CEMENTERIO	TITULAR	DISTANCIA AL NÚCLEO	ESTADO DE ACCESO	CAPILLA	DEPÓSITO	AMPLIACIÓN	GRADO DE SATURACIÓN	SUPERFICIE TOTAL	Sin Barreras Arquitectónicas	CREMATORIO
Clave	Provincia	Municipio	Nº Orden			CI	Km	CI	CI	CI	CI	CI	%	m2	CI
CE	23	087	001		Cementerio Municipal	MU	0,5	B	MO	SI	SI	80	20.973	SI	NO
TOTAL MUNICIPIO													20.973		

	ENCUESTA DE INFRAESTRUCTURA Y EQUIPAMIENTOS LOCALES- 2010				
	DIPUTACIÓN PROVINCIAL DE JAÉN				
	MUNICIPIO:		TORREDONJIMENO		
	Provincia:	23	Isla:		Municipio



CUADRO 57
16. TANATORIOS

CÓDIGO DE IDENTIFICACIÓN				NÚCLEO DE POBLACIÓN	NOMBRE DEL TANATORIO	TITULAR	GESTIÓN	CARACTERÍSTICAS					
Clave	Provincia	Municipio	Nº Orden					Superficie (m2)			Salas	Sin Barreras Arquitectónicas	Estado
								Cubierta	Aire libre	Solar	nº	CI	CI
TA	23	087	001	TORREDONJIMENO(NUCLEO)	Tanatorio Municipal	MU	MU	175	0	175	2	SI	B
TOTAL MUNICIPIO								175	0	175	2		

	ENCUESTA DE INFRAESTRUCTURA Y EQUIPAMIENTOS LOCALES- 2010										
	DIPUTACIÓN PROVINCIAL DE JAÉN										
	MUNICIPIO:		TORREDONJIMENO								
	Provincia:	23	Isla:		Municipio	087					



CUADRO 58
17. CENTROS SANITARIOS

CÓDIGO DE IDENTIFICACIÓN				NÚCLEO DE POBLACIÓN	NOMBRE DEL CENTRO	TIPO	TITULAR	GESTIÓN	SUPERFICIE (m2)			UCI	CAMAS	Sin Barreras Arquitectónicas	ESTADO
Clave	Provincia	Municipio	Nº Orden						CI	CI	CI				
SA	23	087	001	TORREDONJIMENO(NUCLEO)	Ambulatorio (T-II)	AMB	CAU	SAS	1.300	200	850	NO	0	SI	B
SA	23	087	002	TORREDONJIMENO(NUCLEO)	Cruz Roja Española	CUR	PCR	PCR	400	206	406	NO	0	SI	B
TOTAL MUNICIPIO									1.700	406	1.256				


	ENCUESTA DE INFRAESTRUCTURA Y EQUIPAMIENTOS LOCALES- 2010										
	DIPUTACIÓN PROVINCIAL DE JAÉN										
	MUNICIPIO:		TORREDONJIMENO								
	Provincia:	23	Isla:		Municipio	087					



CUADRO 59

18. CENTROS ASISTENCIALES

CÓDIGO DE IDENTIFICACIÓN				NÚCLEO DE POBLACIÓN	NOMBRE DEL CENTRO	TIPO	TITULAR	GESTIÓN	PLAZAS	SUPERFICIE (m2)			Sin Barreras Arquitectónicas	ESTADO
Clave	Provincia	Municipio	Nº Orden							CI	CI	Km		
AS	23	087	001	TORREDONJIMENO(NUCLEO)	Centro Ocupacional de Minusvalidos Psiqu	CA	MU	MU	15	325	42	204	SI	B
AS	23	087	002	TORREDONJIMENO(NUCLEO)	Guarderia Municipal	GI	MU	MU	100	325	42	204	SI	B
AS	23	087	003	TORREDONJIMENO(NUCLEO)	Oficina INEM	EX	MU	MU	6	80	22	102	SI	B
AS	23	087	004	TORREDONJIMENO(NUCLEO)	Residencia de la tercera Edad San Jose d	RA	PV	PV	17	1.275	0	1.275	SI	B
AS	23	087	005	TORREDONJIMENO(NUCLEO)	Guarderia Nuestra Señora del Pilar	GI	PV	PV	87	400	404	804	SI	B
AS	23	087	006	TORREDONJIMENO(NUCLEO)	Albergue Temporero I	AL	MU	MU	8	120	0	120	SI	B
AS	23	087	007	TORREDONJIMENO(NUCLEO)	Albergue Temporero II	AL	MU	MU	19	240	0	240	SI	B
TOTAL MUNICIPIO									252	2.765	510	2.949		

	ENCUESTA DE INFRAESTRUCTURA Y EQUIPAMIENTOS LOCALES- 2010						
	DIPUTACIÓN PROVINCIAL DE JAÉN						
	MUNICIPIO:		TORREDONJIMENO				
	Provincia:	23	Isla:		Municipio	087	

CUADRO 60

19 CENTROS DE ENSEÑANZA

19.1. Características de los Centros.

CÓDIGO DE IDENTIFICACIÓN				NÚCLEO DE POBLACIÓN	NOMBRE DEL CENTRO	Ámbito	Titular	SUPERFICIE (m2)			Sin Barreras Arquitectónicas	ESTADO
Clave	Provincia	Municipio	Nº Orden					Cl	Cl	Cubierta		
EN	23	087	009			TORREDONJIMENO(NUCLEO)	CP. San Jose de la Montaña	L	PR	1.901	2.044	2.958
EN	23	087	010	TORREDONJIMENO(NUCLEO)	Centro de Educacion de Adultos	L	CE	608	250	554	SI	B
EN	23	087	005	TORREDONJIMENO(NUCLEO)	CP. Toxiria	L	CE	1.725	887	1.750	SI	B
EN	23	087	001	TORREDONJIMENO(NUCLEO)	CP. El Olivo	L	CE	2.242	4.298	5.632	SI	R
EN	23	087	008	TORREDONJIMENO(NUCLEO)	IES. Acebuche	C	CE	6.000	2.000	5.000	SI	B
EN	23	087	007	TORREDONJIMENO(NUCLEO)	IES. Santo Reino	C	CE	7.327	4.704	9.673	SI	B
EN	23	087	003	TORREDONJIMENO(NUCLEO)	CP. Ponce de Leon	L	CE	1.740	1.487	2.550	SI	B
EN	23	087	002	TORREDONJIMENO(NUCLEO)	CP. Martingordo	L	CE	1.187	1.089	1.682	SI	R
EN	23	087	006	TORREDONJIMENO(NUCLEO)	CP. Puerta de Martos	L	CE	1.018	898	1.466	SI	B
EN	23	087	004	TORREDONJIMENO(NUCLEO)	CP. San Roque	L	CE	1.650	1.375	2.200	SI	R
TOTAL MUNICIPIO								25.398	19.032	33.465		



GOBIERNO DE ESPAÑA
MINISTERIO DE POLÍTICA TERRITORIAL

ENCUESTA DE INFRAESTRUCTURA Y EQUIPAMIENTOS LOCALES- 2010

DIPUTACIÓN PROVINCIAL DE JAÉN

MUNICIPIO:

TORREDONJIMENO

Provincia:

23

Isla:

Municipio

087



CUADRO 61

19 CENTROS DE ENSEÑANZA

19.2. Niveles de enseñanza de los Centros.

CÓDIGO DE IDENTIFICACIÓN				NÚCLEO DE POBLACIÓN	NOMBRE DEL CENTRO	Nivel	CENTROS NO UNIVERSITARIOS		
Clave	Provincia	Municipio	Nº Orden				Cl	Unidades	Plazas
EN	23	087	001	TORREDONJIMENO(NUCLEO)	CP. El Olivo	ESP	2	20	13
EN	23	087	001	TORREDONJIMENO(NUCLEO)	CP. El Olivo	INF	3	75	75
EN	23	087	001	TORREDONJIMENO(NUCLEO)	CP. El Olivo	PRI	6	150	147
EN	23	087	002	TORREDONJIMENO(NUCLEO)	CP. Martingordo	INF	3	75	38
EN	23	087	002	TORREDONJIMENO(NUCLEO)	CP. Martingordo	PRI	6	150	72
EN	23	087	003	TORREDONJIMENO(NUCLEO)	CP. Ponce de Leon	INF	3	75	39
EN	23	087	003	TORREDONJIMENO(NUCLEO)	CP. Ponce de Leon	PRI	6	150	88
EN	23	087	004	TORREDONJIMENO(NUCLEO)	CP. San Roque	ESP	1	10	4
EN	23	087	004	TORREDONJIMENO(NUCLEO)	CP. San Roque	INF	3	75	36
EN	23	087	004	TORREDONJIMENO(NUCLEO)	CP. San Roque	PRI	8	200	106
EN	23	087	005	TORREDONJIMENO(NUCLEO)	CP. Toxiria	INF	3	75	66
EN	23	087	005	TORREDONJIMENO(NUCLEO)	CP. Toxiria	PRI	6	150	126
EN	23	087	006	TORREDONJIMENO(NUCLEO)	CP. Puerta de Martos	ESP	2	20	10
EN	23	087	006	TORREDONJIMENO(NUCLEO)	CP. Puerta de Martos	INF	3	75	55
EN	23	087	006	TORREDONJIMENO(NUCLEO)	CP. Puerta de Martos	PRI	6	150	121
EN	23	087	007	TORREDONJIMENO(NUCLEO)	IES. Santo Reino	BAC	4	120	81
EN	23	087	007	TORREDONJIMENO(NUCLEO)	IES. Santo Reino	ESO	16	400	312
EN	23	087	007	TORREDONJIMENO(NUCLEO)	IES. Santo Reino	FP1	3	90	46
EN	23	087	007	TORREDONJIMENO(NUCLEO)	IES. Santo Reino	FP2	1	30	10
EN	23	087	008	TORREDONJIMENO(NUCLEO)	IES. Acebuche	BAC	4	120	67
EN	23	087	008	TORREDONJIMENO(NUCLEO)	IES. Acebuche	ESO	13	325	272
EN	23	087	008	TORREDONJIMENO(NUCLEO)	IES. Acebuche	FP1	3	90	54
EN	23	087	008	TORREDONJIMENO(NUCLEO)	IES. Acebuche	FP2	2	60	56

	ENCUESTA DE INFRAESTRUCTURA Y EQUIPAMIENTOS LOCALES- 2010				
	DIPUTACIÓN PROVINCIAL DE JAÉN				
	MUNICIPIO:	TORREDONJIMENO			
	Provincia:	23	Isla:		Municipio



CUADRO 61

19 CENTROS DE ENSEÑANZA

19.2. Niveles de enseñanza de los Centros.

CÓDIGO DE IDENTIFICACIÓN				NÚCLEO DE POBLACIÓN	NOMBRE DEL CENTRO	Nivel	CENTROS NO UNIVERSITARIOS		
Clave	Provincia	Municipio	Nº Orden				Cl	Unidades	Plazas
EN	23	087	009	TORREDONJIMENO(NUCLEO)	CP. San Jose de la Montaña	ESO	5	125	85
EN	23	087	009	TORREDONJIMENO(NUCLEO)	CP. San Jose de la Montaña	INF	3	75	73
EN	23	087	009	TORREDONJIMENO(NUCLEO)	CP. San Jose de la Montaña	PRI	8	200	144
EN	23	087	010	TORREDONJIMENO(NUCLEO)	Centro de Educacion de Adultos	OTR	4	100	96
TOTAL MUNICIPIO							127	3.185	2.292



ENCUESTA DE INFRAESTRUCTURA Y EQUIPAMIENTOS LOCALES- 2010

DIPUTACIÓN PROVINCIAL DE JAÉN

MUNICIPIO: TORREDONJIMENO

Provincia: 23 Isla: Municipio 087



CUADRO 63

21. CASAS CONSISTORIALES Y OTROS EQUIPAMIENTOS DE USO O TITULARIDAD MUNICIPAL

21.1 Características de los equipamientos.

CÓDIGO DE IDENTIFICACIÓN				NÚCLEO DE POBLACIÓN	NOMBRE DEL EQUIPAMIENTO	TIPO	TITULAR	TENENCIA	SUPERFICIE (m2)			Sin Barreras Arquitectónicas	ESTADO
Clave	Provincia	Municipio	Nº Orden						CI	CI	CI		
CC	23	087	001	TORREDONJIMENO(NUCLEO)	Casa Consistorial	AY	MU	MU	900	12	460	SI	M
CC	23	087	002	TORREDONJIMENO(NUCLEO)	Almacen Municipal I	OT	MU	MU	2.080	1.000	3.080	SI	B
CC	23	087	003	TORREDONJIMENO(NUCLEO)	Almacen Municipal II	OT	MU	MU	100	165	265	SI	R
CC	23	087	004	TORREDONJIMENO(NUCLEO)	Vivienda Municipal I	VM	MU	AL	120	0	96	SI	B
CC	23	087	005	TORREDONJIMENO(NUCLEO)	Vivienda Municipal II	VM	MU	AL	120	0	96	SI	B
CC	23	087	006	TORREDONJIMENO(NUCLEO)	Vivienda Municipal III	VM	MU	AL	82	0	65	SI	B
CC	23	087	007	TORREDONJIMENO(NUCLEO)	Vivienda Municipal IV	VM	MU	AL	75	0	68	SI	R
CC	23	087	008	TORREDONJIMENO(NUCLEO)	Vivienda Municipal V	VM	MU	AL	100	0	65	SI	B
CC	23	087	009	TORREDONJIMENO(NUCLEO)	Vivienda Municipal VI	VM	MU	AL	90	0	65	SI	B
CC	23	087	010	TORREDONJIMENO(NUCLEO)	Vivienda Municipal VII	VM	MU	AL	256	0	150	SI	B
CC	23	087	011	TORREDONJIMENO(NUCLEO)	Vivienda Municipal VIII	VM	MU	AL	82	0	49	SI	B
CC	23	087	012	TORREDONJIMENO(NUCLEO)	Vivienda Municipal IX	VM	MU	AL	96	0	70	SI	M
CC	23	087	013	TORREDONJIMENO(NUCLEO)	Vivienda Municipal X	VM	MU	AL	102	0	80	SI	B
CC	23	087	014	TORREDONJIMENO(NUCLEO)	Vivienda Municipal XI	VM	MU	AL	84	0	76	SI	B
CC	23	087	015	TORREDONJIMENO(NUCLEO)	Vivienda Municipal XII	VM	MU	AL	92	0	70	SI	B
CC	23	087	016	TORREDONJIMENO(NUCLEO)	Escuela de Empresas	OT	MU	MU	2.185	315	2.500	SI	B
CC	23	087	017	TORREDONJIMENO(NUCLEO)	Escuela Taller	OT	MU	MU	210	10	123	SI	B
CC	23	087	018	TORREDONJIMENO(NUCLEO)	Grupos Politicos	OT	MU	CE	255	0	85	SI	B
CC	23	087	019	TORREDONJIMENO(NUCLEO)	Edificio Multiple	OT	MU	MU	708	26	380	SI	B
CC	23	087	020	TORREDONJIMENO(NUCLEO)	Juzgados	UA	MU	MU	444	15	167	SI	R
CC	23	087	021	TORREDONJIMENO(NUCLEO)	Convento San Jose de la Montaña	OT	MU	MU	3.176	2.744	4.953	SI	B
CC	23	087	022	TORREDONJIMENO(NUCLEO)	Castillo de Torredonjimeno	OT	MU	MU	1.100	4.587	5.667	NO	B
CC	23	087	031	TORREDONJIMENO(NUCLEO)	Nave Escuela Taller	OT	MU	MU	100	0	100	SI	B

	ENCUESTA DE INFRAESTRUCTURA Y EQUIPAMIENTOS LOCALES- 2010					
	DIPUTACIÓN PROVINCIAL DE JAÉN					
	MUNICIPIO:		TORREDONJIMENO			
	Provincia:	23	Isla:		Municipio	087



CUADRO 63

21. CASAS CONSISTORIALES Y OTROS EQUIPAMIENTOS DE USO O TITULARIDAD MUNICIPAL

21.1 Características de los equipamientos.

CÓDIGO DE IDENTIFICACIÓN				NÚCLEO DE POBLACIÓN	NOMBRE DEL EQUIPAMIENTO	TIPO	TITULAR	TENENCIA	SUPERFICIE (m2)			Sin Barreras Arquitectónicas	ESTADO
Clave	Provincia	Municipio	Nº Orden						Cubierta	Aire Libre	Solar		
CC	23	087	032	TORREDONJIMENO(NUCLEO)	Estacion de Autobuses	OT	OT	OT	1.700	0	1.700	SI	B
CC	23	087	033	TORREDONJIMENO(NUCLEO)	Almacenes Municipales	OT	MU	MU	2.500	12.500	15.000	SI	B
TOTAL MUNICIPIO									16.757	21.374	35.430		



ENCUESTA DE INFRAESTRUCTURA Y EQUIPAMIENTOS LOCALES- 2010

DIPUTACIÓN PROVINCIAL DE JAÉN

MUNICIPIO: TORREDONJIMENO

Provincia: 23 Isla: Municipio 087



CUADRO 64

21 CASAS CONSISTORIALES Y OTROS EQUIPAMIENTOS DE USO O TITULARIDAD MUNICIPAL

21.2 Superficies de los usos de las Casas Consistoriales y otros equipamientos.

CÓDIGO DE IDENTIFICACIÓN				NÚCLEO DE POBLACIÓN	NOMBRE DEL EQUIPAMIENTO	USO	SUPERFICIE CUBIERTA
Clave	Provincia	Municipio	Nº Orden			CI	m2
CC	23	087	001	TORREDONJIMENO(NUCLEO)	Casa Consistorial	AM	900
CC	23	087	002	TORREDONJIMENO(NUCLEO)	Almacen Municipal I	AA	2.080
CC	23	087	003	TORREDONJIMENO(NUCLEO)	Almacen Municipal II	AA	100
CC	23	087	004	TORREDONJIMENO(NUCLEO)	Vivienda Municipal I	VI	120
CC	23	087	005	TORREDONJIMENO(NUCLEO)	Vivienda Municipal II	VI	120
CC	23	087	006	TORREDONJIMENO(NUCLEO)	Vivienda Municipal III	VI	82
CC	23	087	007	TORREDONJIMENO(NUCLEO)	Vivienda Municipal IV	VI	75
CC	23	087	008	TORREDONJIMENO(NUCLEO)	Vivienda Municipal V	VI	100
CC	23	087	009	TORREDONJIMENO(NUCLEO)	Vivienda Municipal VI	VI	90
CC	23	087	010	TORREDONJIMENO(NUCLEO)	Vivienda Municipal VII	VI	256
CC	23	087	011	TORREDONJIMENO(NUCLEO)	Vivienda Municipal VIII	VI	82
CC	23	087	012	TORREDONJIMENO(NUCLEO)	Vivienda Municipal IX	VI	96
CC	23	087	013	TORREDONJIMENO(NUCLEO)	Vivienda Municipal X	VI	102
CC	23	087	014	TORREDONJIMENO(NUCLEO)	Vivienda Municipal XI	VI	84
CC	23	087	015	TORREDONJIMENO(NUCLEO)	Vivienda Municipal XII	VI	92
CC	23	087	016	TORREDONJIMENO(NUCLEO)	Escuela de Empresas	OT	2.185
CC	23	087	017	TORREDONJIMENO(NUCLEO)	Escuela Taller	OT	210
CC	23	087	018	TORREDONJIMENO(NUCLEO)	Grupos Políticos	OT	255
CC	23	087	019	TORREDONJIMENO(NUCLEO)	Edificio Multiple	BA	354
CC	23	087	019	TORREDONJIMENO(NUCLEO)	Edificio Multiple	OT	354
CC	23	087	020	TORREDONJIMENO(NUCLEO)	Juzgados	OT	292
CC	23	087	020	TORREDONJIMENO(NUCLEO)	Juzgados	OA	152
CC	23	087	021	TORREDONJIMENO(NUCLEO)	Convento San Jose de la Montaña	AS	1.275

	ENCUESTA DE INFRAESTRUCTURA Y EQUIPAMIENTOS LOCALES- 2010				
	DIPUTACIÓN PROVINCIAL DE JAÉN				
	MUNICIPIO:		TORREDONJIMENO		
	Provincia:	23	Isla:		Municipio



CUADRO 64

21 CASAS CONSISTORIALES Y OTROS EQUIPAMIENTOS DE USO O TITULARIDAD MUNICIPAL

21.2 Superficies de los usos de las Casas Consistoriales y otros equipamientos.

CÓDIGO DE IDENTIFICACIÓN				NÚCLEO DE POBLACIÓN	NOMBRE DEL EQUIPAMIENTO	USO	SUPERFICIE CUBIERTA
Clave	Provincia	Municipio	Nº Orden			CI	m2
CC	23	087	021	TORREDONJIMENO(NUCLEO)	Convento San Jose de la Montaña	OT	1.901
CC	23	087	022	TORREDONJIMENO(NUCLEO)	Castillo de Torredonjimeno	OT	1.000
CC	23	087	022	TORREDONJIMENO(NUCLEO)	Castillo de Torredonjimeno	AA	100
CC	23	087	031	TORREDONJIMENO(NUCLEO)	Nave Escuela Taller	AA	100
CC	23	087	032	TORREDONJIMENO(NUCLEO)	Estacion de Autobuses	OT	1.700
CC	23	087	033	TORREDONJIMENO(NUCLEO)	Almacenes Municipales	AA	2.500

	ENCUESTA DE INFRAESTRUCTURA Y EQUIPAMIENTOS LOCALES- 2010					
	DIPUTACIÓN PROVINCIAL DE JAÉN					
	MUNICIPIO:		TORREDONJIMENO			
	Provincia:	23	Isla:		Municipio	087



CUADRO 65

22. EDIFICIOS DE TITULARIDAD PUBLICA SIN USO

CÓDIGO DE IDENTIFICACIÓN				NÚCLEO DE POBLACIÓN	NOMBRE DEL EQUIPAMIENTO	TITUL.	SUPERFICIE (m2)			ESTADO	USO ANTERIOR
Clave	Provincia	Municipio	Nº Orden				CI	Cubierta	Aire Libre		
SU	23	087	023	TORREDONJIMENO(NUCLEO)	Vivienda Municipal XIII	MU	120	0	96	M	VI
SU	23	087	024	TORREDONJIMENO(NUCLEO)	Vivienda Municipal XIV	MU	120	0	96	M	VI
SU	23	087	029	TORREDONJIMENO(NUCLEO)	Vivienda Municipal XIX	MU	55	0	55	M	VI
SU	23	087	025	TORREDONJIMENO(NUCLEO)	Vivienda Municipal XV	MU	120	0	96	M	VI
SU	23	087	026	TORREDONJIMENO(NUCLEO)	Vivienda Municipal XVI	MU	120	0	96	M	VI
SU	23	087	027	TORREDONJIMENO(NUCLEO)	Vivienda Municipal XVII	MU	120	0	96	M	VI
SU	23	087	028	TORREDONJIMENO(NUCLEO)	Vivienda Municipal XVIII	MU	42	0	42	M	VI
SU	23	087	030	TORREDONJIMENO(NUCLEO)	Vivienda Municipal XX	MU	50	0	25	M	VI
TOTAL MUNICIPIO							747	0	602		

