

Encuesta de Infraestructura y Equipamientos Locales

Fase de 2010

Cuestionario

23

086

TORREDELCAMPO



**ENCUESTA DE INFRAESTRUCTURA Y EQUIPAMIENTOS LOCALES- 2010****DIPUTACIÓN PROVINCIAL DE JAÉN****MUNICIPIO:****TORRE DEL CAMPO****Provincia:****23****Isla:****Municipio****086****CUADRO 01****1. INFORMACION DEMOGRÁFICA****1.1 Población, viviendas y accesibilidad de los núcleos.****1.1.1 Núcleos de población encuestados. 1**

ent	núc	Núcleo de población	PADRON 2009	Poblacion estacional máxima	Altitud	Viviendas Familiares	Plazas Hoteleras	Plazas de Turismo Rural	Accesibilidad
0003	01	GARCIEZ(NUCLEO)	3	50	510	54	0	0	NO
0005	01	MEGATIN(NUCLEO)	28	1.250	1.180	119	0	0	NO
0007	01	TORREDELCAMPO(NUCLEO)	14.586	15.000	647	5.431	72	0	NO
TOTAL NÚCLEO			14.617	16.300		5.604	72	0	
TOTAL DISEMINADO			10	40		10	0	0	
TOTAL MUNICIPIO			14.627	16.340		5.614	72	0	

ENCUESTA DE INFRAESTRUCTURA Y EQUIPAMIENTOS LOCALES- 2010

DIPUTACIÓN PROVINCIAL DE JAÉN

MUNICIPIO: TORREDELCAMPO**Provincia:** 23 **Isla:** **Municipio** 086**CUADRO 02****2. PLANEAMIENTO URBANÍSTICO**

FIGURA DE PLANEAMIENTO			Superficie Municipio	Publicación B.O.	Suelo Urbanizado	Suelo Rural	Suelo Rural Preservado
Tipo	Estado Tramitación	Denominación	Hectáreas	Fecha	Hectáreas	Hectáreas	Hectáreas
N.M	AD	MOD.NORMAS SUBSIDIARIAS	18.208,91	14/08/2004	263,01	16.094,10	1.851,80

ENCUESTA DE INFRAESTRUCTURA Y EQUIPAMIENTOS LOCALES- 2010

DIPUTACIÓN PROVINCIAL DE JAÉN

MUNICIPIO: **TORREDELCAMPO**

Provincia: **23** **Isla:** **Municipio** **086**



CUADRO 03
3. OTROS SERVICIOS DEL MUNICIPIO

3.1. Municipios encuestados.

SEDE WEB MUNICIPAL			ORDENANZAS SOTERRA- MIENTO	ENERGÍAS ALTERNATIVAS								Cobertura a Telefonía Movil	TV Digital por Cable
Información general	Información turística	Gobierno electrónico		Energía eólica	KW eólica	Energía solar	KW solar	Planta Mareomotriz	KW Mareo-motriz	Otras Energías	KW Otras		
CI	CI	CI	CL	CI	Kw	CI	Kw	CI	Kw	CI	Kw	CI	CI
SI	SI	NO	NO	NO	0	NO	0	NO	0	NO	0	SI	NO
TOTAL MUNICIPIO					0		0		0		0		

ENCUESTA DE INFRAESTRUCTURA Y EQUIPAMIENTOS LOCALES- 2010

DIPUTACIÓN PROVINCIAL DE JAÉN

MUNICIPIO: **TORREDELCAMPO**

Provincia: **23** **Isla:** **Municipio** **086**



CUADRO 04

4. CARRETERAS

4.1. Tramos de carretera existentes en el término municipal.

PROVIN- CIA	CARRE- TERA	MUNI- CIPIO	Nombre de Carretera	CARACTERÍSTICAS DE LOS TRAMOS DE CARRETERA EN EL MUNICIPIO													
				Puntos kilométricos		Titular	Ges-tión	Señaliza- ción	Firme		Ancho	Longitud	Pasos a nivel	Dimen- siona- miento	Características del trazado		
				Inicio	Final				CI	CI					CI	CI	m
23	A-311	086	De Jaén a Andújar por Fuerte del Rey	3,8	7,9	CA	CA	A	MB	B	9,0	4,1	0	BD	NO	NO	NO
23	A-311	086	De Jaén a Andújar por Fuerte del Rey	13,3	17,8	CA	CA	A	RA	B	9,0	4,5	0	RD	NO	NO	NO
23	A-316	086	De Úbeda a carretera Granada-Córdoba	60,4	69,4	CA	CA	A	MB	B	10,0	9,0	0	BD	NO	NO	NO
23	A-316	086	De Úbeda a carretera Granada-Córdoba	69,3	60,4	CA	CA	A	MB	B	10,0	9,0	0	BD	NO	NO	NO
23	A-316c	086	De A-316 a A-316	0,0	2,9	CA	CA	A	RA	B	9,0	2,9	0	BD	NO	NO	NO
23	A-316d	086	Antigua A-316	0,0	0,4	CA	CA	A	RA	B	9,0	0,4	0	BD	NO	NO	NO
23	JA-2218	086	A-316 A A-316	0,0	1,6	OT	OT	N	MB	B	7,0	1,6	0	BD	NO	NO	NO
23	JA-3401	086	TORREDELCAMPO A GARCIEZ	0,0	0,3	MU	PR	N	MB	R	4,5	0,3	0	RD	NO	NO	NO
23	JA-3401	086	TORREDELCAMPO A GARCIEZ	0,3	6,8	PR	PR	N	MB	B	4,5	6,5	0	BD	NO	NO	NO
23	JA-3401	086	TORREDELCAMPO A GARCIEZ	6,8	10,1	PR	PR	A	MB	B	4,5	3,3	0	BD	NO	NO	NO
23	JV-2334	086	F.DEL REY A A-422	1,2	9,9	PR	PR	N	MB	B	4,5	8,6	0	BD	SI	SI	NO
23	JV-2336	086	TORREDELCAMPO A VILLA	0,0	5,0	PR	PR	V	MB	B	4,2	5,0	0	BD	SI	NO	NO
23	JV-2336	086	TORREDELCAMPO A VILLA	5,0	9,1	PR	PR	N	MB	R	4,0	4,1	0	MD	SI	SI	NO
23	JV-2338	086	ARJONA A TORREDELCAMP	8,1	20,4	PR	PR	A	MB	B	5,0	12,3	0	RD	SI	SI	NO
23	SC086001	086	TORREDELCAMO A MEGATI	0,0	4,0	OT	OT	V	MB	R	4,0	4,0	0	RD	SI	SI	NO
TOTAL MUNICIPIO												75,6					

		ENCUESTA DE INFRAESTRUCTURA Y EQUIPAMIENTOS LOCALES- 2010			
		DIPUTACIÓN PROVINCIAL DE JAÉN			
MUNICIPIO:		TORREDELCAMPO			
Provincia:	23	Isla:		Municipio	086



CUADRO 05

5. INFRAESTRUCTURAS VIARIAS.

5.1. Superficie pavimentada y no pavimentada de Travesías, Calles, Plazas y Otros Viarios.

NÚCLEOS DE POBLACIÓN					CARACTERÍSTICAS				
Provincia	Municipio	Entidad	Núcleo	NOMBRE	Tipo	Estado	Longitud	Superficie	Viviendas sin acceso pavimentado
					Cl	Cl	m	m2	nº
23	086	0003	01	GARCIEZ(NUCLEO)	CA	NP	2.722	13.610	19
23	086	0003	01	GARCIEZ(NUCLEO)	TR	R	835	5.845	0
23	086	0005	01	MEGATIN(NUCLEO)	CA	B	567	2.835	0
23	086	0005	01	MEGATIN(NUCLEO)	TR	B	398	1.990	0
23	086	0007	01	TORREDELCAMPO(NUCLEO)	CA	B	13.195	133.212	0
23	086	0007	01	TORREDELCAMPO(NUCLEO)	CA	M	11.992	225.053	0
23	086	0007	01	TORREDELCAMPO(NUCLEO)	CA	NP	215	2.214	0
23	086	0007	01	TORREDELCAMPO(NUCLEO)	CA	R	12.914	121.999	0
23	086	0007	01	TORREDELCAMPO(NUCLEO)	TR	B	499	9.174	0
23	086	0007	01	TORREDELCAMPO(NUCLEO)	TR	M	1.372	20.419	0
23	086	0007	01	TORREDELCAMPO(NUCLEO)	TR	R	3.024	69.006	0

		ENCUESTA DE INFRAESTRUCTURA Y EQUIPAMIENTOS LOCALES- 2010			
		DIPUTACIÓN PROVINCIAL DE JAÉN			
MUNICIPIO:		TORREDELCAMPO			
Provincia:	23	Isla:		Municipio	086



CUADRO 06

6. ABASTECIMIENTO DE AGUA

6.1. Traidas de agua.

6.1.1. Identificación de las captaciones de agua que dan servicio a los núcleos de población del municipio encuestado.

NÚCLEOS DE POBLACIÓN					CÓDIGO DE IDENTIFICACIÓN DE LA CAPTACIÓN				
Provincia	Municipio	Entidad	Núcleo	NOMBRE	Captación	Provincia	Municipio	Nº de orden	Nombre de la captación
					CI	CI	CI	CI	CI
23	086	0003	01	GARCIEZ(NUCLEO)	CA	23	050	001	
23	086	0003	01	GARCIEZ(NUCLEO)	CA	23	050	002	
23	086	0003	01	GARCIEZ(NUCLEO)	CA	23	050	003	
23	086	0003	01	GARCIEZ(NUCLEO)	CA	23	050	004	
23	086	0003	01	GARCIEZ(NUCLEO)	CA	23	093	001	Embalse del Quiebraj
23	086	0005	01	MEGATIN(NUCLEO)	CA	23	086	004	Torrecilla
23	086	0007	01	TORREDELCAMPO(NUCLEO)	CA	23	086	001	Santa Ana
23	086	0007	01	TORREDELCAMPO(NUCLEO)	CA	23	086	002	La Cueva
23	086	0007	01	TORREDELCAMPO(NUCLEO)	CA	23	086	003	Cuesta Negra

ENCUESTA DE INFRAESTRUCTURA Y EQUIPAMIENTOS LOCALES- 2010GOBIERNO
DE ESPAÑA
MINISTERIO
DE POLÍTICA
TERRITORIAL

DIPUTACIÓN PROVINCIAL DE JAÉN

MUNICIPIO:**TORREDELCAMPO****Provincia:****23****Isla:****Municipio****086****CUADRO 10****6. ABASTECIMIENTO DE AGUA****6.1. Traídas de agua.****6.1.5. Identificación de las conducciones en el municipio encuestado.**

CÓDIGO DE IDENTIFICACIÓN DE LA CONDUCCIÓN			
Conducción	Provincia	Municipio	Nº de Orden
CI			
CN	23	086	001
CN	23	086	002
CN	23	086	003
CN	23	086	004
CN	23	086	005
CN	23	086	405
CN	23	086	416

ENCUESTA DE INFRAESTRUCTURA Y EQUIPAMIENTOS LOCALES- 2010

DIPUTACIÓN PROVINCIAL DE JAÉN

MUNICIPIO: TORREDELCAMPO**Provincia:** 23 **Isla:** **Municipio** 086**CUADRO 07****6. ABASTECIMIENTO DE AGUA****6.1. Traidas de agua.****6.1.2. Características de las captaciones en el municipio encuestado.**

CÓDIGO DE IDENTIFICACIÓN				DENOMINACIÓN	CARACTERÍSTICAS DE LA CAPTACIÓN							
Clave	Provincia	Municipio	Nº Orden		Tipo	Titular	Gestión	Sistema	Estado	Uso	Protección	Contador
CA	23	086	001	Santa Ana	MT	MU	CO	IF	B	UO	NO	NO
CA	23	086	002	La Cueva	PO	MU	CO	IF	B	UO	SF	SI
CA	23	086	003	Cuesta Negra	PO	MU	CO	IF	B	UO	SF	SI
CA	23	086	004	Torrecilla	MT	MU	CO	GR	B	UO	SF	SI

		ENCUESTA DE INFRAESTRUCTURA Y EQUIPAMIENTOS LOCALES- 2010					
		DIPUTACIÓN PROVINCIAL DE JAÉN					
MUNICIPIO:		TORREDELCAMPO					
Provincia:	23	Isla:		Municipio	086		



CUADRO 09

6. ABASTECIMIENTO DE AGUA

6.1. Traídas de agua.

6.1.4. Identificación de las conducciones que dan servicio a los núcleos de población del municipio encuestado.

NÚCLEOS DE POBLACIÓN					CÓDIGO DE IDENTIFICACIÓN DE LA CONDUCCIÓN			
Provincia	Municipio	Entidad	Núcleo	NOMBRE	Conducción	Provincia	Municipio	Nº de Orden
					CI			
23	086	0003	01	GARCIEZ(NUCLEO)	CN	23	050	415
23	086	0003	01	GARCIEZ(NUCLEO)	CN	23	050	417
23	086	0003	01	GARCIEZ(NUCLEO)	CN	23	086	405
23	086	0003	01	GARCIEZ(NUCLEO)	CN	23	086	416
23	086	0003	01	GARCIEZ(NUCLEO)	CN	23	093	401
23	086	0005	01	MEGATIN(NUCLEO)	CN	23	086	005
23	086	0007	01	TORREDELCAMPO(NUCLEO)	CN	23	086	001
23	086	0007	01	TORREDELCAMPO(NUCLEO)	CN	23	086	002
23	086	0007	01	TORREDELCAMPO(NUCLEO)	CN	23	086	003
23	086	0007	01	TORREDELCAMPO(NUCLEO)	CN	23	086	004
23	086	0007	01	TORREDELCAMPO(NUCLEO)	CN	23	093	301
23	086	0007	01	TORREDELCAMPO(NUCLEO)	CN	23	093	306



ENCUESTA DE INFRAESTRUCTURA Y EQUIPAMIENTOS LOCALES- 2010

DIPUTACIÓN PROVINCIAL DE JAÉN

MUNICIPIO: TORREDELCAMPO

Provincia: 23 **Isla:** **Municipio** 086



CUADRO 43

8. RECOGIDA Y ELIMINACION DE RESIDUOS URBANOS.

8.2 Núcleos sin recogida de residuos urbanos. Limpieza de calles.

8.2.1 Núcleos de población encuestados.

Núcleo de Población			ÁMBITO SIN SERVICIO			LIMPIEZA DE CALLES	
			Viviendas afectadas nº	Población afectada		Servicio	Plantilla
				Residente	Estacional	Cl	nº
0003	01	GARCIEZ(NUCLEO)	0	0	0	NO	0
0005	01	MEGATIN(NUCLEO)	0	0	0	NO	0
0007	01	TORREDELCAMPO(NUCLEO)	0	0	0	SI	6
TOTAL NÚCLEO			0	0	0		6
TOTAL DISEMINADO			10	10	40		0
TOTAL MUNICIPIO			10	10	40		6

		ENCUESTA DE INFRAESTRUCTURA Y EQUIPAMIENTOS LOCALES- 2010				
		DIPUTACIÓN PROVINCIAL DE JAÉN				
MUNICIPIO:		TORREDELCAMPO				
Provincia:	23	Isla:		Municipio	086	

CUADRO 12

6. ABASTECIMIENTO DE AGUA

6.1 Traidias de agua.

6.1.7. Características de los tramos de conducciones en el municipio encuestado.

CÓDIGO DE IDENTIFICACIÓN				CARACTERÍSTICAS DE LA CONDUCCIÓN				
Clave	Provin- cia	Muni- cipio	Orden	Tipo	Estado	Titular	Gestión	Longitud
				CI	CI	CI	CI	m
CN	23	086	001	PC	B	MU	MU	1.224
CN	23	086	002	FC	B	MU	MU	582
CN	23	086	002	PC	B	MU	MU	1.655
CN	23	086	003	PC	B	MU	MU	3.097
CN	23	086	004	PC	B	MU	MU	746
CN	23	086	005	PC	B	MU	MU	1.532
CN	23	086	405	FC	B	CO	CO	9.928
CN	23	086	416	FC	R	CO	CO	1.116
TOTAL MUNICIPIO								19.880

	ENCUESTA DE INFRAESTRUCTURA Y EQUIPAMIENTOS LOCALES- 2010					
	DIPUTACIÓN PROVINCIAL DE JAÉN					
	MUNICIPIO:		TORREDELCAMPO			
	Provincia:	23	Isla:		Municipio	086



CUADRO 56
15. CEMENTERIOS

CÓDIGO DE IDENTIFICACIÓN				NÚCLEO DE POBLACIÓN	NOMBRE DEL CEMENTERIO	TITULAR	DISTANCIA AL NÚCLEO	ESTADO DE ACCESO	CAPILLA	DEPÓSITO	AMPLIACIÓN	GRADO DE SATURACIÓN	SUPERFICIE TOTAL	Sin Barreras Arquitectónicas	CREMATORIO
Clave	Provincia	Municipio	Nº Orden												
CE	23	086	001	TORREDELCAMPO(NUCLEO)	Cementerio Municipal	MU	0	B	NO	NO	SI	95	11.712	SI	NO
TOTAL MUNICIPIO													11.712		

		ENCUESTA DE INFRAESTRUCTURA Y EQUIPAMIENTOS LOCALES- 2010				
		DIPUTACIÓN PROVINCIAL DE JAÉN				
MUNICIPIO:		TORREDELCAMPO				
Provincia:	23	Isla:		Municipio	086	


CUADRO 12

6. ABASTECIMIENTO DE AGUA

6.1 Traidias de agua.

6.1.7. Características de los tramos de conducciones en el municipio encuestado.

CÓDIGO DE IDENTIFICACIÓN				CARACTERÍSTICAS DE LA CONDUCCIÓN				
Clave	Provin- cia	Muni- cipio	Orden	Tipo	Estado	Titular	Gestión	Longitud
				CI	CI	CI	CI	m
CN	23	086	001	PC	B	MU	MU	1.224
CN	23	086	002	FC	B	MU	MU	582
CN	23	086	002	PC	B	MU	MU	1.655
CN	23	086	003	PC	B	MU	MU	3.097
CN	23	086	004	PC	B	MU	MU	746
CN	23	086	005	PC	B	MU	MU	1.532
CN	23	086	405	FC	B	CO	CO	9.928
CN	23	086	416	FC	R	CO	CO	1.116
TOTAL MUNICIPIO								19.880

	ENCUESTA DE INFRAESTRUCTURA Y EQUIPAMIENTOS LOCALES- 2010				
	DIPUTACIÓN PROVINCIAL DE JAÉN				
	MUNICIPIO: <input type="text"/>				
	Provincia:	<input type="text"/>	Isla:	<input type="text"/>	Municipio



CUADRO 13

6. ABASTECIMIENTO DE AGUA

6.1 Traidas de agua.

6.1.8. Características de los tramos de conducciones encuestadas, ubicadas en municipios mayores de 50.000 habitan

CÓDIGO DE IDENTIFICACIÓN				CARACTERÍSTICAS DE LA CONDUCCIÓN				
Clave	Provincia	Municipio	Orden	Tipo	Estado	Titular	Gestión	Longitud
				CI	CI	CI	CI	m
TOTAL MUNICIPIO								#Error

		ENCUESTA DE INFRAESTRUCTURA Y EQUIPAMIENTOS LOCALES- 2010					
		DIPUTACIÓN PROVINCIAL DE JAÉN					
		MUNICIPIO:		TORREDELCAMPO			
		Provincia:	23	Isla:		Municipio	086




CUADRO 14

6. ABASTECIMIENTO DE AGUA

6.1 Traidas de agua.

6.1.9. Identificación de los depósitos de agua que dan servicio a los núcleos de población del municipio encuestado.

NÚCLEO DE POBLACIÓN					CÓDIGO DE IDENTIFICACIÓN			
Provin- cia	Muni- cipio	Entidad	Núcleo	NOMBRE	Depósitos	Provincia	Municipio	Nº de Orden
					CI			
23	086	0003	01	GARCIEZ(NUCLEO)	DE	23	050	001
23	086	0003	01	GARCIEZ(NUCLEO)	DE	23	050	002
23	086	0005	01	MEGATIN(NUCLEO)	DE	23	086	004
23	086	0007	01	TORREDELCAMPO(NUCLEO)	DE	23	060	002
23	086	0007	01	TORREDELCAMPO(NUCLEO)	DE	23	086	002
23	086	0007	01	TORREDELCAMPO(NUCLEO)	DE	23	086	003
23	086	0007	01	TORREDELCAMPO(NUCLEO)	DE	23	086	005
23	086	0007	01	TORREDELCAMPO(NUCLEO)	DE	23	087	003

		ENCUESTA DE INFRAESTRUCTURA Y EQUIPAMIENTOS LOCALES- 2010					
		DIPUTACIÓN PROVINCIAL DE JAÉN					
		MUNICIPIO:		TORREDELCAMPO			
		Provincia:	23	Isla:		Municipio	086




CUADRO 15

6. ABASTECIMIENTO DE AGUA

6.1 Traidas de agua.

6.1.10. Características de los depósitos de agua en el municipio encuestado.

CÓDIGO DE IDENTIFICACIÓN				CARACTERÍSTICAS DE LOS DEPÓSITOS							
Clave	Provincia	Municipio	Nº Orden	Tipo	Titular	Gestión	Capacidad	Estado	Protección	Limpieza	Contador
				Cl	Cl	Cl	m3	Cl	Cl	nº	Cl
DE	23	086	001	ES	MU	CO	600	B	SF	2.005	SA
DE	23	086	002	ES	MU	CO	1.250	B	SF	2.005	SA
DE	23	086	003	ES	MU	CO	6.000	B	SF	2.005	SA
DE	23	086	004	ES	MU	CO	50	B	SF	2.005	SA
DE	23	086	005	ES	MU	CO	2.500	B	SF	2.005	SA
TOTAL MUNICIPIO							10.400			10.025	

		ENCUESTA DE INFRAESTRUCTURA Y EQUIPAMIENTOS LOCALES- 2010					
		DIPUTACIÓN PROVINCIAL DE JAÉN					
		MUNICIPIO:					
		Provincia:		Isla:		Municipio	



CUADRO 16

6. ABASTECIMIENTO DE AGUA

6.1 Traidas de agua.

6.1.11. Características de los depósitos de agua encuestados, ubicados en municipios mayores de 50,000 habitantes

CÓDIGO DE IDENTIFICACIÓN				CARACTERÍSTICAS DE LOS DEPÓSITOS							
Clave	Provincia	Municipio	Nº Orden	Tipo	Titular	Gestión	Capacidad	Estado	Protección	Limpieza	Contador
				Cl	Cl	Cl	m3	Cl	Cl	nº	Cl
TOTAL MUNICIPIO							#Error			#Error	

	ENCUESTA DE INFRAESTRUCTURA Y EQUIPAMIENTOS LOCALES- 2010					
	DIPUTACIÓN PROVINCIAL DE JAÉN					
	MUNICIPIO:	TORREDELCAMPO				
	Provincia:	23	Isla:		Municipio	

CUADRO 17

6. ABASTECIMIENTO DE AGUA

6.1 Traidas de agua.

6.1.12. Identificación de las instalaciones de tratamiento de potabilización que dan servicio a los núcleos de población del municipio encuestado.

NÚCLEOS DE POBLACIÓN					CÓDIGO DE IDENTIFICACIÓN DE LA INSTALACIÓN			
Provincia	Municipio	Entidad	Núcleo	NOMBRE	Tratamiento de potabilizac.	Provincia	Municipio	Nº de Orden
					CI			
23	086	0003	01	GARCIEZ(NUCLEO)	TP	23	093	001
23	086	0005	01	MEGATIN(NUCLEO)	TP	23	086	002
23	086	0007	01	TORREDELCAMPO(NUCLEO)	TP	23	060	001
23	086	0007	01	TORREDELCAMPO(NUCLEO)	TP	23	086	001

		ENCUESTA DE INFRAESTRUCTURA Y EQUIPAMIENTOS LOCALES- 2010					
		DIPUTACIÓN PROVINCIAL DE JAÉN					
		MUNICIPIO:		TORREDELCAMPO			
		Provincia:	23	Isla:		Municipio	086



CUADRO 18

6. ABASTECIMIENTO DE AGUA

6.1 Traídas de agua.

6.1.13. Instalaciones y tratamiento de potabilización del municipio encuestado.

CÓDIGO DE IDENTIFICACIÓN				TIPO DE EQUIPAMIENTO	UBICACIÓN	TIPOS DE TRATAMIENTO						METODO DE DESINFECCION			CONTROL CALIDAD		ESTADO
Clave	Provincia	Municipio	Nº Orden			Solo Desinfección	Categoría A1	Categoría A2	Categoría A3	Desaladora	Otros tipos				Periodicidad	Organismo	
						CI	CI	CI	CI	CI	CI	CI	CI	CI			
TP	23	086	001	AU	DE	SI	NO	NO	NO	NO	NO	SI	NO	NO	DI	OT	B
TP	23	086	002	AU	CA	SI	NO	NO	NO	NO	NO	SI	NO	NO	DI	MU	B

ENCUESTA DE INFRAESTRUCTURA Y EQUIPAMIENTOS LOCALES- 2010

DIPUTACIÓN PROVINCIAL DE JAÉN

MUNICIPIO: **TORREDELCAMPO**

Provincia: **23** **Isla:** **Municipio** **086**



CUADRO 21

6. ABASTECIMIENTO DE AGUA

6.2 Distribución de agua

6.2.2 Características y elementos del servicio de abastecimiento de agua

6.2.2.2. Núcleos de población encuestados. 2.

Núcleo de Población			CARACTERÍSTICAS DEL SERVICIO					ELEMENTOS ACCESORIOS						CISTERNA
			Dotación de agua		Conta- dores	Tasa	Año de instala- ción	Hidrantes		Válvulas		Bocas de riego		
			Disponi- bilidad	Restri- cciones				Sufi- ciencia	Estado	Sufi- ciencia	Estado	Sufi- ciencia	Estado	
0003	01	GARCIEZ(NUCLEO)	IN	RM	SI	SI	2001	NO		SF	B	NO		NO
0005	01	MEGATIN(NUCLEO)	IN	RM	SI	SI	1960	NO		IN	R	NO		NO
0007	01	TORREDELCAMPO(NUCLEO)	IN	RM	SI	SI	1959	NO		IN	R	IN	R	NO

ENCUESTA DE INFRAESTRUCTURA Y EQUIPAMIENTOS LOCALES- 2010

DIPUTACIÓN PROVINCIAL DE JAÉN

MUNICIPIO: **TORREDELCAMPO**

Provincia: **23** **Isla:** **Municipio** **086**



CUADRO 22


6. ABASTECIMIENTO DE AGUA

6.2 Distribución de agua

6.2.2 Características y elementos del servicio de abastecimiento de agua

6.2.2.2. Núcleos de población encuestados. 3.

Núcleo de Población			CARACTERÍSTICAS DEL SERVICIO							DEFICIT RED DE DISTRIBUCION				
			Viviendas con servicio		Consumo		Deficiencias Presión		Pérdidas	Calidad	Longitud red	Viviendas afectadas red	Población afectada	
			Conectadas	No conect.	Invierno	Verano	Exceso	Defecto					Residente	Estacional
			nº	nº	m3/día	m3/día	nº	nº	%	Cl	m	nº	nº	nº
0003	01	GARCIEZ(NUCLEO)	54	0	1	4	0	0	15	B	0	0	0	0
0005	01	MEGATIN(NUCLEO)	119	0	2	105	0	0	15	M	0	0	0	0
0007	01	TORREDELCAMPO(NUCLEO)	5.431	0	3.260	3.527	0	0	25	B	0	0	0	0
TOTAL NÚCLEO			5.604	0	3.263	3.636	0	0			0	0	0	0
TOTAL DISEMINADO			0	0	0	0	0	0			0	10	10	40
TOTAL MUNICIPIO			5.604	0	3.263	3.636	0	0			0	10	10	40

		ENCUESTA DE INFRAESTRUCTURA Y EQUIPAMIENTOS LOCALES- 2010					
		DIPUTACIÓN PROVINCIAL DE JAÉN					
MUNICIPIO:		TORREDELCAMPO					
Provincia:	23	Isla:		Municipio	086		



CUADRO 24

7. SANEAMIENTO Y DEPURACIÓN.

7.1 Sistema de Saneamiento.

7.1.1 Características de los tramos de red de alcantarillado interior.

NÚCLEOS DE POBLACIÓN					CARACTERÍSTICAS DE LA RED DE ALCANTARILLADO INTERIOR						
Provincia	Municipio	Entidad	Núcleo	NOMBRE	Tipo de material	Sistema de transporte	Estado	Tipo de red	Titular	Gestión	Longitud
					CI	CI	CI	CI	CI	CI	m
23	086	0007	01	TORREDELCAMPO(NUCLEO)	HO	GR	B	RE	MU	MU	13.577
23	086	0007	01	TORREDELCAMPO(NUCLEO)	HO	GR	M	RE	MU	MU	2.411
23	086	0007	01	TORREDELCAMPO(NUCLEO)	HO	GR	R	RE	MU	MU	10.720
23	086	0007	01	TORREDELCAMPO(NUCLEO)	PC	GR	B	RE	MU	MU	9.439
TOTAL NÚCLEO											36.147
TOTAL DISEMINADO											
TOTAL MUNICIPIO											

**ENCUESTA DE INFRAESTRUCTURA Y EQUIPAMIENTOS LOCALES- 2010**

DIPUTACIÓN PROVINCIAL DE JAÉN

MUNICIPIO:**TORREDELCAMPO****Provincia:****23****Isla:****Municipio****086****CUADRO 25****7. SANEAMIENTO Y DEPURACIÓN****7.1 Sistema de saneamiento.****7.1.2 Identificación de los colectores generales que dan servicio a los núcleos de población del municipio encuestado.**

NÚCLEO DE POBLACIÓN					CÓDIGO DE IDENTIFICACIÓN			
Provincia	Municipio	Entidad	Núcleo	NOMBRE	Colector	Provincia	Municipio	Nº de Orden
					CI			
23	086	0007	01	TORREDELCAMPO(NUCLEO)	CL	23	086	001
23	086	0007	01	TORREDELCAMPO(NUCLEO)	CL	23	086	002
23	086	0007	01	TORREDELCAMPO(NUCLEO)	CL	23	086	003
23	086	0007	01	TORREDELCAMPO(NUCLEO)	CL	23	086	004
23	086	0007	01	TORREDELCAMPO(NUCLEO)	CL	23	086	005
23	086	0007	01	TORREDELCAMPO(NUCLEO)	CL	23	086	006
23	086	0007	01	TORREDELCAMPO(NUCLEO)	CL	23	086	007
23	086	0007	01	TORREDELCAMPO(NUCLEO)	CL	23	086	008
23	086	0007	01	TORREDELCAMPO(NUCLEO)	CL	23	086	009
23	086	0007	01	TORREDELCAMPO(NUCLEO)	CL	23	086	010
23	086	0007	01	TORREDELCAMPO(NUCLEO)	CL	23	086	011
23	086	0007	01	TORREDELCAMPO(NUCLEO)	CL	23	086	012
23	086	0007	01	TORREDELCAMPO(NUCLEO)	CL	23	086	013
23	086	0007	01	TORREDELCAMPO(NUCLEO)	CL	23	086	014

		ENCUESTA DE INFRAESTRUCTURA Y EQUIPAMIENTOS LOCALES- 2010				
		DIPUTACIÓN PROVINCIAL DE JAÉN				
		MUNICIPIO:		TORREDELCAMPO		
		Provincia:	23	Isla:		Municipio




CUADRO 26


7. SANEAMIENTO Y DEPURACIÓN

7.1 Sistema de saneamiento.

7.1.3 Identificación de los colectores generales en el municipio encuestado.

CÓDIGO DE IDENTIFICACIÓN			
Colector	Provincia	Municipio	Nº de Orden
CI			
CL	23	086	001
CL	23	086	002
CL	23	086	003
CL	23	086	004
CL	23	086	005
CL	23	086	006
CL	23	086	007
CL	23	086	008
CL	23	086	009
CL	23	086	010
CL	23	086	011
CL	23	086	012
CL	23	086	013
CL	23	086	014

	ENCUESTA DE INFRAESTRUCTURA Y EQUIPAMIENTOS LOCALES- 2010				
	DIPUTACIÓN PROVINCIAL DE JAÉN				
	MUNICIPIO:				
	Provincia:		Isla:		Municipio



CUADRO 27

7. SANEAMIENTO Y DEPURACIÓN

7.1 Sistema de saneamiento.

7.1.4 Identificación de los colectores generales encuestados, ubicados en municipios mayores de 50.000 habitantes.

CÓDIGO DE IDENTIFICACIÓN			
Colector	Provincia	Municipio	Nº de Orden
CI			

ENCUESTA DE INFRAESTRUCTURA Y EQUIPAMIENTOS LOCALES- 2010

DIPUTACIÓN PROVINCIAL DE JAÉN

MUNICIPIO: TORREDELCAMPO

Provincia: 23 Isla: Municipio 086



CUADRO 28

7. SANEAMIENTO Y DEPURACIÓN.

7.1 Sistema de Saneamiento.

7.1.5 Tramos de colectores generales en el municipio encuestado.

CÓDIGO DE IDENTIFICACIÓN				CARACTERÍSTICAS DE LOS COLECTORES GENERALES					
Clave	Provin- cia	Muni- cipio	Nº	Tipo de material	Sistema de transporte	Estado	Titular	Gestión	Longitud
				CI	CI	CI	CI	CI	m
CL	23	086	001	HO	GR	R	MU	MU	611
CL	23	086	002	HO	GR	M	MU	MU	86
CL	23	086	002	HO	GR	B	MU	MU	230
CL	23	086	003	HO	GR	B	MU	MU	196
CL	23	086	004	HO	GR	B	MU	MU	397
CL	23	086	005	HO	GR	M	MU	MU	274
CL	23	086	006	HO	GR	B	MU	MU	461
CL	23	086	007	HO	GR	R	MU	MU	382
CL	23	086	008	HO	GR	R	MU	MU	220
CL	23	086	009	HO	GR	R	MU	MU	310
CL	23	086	010	HO	GR	R	MU	MU	435
CL	23	086	011	HO	GR	B	MU	MU	296
CL	23	086	012	HO	GR	R	MU	MU	296
CL	23	086	013	HO	GR	R	MU	MU	137
CL	23	086	014	PC	GR	B	MU	MU	289
TOTAL MUNICIPIO									4.620

ENCUESTA DE INFRAESTRUCTURA Y EQUIPAMIENTOS LOCALES- 2010

DIPUTACIÓN PROVINCIAL DE JAÉN

MUNICIPIO:

TORREDELCAMPO

Provincia:

23

Isla:

Municipio

086



CUADRO 30

7. SANEAMIENTO Y DEPURACIÓN

7.1 Sistema de saneamiento.

7.1.7 Identificación de los EMISARIOS que dan servicio a los núcleos de población del municipio encuestado.

NÚCLEO DE POBLACIÓN						CÓDIGO DE IDENTIFICACIÓN DE LOS EMISARIOS			
						Emisario	Provincia	Municipio	Nº de Orden
Clave	Provincia	Municipio	Entidad	Núcleo	Denominación	CI			
EM	23	086	0007	01	TORREDELCAMPO(NUCLEO)	EM	23	086	001
EM	23	086	0007	01	TORREDELCAMPO(NUCLEO)	EM	23	086	002
EM	23	086	0007	01	TORREDELCAMPO(NUCLEO)	EM	23	086	003
EM	23	086	0007	01	TORREDELCAMPO(NUCLEO)	EM	23	086	004
EM	23	086	0007	01	TORREDELCAMPO(NUCLEO)	EM	23	086	005
EM	23	086	0007	01	TORREDELCAMPO(NUCLEO)	EM	23	086	006
EM	23	086	0007	01	TORREDELCAMPO(NUCLEO)	EM	23	086	007
EM	23	086	0007	01	TORREDELCAMPO(NUCLEO)	EM	23	086	008
EM	23	086	0007	01	TORREDELCAMPO(NUCLEO)	EM	23	086	009
EM	23	086	0007	01	TORREDELCAMPO(NUCLEO)	EM	23	086	010
EM	23	086	0007	01	TORREDELCAMPO(NUCLEO)	EM	23	086	011
EM	23	086	0007	01	TORREDELCAMPO(NUCLEO)	EM	23	086	012
EM	23	086	0007	01	TORREDELCAMPO(NUCLEO)	EM	23	086	013
EM	23	086	0007	01	TORREDELCAMPO(NUCLEO)	EM	23	086	014
EM	23	086	0007	01	TORREDELCAMPO(NUCLEO)	EM	23	086	015
EM	23	086	0007	01	TORREDELCAMPO(NUCLEO)	EM	23	086	016
EM	23	086	0007	01	TORREDELCAMPO(NUCLEO)	EM	23	086	017
EM	23	086	0007	01	TORREDELCAMPO(NUCLEO)	EM	23	086	018
EM	23	086	0007	01	TORREDELCAMPO(NUCLEO)	EM	23	086	019
EM	23	086	0007	01	TORREDELCAMPO(NUCLEO)	EM	23	086	020
EM	23	086	0007	01	TORREDELCAMPO(NUCLEO)	EM	23	086	021
EM	23	086	0007	01	TORREDELCAMPO(NUCLEO)	EM	23	086	022
EM	23	086	0007	01	TORREDELCAMPO(NUCLEO)	EM	23	086	023
EM	23	086	0007	01	TORREDELCAMPO(NUCLEO)	EM	23	086	024
EM	23	086	0007	01	TORREDELCAMPO(NUCLEO)	EM	23	086	025

ENCUESTA DE INFRAESTRUCTURA Y EQUIPAMIENTOS LOCALES- 2010

DIPUTACIÓN PROVINCIAL DE JAÉN

MUNICIPIO: TORREDELCAMPO

Provincia: 23 Isla: Municipio 086



CUADRO 30

7. SANEAMIENTO Y DEPURACIÓN

7.1 Sistema de saneamiento.

7.1.7 Identificación de los EMISARIOS que dan servicio a los núcleos de población del municipio encuestado.

NÚCLEO DE POBLACIÓN						CÓDIGO DE IDENTIFICACIÓN DE LOS EMISARIOS			
						Emisario	Provincia	Municipio	Nº de Orden
Clave	Provincia	Municipio	Entidad	Núcleo	Denominación	CI			
EM	23	086	0007	01	TORREDELCAMPO(NUCLEO)	EM	23	086	026
EM	23	086	0007	01	TORREDELCAMPO(NUCLEO)	EM	23	086	027
EM	23	086	0007	01	TORREDELCAMPO(NUCLEO)	EM	23	086	028
EM	23	086	0007	01	TORREDELCAMPO(NUCLEO)	EM	23	086	029
EM	23	086	0007	01	TORREDELCAMPO(NUCLEO)	EM	23	086	030
EM	23	086	0007	01	TORREDELCAMPO(NUCLEO)	EM	23	086	031

		ENCUESTA DE INFRAESTRUCTURA Y EQUIPAMIENTOS LOCALES- 2010			
		DIPUTACIÓN PROVINCIAL DE JAÉN			
MUNICIPIO:		TORREDELCAMPO			
Provincia:	23	Isla:		Municipio	086



CUADRO 31

7. SANEAMIENTO Y DEPURACIÓN

7.1 Sistema de saneamiento.

7.1.8 Identificación de los EMISARIOS en el municipio encuestado.

CÓDIGO DE IDENTIFICACIÓN				PUNTO DE VERTIDO		DISTANCIA
Clave	Provincia	Municipio	Nº	Tipo de vertido	Zona de vertido	
				CI	CI	
EM	23	086	001	AD	ZM	1
EM	23	086	002	AD	ZM	1
EM	23	086	003	AD	ZM	1
EM	23	086	004	AD	ZM	1
EM	23	086	005	AD	ZM	1
EM	23	086	006	AD	ZM	1
EM	23	086	007	AD	ZM	1
EM	23	086	008	AD	ZM	1
EM	23	086	009	AD	ZM	1
EM	23	086	010	AD	ZM	1
EM	23	086	011	AD	ZM	1
EM	23	086	012	AD	ZM	1
EM	23	086	013	AD	ZM	1
EM	23	086	014	AD	ZM	1
EM	23	086	015	AD	ZM	1
EM	23	086	016	AD	ZM	1
EM	23	086	017	AD	ZM	1
EM	23	086	018	AD	ZM	1
EM	23	086	019	AD	ZM	1
EM	23	086	020	AD	ZM	1
EM	23	086	021	AD	ZM	1
EM	23	086	022	AD	ZM	1

		ENCUESTA DE INFRAESTRUCTURA Y EQUIPAMIENTOS LOCALES- 2010			
		DIPUTACIÓN PROVINCIAL DE JAÉN			
MUNICIPIO:		TORREDELCAMPO			
Provincia:	23	Isla:		Municipio	086




CUADRO 31

7. SANEAMIENTO Y DEPURACIÓN

7.1 Sistema de saneamiento.

7.1.8 Identificación de los EMISARIOS en el municipio encuestado.

CÓDIGO DE IDENTIFICACIÓN				PUNTO DE VERTIDO		DISTANCIA
Clave	Provincia	Municipio	Nº	Tipo de vertido	Zona de vertido	
				CI	CI	
EM	23	086	023	AD	ZM	1
EM	23	086	024	AD	ZM	1
EM	23	086	024	AD	ZM	1
EM	23	086	025	AD	ZM	1
EM	23	086	026	AD	ZM	1
EM	23	086	027	AD	ZM	1
EM	23	086	028	AD	ZM	1
EM	23	086	029	AD	ZM	1
EM	23	086	030	AD	ZM	1
EM	23	086	031	AD	ZM	1

	ENCUESTA DE INFRAESTRUCTURA Y EQUIPAMIENTOS LOCALES- 2010					
	DIPUTACIÓN PROVINCIAL DE JAÉN					
	MUNICIPIO:					
	Provincia:		Isla:		Municipio	



CUADRO 32

7. SANEAMIENTO Y DEPURACIÓN

7.1 Sistema de saneamiento.

7.1.9 Identificación de los EMISARIOS, ubicados en municipios mayores de 50.000 habitantes.

CÓDIGO DE IDENTIFICACIÓN				PUNTO DE VERTIDO		DISTANCIA
				Tipo de vertido	Zona de vertido	
Clave	Provincia	Municipio	Nº	CI	CI	

		ENCUESTA DE INFRAESTRUCTURA Y EQUIPAMIENTOS LOCALES- 2010					
		DIPUTACIÓN PROVINCIAL DE JAÉN					
		MUNICIPIO:		TORREDELCAMPO			
		Provincia:	23	Isla:		Municipio	086



CUADRO 33

7. SANEAMIENTO Y DEPURACIÓN

7.1 Sistema de saneamiento.

7.1.10 Características de los tramos de emisarios en el municipio encuestado.

CÓDIGO DE IDENTIFICACIÓN				CARACTERÍSTICAS DE LOS TRAMOS DE EMISARIOS			
				Tipo de material	Estado	Longitud del tramo	
						Terrestre	Marítima
Clave	Provincia	Municipio	Nº	CI	CI	m	m
EM	23	086	001	HO	B	282	0
EM	23	086	002	HO	B	120	0
EM	23	086	003	HO	B	281	0
EM	23	086	004	HO	R	183	0
EM	23	086	005	HO	B	107	0
EM	23	086	006	HO	M	220	0
EM	23	086	007	HO	B	378	0
EM	23	086	008	HO	M	47	0
EM	23	086	009	HO	B	29	0
EM	23	086	010	HO	R	75	0
EM	23	086	011	HO	R	132	0
EM	23	086	012	HO	R	76	0
EM	23	086	013	HO	B	443	0
EM	23	086	014	HO	B	124	0
EM	23	086	015	HO	R	280	0
EM	23	086	016	HO	R	289	0
EM	23	086	017	HO	B	60	0
EM	23	086	018	HO	B	50	0
EM	23	086	019	HO	R	154	0
EM	23	086	020	HO	B	100	0
EM	23	086	021	HO	B	52	0

	ENCUESTA DE INFRAESTRUCTURA Y EQUIPAMIENTOS LOCALES- 2010					
	DIPUTACIÓN PROVINCIAL DE JAÉN					
	MUNICIPIO:		TORREDELCAMPO			
	Provincia:	23	Isla:		Municipio	086




CUADRO 33

7. SANEAMIENTO Y DEPURACIÓN

7.1 Sistema de saneamiento.

7.1.10 Características de los tramos de emisarios en el municipio encuestado.

CÓDIGO DE IDENTIFICACIÓN				CARACTERÍSTICAS DE LOS TRAMOS DE EMISARIOS			
				Tipo de material	Estado	Longitud del tramo	
						Terrestre	Marítima
Clave	Provincia	Municipio	Nº	CI	CI	m	m
EM	23	086	022	HO	B	170	0
EM	23	086	023	HO	B	272	0
EM	23	086	024	HO	B	76	0
EM	23	086	025	PC	B	46	0
EM	23	086	026	HO	B	715	0
EM	23	086	027	HO	B	715	0
EM	23	086	028	HO	B	715	0
EM	23	086	029	HO	B	214	0
EM	23	086	030	HO	B	214	0
EM	23	086	031	HO	B	213	0
TOTAL MUNICIPIO						6.832	0

	ENCUESTA DE INFRAESTRUCTURA Y EQUIPAMIENTOS LOCALES- 2010				
	DIPUTACIÓN PROVINCIAL DE JAÉN				
	MUNICIPIO:				
	Provincia:		Isla:		Municipio



CUADRO 34

7. SANEAMIENTO Y DEPURACIÓN

7.1 Sistema de saneamiento.

7.1.11 Características de los tramos de emisarios encuestados, ubicados en municipios mayores de 50.000 habitante

CÓDIGO DE IDENTIFICACIÓN				CARACTERÍSTICAS DE LOS TRAMOS DE EMISARIOS			
				Tipo de material	Estado	Longitud del tramo	
						Terrestre	Marítima
Clave	Provincia	Municipio	Nº	CI	CI	m	m
TOTAL MUNICIPIO						#Error	#Error

ENCUESTA DE INFRAESTRUCTURA Y EQUIPAMIENTOS LOCALES- 2010

DIPUTACIÓN PROVINCIAL DE JAÉN

MUNICIPIO:

TORREDELCAMPO

Provincia:

23

Isla:

Municipio

086



CUADRO 35

7. SANEAMIENTO Y DEPURACIÓN

7.1 Sistema de saneamiento.

7.1.12. Características del servicio de alcantarillado

7.1.12.1. Nucleos de poblacion encuestados. 5

Núcleo de Población			ELEMENTOS ACCESORIOS				CARACTERÍSTICAS DEL SERVICIO			DÉFICIT DE ALCANTARILLADO				CAUDAL m3/año				
			Pozos	Sumideros	Aliviadero		Calidad	Viviendas con servicio		Longitud red	Viviendas afectadas	Población afectada		Desagüe	Tratado	Reutilizado		
					Con acumulac.	Sin Acumulac.		Conect.	No conect.			Residente	Estacional			Urbano	Rústico	Industrial
			CI	CI	CI	CI	CI	nº	nº	m	nº	nº	nº					
0003	01	GARCIEZ(NUCLEO)	IN	IN	NO	NO	NO	0	0	0	0	0	0	1.462	0	0	0	0
0005	01	MEGATIN(NUCLEO)	IN	IN	NO	NO	NO	0	0	0	0	0	0	35.072	0	0	0	0
0007	01	TORREDELCAMPO(NUCLEO)	SF	IN	NO	NO	B	5.431	0	0	0	0	0	2.422.242	0	0	0	0
TOTAL NÚCLEO								5.431	0	0	0	0	0	2.458.776	0	0	0	0
TOTAL DISEMINADO								0	0	0	10	10	40	0	0			
TOTAL MUNICIPIO								5.431	0	0	10	10	40	2.458.776	0	0	0	0



ENCUESTA DE INFRAESTRUCTURA Y EQUIPAMIENTOS LOCALES- 2010

DIPUTACIÓN PROVINCIAL DE JAÉN

MUNICIPIO: TORREDELCAMPO

Provincia: 23 Isla: Municipio 086



CUADRO 41
7. SANEAMIENTO Y DEPURACIÓN
7.3 Saneamiento autónomo.

Núcleo de Población					TIPO DE SANEAMIENTO AUTONOMO	ESTADO	ADECUACIÓN	ÁMBITO DEL SANEAMIENTO AUTÓNOMO			DÉFICIT DEL SERVICIO DE SANEAMIENTO AUTÓNOMO		
								Viviendas	Población (hab)		Viviendas	Población (hab)	
					CI	CI	CI	nº	Residente	Estacional	nº	Residente	Estacional
23	086	0003	01	GARCIEZ(NUCLEO)	PN	M	IN	54	3	50	54	3	50
23	086	0005	01	MEGATIN(NUCLEO)	PN	M	IN	119	25	1250	119	25	1250
TOTAL NÚCLEO								173	28	1.300	173	28	1.300
TOTAL DISEMINADO								10	10	40	0	0	0
TOTAL MUNICIPIO								183	38	1.340	173	28	1.300

ENCUESTA DE INFRAESTRUCTURA Y EQUIPAMIENTOS LOCALES- 2010

DIPUTACIÓN PROVINCIAL DE JAÉN

MUNICIPIO: TORREDELCAMPO

Provincia: 23 **Isla:** **Municipio** 086



CUADRO 42
8. RECOGIDA Y ELIMINACION DE RESIDUOS URBANOS.
8.1 Recogida de residuos urbanos.

Núcleo de Población			RECOGIDA DE RESIDUOS URBANOS					
			Tipo de recogida	Gestión	Periodicidad	Calidad	Producción	Contenedores
			CI	CI	CI	CI	Tm	nº
0003	01	GARCIEZ(NUCLEO)	PA	CON	SE	AD	1	1
0003	01	GARCIEZ(NUCLEO)	PL	CON	SE	AD	1	1
0003	01	GARCIEZ(NUCLEO)	RN	CON	AL	AD	2	1
0003	01	GARCIEZ(NUCLEO)	VI	CON	OT	AD	1	1
0005	01	MEGATIN(NUCLEO)	RN	CON	DI	IN	17	3
0007	01	TORREDELCAMPO(NUCLEO)	PA	CON	SE	AD	1.180	32
0007	01	TORREDELCAMPO(NUCLEO)	PI	CON	OT	AD	214	26
0007	01	TORREDELCAMPO(NUCLEO)	PL	CON	SE	AD	643	28
0007	01	TORREDELCAMPO(NUCLEO)	RN	CON	DI	AD	6.219	243
0007	01	TORREDELCAMPO(NUCLEO)	VI	CON	OT	AD	2.466	22
TOTAL NÚCLEO							10.744	358
TOTAL DISEMINADO							0	0
TOTAL MUNICIPIO							10.744	358

		ENCUESTA DE INFRAESTRUCTURA Y EQUIPAMIENTOS LOCALES- 2010				
		DIPUTACIÓN PROVINCIAL DE JAÉN				
		MUNICIPIO:		TORREDELCAMPO		
		Provincia:	23	Isla:		Municipio



CUADRO 44

8. RECOGIDA Y ELIMINACION DE RESIDUOS URBANOS.

8.3 Vertederos. (Instalaciones de eliminación y tratamiento de residuos).

8.3.1 Identificación de los vertederos que dan servicio a los núcleos de población del municipio encuestado.

Núcleo de Población			CÓDIGO DE IDENTIFICACIÓN			
			Vertedero	Provincia	Municipio	Nº de orden
			CI			
0003	01	GARCIEZ(NUCLEO)	VC	23	050	001
0003	01	GARCIEZ(NUCLEO)	VD	23	086	001
0005	01	MEGATIN(NUCLEO)	VC	23	050	001
0005	01	MEGATIN(NUCLEO)	VD	23	086	001
0007	01	TORREDELCAMPO(NUCLEO)	VC	23	050	001
0007	01	TORREDELCAMPO(NUCLEO)	VD	23	086	001



ENCUESTA DE INFRAESTRUCTURA Y EQUIPAMIENTOS LOCALES- 2010

DIPUTACIÓN PROVINCIAL DE JAÉN

MUNICIPIO: TORREDELCAMPO

Provincia: 23 Isla: Municipio 086



CUADRO 45

8. RECOGIDA Y ELIMINACION DE RESIDUOS URBANOS

8.3 Vertederos (Instalaciones de eliminación y tratamiento de residuos)

8.3.2 Características de las Instalaciones.

CODIGO DE IDENTIFICACION				Tipo	Titular	Gestión	PROBLEMAS EXISTENTES										CAPACIDAD			ESTADO	VIDA UTIL	CATEGORIA	ACTIVIDAD	
Tipo	Provincia	Municipio	Nº				OI	Hu	Ca	Ri	Fi	Iv	Fa	Sa	In	Ot	Total		Ampl.					Transformac.
Cl	Cl	Cl	Cl				Cl	Cl	Cl	Cl	Cl	Cl	Cl	Cl	Cl	Cl	Cl	m3	% Ocupa					Cl
VT	23	086	001	OTR	MUD	MUD	NO	NO	NO	NO	NO	SI	NO	NO	NO	NO	68.000	50	NO	0	R	4	VIN	EN
TOTAL MUNICIPIO																	68.000			0				



ENCUESTA DE INFRAESTRUCTURA Y EQUIPAMIENTOS LOCALES- 2010

DIPUTACIÓN PROVINCIAL DE JAÉN

MUNICIPIO:

Provincia:

Isla:

Municipio





CUADRO 46

8. RECOGIDA Y ELIMINACION DE RESIDUOS URBANOS

8.3 Vertederos (Instalaciones de eliminación y tratamiento de residuos)

8.3.3 Características de las Instalaciones encuestadas, ubicadas en municipios mayores de 50.000 habitant

CODIGO DE IDENTIFICACION				Tipo	Titular	Gestión	PROBLEMAS EXISTENTES								CAPACIDAD			ESTADO	VIDA UTIL	CATEGORIA	ACTIVIDAD		
Tipo	Provincia	Municipio	Nº				OI	Hu	Ca	Ri	Fi	Iv	Fa	Sa	In	Ot	Total					Ampl.	Transformac.
				Cl	Cl	Cl	Cl	Cl	Cl	Cl	Cl	Cl	Cl	Cl	m3	% Ocupa	Cl	Tm/año	Cl	nº	nº	nº	
TOTAL MUNICIPIO																#Error			#Error				

		ENCUESTA DE INFRAESTRUCTURA Y EQUIPAMIENTOS LOCALES- 2010				
		DIPUTACIÓN PROVINCIAL DE JAÉN				
MUNICIPIO:		TORREDELCAMPO				
Provincia:	23	Isla:		Municipio	086	

CUADRO 47
9. ALUMBRADO PUBLICO

NÚCLEO DE POBLACIÓN					AHORRO ENERGÉTICO		CALIDAD	Potencia Instalada	Puntos de luz
Provincia	Municipio	Entidad	Núcleo	Denominación	Rfi	Rfi	Cl	Kw	nº
23	086	0003	01	GARCIEZ(NUCLEO)	SI	NO	B	8	48
23	086	0005	01	MEGATIN(NUCLEO)	SI	NO	B	3	14
23	086	0007	01	TORREDELCAMPO(NUCLEO)	SI	NO	B	385	1.732
TOTAL NÚCLEO									1.794
TOTAL DISEMINADO									0
TOTAL MUNICIPIO									1.794

ENCUESTA DE INFRAESTRUCTURA Y EQUIPAMIENTOS LOCALES- 2010

DIPUTACIÓN PROVINCIAL DE JAÉN

MUNICIPIO:

TORREDELCAMPO

Provincia:

23

Isla:

Municipio

086



CUADRO 48

10. OTRAS INFORMACIONES MUNICIPALES

NÚCLEO DE POBLACIÓN					RECEPCIÓN TV		TELEFONÍA MOVIL		CORREO	BANDA ANCHA						CAPI	CALIDAD SUMIN. ENERGÍA		ALUMBR.PÚBLICO AMB.SIN SERV.	
Provincia	Municipio	Entidad	Núcleo	Denominación	Antena	Cable	Gsm	Umts		Rd	Xd	Wi	Ca	Rb	St		Electr.	Gas	Viv afec	Long calle
					CI	CI	CI	CI	CI	CI	CI	CI	CI	CI	CI	CI	nº	m		
23	086	0003	01	GARCIEZ(NUCLEO)	B	C	R	C	NO	NO	NO	NO	NO	NO	NO	B	C	0	0	
23	086	0005	01	MEGATIN(NUCLEO)	B	C	R	C	NO	NO	NO	NO	NO	NO	NO	B	C	0	0	
23	086	0007	01	TORREDELCAMPO(NUCLEO)	B	C	R	C	SI	NO	SI	NO	NO	NO	SI	B	C	0	0	
TOTAL NÚCLEO																		0	0	
TOTAL DISEMINADO																		10	0	
TOTAL MUNICIPIO																		10	0	

ENCUESTA DE INFRAESTRUCTURA Y EQUIPAMIENTOS LOCALES- 2010

DIPUTACIÓN PROVINCIAL DE JAÉN

MUNICIPIO:

TORREDELCAMPO

Provincia:

23

Isla:

Municipio

086



CUADRO 48

10. OTRAS INFORMACIONES MUNICIPALES

NÚCLEO DE POBLACIÓN					RECEPCIÓN TV		TELEFONÍA MOVIL		CORREO	BANDA ANCHA						CAPI	CALIDAD SUMIN. ENERGÍA		ALUMBR.PÚBLICO AMB.SIN SERV.	
Provincia	Municipio	Entidad	Núcleo	Denominación	Antena	Cable	Gsm	Umts		Rd	Xd	Wi	Ca	Rb	St		Electr.	Gas	Viv afec	Long calle
					CI	CI	CI	CI	CI	CI	CI	CI	CI	CI	CI	CI	nº	m		

ENCUESTA DE INFRAESTRUCTURA Y EQUIPAMIENTOS LOCALES- 2010

DIPUTACIÓN PROVINCIAL DE JAÉN

MUNICIPIO:

TORREDELCAMPO

Provincia:

23

Isla:

Municipio

086



CUADRO 49

11. INSTALACIONES DEPORTIVAS DE USO PÚBLICO

11.1 Características de las Instalaciones.

CÓDIGO DE IDENTIFICACIÓN				NOMBRE DE LA INSTALACIÓN	CARACTERÍSTICAS							
Tipo	Provincia	Municipio	Nº Orden		Tipo	Titular	Gestión	Superficie (m2)			Sin Barreras Arquitectónicas	Estado
					CI	CI	CI	Cubierta	Aire Libre	Solar	CI	
TJ	23	086	001	Campo de Futbol Municipal	TJ	MU	MU	50	12.330	12.380	SI	M
PI	23	086	002	Piscina Municipal	PI	MU	MU	500	8.155	8.655	SI	B
PP	23	086	003	Pistas Polideportivas IES. M. Sanchez Lopez	PP	CA	CA	180	1.624	1.804	SI	M
PP	23	086	004	Pista Polideportiva CP. San Isidoro	PP	CA	CA	152	608	760	SI	B
PP	23	086	005	Pista Polideportiva CP. Principe Felipe	PP	CA	CA	0	800	800	SI	B
CP	23	086	006	Conjunto Polideportivo	CP	MU	MU	4.003	3.827	7.830	SI	B
PP	23	086	007	Pista Polideportiva CP. Juan Carlos I	PP	CA	CA	0	800	800	SI	B
PP	23	086	008	Polideportivo IES. Torre Olvidada	PP	CA	CA	620	1.006	1.626	SI	B
TOTAL MUNICIPIO								5.505	29.150	34.655		



ENCUESTA DE INFRAESTRUCTURA Y EQUIPAMIENTOS LOCALES- 2010

DIPUTACIÓN PROVINCIAL DE JAÉN

MUNICIPIO: TORREDELCAMPO

Provincia: 23 Isla: Municipio 086



CUADRO 50

12. INSTALACIONES DEPORTIVAS DE USO PÚBLICO

12.2 Tipos de deportes de las Instalaciones.

CÓDIGO DE IDENTIFICACIÓN				NOMBRE DE LA INSTALACIÓN	Tipo de deporte
Clave	Provincia	Municipio	Nº Orden		CI
ID	23	086	001	Campo de Futbol Municipal	FB
ID	23	086	002	Piscina Municipal	NA
ID	23	086	003	Pistas Polideportivas IES. M. Sanchez Lopez	BC
ID	23	086	003	Pistas Polideportivas IES. M. Sanchez Lopez	BM
ID	23	086	003	Pistas Polideportivas IES. M. Sanchez Lopez	BV
ID	23	086	003	Pistas Polideportivas IES. M. Sanchez Lopez	TE
ID	23	086	004	Pista Polideportiva CP. San Isidoro	BC
ID	23	086	004	Pista Polideportiva CP. San Isidoro	TE
ID	23	086	005	Pista Polideportiva CP. Principe Felipe	BC
ID	23	086	005	Pista Polideportiva CP. Principe Felipe	BM
ID	23	086	006	Conjunto Polideportivo	BC
ID	23	086	006	Conjunto Polideportivo	BM
ID	23	086	006	Conjunto Polideportivo	BV
ID	23	086	006	Conjunto Polideportivo	OT
ID	23	086	006	Conjunto Polideportivo	TE
ID	23	086	007	Pista Polideportiva CP. Juan Carlos I	BC
ID	23	086	007	Pista Polideportiva CP. Juan Carlos I	BM
ID	23	086	008	Polideportivo IES. Torre Olvidada	BC
ID	23	086	008	Polideportivo IES. Torre Olvidada	BM
ID	23	086	008	Polideportivo IES. Torre Olvidada	BV
ID	23	086	008	Polideportivo IES. Torre Olvidada	GI
ID	23	086	008	Polideportivo IES. Torre Olvidada	OT
ID	23	086	008	Polideportivo IES. Torre Olvidada	TE



ENCUESTA DE INFRAESTRUCTURA Y EQUIPAMIENTOS LOCALES- 2010

DIPUTACIÓN PROVINCIAL DE JAÉN

MUNICIPIO: TORREDELCAMPO

Provincia: 23 Isla: Municipio 086



CUADRO 51

12. OTRAS INSTALACIONES PÚBLICAS.

12.1 Centros Culturales y de Esparcimiento.

12.1.1 Características de las instalaciones.

CÓDIGO DE IDENTIFICACIÓN			NOMBRE DEL CENTRO	CARACTERÍSTICAS							
Provin-cia	Muni-cipio	Nº Orden		Tipo	Titular	Gestión	Superficie (m2)			Sin Barreras Arquitectonicas	Estado
				CI	CI	CI	Cubierta	Aire Libre	Solar	CI	
23	086	005	Hogar del Pensionista	HP	MU	MU	243	0	243	SI	B
23	086	001	Casa Cultura	CC	MU	MU	1.860	196	1.056	SI	B
23	086	003	Salon de Actos	CS	MU	MU	100	0	100	SI	B
23	086	002	Biblioteca	BI	MU	MU	187	0	187	SI	B
23	086	004	Auditorio Piscina	AU	MU	MU	1	2.199	2.200	SI	B
TOTAL MUNICIPIO							2.391	2.395	3.786		

**ENCUESTA DE INFRAESTRUCTURA Y EQUIPAMIENTOS LOCALES- 2010**

DIPUTACIÓN PROVINCIAL DE JAÉN

MUNICIPIO:**TORREDELCAMPO****Provincia:****23****Isla:****Municipio****086****CUADRO 52****12. OTRAS INSTALACIONES PÚBLICAS.****12.1 Centros Culturales y de Esparcimiento.****12.1.2 Superficie de los Usos de los Centros.**

CÓDIGO DE IDENTIFICACIÓN			NOMBRE DEL CENTRO	USO	SUPERFICIE CUBIERTA
Provin-cia	Muni-cipio	Nº Orden		Cl	m2
23	086	004	Auditorio Piscina	AO	1
23	086	002	Biblioteca	BA	187
23	086	003	Salon de Actos	CV	100
23	086	001	Casa Cultura	OT	1.860
23	086	005	Hogar del Pensionista	PN	243
TOTAL MUNICIPIO					2.391



ENCUESTA DE INFRAESTRUCTURA Y EQUIPAMIENTOS LOCALES- 2010

DIPUTACIÓN PROVINCIAL DE JAÉN

MUNICIPIO:

TORREDELCAMPO

Provincia:

23

Isla:

Municipio

086





CUADRO 53

12. OTRAS INSTALACIONES PÚBLICAS.

12.2. Parques, jardines y áreas naturales.


CÓDIGO DE IDENTIFICACIÓN				NOMBRE DEL CENTRO	TIPO	TITULAR	GESTIÓN	SUPERFICIE CUBIERTA			PRESTACIONES						Sin Barreras Arquitectónicas	ESTADO
Clave	Provin-cia	Muni-cipio	Nº Orden					CI	CI	CI	Cubierta	Aire Libre	Solar	Ag	Sa	Ee	Cm	Ji
PJ	23	086	001	Parque del Mercado	PI	MU	MU	0	2.084	2.084	NO	NO	SI	NO	SI	NO	SI	R
PJ	23	086	002	Parque Palomarejo	PU	MU	MU	0	3.212	3.212	NO	NO	SI	NO	NO	NO	SI	B
PJ	23	086	003	Parque Blas Fernandez	PU	MU	MU	0	14.005	14.005	SI	SI	SI	NO	NO	NO	SI	B
PJ	23	086	004	Zona Recreativa Santa Ana	ZR	MU	MU	2.250	39.750	42.000	SI	NO	SI	SI	SI	NO	SI	B
PJ	23	086	005	Parque de la Paz	PU	MU	MU	0	3.770	3.770	SI	SI	SI	NO	NO	NO	SI	B
PJ	23	086	006	Parque de la Concordia	PU	MU	MU	0	4.587	4.587	SI	SI	SI	NO	NO	NO	SI	B
PJ	23	086	007	Ecoparque	PU	MU	MU	0	650	650	SI	SI	SI	NO	NO	NO	SI	B
PJ	23	086	008	Zona Verde Tunel	PU	MU	MU	0	2.168	2.168	SI	SI	SI	NO	NO	NO	SI	B
PJ	23	086	009	Zona Verde 01	PU	MU	MU	0	391	391	SI	SI	SI	NO	NO	NO	SI	B
PJ	23	086	010	Zona Verde 02	PU	MU	MU	0	1.300	1.300	SI	SI	SI	NO	NO	NO	SI	B
PJ	23	086	011	Parque Antero Jimenez	PU	MU	MU	0	1.877	1.877	SI	SI	SI	NO	NO	NO	SI	B
PJ	23	086	012	Parque Mujeres Celebres 01	PU	MU	MU	0	1.848	1.848	SI	SI	SI	NO	NO	NO	SI	B
PJ	23	086	013	Parque Mujeres Celebres 02	PU	MU	MU	0	1.940	1.940	SI	SI	SI	NO	NO	NO	SI	B
PJ	23	086	014	Parque Mujeres Celebres 03	PU	MU	MU	0	1.660	1.660	SI	SI	SI	NO	NO	NO	SI	B
PJ	23	086	015	Parque Adolfo Suarez	PU	MU	MU	0	3.729	3.729	SI	SI	SI	NO	NO	NO	SI	B
PJ	23	086	016	Jardin Plaza del Soladero 01	JA	MU	MU	0	88	88	SI	SI	SI	NO	NO	NO	SI	B
PJ	23	086	017	Jardin Plaza del Soladero 02	JA	MU	MU	0	145	145	SI	SI	SI	NO	NO	NO	SI	B
PJ	23	086	018	Jardin Plaza del Soladero 03	JA	MU	MU	0	236	236	SI	SI	SI	NO	NO	NO	SI	B
PJ	23	086	019	Jardin Plaza del Soladero 04	JA	MU	MU	0	247	247	SI	SI	SI	NO	NO	NO	SI	B
PJ	23	086	020	Isleta Avda. de Los Llanos	JA	MU	MU	0	1.625	1.625	SI	SI	SI	NO	NO	NO	SI	B
PJ	23	086	021	Jardin C/Martos	JA	MU	MU	0	2.636	2.636	SI	SI	SI	NO	NO	NO	SI	B
PJ	23	086	022	Parque C/Los Villares	PU	MU	MU	0	2.091	2.091	SI	SI	SI	NO	NO	NO	SI	B

	ENCUESTA DE INFRAESTRUCTURA Y EQUIPAMIENTOS LOCALES- 2010						
	DIPUTACIÓN PROVINCIAL DE JAÉN						
	MUNICIPIO:		TORREDELCAMPO				
	Provincia:	23	Isla:		Municipio	086	

CUADRO 54

13. LONJAS, MERCADOS Y RECINTOS FERIALES.

CÓDIGO DE IDENTIFICACIÓN				NÚCLEO DE POBLACIÓN	NOMBRE DEL EQUIPAMIENTO	TIPO	TITULAR	GESTIÓN	SUPERFICIE (m2)			Sin Barreras Arquitectónicas	ESTADO
Clave	Provincia	Municipio	Nº Orden						CI	CI	CI		
LM	23	086	001	TORREDELCAMPO(NUCLEO)	Mercado Municipal	ME	MU	MU	2.010	0	1.326	SI	B
TOTAL MUNICIPIO									2.010	0	1.326		

	ENCUESTA DE INFRAESTRUCTURA Y EQUIPAMIENTOS LOCALES- 2010				
	DIPUTACIÓN PROVINCIAL DE JAÉN				
	MUNICIPIO: _____				
Provincia:		Isla:		Municipio	



CUADRO 57
16. TANATORIOS

CÓDIGO DE IDENTIFICACIÓN				NÚCLEO DE POBLACIÓN	NOMBRE DEL TANATORIO	TITULAR	GESTIÓN	CARACTERÍSTICAS						
Clave	Provincia	Municipio	Nº Orden					Superficie (m2)			Salas	Sin Barreras Arquitectónicas	Estado	
								Cubierta	Aire libre	Solar	nº	CI	CI	
TOTAL MUNICIPIO								#Error	#Error	#Error	#Error			

	ENCUESTA DE INFRAESTRUCTURA Y EQUIPAMIENTOS LOCALES- 2010									
	DIPUTACIÓN PROVINCIAL DE JAÉN									
	MUNICIPIO:		TORREDELCAMPO							
	Provincia:	23	Isla:		Municipio	086				



DIPUTACIÓN
DE JAÉN

CUADRO 58
17. CENTROS SANITARIOS

CÓDIGO DE IDENTIFICACIÓN				NÚCLEO DE POBLACIÓN	NOMBRE DEL CENTRO	TIPO	TITULAR	GESTIÓN	SUPERFICIE (m2)			UCI	CAMAS	Sin Barreras Arquitectónicas	ESTADO
Clave	Provincia	Municipio	Nº Orden						CI	CI	CI				
SA	23	086	001	TORREDELCAMPO(NUCLEO)	Ambulatorio (T-II)	AMB	CAU	SAS	1.038	1.146	2.184	NO	0	SI	B
TOTAL MUNICIPIO									1.038	1.146	2.184				



	ENCUESTA DE INFRAESTRUCTURA Y EQUIPAMIENTOS LOCALES- 2010										
	DIPUTACIÓN PROVINCIAL DE JAÉN										
	MUNICIPIO:		TORREDELCAMPO								
	Provincia:	23	Isla:		Municipio	086					



CUADRO 59

18. CENTROS ASISTENCIALES

CÓDIGO DE IDENTIFICACIÓN				NÚCLEO DE POBLACIÓN	NOMBRE DEL CENTRO	TIPO	TITULAR	GESTIÓN	PLAZAS	SUPERFICIE (m2)			Sin Barreras Arquitectónicas	ESTADO
Clave	Provincia	Municipio	Nº Orden							CI	CI	Km		
AS	23	086	001	TORREDELCAMPO(NUCLEO)	Guarderia Municipal	GI	MU	MU	30	127	0	127	SI	B
AS	23	086	002	TORREDELCAMPO(NUCLEO)	Residencia de la tercera Edad	RA	MU	MU	8	240	0	120	SI	B
AS	23	086	003	TORREDELCAMPO(NUCLEO)	Centro de Servicios Sociales	CA	MU	MU	73	130	0	130	SI	B
AS	23	086	004	TORREDELCAMPO(NUCLEO)	Albergue Temporero	AL	MU	MU	46	458	45	274	SI	R
AS	23	086	005	TORREDELCAMPO(NUCLEO)	Centro Informacion Mujer	CA	MU	MU	10	108	0	108	SI	B
TOTAL MUNICIPIO									167	1.063	45	759		

	ENCUESTA DE INFRAESTRUCTURA Y EQUIPAMIENTOS LOCALES- 2010						
	DIPUTACIÓN PROVINCIAL DE JAÉN						
	MUNICIPIO:		TORREDELCAMPO				
	Provincia:	23	Isla:		Municipio	086	

CUADRO 60

19 CENTROS DE ENSEÑANZA

19.1. Características de los Centros.

CÓDIGO DE IDENTIFICACIÓN				NÚCLEO DE POBLACIÓN	NOMBRE DEL CENTRO	Ámbito	Titular	SUPERFICIE (m2)			Sin Barreras Arquitectónicas	ESTADO
Clave	Provincia	Municipio	Nº Orden					Cl	Cl	Cubierta	Aire libre	Solar
EN	23	086	007	TORREDELCAMPO(NUCLEO)	IES. Torre Olvidada	C	CE	1.874	4.019	5.893	SI	B
EN	23	086	005	TORREDELCAMPO(NUCLEO)	CP. San Miguel	L	CE	1.610	574	1.206	SI	M
EN	23	086	001	TORREDELCAMPO(NUCLEO)	Centro de Educacion de Adultos	C	CE	112	0	112	SI	M
EN	23	086	003	TORREDELCAMPO(NUCLEO)	CP. Principe Felipe	L	CE	1.408	894	1.310	SI	R
EN	23	086	004	TORREDELCAMPO(NUCLEO)	CP. San Isidoro	L	CE	3.680	5.218	9.098	SI	M
EN	23	086	002	TORREDELCAMPO(NUCLEO)	CP. Juan Carlos I	L	CE	1.630	7.172	8.802	SI	R
EN	23	086	006	TORREDELCAMPO(NUCLEO)	IES. M. Sanchez Lopez	C	CE	2.998	10.314	11.590	SI	R
TOTAL MUNICIPIO								13.312	28.191	38.011		



GOBIERNO DE ESPAÑA
MINISTERIO DE POLÍTICA TERRITORIAL

ENCUESTA DE INFRAESTRUCTURA Y EQUIPAMIENTOS LOCALES- 2010

DIPUTACIÓN PROVINCIAL DE JAÉN

MUNICIPIO:

TORREDELCAMPO

Provincia:

23

Isla:

Municipio

086



CUADRO 61

19 CENTROS DE ENSEÑANZA

19.2. Niveles de enseñanza de los Centros.

CÓDIGO DE IDENTIFICACIÓN				NÚCLEO DE POBLACIÓN	NOMBRE DEL CENTRO	Nivel	CENTROS NO UNIVERSITARIOS			
Clave	Provincia	Municipio	Nº Orden				Cl	Unidades	Plazas	Alumnos
EN	23	086	001	TORREDELCAMPO(NUCLEO)	Centro de Educacion de Adultos	OTR	4	100	98	
EN	23	086	002	TORREDELCAMPO(NUCLEO)	CP. Juan Carlos I	ESP	2	20	13	
EN	23	086	002	TORREDELCAMPO(NUCLEO)	CP. Juan Carlos I	INF	6	150	118	
EN	23	086	002	TORREDELCAMPO(NUCLEO)	CP. Juan Carlos I	PRI	12	300	255	
EN	23	086	003	TORREDELCAMPO(NUCLEO)	CP. Principe Felipe	INF	3	75	75	
EN	23	086	003	TORREDELCAMPO(NUCLEO)	CP. Principe Felipe	PRI	7	175	150	
EN	23	086	004	TORREDELCAMPO(NUCLEO)	CP. San Isidoro	ESP	3	30	18	
EN	23	086	004	TORREDELCAMPO(NUCLEO)	CP. San Isidoro	INF	9	225	222	
EN	23	086	004	TORREDELCAMPO(NUCLEO)	CP. San Isidoro	PRI	19	475	442	
EN	23	086	005	TORREDELCAMPO(NUCLEO)	CP. San Miguel	ESP	1	10	2	
EN	23	086	005	TORREDELCAMPO(NUCLEO)	CP. San Miguel	INF	3	75	34	
EN	23	086	005	TORREDELCAMPO(NUCLEO)	CP. San Miguel	PRI	6	150	103	
EN	23	086	006	TORREDELCAMPO(NUCLEO)	IES. M. Sanchez Lopez	BAC	7	210	157	
EN	23	086	006	TORREDELCAMPO(NUCLEO)	IES. M. Sanchez Lopez	ESO	20	500	448	
EN	23	086	006	TORREDELCAMPO(NUCLEO)	IES. M. Sanchez Lopez	FP1	2	60	22	
EN	23	086	007	TORREDELCAMPO(NUCLEO)	IES. Torre Olvidada	ESO	14	350	286	
TOTAL MUNICIPIO								118	2.905	2.443

		ENCUESTA DE INFRAESTRUCTURA Y EQUIPAMIENTOS LOCALES- 2010					
DIPUTACIÓN PROVINCIAL DE JAÉN							
MUNICIPIO:		TORREDELCAMPO					
Provincia:	23	Isla:		Municipio	086		

CUADRO 63

21. CASAS CONSISTORIALES Y OTROS EQUIPAMIENTOS DE USO O TITULARIDAD MUNICIPAL

21.1 Características de los equipamientos.

CÓDIGO DE IDENTIFICACIÓN				NÚCLEO DE POBLACIÓN	NOMBRE DEL EQUIPAMIENTO	TIPO	TITULAR	TENENCIA	SUPERFICIE (m2)			Sin Barreras Arquitectónicas	ESTADO
Clave	Provincia	Municipio	Nº Orden						Cubierta	Aire Libre	Solar		
CC	23	086	001	TORREDELCAMPO(NUCLEO)	Casa Consistorial	AY	MU	MU	1.690	38	487	SI	B
CC	23	086	002	TORREDELCAMPO(NUCLEO)	Almacen Municipal	OT	MU	MU	1.650	775	2.425	SI	B
CC	23	086	003	TORREDELCAMPO(NUCLEO)	Edificio Multiple	UA	MU	MU	760	0	380	SI	B
CC	23	086	004	TORREDELCAMPO(NUCLEO)	Escuela Taller	OT	MU	MU	1.404	0	1.404	SI	B
CC	23	086	005	TORREDELCAMPO(NUCLEO)	Viviendas Maestros I	VM	CA	CE	160	0	160	SI	R
CC	23	086	006	TORREDELCAMPO(NUCLEO)	Viviendas Maestros II	VM	CA	CE	172	0	172	SI	M
CC	23	086	007	TORREDELCAMPO(NUCLEO)	Vivero (Ubicar)	OT	MU	MU	24	5.544	5.568	SI	B
TOTAL MUNICIPIO									5.860	6.357	10.596		



ENCUESTA DE INFRAESTRUCTURA Y EQUIPAMIENTOS LOCALES- 2010

DIPUTACIÓN PROVINCIAL DE JAÉN

MUNICIPIO: TORREDELCAMPO

Provincia: 23 Isla: Municipio 086



CUADRO 64

21 CASAS CONSISTORIALES Y OTROS EQUIPAMIENTOS DE USO O TITULARIDAD MUNICIPAL

21.2 Superficies de los usos de las Casas Consistoriales y otros equipamientos.

CÓDIGO DE IDENTIFICACIÓN				NÚCLEO DE POBLACIÓN	NOMBRE DEL EQUIPAMIENTO	USO	SUPERFICIE CUBIERTA
Clave	Provincia	Municipio	Nº Orden			CI	m2
CC	23	086	001	TORREDELCAMPO(NUCLEO)	Casa Consistorial	OA	101
CC	23	086	001	TORREDELCAMPO(NUCLEO)	Casa Consistorial	AM	1.029
CC	23	086	001	TORREDELCAMPO(NUCLEO)	Casa Consistorial	OT	143
CC	23	086	001	TORREDELCAMPO(NUCLEO)	Casa Consistorial	AS	127
CC	23	086	001	TORREDELCAMPO(NUCLEO)	Casa Consistorial	AA	204
CC	23	086	001	TORREDELCAMPO(NUCLEO)	Casa Consistorial	SO	86
CC	23	086	002	TORREDELCAMPO(NUCLEO)	Almacen Municipal	AA	1.650
CC	23	086	003	TORREDELCAMPO(NUCLEO)	Edificio Multiple	BA	187
CC	23	086	003	TORREDELCAMPO(NUCLEO)	Edificio Multiple	OA	100
CC	23	086	003	TORREDELCAMPO(NUCLEO)	Edificio Multiple	PN	243
CC	23	086	003	TORREDELCAMPO(NUCLEO)	Edificio Multiple	AS	130
CC	23	086	003	TORREDELCAMPO(NUCLEO)	Edificio Multiple	SO	100
CC	23	086	004	TORREDELCAMPO(NUCLEO)	Escuela Taller	OT	1.404
CC	23	086	005	TORREDELCAMPO(NUCLEO)	Viviendas Maestros I	VI	160
CC	23	086	006	TORREDELCAMPO(NUCLEO)	Viviendas Maestros II	VI	172
CC	23	086	007	TORREDELCAMPO(NUCLEO)	Vivero (Ubicar)	AA	24

	ENCUESTA DE INFRAESTRUCTURA Y EQUIPAMIENTOS LOCALES- 2010					
	DIPUTACIÓN PROVINCIAL DE JAÉN					
	MUNICIPIO:		TORREDELCAMPO			
	Provincia:	23	Isla:		Municipio	086



CUADRO 65

22. EDIFICIOS DE TITULARIDAD PUBLICA SIN USO

CÓDIGO DE IDENTIFICACIÓN				NÚCLEO DE POBLACIÓN	NOMBRE DEL EQUIPAMIENTO	TITUL.	SUPERFICIE (m2)			ESTADO	USO ANTERIOR	
Clave	Provincia	Municipio	Nº Orden				CI	Cubierta	Aire Libre			Solar
SU	23	086	009	EL BERRUECO(NUCLEO)	Antigua Escuela El Berrueco	MU	125	100	225	M	CE	
SU	23	086	010	EL BERRUECO(NUCLEO)	Antigua Vivienda Maestros El Berrueco	MU	107	125	232	M	VI	
SU	23	086	011	GARCIEZ(NUCLEO)	Antigua Escuela Garciez	MU	123	50	173	M	CE	
SU	23	086	012	GARCIEZ(NUCLEO)	Antigua Vivienda Ma stros Garciez	MU	107	50	157	B	CE	
SU	23	086	008	TORREDELCAMPO(NUCLEO)	Antiguo Matadero	MU	480	0	480	M	OT	
TOTAL MUNICIPIO								942	325	1.267		



GOBIERNO DE ESPAÑA

MINISTERIO DE POLÍTICA TERRITORIAL

ENCUESTA DE INFRAESTRUCTURA Y EQUIPAMIENTOS LOCALES- 2010

DIPUTACIÓN PROVINCIAL DE JAÉN

MUNICIPIO:

TORREDELCAMPO

Provincia:

23

Isla:

Municipio

086



CUADRO 66

23. NÚCLEOS ABANDONADOS

CÓDIGO DE IDENTIFICACIÓN				NÚCLEO DE POBLACIÓN	ABANDONO		TITULARIDAD	NÚCLEO	ACCESO	SERVICIOS			
Provincia	Municipio	Entidad	Pob		Año	Causa		Rehabilitación		Cl	Cl	Agua	Energía eléctrica
						Cl							
23	086	0001	01	EL BERRUECO(NUCLEO)	1960	EM	PV	SI	CA	NO	NO		
23	086	0006	01	LA MUÑA(NUCLEO)	1960	EM	PV	SI	CN	NO	NO		
23	086	6001	01	EL CASTIL(NUCLEO)	1960	EM	PV	SI	CN	NO	NO		
23	086	6002	01	TORRELANPEREZ(NUCLEO)	1975	EM	PV	SI	CN	NO	NO		
23	086	6003	01	MINGO LOPEZ(NUCLEO)	1975	EM	PV	SI	VE	NO	NO		