

Encuesta de Infraestructura y Equipamientos Locales

Fase de 2010

Cuestionario

23

082

SILES



**ENCUESTA DE INFRAESTRUCTURA Y EQUIPAMIENTOS LOCALES- 2010****DIPUTACIÓN PROVINCIAL DE JAÉN****MUNICIPIO:****SILES****Provincia:****23****Isla:****Municipio****082****CUADRO 01****1. INFORMACION DEMOGRÁFICA****1.1 Población, viviendas y accesibilidad de los núcleos.****1.1.1 Núcleos de población encuestados. 1**

ent	núc	Núcleo de población	PADRON 2009	Poblacion estacional máxima	Altitud	Viviendas Familiares	Plazas Hoteleras	Plazas de Turismo Rural	Accesibilidad
0001	01	SILES(NUCLEO)	2.297	5.500	828	1.365	100	15	NO
0004	01	VEGA DE CASTROBAYONA (NUCLEO)	9	20	870	5	0	0	NO
TOTAL NÚCLEO			2.306	5.520		1.370	100	15	
TOTAL DISEMINADO			132	160		48	0	0	
TOTAL MUNICIPIO			2.438	5.680		1.418	100	15	

ENCUESTA DE INFRAESTRUCTURA Y EQUIPAMIENTOS LOCALES- 2010

DIPUTACIÓN PROVINCIAL DE JAÉN

MUNICIPIO:**SILES****Provincia:****23****Isla:****Municipio****082****CUADRO 02****2. PLANEAMIENTO URBANÍSTICO**

FIGURA DE PLANEAMIENTO			Superficie Municipio	Publicación B.O.	Suelo Urbanizado	Suelo Rural	Suelo Rural Preservado
Tipo	Estado Tramitación	Denominación	Hectáreas	Fecha	Hectáreas	Hectáreas	Hectáreas
N.M	AD	MOD.NORMAS SUBSIDIARIAS	17.458,90	24/08/2004	44,52	10,73	17.403,65

ENCUESTA DE INFRAESTRUCTURA Y EQUIPAMIENTOS LOCALES- 2010

DIPUTACIÓN PROVINCIAL DE JAÉN

MUNICIPIO: **SILES**

Provincia: **23** **Isla:** **Municipio** **082**



CUADRO 03
3. OTROS SERVICIOS DEL MUNICIPIO

3.1. Municipios encuestados.

SEDE WEB MUNICIPAL			ORDENANZAS SOTERRAMIENTO	ENERGÍAS ALTERNATIVAS								Cobertura a Telefonía Móvil	TV Digital por Cable
Información general	Información turística	Gobierno electrónico		Energía eólica	KW eólica	Energía solar	KW solar	Planta Mareomotriz	KW Mareo-motriz	Otras Energías	KW Otras		
CI	CI	CI	CL	CI	Kw	CI	Kw	CI	Kw	CI	Kw	CI	CI
SI	SI	NO	NO	NO	0	NO	0	NO	0	NO	0	SI	NO
TOTAL MUNICIPIO					0		0		0		0		

ENCUESTA DE INFRAESTRUCTURA Y EQUIPAMIENTOS LOCALES- 2010



DIPUTACIÓN PROVINCIAL DE JAÉN

MUNICIPIO:

SILES

Provincia:

23

Isla:

Municipio

082




CUADRO 04

4. CARRETERAS

4.1. Tramos de carretera existentes en el término municipal.

PROVIN- CIA	CARRE- TERA	MUNI- CIPIO	Nombre de Carretera	CARACTERÍSTICAS DE LOS TRAMOS DE CARRETERA EN EL MUNICIPIO													
				Puntos kilométricos		Titular	Ges-tión	Señaliza- ción	Firme		Ancho	Longitud	Pasos a nivel	Dimen- siona- miento	Características del trazado		
				Inicio	Final				Cl	Cl					Cl	Cl	m
						Cl	Cl	Cl	Cl	m	m	Km	Cl	Cl	Si	Pe	Fe
23	A-310	082	De Puente Génave a Siles	15,7	27,7	CA	CA	A	RA	B	9,0	12,0	0	BD	NO	NO	NO
23	A-6300	082	De N-322 a Albaladejo (Ciudad Real)	4,1	5,1	CA	CA	N	MB	R	4,0	1,0	0	RD	NO	NO	SI
23	A-6300	082	De N-322 a Albaladejo (Ciudad Real)	5,3	7,0	CA	CA	N	MB	R	4,0	1,7	0	RD	NO	NO	SI
23	A-6303	082	De la A-310 a Orcera	0,0	1,8	CA	CA	N	MB	B	5,0	1,8	0	BD	NO	NO	NO
23	JF-7012	082	SILES A YESTES	0,0	14,4	OT	OT	N	MB	B	5,0	14,4	0	BD	SI	NO	NO
23	JF-7014	082	YESTES A MARÖA LA FUE	0,0	12,8	OT	OT	N	ZE	R	4,0	12,8	0	RD	NO	NO	SI
23	JF-7015	082	De JF-7014 a Aserradero del rio Tus	0,0	6,0	OT	OT	N	TI	R	3,0	6,0	0	MD	NO	NO	SI
23	JF-7017	082	JF-7012 A HORNOS	0,0	3,3	OT	OT	N	TI	R	4,0	3,3	0	MD	SI	NO	SI
23	JV-7011	082	De A-310 a Cortijo del Poclao	0,0	14,9	CA	CA	N	TI	R	3,0	14,9	0	MD	SI	NO	NO
23	SC016002	082	De Benatae (A-6303) a Puente Honda	5,9	6,2	MU	MU	N	MB	R	3,0	0,3	0	RD	SI	NO	NO
TOTAL MUNICIPIO												68,1					

		ENCUESTA DE INFRAESTRUCTURA Y EQUIPAMIENTOS LOCALES- 2010				
		DIPUTACIÓN PROVINCIAL DE JAÉN				
MUNICIPIO:		SILES				
Provincia:	23	Isla:		Municipio	082	





CUADRO 05

5. INFRAESTRUCTURAS VIARIAS.

5.1. Superficie pavimentada y no pavimentada de Travesías, Calles, Plazas y Otros Viarios.

NÚCLEOS DE POBLACIÓN					CARACTERÍSTICAS				
Provincia	Municipio	Entidad	Núcleo	NOMBRE	Tipo	Estado	Longitud	Superficie	Viviendas sin acceso pavimentado
					Cl	Cl	m	m2	nº
23	082	0001	01	SILES(NUCLEO)	CA	B	9.724	84.158	0
23	082	0001	01	SILES(NUCLEO)	CA	M	619	4.473	0
23	082	0001	01	SILES(NUCLEO)	CA	NP	1.788	12.481	4
23	082	0001	01	SILES(NUCLEO)	CA	R	2.566	22.446	0
23	082	0001	01	SILES(NUCLEO)	OT	B	81	656	0
23	082	0001	01	SILES(NUCLEO)	OT	NP	307	1.848	0
23	082	0001	01	SILES(NUCLEO)	TR	B	1.464	13.488	0
23	082	0001	01	SILES(NUCLEO)	TR	R	980	7.735	0
23	082	0004	01	VEGA DE CASTROBAYONA (NUCLEO)	OT	NP	663	3.978	5

		ENCUESTA DE INFRAESTRUCTURA Y EQUIPAMIENTOS LOCALES- 2010					
		DIPUTACIÓN PROVINCIAL DE JAÉN					
		MUNICIPIO:		SILES			
		Provincia:	23	Isla:		Municipio	082




CUADRO 18

6. ABASTECIMIENTO DE AGUA

6.1 Traidas de agua.

6.1.13. Instalaciones y tratamiento de potabilización del municipio encuestado.

CÓDIGO DE IDENTIFICACIÓN				TIPO DE EQUIPAMIENTO	UBICACIÓN	TIPOS DE TRATAMIENTO						METODO DE DESINFECCION			CONTROL CALIDAD		ESTADO
Clave	Provincia	Municipio	Nº Orden			Solo Desinfección	Categoría A1	Categoría A2	Categoría A3	Desaladora	Otros tipos	METODO DE DESINFECCION			Periodicidad	Organismo	
						CI	CI	CI	CI	CI	CI	CI	CI	CI			
TP	23	082	001	AU	DE	SI	NO	NO	NO	NO	NO	SI	NO	NO	AL	MU	B
TP	23	082	002	AU	DE	SI	NO	NO	NO	NO	NO	SI	NO	NO	AL	MU	B

		ENCUESTA DE INFRAESTRUCTURA Y EQUIPAMIENTOS LOCALES- 2010					
		DIPUTACIÓN PROVINCIAL DE JAÉN					
		MUNICIPIO:		SILES			
		Provincia:	23	Isla:		Municipio	082




CUADRO 25

7. SANEAMIENTO Y DEPURACIÓN

7.1 Sistema de saneamiento.

7.1.2 Identificación de los colectores generales que dan servicio a los núcleos de población del municipio encuestado.

NÚCLEO DE POBLACIÓN					CÓDIGO DE IDENTIFICACIÓN			
Provincia	Municipio	Entidad	Núcleo	NOMBRE	Colector	Provincia	Municipio	Nº de Orden
					CI			
23	082	0001	01	SILES(NUCLEO)	CL	23	082	001
23	082	0001	01	SILES(NUCLEO)	CL	23	082	002
23	082	0001	01	SILES(NUCLEO)	CL	23	082	003

	ENCUESTA DE INFRAESTRUCTURA Y EQUIPAMIENTOS LOCALES- 2010					
	DIPUTACIÓN PROVINCIAL DE JAÉN					
	MUNICIPIO:					
	Provincia:		Isla:		Municipio	




CUADRO 32

7. SANEAMIENTO Y DEPURACIÓN

7.1 Sistema de saneamiento.

7.1.9 Identificación de los EMISARIOS, ubicados en municipios mayores de 50.000 habitantes.

CÓDIGO DE IDENTIFICACIÓN				PUNTO DE VERTIDO		DISTANCIA
				Tipo de vertido	Zona de vertido	
Clave	Provincia	Municipio	Nº	CI	CI	

		ENCUESTA DE INFRAESTRUCTURA Y EQUIPAMIENTOS LOCALES- 2010					
		DIPUTACIÓN PROVINCIAL DE JAÉN					
		MUNICIPIO:		SILES			
		Provincia:	23	Isla:		Municipio	082



CUADRO 06

6. ABASTECIMIENTO DE AGUA

6.1. Traidas de agua.

6.1.1. Identificación de las captaciones de agua que dan servicio a los núcleos de población del municipio encuestado.

NÚCLEOS DE POBLACIÓN					CÓDIGO DE IDENTIFICACIÓN DE LA CAPTACIÓN				
Provincia	Municipio	Entidad	Núcleo	NOMBRE	Captación	Provincia	Municipio	Nº de orden	Nombre de la captación
					CI	CI	CI	CI	CI
23	082	0001	01	SILES(NUCLEO)	CA	23	082	001	N.Almonteja
23	082	0001	01	SILES(NUCLEO)	CA	23	082	002	Huelga China
23	082	0001	01	SILES(NUCLEO)	CA	23	082	003	B.Los Tejos
23	082	0001	01	SILES(NUCLEO)	CA	23	082	004	Erococejo
23	082	0001	01	SILES(NUCLEO)	CA	23	082	005	Cañada del Señor
23	082	0004	01	VEGA DE CASTROBAYONA (NUCLEO)	CA	23	082	006	Cortijo de San Blas



ENCUESTA DE INFRAESTRUCTURA Y EQUIPAMIENTOS LOCALES- 2010

DIPUTACIÓN PROVINCIAL DE JAÉN

MUNICIPIO: SILES

Provincia: 23 Isla: Municipio 082



CUADRO 45

8. RECOGIDA Y ELIMINACION DE RESIDUOS URBANOS

8.3 Vertederos (Instalaciones de eliminación y tratamiento de residuos)

8.3.2 Características de las Instalaciones.

CODIGO DE IDENTIFICACION				Tipo	Titular	Gestión	PROBLEMAS EXISTENTES										CAPACIDAD			ESTADO	VIDA UTIL	CATEGORIA	ACTIVIDAD			
Tipo	Provincia	Municipio	Nº				OI	Hu	Ca	Ri	Fi	Iv	Fa	Sa	In	Ot	Total		Ampl.					Transformac.		
Cl	Cl	Cl	Cl				Cl	Cl	Cl	Cl	Cl	Cl	Cl	Cl	Cl	Cl	m3	% Ocupa	Cl					Tm/año	Cl	nº
VT	23	082	001	OTR	MUD	MUD	NO	NO	NO	NO	NO	NO	NO	NO	NO	NO	NO	SI	31.500	80	NO	1.200	M	3	VIN	EN
TOTAL MUNICIPIO																			31.500			1.200				

**ENCUESTA DE INFRAESTRUCTURA Y EQUIPAMIENTOS LOCALES- 2010**

DIPUTACIÓN PROVINCIAL DE JAÉN

MUNICIPIO:**SILES****Provincia:****23****Isla:****Municipio****082****CUADRO 52****12. OTRAS INSTALACIONES PÚBLICAS.****12.1 Centros Culturales y de Esparcimiento.****12.1.2 Superficie de los Usos de los Centros.**


CÓDIGO DE IDENTIFICACIÓN			NOMBRE DEL CENTRO	USO	SUPERFICIE CUBIERTA
Provin-cia	Muni-cipio	Nº Orden		Cl	m2
23	082	001	Biblioteca	BA	184
23	082	003	Casa de la Juventud	CV	480
23	082	005	Archivo Municipal	DC	362
23	082	004	Hogar del Pensionista	PN	510
23	082	002	Plaza de Toros	PS	300
TOTAL MUNICIPIO					1.836


ENCUESTA DE INFRAESTRUCTURA Y EQUIPAMIENTOS LOCALES- 2010

DIPUTACIÓN PROVINCIAL DE JAÉN

MUNICIPIO: SILES**Provincia:** 23 **Isla:** **Municipio** 082**CUADRO 07****6. ABASTECIMIENTO DE AGUA****6.1. Traidas de agua.****6.1.2. Características de las captaciones en el municipio encuestado.**

CÓDIGO DE IDENTIFICACIÓN				DENOMINACIÓN	CARACTERÍSTICAS DE LA CAPTACIÓN							
Clave	Provincia	Municipio	Nº Orden		Tipo	Titular	Gestión	Sistema	Estado	Uso	Protección	Contador
CA	23	082	001	N.Almonteja	MT	MU	MU	IF	R	UO	NO	NO
CA	23	082	002	Huelga China	RI	MU	MU	GR	B	UO	NO	NO
CA	23	082	003	B.Los Tejos	PO	MU	MU	IF	B	UO	NO	NO
CA	23	082	004	Erococejo	MT	MU	MU	IF	B	UO	NO	NO
CA	23	082	005	Cañada del Señor	MT	MU	MU	GR	B	UO	NO	NO
CA	23	082	006	Cortijo de San Blas	MT	MU	MU	GR	B	UO	NO	NO

	ENCUESTA DE INFRAESTRUCTURA Y EQUIPAMIENTOS LOCALES- 2010				
	DIPUTACIÓN PROVINCIAL DE JAÉN				
	MUNICIPIO:				
	Provincia:		Isla:		Municipio




DIPUTACIÓN
DE JAÉN

CUADRO 65

22. EDIFICIOS DE TITULARIDAD PUBLICA SIN USO

CÓDIGO DE IDENTIFICACIÓN				NÚCLEO DE POBLACIÓN	NOMBRE DEL EQUIPAMIENTO	TITUL.	SUPERFICIE (m2)			ESTADO	USO ANTERIOR
Clave	Provincia	Municipio	Nº Orden				CI	Cubierta	Aire Libre		
TOTAL MUNICIPIO							#Error	#Error	#Error		

		ENCUESTA DE INFRAESTRUCTURA Y EQUIPAMIENTOS LOCALES- 2010					
		DIPUTACIÓN PROVINCIAL DE JAÉN					
		MUNICIPIO:		SILES			
		Provincia:	23	Isla:		Municipio	082



CUADRO 09

6. ABASTECIMIENTO DE AGUA

6.1. Traídas de agua.

6.1.4. Identificación de las conducciones que dan servicio a los núcleos de población del municipio encuestado.



NÚCLEOS DE POBLACIÓN					CÓDIGO DE IDENTIFICACIÓN DE LA CONDUCCIÓN			
Provincia	Municipio	Entidad	Núcleo	NOMBRE	Conducción	Provincia	Municipio	Nº de Orden
					CI			
23	082	0001	01	SILES(NUCLEO)	CN	23	082	001
23	082	0001	01	SILES(NUCLEO)	CN	23	082	002
23	082	0001	01	SILES(NUCLEO)	CN	23	082	003
23	082	0004	01	VEGA DE CASTROBAYONA (NUCLEO)	CN	23	082	005
23	082	0004	01	VEGA DE CASTROBAYONA (NUCLEO)	CN	23	082	006
23	082	0004	01	VEGA DE CASTROBAYONA (NUCLEO)	CN	23	082	007

ENCUESTA DE INFRAESTRUCTURA Y EQUIPAMIENTOS LOCALES- 2010GOBIERNO DE ESPAÑA
MINISTERIO DE POLÍTICA TERRITORIAL

DIPUTACIÓN PROVINCIAL DE JAÉN

MUNICIPIO:**SILES****Provincia:****23****Isla:****Municipio****082****CUADRO 10****6. ABASTECIMIENTO DE AGUA****6.1. Traídas de agua.****6.1.5. Identificación de las conducciones en el municipio encuestado.**

CÓDIGO DE IDENTIFICACIÓN DE LA CONDUCCIÓN			
Conducción	Provincia	Municipio	Nº de Orden
CI			
CN	23	082	001
CN	23	082	002
CN	23	082	003
CN	23	082	005
CN	23	082	006
CN	23	082	007

		ENCUESTA DE INFRAESTRUCTURA Y EQUIPAMIENTOS LOCALES- 2010						
		DIPUTACIÓN PROVINCIAL DE JAÉN						
		MUNICIPIO:		SILES				
		Provincia:	23	Isla:		Municipio		082



CUADRO 12

6. ABASTECIMIENTO DE AGUA

6.1 Traidas de agua.

6.1.7. Características de los tramos de conducciones en el municipio encuestado.

CÓDIGO DE IDENTIFICACIÓN				CARACTERÍSTICAS DE LA CONDUCCIÓN				
Clave	Provin- cia	Muni- cipio	Orden	Tipo	Estado	Titular	Gestión	Longitud
				CI	CI	CI	CI	m
CN	23	082	001	FC	R	MU	MU	4.550
CN	23	082	002	FC	R	MU	MU	3.562
CN	23	082	003	FC	R	MU	MU	556
CN	23	082	005	PE	B	MU	MU	2.440
CN	23	082	006	PE	B	MU	MU	75
CN	23	082	007	PE	B	MU	MU	850
TOTAL MUNICIPIO								12.033

		ENCUESTA DE INFRAESTRUCTURA Y EQUIPAMIENTOS LOCALES- 2010						
		DIPUTACIÓN PROVINCIAL DE JAÉN						
		MUNICIPIO:		SILES				
		Provincia:	23	Isla:		Municipio		082


CUADRO 12

6. ABASTECIMIENTO DE AGUA

6.1 Traidas de agua.

6.1.7. Características de los tramos de conducciones en el municipio encuestado.

CÓDIGO DE IDENTIFICACIÓN				CARACTERÍSTICAS DE LA CONDUCCIÓN				
Clave	Provincia	Municipio	Orden	Tipo	Estado	Titular	Gestión	Longitud
				CI	CI	CI	CI	m
CN	23	082	001	FC	R	MU	MU	4.550
CN	23	082	002	FC	R	MU	MU	3.562
CN	23	082	003	FC	R	MU	MU	556
CN	23	082	005	PE	B	MU	MU	2.440
CN	23	082	006	PE	B	MU	MU	75
CN	23	082	007	PE	B	MU	MU	850
TOTAL MUNICIPIO								12.033

	ENCUESTA DE INFRAESTRUCTURA Y EQUIPAMIENTOS LOCALES- 2010				
	DIPUTACIÓN PROVINCIAL DE JAÉN				
	MUNICIPIO: <input type="text"/>				
	Provincia:	<input type="text"/>	Isla:	<input type="text"/>	Municipio




CUADRO 13


6. ABASTECIMIENTO DE AGUA

6.1 Traidas de agua.

6.1.8. Características de los tramos de conducciones encuestadas, ubicadas en municipios mayores de 50.000 habitan

CÓDIGO DE IDENTIFICACIÓN				CARACTERÍSTICAS DE LA CONDUCCIÓN				
Clave	Provincia	Municipio	Orden	Tipo	Estado	Titular	Gestión	Longitud
				Cl	Cl	Cl	Cl	m
TOTAL MUNICIPIO								#Error

		ENCUESTA DE INFRAESTRUCTURA Y EQUIPAMIENTOS LOCALES- 2010					
		DIPUTACIÓN PROVINCIAL DE JAÉN					
		MUNICIPIO:		SILES			
		Provincia:	23	Isla:		Municipio	082




CUADRO 14

6. ABASTECIMIENTO DE AGUA

6.1 Traidadas de agua.

6.1.9. Identificación de los depósitos de agua que dan servicio a los núcleos de población del municipio encuestado.

NÚCLEO DE POBLACIÓN					CÓDIGO DE IDENTIFICACIÓN			
Provin- cia	Muni- cipio	Entidad	Núcleo	NOMBRE	Depósitos	Provincia	Municipio	Nº de Orden
					CI			
23	082	0001	01	SILES(NUCLEO)	DE	23	082	001
23	082	0004	01	VEGA DE CASTROBAYONA (NUCLEO)	DE	23	082	003

		ENCUESTA DE INFRAESTRUCTURA Y EQUIPAMIENTOS LOCALES- 2010					
		DIPUTACIÓN PROVINCIAL DE JAÉN					
		MUNICIPIO:		SILES			
		Provincia:	23	Isla:		Municipio	082




CUADRO 15

6. ABASTECIMIENTO DE AGUA

6.1 Traidas de agua.

6.1.10. Características de los depósitos de agua en el municipio encuestado.

CÓDIGO DE IDENTIFICACIÓN				CARACTERÍSTICAS DE LOS DEPÓSITOS							
Clave	Provincia	Municipio	Nº Orden	Tipo	Titular	Gestión	Capacidad	Estado	Protección	Limpieza	Contador
				Cl	Cl	Cl	m3	Cl	Cl	nº	Cl
DE	23	082	001	ES	MU	MU	1.000	B	NO	2.009	NO
DE	23	082	003	EN	MU	MU	27	B	NO	2.009	NO
TOTAL MUNICIPIO							1.027			4.018	

		ENCUESTA DE INFRAESTRUCTURA Y EQUIPAMIENTOS LOCALES- 2010					
		DIPUTACIÓN PROVINCIAL DE JAÉN					
		MUNICIPIO:					
		Provincia:		Isla:		Municipio	





CUADRO 16

6. ABASTECIMIENTO DE AGUA

6.1 Traidas de agua.

6.1.11. Características de los depósitos de agua encuestados, ubicados en municipios mayores de 50,000 habitantes

CÓDIGO DE IDENTIFICACIÓN				CARACTERÍSTICAS DE LOS DEPÓSITOS							
Clave	Provincia	Municipio	Nº Orden	Tipo	Titular	Gestión	Capacidad	Estado	Protección	Limpieza	Contador
				Cl	Cl	Cl	m3	Cl	Cl	nº	Cl
TOTAL MUNICIPIO							#Error			#Error	

	ENCUESTA DE INFRAESTRUCTURA Y EQUIPAMIENTOS LOCALES- 2010					
	DIPUTACIÓN PROVINCIAL DE JAÉN					
	MUNICIPIO:		SILES			
	Provincia:	23	Isla:		Municipio	

CUADRO 17

6. ABASTECIMIENTO DE AGUA

6.1 Traídas de agua.

6.1.12. Identificación de las instalaciones de tratamiento de potabilización que dan servicio a los núcleos de población del municipio encuestado.

NÚCLEOS DE POBLACIÓN					CÓDIGO DE IDENTIFICACIÓN DE LA INSTALACIÓN			
Provincia	Municipio	Entidad	Núcleo	NOMBRE	Tratamiento de potabilizac.	Provincia	Municipio	Nº de Orden
					CI			
23	082	0001	01	SILES(NUCLEO)	TP	23	082	001
23	082	0004	01	VEGA DE CASTROBAYONA (NUCLEO)	TP	23	082	002

ENCUESTA DE INFRAESTRUCTURA Y EQUIPAMIENTOS LOCALES- 2010

DIPUTACIÓN PROVINCIAL DE JAÉN

MUNICIPIO: **SILES**

Provincia: **23** **Isla:** **Municipio** **082**



CUADRO 21

6. ABASTECIMIENTO DE AGUA

6.2 Distribución de agua

6.2.2 Características y elementos del servicio de abastecimiento de agua

6.2.2.2. Núcleos de población encuestados. 2.

Núcleo de Población			CARACTERÍSTICAS DEL SERVICIO					ELEMENTOS ACCESORIOS						CISTERNA
			Dotación de agua		Conta- dores	Tasa	Año de instala- ción	Hidrantes		Válvulas		Bocas de riego		
			Disponi- bilidad	Restri- cciones				Sufi- ciencia	Estado	Sufi- ciencia	Estado	Sufi- ciencia	Estado	
0001	01	SILES(NUCLEO)	IN	RM	SI	SI	1956	NO		SF	R	IN	M	NO
0004	01	VEGA DE CASTROBAYONA (NUCLEO)	IN	RM	NO	NO	1999	NO		NO		NO		NO

ENCUESTA DE INFRAESTRUCTURA Y EQUIPAMIENTOS LOCALES- 2010

DIPUTACIÓN PROVINCIAL DE JAÉN

MUNICIPIO: SILES

Provincia: 23 **Isla:** **Municipio** 082



CUADRO 22



6. ABASTECIMIENTO DE AGUA

6.2 Distribución de agua

6.2.2 Características y elementos del servicio de abastecimiento de agua

6.2.2.2. Núcleos de población encuestados. 3.

Núcleo de Población			CARACTERÍSTICAS DEL SERVICIO							DEFICIT RED DE DISTRIBUCION				
			Viviendas con servicio		Consumo		Deficiencias Presión		Pérdidas	Calidad	Longitud red	Viviendas afectadas red	Población afectada	
			Conectadas	No conect.	Invierno	Verano	Exceso	Defecto					Residente	Estacional
			nº	nº	m3/día	m3/día	nº	nº	%	Cl	m	nº	nº	nº
0001	01	SILES(NUCLEO)	1.315	50	474	1.100	7	1	30	B	0	0	0	0
0004	01	VEGA DE CASTROBAYONA (NU	5	0	2	4	0	0	0	M	0	0	0	0
TOTAL NÚCLEO			1.320	50	476	1.104	7	1			0	0	0	0
TOTAL DISEMINADO			0	0	0	0	0	0			0	48	432	160
TOTAL MUNICIPIO			1.320	50	476	1.104	7	1			0	48	432	160

		ENCUESTA DE INFRAESTRUCTURA Y EQUIPAMIENTOS LOCALES- 2010					
		DIPUTACIÓN PROVINCIAL DE JAÉN					
		MUNICIPIO:		SILES			
		Provincia:	23	Isla:		Municipio	082
							


CUADRO 23

6. ABASTECIMIENTO DE AGUA

6.3 Abastecimiento autónomo de agua

6.3.1 Núcleos de población encuestados 4

Núcleo de Población			ÁMBITO DEL ABASTECIMIENTO AUTÓNOMO			DÉFICIT DE POTABILIZACIÓN DEL ABASTECIMIENTO AUTÓNOMO			FUENTES NO CONECTADAS A LA RED DE DISTRIBUCION		DOTACION ABASTECIMIENTO AUTÓNOMO
			Viviendas	Población (hab)		Viviendas	Población (hab)		Con tratamiento	Sin tratamiento	Disponibilidad
			nº	Residente	Estacional	nº	Residente	Estacional	nº	CI	CI
0001	01	SILES(NUCLEO)	0	0	0	0	0	0	0	2	NO
0004	01	VEGA DE CASTROBAYONA (NUCLEO)	0	0	0	0	0	0	0	0	NO
TOTAL NÚCLEO			0	0	0	0	0	0	0	2	
TOTAL DISEMINADO			48	132	160	0	0	0	0	0	
TOTAL MUNICIPIO			48	132	160	0	0	0	0	2	

	ENCUESTA DE INFRAESTRUCTURA Y EQUIPAMIENTOS LOCALES- 2010					
	DIPUTACIÓN PROVINCIAL DE JAÉN					
	MUNICIPIO:		SILES			
	Provincia:	23	Isla:		Municipio	082




CUADRO 24


7. SANEAMIENTO Y DEPURACIÓN.

7.1 Sistema de Saneamiento.

7.1.1 Características de los tramos de red de alcantarillado interior.

NÚCLEOS DE POBLACIÓN					CARACTERÍSTICAS DE LA RED DE ALCANTARILLADO INTERIOR						
Provincia	Municipio	Entidad	Núcleo	NOMBRE	Tipo de material	Sistema de transporte	Estado	Tipo de red	Titular	Gestión	Longitud
					CI	CI	CI	CI	CI	CI	m
23	082	0001	01	SILES(NUCLEO)	HO	GR	B	RE	MU	MU	1.324
23	082	0001	01	SILES(NUCLEO)	HO	GR	M	RE	MU	MU	4.671
23	082	0001	01	SILES(NUCLEO)	HO	GR	R	RE	MU	MU	470
23	082	0001	01	SILES(NUCLEO)	PC	GR	B	RE	MU	MU	7.468
23	082	0001	01	SILES(NUCLEO)	PC	GR	M	RE	MU	MU	162
TOTAL NÚCLEO											14.095
TOTAL DISEMINADO											
TOTAL MUNICIPIO											

		ENCUESTA DE INFRAESTRUCTURA Y EQUIPAMIENTOS LOCALES- 2010				
		DIPUTACIÓN PROVINCIAL DE JAÉN				
		MUNICIPIO:		SILES		
		Provincia:	23	Isla:		Municipio




CUADRO 26


7. SANEAMIENTO Y DEPURACIÓN

7.1 Sistema de saneamiento.

7.1.3 Identificación de los colectores generales en el municipio encuestado.

CÓDIGO DE IDENTIFICACIÓN			
Colector	Provincia	Municipio	Nº de Orden
CI			
CL	23	082	001
CL	23	082	002
CL	23	082	003

	ENCUESTA DE INFRAESTRUCTURA Y EQUIPAMIENTOS LOCALES- 2010				
	DIPUTACIÓN PROVINCIAL DE JAÉN				
	MUNICIPIO:				
	Provincia:		Isla:		Municipio




CUADRO 27

7. SANEAMIENTO Y DEPURACIÓN

7.1 Sistema de saneamiento.

7.1.4 Identificación de los colectores generales encuestados, ubicados en municipios mayores de 50.000 habitantes.

CÓDIGO DE IDENTIFICACIÓN			
Colector	Provincia	Municipio	Nº de Orden
CI			

	ENCUESTA DE INFRAESTRUCTURA Y EQUIPAMIENTOS LOCALES- 2010					
	DIPUTACIÓN PROVINCIAL DE JAÉN					
	MUNICIPIO:		SILES			
	Provincia:	23	Isla:		Municipio	082



CUADRO 28

7. SANEAMIENTO Y DEPURACIÓN.


7.1 Sistema de Saneamiento.


7.1.5 Tramos de colectores generales en el municipio encuestado.

CÓDIGO DE IDENTIFICACIÓN				CARACTERÍSTICAS DE LOS COLECTORES GENERALES					
Clave	Provincia	Municipio	Nº	Tipo de material	Sistema de transporte	Estado	Titular	Gestión	Longitud
				Cl	Cl	Cl	Cl	Cl	m
CL	23	082	001	HO	GR	M	MU	MU	459
CL	23	082	002	PC	GR	B	MU	MU	260
CL	23	082	003	PC	GR	B	MU	MU	307
TOTAL MUNICIPIO									1.026

ENCUESTA DE INFRAESTRUCTURA Y EQUIPAMIENTOS LOCALES- 2010**DIPUTACIÓN PROVINCIAL DE JAÉN****MUNICIPIO:****SILES****Provincia:****23****Isla:****Municipio****082****CUADRO 30****7. SANEAMIENTO Y DEPURACIÓN****7.1 Sistema de saneamiento.****7.1.7 Identificación de los EMISARIOS que dan servicio a los núcleos de población del municipio encuestado.**

NÚCLEO DE POBLACIÓN						CÓDIGO DE IDENTIFICACIÓN DE LOS EMISARIOS			
						Emisario	Provincia	Municipio	Nº de Orden
Clave	Provincia	Municipio	Entidad	Núcleo	Denominación	CI			
EM	23	082	0001	01	SILES(NUCLEO)	EM	23	082	001
EM	23	082	0001	01	SILES(NUCLEO)	EM	23	082	002
EM	23	082	0001	01	SILES(NUCLEO)	EM	23	082	003

		ENCUESTA DE INFRAESTRUCTURA Y EQUIPAMIENTOS LOCALES- 2010			
		DIPUTACIÓN PROVINCIAL DE JAÉN			
MUNICIPIO:		SILES			
Provincia:	23	Isla:		Municipio	082


DIPUTACIÓN DE JAÉN


CUADRO 31

7. SANEAMIENTO Y DEPURACIÓN

7.1 Sistema de saneamiento.

7.1.8 Identificación de los EMISARIOS en el municipio encuestado.

CÓDIGO DE IDENTIFICACIÓN				PUNTO DE VERTIDO		DISTANCIA
				Tipo de vertido	Zona de vertido	
Clave	Provincia	Municipio	Nº	CI	CI	
EM	23	082	001	AD	ZM	560
EM	23	082	002	AD	ZM	560
EM	23	082	003	AD	ZM	560

	ENCUESTA DE INFRAESTRUCTURA Y EQUIPAMIENTOS LOCALES- 2010					
	DIPUTACIÓN PROVINCIAL DE JAÉN					
	MUNICIPIO:		SILES			
	Provincia:	23	Isla:		Municipio	082




CUADRO 33

7. SANEAMIENTO Y DEPURACIÓN

7.1 Sistema de saneamiento.

7.1.10 Características de los tramos de emisarios en el municipio encuestado.

CÓDIGO DE IDENTIFICACIÓN				CARACTERÍSTICAS DE LOS TRAMOS DE EMISARIOS			
				Tipo de material	Estado	Longitud del tramo	
						Terrestre	Marítima
Clave	Provincia	Municipio	Nº	CI	CI	m	m
EM	23	082	001	HO	M	288	0
EM	23	082	002	PC	B	130	0
EM	23	082	002	HO	R	846	0
EM	23	082	003	HO	R	552	0
TOTAL MUNICIPIO						1.816	0

	ENCUESTA DE INFRAESTRUCTURA Y EQUIPAMIENTOS LOCALES- 2010				
	DIPUTACIÓN PROVINCIAL DE JAÉN				
	MUNICIPIO:				
	Provincia:		Isla:		Municipio



CUADRO 34

7. SANEAMIENTO Y DEPURACIÓN

7.1 Sistema de saneamiento.

7.1.11 Características de los tramos de emisarios encuestados, ubicados en municipios mayores de 50.000 habitante

CÓDIGO DE IDENTIFICACIÓN				CARACTERÍSTICAS DE LOS TRAMOS DE EMISARIOS			
				Tipo de material	Estado	Longitud del tramo	
						Terrestre	Marítima
Clave	Provincia	Municipio	Nº	CI	CI	m	m
TOTAL MUNICIPIO						#Error	#Error

ENCUESTA DE INFRAESTRUCTURA Y EQUIPAMIENTOS LOCALES- 2010



DIPUTACIÓN PROVINCIAL DE JAÉN


MUNICIPIO: **SILES**


Provincia: **23** **Isla:** **Municipio** **082**



CUADRO 35
7. SANEAMIENTO Y DEPURACIÓN
7.1 Sistema de saneamiento.
7.1.12. Características del servicio de alcantarillado
7.1.12.1. Nucleos de poblacion encuestados. 5

Núcleo de Población			ELEMENTOS ACCESORIOS				CARACTERÍSTICAS DEL SERVICIO			DÉFICIT DE ALCANTARILLADO				CAUDAL m3/año				
			Pozos	Sumideros	Aliviadero		Calidad	Viviendas con servicio		Longitud red	Viviendas afectadas	Población afectada		Desagüe	Tratado	Reutilizado		
					Con acumulac.	Sin Acumulac.		Conect.	No conect.			Residente	Estacional			Urbano	Rústico	Industrial
			CI	CI	CI	CI	CI	nº	nº	m	nº	nº	nº					
0001	01	SILES(NUCLEO)	SF	IN	NO	NO	R	1.361	4	0	0	0	0	348.016	348.016	0	348.016	0
0004	01	VEGA DE CASTROBAYONA (N	IN	IN	NO	NO	NO	0	0	0	0	0	0	0	0	0	0	0
TOTAL NÚCLEO								1.361	4	0	0	0	0	348.016	348.016	0	348.016	0
TOTAL DISEMINADO								0	0	0	48	132	160	0	0			
TOTAL MUNICIPIO								1.361	4	0	48	132	160	348.016	348.016	0	348.016	0

		ENCUESTA DE INFRAESTRUCTURA Y EQUIPAMIENTOS LOCALES- 2010			
		DIPUTACIÓN PROVINCIAL DE JAÉN			
MUNICIPIO:		SILES			
Provincia:	23	Isla:		Municipio	082



DIPUTACIÓN DE JAÉN

CUADRO 36

7. SANEAMIENTO Y DEPURACIÓN

7.2 Depuración.

7.2.1 Identificación de los Sistemas de depuración que dan servicio a los núcleos de población del municipio encuestado.

NÚCLEO DE POBLACIÓN					CÓDIGO DE IDENTIFICACIÓN DEL SISTEMA DE DEPURACIÓN			
Provincia	Municipio	Entidad	Núcleo	Núcleo	EDAR	Provincia	Municipio	Núcleo
23	082	0001	01	SILES(NUCLEO)	ED	23	082	001



ENCUESTA DE INFRAESTRUCTURA Y EQUIPAMIENTOS LOCALES- 2010					
DIPUTACIÓN PROVINCIAL DE JAÉN					
MUNICIPIO:		SILES			
Provincia:	23	Isla:		Municipio	082



CUADRO 37

7. SANEAMIENTO Y DEPURACIÓN

7.2 Depuración.

7.2.2. Descripción de los Tratamientos de los Sistemas de depuración en el municipio encuestado.

CODIGO DE IDENTIFICACION				DESCRIPCION DEL SISTEMA															
EDAR	Provin-cia	Munici-pio	Número de orden	Tratamiento Primario			Tratamiento Secundario			Tratamientos Avanzados			Procesos Complementarios			Tratamiento de lodos			
				CI	CI	CI	CI	CI	CI	CI	CI	CI	CI	CI	CI	CI	CI	CI	
ED	23	082	001	DC	NO	NO	FA	NO	NO	NO	NO	NO	NO	NO	NO	NO	DA	NO	NO



ENCUESTA DE INFRAESTRUCTURA Y EQUIPAMIENTOS LOCALES- 2010

DIPUTACIÓN PROVINCIAL DE JAÉN


MUNICIPIO: SILES

Provincia: 23 Isla: Municipio 082



CUADRO 41
7. SANEAMIENTO Y DEPURACIÓN
7.3 Saneamiento autónomo.

Núcleo de Población					TIPO DE SANEAMIENTO AUTONOMO	ESTADO	ADECUACIÓN	ÁMBITO DEL SANEAMIENTO AUTÓNOMO			DÉFICIT DEL SERVICIO DE SANEAMIENTO AUTÓNOMO		
								Viviendas	Población (hab)		Viviendas	Población (hab)	
CI	CI	CI	nº	Residente	Estacional	nº	Residente	Estacional					
23	082	0004	01	VEGA DE CASTROBAYONA (NU	PN	M	IN	5	9	20	5	9	20
TOTAL NÚCLEO								5	9	20	5	9	20
TOTAL DISEMINADO								48	132	160	0	0	0
TOTAL MUNICIPIO								53	141	180	5	9	20

		ENCUESTA DE INFRAESTRUCTURA Y EQUIPAMIENTOS LOCALES- 2010					
		DIPUTACIÓN PROVINCIAL DE JAÉN					
		MUNICIPIO:		SILES			
		Provincia:	23	Isla:		Municipio	082



CUADRO 42
8. RECOGIDA Y ELIMINACION DE RESIDUOS URBANOS.
8.1 Recogida de residuos urbanos.

Núcleo de Población			RECOGIDA DE RESIDUOS URBANOS					
			Tipo de recogida	Gestión	Periodicidad	Calidad	Producción	Contenedores
			CI	CI	CI	CI	Tm	nº
0001	01	SILES(NUCLEO)	PA	CON	OT	AD	46	18
0001	01	SILES(NUCLEO)	PI	CON	OT	AD	7	12
0001	01	SILES(NUCLEO)	PL	CON	OT	AD	26	20
0001	01	SILES(NUCLEO)	RN	CON	DI	AD	837	93
0001	01	SILES(NUCLEO)	VI	CON	OT	AD	15	13
0004	01	VEGA DE CASTROBAYONA (NUCLEO)	RN	CON	DI	AD	13	3
TOTAL NÚCLEO							944	159
TOTAL DISEMINADO							349	64
TOTAL MUNICIPIO							1.293	223



ENCUESTA DE INFRAESTRUCTURA Y EQUIPAMIENTOS LOCALES- 2010

DIPUTACIÓN PROVINCIAL DE JAÉN

MUNICIPIO: SILES

Provincia: 23 Isla: Municipio 082



CUADRO 43

8. RECOGIDA Y ELIMINACION DE RESIDUOS URBANOS.

8.2 Núcleos sin recogida de residuos urbanos. Limpieza de calles.

8.2.1 Núcleos de población encuestados.

Núcleo de Población			ÁMBITO SIN SERVICIO			LIMPIEZA DE CALLES	
			Viviendas afectadas nº	Población afectada		Servicio	Plantilla
				Residente	Estacional	Cl	nº
0001	01	SILES(NUCLEO)	0	0	0	SI	1
0004	01	VEGA DE CASTROBAYONA (NUCLEO)	0	0	0	NO	0
TOTAL NÚCLEO			0	0	0		1
TOTAL DISEMINADO			48	132	160		1
TOTAL MUNICIPIO			48	132	160		2

	ENCUESTA DE INFRAESTRUCTURA Y EQUIPAMIENTOS LOCALES- 2010					
	DIPUTACIÓN PROVINCIAL DE JAÉN					
	MUNICIPIO:		SILES			
	Provincia:	23	Isla:		Municipio	082



CUADRO 44

8. RECOGIDA Y ELIMINACION DE RESIDUOS URBANOS.

8.3 Vertederos. (Instalaciones de eliminación y tratamiento de residuos).

8.3.1 Identificación de los vertederos que dan servicio a los núcleos de población del municipio encuestado.

Núcleo de Población			CÓDIGO DE IDENTIFICACIÓN			
			Vertedero	Provincia	Municipio	Nº de orden
			CI			
0001	01	SILES(NUCLEO)	VC	23	029	001
0001	01	SILES(NUCLEO)	VD	23	082	001
0004	01	VEGA DE CASTROBAYONA (NUCLEO)	VC	23	029	001



ENCUESTA DE INFRAESTRUCTURA Y EQUIPAMIENTOS LOCALES- 2010

DIPUTACIÓN PROVINCIAL DE JAÉN

MUNICIPIO:

Provincia:

Isla:

Municipio




CUADRO 46

8. RECOGIDA Y ELIMINACION DE RESIDUOS URBANOS

8.3 Vertederos (Instalaciones de eliminación y tratamiento de residuos)

8.3.3 Características de las Instalaciones encuestadas, ubicadas en municipios mayores de 50.000 habitant

CODIGO DE IDENTIFICACION				Tipo	Titular	Gestión	PROBLEMAS EXISTENTES								CAPACIDAD			ESTADO	VIDA UTIL	CATEGORIA	ACTIVIDAD		
Tipo	Provincia	Municipio	Nº				OI	Hu	Ca	Ri	Fi	Iv	Fa	Sa	In	Ot	Total					Ampl.	Transformac.
				Cl	Cl	Cl	Cl	Cl	Cl	Cl	Cl	Cl	Cl	Cl	m3	% Ocupa	Cl	Tm/año	Cl	nº	nº	nº	
TOTAL MUNICIPIO																#Error			#Error				

		ENCUESTA DE INFRAESTRUCTURA Y EQUIPAMIENTOS LOCALES- 2010				
		DIPUTACIÓN PROVINCIAL DE JAÉN				
MUNICIPIO:		SILES				
Provincia:	23	Isla:		Municipio	082	



CUADRO 47
9. ALUMBRADO PUBLICO

NÚCLEO DE POBLACIÓN					AHORRO ENERGÉTICO		CALIDAD	Potencia Instalada	Puntos de luz
Provincia	Municipio	Entidad	Núcleo	Denominación	Rfi	Rfi	Cl	Kw	nº
23	082	0001	01	SILES(NUCLEO)	SI	NO	B	109	722
23	082	0004	01	VEGA DE CASTROBAYONA (NUCLEO)	NO	NO	B	2	16
TOTAL NÚCLEO									738
TOTAL DISEMINADO									0
TOTAL MUNICIPIO									738

ENCUESTA DE INFRAESTRUCTURA Y EQUIPAMIENTOS LOCALES- 2010

DIPUTACIÓN PROVINCIAL DE JAÉN

MUNICIPIO:

SILES

Provincia:

23

Isla:

Municipio

082



CUADRO 48

10. OTRAS INFORMACIONES MUNICIPALES

NÚCLEO DE POBLACIÓN					RECEPCIÓN TV		TELEFONÍA MOVIL		CORREO	BANDA ANCHA						CAPI	CALIDAD SUMIN. ENERGÍA		ALUMBR.PÚBLICO AMB.SIN SERV.		
Provincia	Municipio	Entidad	Núcleo	Denominación	Antena	Cable	Gsm	Umts		Rd	Xd	Wi	Ca	Rb	St		Electr.	Gas	Viv afec	Long calle	
					CI	CI	CI	CI	CI	CI	CI	CI	CI	CI	CI	CI	nº	m			
23	082	0001	01	SILES(NUCLEO)	B	C	R	C	SI	NO	SI	NO	NO	NO	NO	SI	R	C	0	0	
23	082	0004	01	VEGA DE CASTROBAYONA (NUCL	B	C	R	C	NO	NO	NO	NO	NO	NO	NO	NO	B	C	0	0	
TOTAL NÚCLEO																			0	0	
TOTAL DISEMINADO																				48	0
TOTAL MUNICIPIO																				48	0

ENCUESTA DE INFRAESTRUCTURA Y EQUIPAMIENTOS LOCALES- 2010

DIPUTACIÓN PROVINCIAL DE JAÉN

MUNICIPIO:

SILES

Provincia:

23

Isla:

Municipio

082



CUADRO 48

10. OTRAS INFORMACIONES MUNICIPALES

NÚCLEO DE POBLACIÓN					RECEPCIÓN TV		TELEFONÍA MOVIL		CORREO	BANDA ANCHA						CAPI	CALIDAD SUMIN. ENERGÍA		ALUMBR.PÚBLICO AMB.SIN SERV.	
Provincia	Municipio	Entidad	Núcleo	Denominación	Antena	Cable	Gsm	Umts		Rd	Xd	Wi	Ca	Rb	St		Electr.	Gas	Viv afec	Long calle
					CI	CI	CI	CI	CI	CI	CI	CI	CI	CI	CI	CI	nº	m		

ENCUESTA DE INFRAESTRUCTURA Y EQUIPAMIENTOS LOCALES- 2010

DIPUTACIÓN PROVINCIAL DE JAÉN

MUNICIPIO:

SILES

Provincia:

23

Isla:

Municipio

082



CUADRO 49

11. INSTALACIONES DEPORTIVAS DE USO PÚBLICO

11.1 Características de las Instalaciones.

CÓDIGO DE IDENTIFICACIÓN				NOMBRE DE LA INSTALACIÓN	CARACTERÍSTICAS							
Tipo	Provincia	Municipio	Nº Orden		Tipo	Titular	Gestión	Superficie (m2)			Sin Barreras Arquitectónicas	Estado
					CI	CI	CI	Cubierta	Aire Libre	Solar	CI	
TJ	23	082	001	Campo de Futbol Municipal	TJ	MU	MU	50	7.510	7.560	SI	R
PP	23	082	002	Pista Polideportiva Municipal	PP	MU	MU	0	1.200	1.200	SI	B
PI	23	082	003	Piscina Municipal	PI	MU	MU	200	4.100	4.300	SI	B
PI	23	082	004	Piscina IES. Doctor F. Martin	PI	CA	CA	0	800	800	SI	M
PP	23	082	005	Pista Polideportiva IES. Doctor F. Martin	PP	CA	CA	0	900	900	SI	B
GI	23	082	006	Gimnasio IES. Doctor F. Martin	GI	CA	CA	800	0	800	SI	B
GI	23	082	007	Gimnasio CP. Santa Teresa	GI	MU	MU	853	0	630	SI	B
OT	23	082	008	Pista de Padel	OT	MU	MU	0	200	200	SI	B
TOTAL MUNICIPIO								1.903	14.710	16.390		

**ENCUESTA DE INFRAESTRUCTURA Y EQUIPAMIENTOS LOCALES- 2010****DIPUTACIÓN PROVINCIAL DE JAÉN****MUNICIPIO:****SILES****Provincia:****23****Isla:****Municipio****082****CUADRO 50****12. INSTALACIONES DEPORTIVAS DE USO PÚBLICO****12.2 Tipos de deportes de las Instalaciones.**

CÓDIGO DE IDENTIFICACIÓN				NOMBRE DE LA INSTALACIÓN	Tipo de deporte
Clave	Provincia	Municipio	Nº Orden		CI
ID	23	082	001	Campo de Futbol Municipal	FB
ID	23	082	002	Pista Polideportiva Municipal	BC
ID	23	082	002	Pista Polideportiva Municipal	BM
ID	23	082	002	Pista Polideportiva Municipal	BV
ID	23	082	002	Pista Polideportiva Municipal	TE
ID	23	082	003	Piscina Municipal	NA
ID	23	082	004	Piscina IES. Doctor F. Martin	NA
ID	23	082	005	Pista Polideportiva IES. Doctor F. Martin	BC
ID	23	082	005	Pista Polideportiva IES. Doctor F. Martin	BM
ID	23	082	005	Pista Polideportiva IES. Doctor F. Martin	TE
ID	23	082	006	Gimnasio IES. Doctor F. Martin	GI
ID	23	082	006	Gimnasio IES. Doctor F. Martin	JU
ID	23	082	006	Gimnasio IES. Doctor F. Martin	OT
ID	23	082	007	Gimnasio CP. Santa Teresa	GI
ID	23	082	008	Pista de Padel	PD



ENCUESTA DE INFRAESTRUCTURA Y EQUIPAMIENTOS LOCALES- 2010					
DIPUTACIÓN PROVINCIAL DE JAÉN					
MUNICIPIO:	SILES				
Provincia:	23	Isla:		Municipio	082



CUADRO 51

12. OTRAS INSTALACIONES PÚBLICAS.

12.1 Centros Culturales y de Esparcimiento.

12.1.1 Características de las instalaciones.

CÓDIGO DE IDENTIFICACIÓN			NOMBRE DEL CENTRO	CARACTERÍSTICAS							
Provin-cia	Muni-cipio	Nº Orden		Tipo	Titular	Gestión	Superficie (m2)			Sin Barreras Arquitectonicas	Estado
				CI	CI	CI	Cubierta	Aire Libre	Solar	CI	
23	082	005	Archivo Municipal	AR	MU	MU	362	0	181	SI	B
23	082	004	Hogar del Pensionista	HP	MU	MU	510	0	170	SI	B
23	082	003	Casa de la Juventud	CS	MU	MU	480	0	240	SI	B
23	082	002	Plaza de Toros	PZ	MU	MU	300	1.156	1.456	SI	R
23	082	001	Biblioteca	BI	MU	MU	184	0	92	SI	R
TOTAL MUNICIPIO							1.836	1.156	2.139		



ENCUESTA DE INFRAESTRUCTURA Y EQUIPAMIENTOS LOCALES- 2010

DIPUTACIÓN PROVINCIAL DE JAÉN

MUNICIPIO: **SILES**

Provincia: **23** **Isla:** **Municipio** **082**



CUADRO 54

13. LONJAS, MERCADOS Y RECINTOS FERIALES.


CÓDIGO DE IDENTIFICACIÓN				NÚCLEO DE POBLACIÓN	NOMBRE DEL EQUIPAMIENTO	TIPO	TITULAR	GESTIÓN	SUPERFICIE (m2)			Sin Barreras Arquitectónicas	ESTADO
Clave	Provincia	Municipio	Nº Orden						CI	CI	CI		
LM	23	082	001	SILES(NUCLEO)	Mercado Municipal	ME	MU	MU	918	0	918	SI	B
TOTAL MUNICIPIO									918	0	918		

	ENCUESTA DE INFRAESTRUCTURA Y EQUIPAMIENTOS LOCALES- 2010				
	DIPUTACIÓN PROVINCIAL DE JAÉN				
	MUNICIPIO:		SILES		
	Provincia:	23	Isla:		Municipio



CUADRO 56
15. CEMENTERIOS


CÓDIGO DE IDENTIFICACIÓN				NÚCLEO DE POBLACIÓN	NOMBRE DEL CEMENTERIO	TITULAR	DISTANCIA AL NÚCLEO	ESTADO DE ACCESO	CAPILLA	DEPÓSITO	AMPLIACIÓN	GRADO DE SATURACIÓN	SUPERFICIE TOTAL	Sin Barreras Arquitectónicas	CREMATORIO
Clave	Provincia	Municipio	Nº Orden			CI	Km	CI	CI	CI	CI	CI	%	m2	CI
CE	23	082	001	SILES(NUCLEO)	Cementerio Municipal	MU	0,4	B	MO	SI	SI	98	8.800	SI	NO
TOTAL MUNICIPIO													8.800		


	ENCUESTA DE INFRAESTRUCTURA Y EQUIPAMIENTOS LOCALES- 2010				
	DIPUTACIÓN PROVINCIAL DE JAÉN				
	MUNICIPIO:				
	Provincia:		Isla:		Municipio



CUADRO 57
16. TANATORIOS

CÓDIGO DE IDENTIFICACIÓN				NÚCLEO DE POBLACIÓN	NOMBRE DEL TANATORIO	TITULAR	GESTIÓN	CARACTERÍSTICAS					
Clave	Provincia	Municipio	Nº Orden					Superficie (m2)			Salas	Sin Barreras Arquitectónicas	Estado
								Cubierta	Aire libre	Solar	nº	CI	CI
TOTAL MUNICIPIO								#Error	#Error	#Error	#Error		

	ENCUESTA DE INFRAESTRUCTURA Y EQUIPAMIENTOS LOCALES- 2010									
	DIPUTACIÓN PROVINCIAL DE JAÉN									
	MUNICIPIO:		SILES							
	Provincia:	23	Isla:		Municipio	082				



DIPUTACIÓN
DE JAÉN

CUADRO 58
17. CENTROS SANITARIOS

CÓDIGO DE IDENTIFICACIÓN				NÚCLEO DE POBLACIÓN	NOMBRE DEL CENTRO	TIPO	TITULAR	GESTIÓN	SUPERFICIE (m2)			UCI	CAMAS	Sin Barreras Arquitectónicas	ESTADO
Clave	Provincia	Municipio	Nº Orden						CI	CI	CI				
SA	23	082	001	SILES(NUCLEO)	Consultorio Medico	CLO	MUN	SAS	382	0	382	NO	0	SI	B
TOTAL MUNICIPIO									382	0	382				



ENCUESTA DE INFRAESTRUCTURA Y EQUIPAMIENTOS LOCALES- 2010

DIPUTACIÓN PROVINCIAL DE JAÉN


MUNICIPIO: SILES

Provincia: 23 **Isla:** **Municipio** 082



CUADRO 59
18. CENTROS ASISTENCIALES

CÓDIGO DE IDENTIFICACIÓN				NÚCLEO DE POBLACIÓN	NOMBRE DEL CENTRO	TIPO	TITULAR	GESTIÓN	PLAZAS	SUPERFICIE (m2)			Sin Barreras Arquitectónicas	ESTADO
Clave	Provincia	Municipio	Nº Orden							CI	CI	Km		
AS	23	082	001	SILES(NUCLEO)	Guarderia Temporera	GI	MU	MU	50	224	0	224	SI	B
AS	23	082	002	SILES(NUCLEO)	Residencia de la tercera Edad	RA	CA	CA	50	2.650	10.100	11.510	SI	B
AS	23	082	003	VEGA DE CASTROBAYONA (N	Guarderia Municipal	GI	MU	MU	50	1.980	587	1.577	SI	E
TOTAL MUNICIPIO										150	4.854	10.687	13.311	

	ENCUESTA DE INFRAESTRUCTURA Y EQUIPAMIENTOS LOCALES- 2010				
	DIPUTACIÓN PROVINCIAL DE JAÉN				
	MUNICIPIO:	SILES			
	Provincia:	23	Isla:		Municipio



CUADRO 60

19 CENTROS DE ENSEÑANZA

19.1. Características de los Centros.

CÓDIGO DE IDENTIFICACIÓN				NÚCLEO DE POBLACIÓN	NOMBRE DEL CENTRO	Ámbito	Titular	SUPERFICIE (m2)			Sin Barreras Arquitectónicas	ESTADO
Clave	Provincia	Municipio	Nº Orden					Cl	Cl	Cubierta	Aire libre	Solar
EN	23	082	001			SILES(NUCLEO)	Centro de Educacion de Adultos	L	CE	70	0	70
EN	23	082	002	SILES(NUCLEO)	IES. Doctor Francisco Marin	C	CE	7.100	11.750	15.750	SI	R
EN	23	082	005	SILES(NUCLEO)	CP. Santa Teresa de Jesus III	L	CE	820	1.067	1.887	SI	B
EN	23	082	004	SILES(NUCLEO)	CP. Santa Teresa de Jesus II	L	CE	200	400	600	SI	B
EN	23	082	003	SILES(NUCLEO)	CP. Santa Teresa de Jesus I	L	CE	1.900	2.650	3.600	SI	B
TOTAL MUNICIPIO								10.090	15.867	21.907		



GOBIERNO DE ESPAÑA
MINISTERIO DE POLÍTICA TERRITORIAL

ENCUESTA DE INFRAESTRUCTURA Y EQUIPAMIENTOS LOCALES- 2010

DIPUTACIÓN PROVINCIAL DE JAÉN

MUNICIPIO:

SILES

Provincia:

23

Isla:

Municipio

082



CUADRO 61

19 CENTROS DE ENSEÑANZA

19.2. Niveles de enseñanza de los Centros.

CÓDIGO DE IDENTIFICACIÓN				NÚCLEO DE POBLACIÓN	NOMBRE DEL CENTRO	Nivel	CENTROS NO UNIVERSITARIOS		
Clave	Provincia	Municipio	Nº Orden				Cl	Unidades	Plazas
EN	23	082	001	SILES(NUCLEO)	Centro de Educacion de Adultos	OTR	1	30	25
EN	23	082	002	SILES(NUCLEO)	IES. Doctor Francisco Marin	BAC	6	180	123
EN	23	082	002	SILES(NUCLEO)	IES. Doctor Francisco Marin	ESO	15	375	322
EN	23	082	002	SILES(NUCLEO)	IES. Doctor Francisco Marin	FP1	3	90	56
EN	23	082	002	SILES(NUCLEO)	IES. Doctor Francisco Marin	FP2	1	30	15
EN	23	082	002	SILES(NUCLEO)	IES. Doctor Francisco Marin	OTR	1	25	13
EN	23	082	003	SILES(NUCLEO)	CP. Santa Teresa de Jesus I	INF	4	100	72
EN	23	082	004	SILES(NUCLEO)	CP. Santa Teresa de Jesus II	ESP	1	10	8
EN	23	082	004	SILES(NUCLEO)	CP. Santa Teresa de Jesus II	PRI	4	100	62
EN	23	082	005	SILES(NUCLEO)	CP. Santa Teresa de Jesus III	PRI	4	100	63
TOTAL MUNICIPIO							40	1.040	759



ENCUESTA DE INFRAESTRUCTURA Y EQUIPAMIENTOS LOCALES- 2010

DIPUTACIÓN PROVINCIAL DE JAÉN

MUNICIPIO: SILES

Provincia: 23 Isla: Municipio 082



CUADRO 63

21. CASAS CONSISTORIALES Y OTROS EQUIPAMIENTOS DE USO O TITULARIDAD MUNICIPAL

21.1 Características de los equipamientos.

CÓDIGO DE IDENTIFICACIÓN				NÚCLEO DE POBLACIÓN	NOMBRE DEL EQUIPAMIENTO	TIPO	TITULAR	TENENCIA	SUPERFICIE (m2)			Sin Barreras Arquitectónicas	ESTADO
Clave	Provincia	Municipio	Nº Orden						Cubierta	Aire Libre	Solar		
CC	23	082	001	SILES(NUCLEO)	Casa Consistorial	AY	MU	MU	729	345	934	SI	E
CC	23	082	002	SILES(NUCLEO)	Lavadero	OT	MU	MU	112	0	112	SI	B
CC	23	082	003	SILES(NUCLEO)	Naves Escuela Taller	OT	MU	MU	570	0	570	SI	B
CC	23	082	004	SILES(NUCLEO)	Edificio Multiple I	OT	MU	MU	448	0	224	SI	B
CC	23	082	005	SILES(NUCLEO)	Edificio Multiple II	OT	MU	MU	580	0	170	SI	B
CC	23	082	007	SILES(NUCLEO)	Antiguo Mercado	OT	MU	MU	200	0	200	SI	B
CC	23	082	008	SILES(NUCLEO)	Edificio Touring	OT	MU	MU	400	0	400	SI	B
CC	23	082	009	SILES(NUCLEO)	Viveros de Empresas	OT	MU	MU	881	0	881	NO	B
CC	23	082	010	SILES(NUCLEO)	Edificio Multiple III	OT	MU	MU	543	20	201	SI	R
CC	23	082	011	SILES(NUCLEO)	Juzgado de Paz	OT	MU	MU	181	0	181	SI	R
CC	23	082	006		Cañada del Señor (Hotel)	OT	MU	AL	1.600	9.552	11.152	SI	B
TOTAL MUNICIPIO									6.244	9.917	15.025		



GOBIERNO DE ESPAÑA

MINISTERIO DE POLÍTICA TERRITORIAL

ENCUESTA DE INFRAESTRUCTURA Y EQUIPAMIENTOS LOCALES- 2010

DIPUTACIÓN PROVINCIAL DE JAÉN

MUNICIPIO:

SILES

Provincia:

23

Isla:

Municipio

082



CUADRO 64

21 CASAS CONSISTORIALES Y OTROS EQUIPAMIENTOS DE USO O TITULARIDAD MUNICIPAL

21.2 Superficies de los usos de las Casas Consistoriales y otros equipamientos.

CÓDIGO DE IDENTIFICACIÓN				NÚCLEO DE POBLACIÓN	NOMBRE DEL EQUIPAMIENTO	USO	SUPERFICIE CUBIERTA
Clave	Provincia	Municipio	Nº Orden			CI	m2
CC	23	082	001	SILES(NUCLEO)	Casa Consistorial	AM	347
CC	23	082	001	SILES(NUCLEO)	Casa Consistorial	SA	382
CC	23	082	002	SILES(NUCLEO)	Lavadero	OT	112
CC	23	082	003	SILES(NUCLEO)	Naves Escuela Taller	AA	570
CC	23	082	004	SILES(NUCLEO)	Edificio Multiple I	AS	224
CC	23	082	004	SILES(NUCLEO)	Edificio Multiple I	OT	224
CC	23	082	005	SILES(NUCLEO)	Edificio Multiple II	OT	70
CC	23	082	005	SILES(NUCLEO)	Edificio Multiple II	AS	510
CC	23	082	007	SILES(NUCLEO)	Antiguo Mercado	OT	200
CC	23	082	008	SILES(NUCLEO)	Edificio Touring	OT	400
CC	23	082	009	SILES(NUCLEO)	Viveros de Empresas	OT	881
CC	23	082	010	SILES(NUCLEO)	Edificio Multiple III	OT	543
CC	23	082	011	SILES(NUCLEO)	Juzgado de Paz	OT	181
CC	23	082	006		Cañada del Señor (Hotel)	OT	1.600

