

Encuesta de Infraestructura y Equipamientos Locales

Fase de 2010

Cuestionario

23

081

SEGURA DE LA SIERRA





ENCUESTA DE INFRAESTRUCTURA Y EQUIPAMIENTOS LOCALES- 2010

DIPUTACIÓN PROVINCIAL DE JAÉN

MUNICIPIO:

SEGURA DE LA SIERRA

Provincia:

23

Isla:

Municipio

081



CUADRO 01

1. INFORMACION DEMOGRÁFICA

1.1 Población, viviendas y accesibilidad de los núcleos.

1.1.1 Núcleos de población encuestados. 1

ent	núc	Núcleo de población	PADRON 2009	Poblacion estacional máxima	Altitud	Viviendas Familiares	Plazas Hoteleras	Plazas de Turismo Rural	Accesibilidad
0001	70	ARROYO CANALES	96	240	1.195	25	12	38	NO
0002	70	ARROYO FRIO	26	90	940	36	0	0	NO
0003	01	BATAN (EL)(NUCLEO)	34	150	760	33	0	0	NO
0004	01	ALBERQUILLA (LA)	36	75	745	20	0	8	NO
0004	02	CARRASCO(NUCLEO)	113	180	755	85	18	0	NO
0005	70	CATENA ALTO	18	60	790	40	0	0	NO
0006	01	CORTIJOS NUEVOS(NUCLEO)	896	1.200	780	467	29	0	NO
0007	70	JUNTAS (LAS)	13	50	750	47	0	0	NO
0008	01	OJUELO (EL)(NUCLEO)	203	300	830	138	0	0	NO
0009	70	PANTANO DEL GUADALMENA	10	17	660	20	0	0	NO
0010	70	PUERTO (EL)	10	30	880	19	0	0	NO
0011	01	RIHORNOS(NUCLEO)	37	65	710	25	0	0	NO
0012	01	ROBLEDO (EL)(NUCLEO)	131	205	920	79	0	0	NO
0013	01	SEGURA DE LA SIERRA(NUCLEO)	267	550	1.125	210	0	140	NO
0060	01	ARROYO MAGUILLO (NUCLEO)	6	35	1.170	12	0	0	NO
0060	02	LA ESPINAREDA	6	20	900	15	0	0	NO
0060	03	LOS FLOROS	3	50	740	10	0	0	NO
0060	04	MORALEJOS	15	50	1.100	19	0	0	NO
0060	05	EL PELON	23	35	775	15	0	0	NO
0060	06	EL PORCHE	27	50	735	17	0	0	NO
0060	07	PRADOS DE LA MESTA	22	45	1.220	13	0	30	NO
0060	08	PRADOS DE LA PRESA	22	25	1.085	14	0	0	NO

TOTAL NÚCLEO	2.014	3.522	1.359	59	216
TOTAL DISEMINADO	40	375	173	52	62
TOTAL MUNICIPIO	2.054	3.897	1.532	111	278

ENCUESTA DE INFRAESTRUCTURA Y EQUIPAMIENTOS LOCALES- 2010

DIPUTACIÓN PROVINCIAL DE JAÉN

MUNICIPIO: SEGURA DE LA SIERRA**Provincia:** 23 **Isla:** **Municipio** 081**CUADRO 02****2. PLANEAMIENTO URBANÍSTICO**

FIGURA DE PLANEAMIENTO			Superficie Municipio	Publicación B.O.	Suelo Urbanizado	Suelo Rural	Suelo Rural Preservado
Tipo	Estado Tramitación	Denominación	Hectáreas	Fecha	Hectáreas	Hectáreas	Hectáreas
D.S	AD	MOD,DEL,SUELO URBANO	22.407,00	30/09/1999	74,33	1.657,02	0,00
P.E	AD	PLAN ESPECIAL	22.407,00	01/01/1995	0,00	0,00	20.675,65

ENCUESTA DE INFRAESTRUCTURA Y EQUIPAMIENTOS LOCALES- 2010

DIPUTACIÓN PROVINCIAL DE JAÉN

MUNICIPIO: **SEGURA DE LA SIERRA**

Provincia: **23** **Isla:** **Municipio** **081**



CUADRO 03
3. OTROS SERVICIOS DEL MUNICIPIO

3.1. Municipios encuestados.

SEDE WEB MUNICIPAL			ORDENANZAS SOTERRA- MIENTO	ENERGÍAS ALTERNATIVAS								Cobertura a Telefonía Movil	TV Digital por Cable
Información general	Información turística	Gobierno electrónico		Energía eólica	KW eólica	Energía solar	KW solar	Planta Mareomotriz	KW Mareo-motriz	Otras Energías	KW Otras		
CI	CI	CI	CL	CI	Kw	CI	Kw	CI	Kw	CI	Kw	CI	CI
SI	SI	NO	NO	NO	0	NO	0	NO	0	NO	0	SI	NO
TOTAL MUNICIPIO					0		0		0		0		

ENCUESTA DE INFRAESTRUCTURA Y EQUIPAMIENTOS LOCALES- 2010

DIPUTACIÓN PROVINCIAL DE JAÉN

MUNICIPIO:

SEGURA DE LA SIERRA

Provincia:

23

Isla:

Municipio

081



CUADRO 04

4. CARRETERAS

4.1. Tramos de carretera existentes en el término municipal.

PROVIN- CIA	CARRE- TERA	MUNI- CIPIO	Nombre de Carretera	CARACTERÍSTICAS DE LOS TRAMOS DE CARRETERA EN EL MUNICIPIO													
				Puntos kilométricos		Titular	Ges-tión	Señaliza- ción	Firme		Ancho	Longitud	Pasos a nivel	Dimen- siona- miento	Características del trazado		
				Inicio	Final				Cl	Cl					Cl	Cl	m
				Cl	Cl	Cl	Cl	Cl	Cl	m	m	Km	Cl	Cl	Si	Pe	Fe
23	A-317	081	De La Puerta de Segura a Vélez Rubio	8,4	15,8	CA	CA	A	MB	B	5,0	7,4	0	BD	NO	NO	NO
23	A-317a	081	Antigua A-316	13,0	15,1	CA	CA	A	MB	R	5,0	2,1	0	MD	SI	NO	NO
23	A-317a	081	Antigua A-316	15,3	15,6	CA	CA	A	MB	R	5,0	0,3	0	MD	SI	NO	NO
23	A-6301	081	De Beas de Segura a Cortijos Nuevos	20,4	25,3	CA	CA	A	RA	B	8,0	4,9	0	BD	NO	NO	NO
23	C-3	081	JH-6351 A J-6230	0,0	6,8	OT	OT	N	MB	B	5,0	6,8	0	BD	NO	NO	NO
23	C-3a	081	C-3 A C-3210	0,0	0,3	OT	OT	N	MB	B	5,0	0,3	0	BD	NO	NO	NO
23	J-9001	081	C-3210 A EL ROBLEDO	0,0	4,0	OT	OT	N	MB	B	4,0	4,0	0	BD	NO	NO	NO
23	J-9003	081	C-3210 A A.FRIO	0,0	4,4	OT	OT	N	MB	R	4,0	4,4	0	MD	SI	NO	SI
23	J-9013	081	eliminar	3,0	10,9	OT	OT	N	MB	B	4,0	7,8	0	BD	NO	NO	NO
23	JA-9117	081	ORCERA A SEGURA DE LA SIERRA	2,0	3,9	PR	PR	A	MB	B	6,0	1,9	0	BD	SI	NO	NO
23	JA-9118	081	RIHORNOS A SEGURA DE LA SIERRA	0,0	2,8	PR	PR	V	RA	B	5,5	2,8	0	RD	NO	SI	NO
23	JA-9118	081	RIHORNOS A SEGURA DE LA SIERRA	2,8	7,2	PR	PR	V	RA	B	5,5	4,4	0	RD	SI	SI	NO
23	JA-9118	081	RIHORNOS A SEGURA DE LA SIERRA	7,2	10,3	PR	PR	A	RA	B	5,5	3,1	0	RD	SI	SI	NO
23	JF-7014	081	YESTES A MARÖA LA FUE	13,1	29,9	OT	OT	N	ZE	R	4,0	16,8	0	RD	NO	NO	SI
23	JF-7016	081	J-7030 A JV-7043	18,5	25,6	OT	OT	N	MB	B	5,0	7,1	0	BD	SI	NO	NO
23	JF-7038	081	JF-7016 A JF-7013	4,4	14,3	OT	OT	N	MB	B	4,0	9,9	0	RD	SI	SI	NO
23	JF-7039	081	JF-7038 A JF-7016	0,0	4,8	OT	OT	N	MB	B	5,0	4,8	0	BD	SI	SI	NO
23	JH-6351	081	N-322 A P.DE GUADALME	0,8	5,0	ES	ES	N	MB	B	5,0	4,2	0	RD	SI	SI	NO
23	JH-6351	081	N-322 A P.DE GUADALME	5,0	6,1	ES	ES	N	MB	B	5,0	1,0	0	RD	SI	NO	NO
23	JV-7032	081	JV-7016 A JF-706	0,0	4,9	PR	PR	A	MB	B	4,0	4,9	0	BD	NO	NO	NO
23	JZ-1	081	JF-7091 A J-9005	14,8	20,5	CA	CA	N	TI	M	3,0	5,8	0	MD	SI	SI	NO
23	SC081001	081	ACCESO A MORALEJOS	0,0	2,7	MU	MU	N	MB	R	4,0	2,7	0	MD	SI	SI	NO

ENCUESTA DE INFRAESTRUCTURA Y EQUIPAMIENTOS LOCALES- 2010



DIPUTACIÓN PROVINCIAL DE JAÉN

MUNICIPIO:

SEGURA DE LA SIERRA

Provincia:

23

Isla:

Municipio

081



CUADRO 04

4. CARRETERAS

4.1. Tramos de carretera existentes en el término municipal.

PROVIN- CIA	CARRE- TERA	MUNI- CIPIO	Nombre de Carretera	CARACTERÍSTICAS DE LOS TRAMOS DE CARRETERA EN EL MUNICIPIO													
				Puntos kilométricos		Titular	Ges-tión	Señaliza- ción	Firme		Ancho	Longitud	Pasos a nivel	Dimen- siona- miento	Características del trazado		
				Inicio	Final				Cl	Cl					Cl	Cl	m
						Cl	Cl	Cl	Cl	m	m	Km	Cl	Cl	Si	Pe	Fe
23	SC081001	081	ACCESO A MORALEJOS	2,7	2,9	MU	MU	N	MB	R	2,5	0,2	0	MD	SI	SI	NO
23	SC081002	081	EL BATAN A P.DEL MORO	0,0	1,3	MU	MU	N	MB	R	4,0	1,3	0	MD	SI	NO	SI
23	SC081003	081	ACCESO A EL OJUELO	0,0	3,9	MU	MU	N	HR	R	3,5	3,9	0	MD	SI	NO	SI
23	SC081004	081	EL PELON A LA ESPINEL	0,0	2,3	MU	MU	N	MB	R	4,0	2,3	0	RD	SI	SI	NO
23	SC081004	081	EL PELON A LA ESPINEL	2,3	3,4	MU	MU	N	MB	R	4,0	1,1	0	MD	SI	SI	SI
23	SC081005	081	LA ALBERQUILLA A CARR	0,0	1,3	MU	MU	N	MB	R	4,0	1,3	0	RD	NO	SI	NO
23	SC081006	081	ACCESO A MORALEJOS DE	0,0	0,5	MU	MU	N	MB	R	4,0	0,5	0	MD	NO	NO	SI
23	SC081007	081	De La Espinareda a Arroyo Frio	0,0	5,3	MU	MU	N	TI	R	3,0	5,3	0	MD	SI	SI	SI
23	SC081008	081	ACCESO A A.MAGUILLO	0,0	0,3	MU	MU	N	TI	R	3,0	0,3	0	MD	NO	NO	SI
23	SC081009	081	ACCESO A PRADOS MESTA	0,0	0,3	MU	MU	N	TI	R	3,0	0,3	0	MD	SI	SI	SI
23	SC081010	081	C.LOS FLOROS A LOS FL	0,0	0,2	MU	MU	N	MB	R	4,0	0,2	0	MD	SI	SI	NO
23	SC081011	081	ACCESO A GUADALMENA	0,0	2,0	MU	MU	N	MB	R	4,0	2,0	0	MD	SI	NO	NO
23	SC081012	081	De JV-7032 a Castillo Segura de la Sierr	0,0	0,4	MU	MU	N	MB	B	5,0	0,4	0	BD	NO	NO	NO
23	SC081012	081	De JV-7032 a Castillo Segura de la Sierr	0,4	0,7	MU	MU	N	AD	B	5,0	0,3	0	BD	NO	NO	NO
TOTAL MUNICIPIO												126,7					

ENCUESTA DE INFRAESTRUCTURA Y EQUIPAMIENTOS LOCALES- 2010

DIPUTACIÓN PROVINCIAL DE JAÉN

MUNICIPIO:

SEGURA DE LA SIERRA

Provincia:

23

Isla:

Municipio

081




CUADRO 05

5. INFRAESTRUCTURAS VIARIAS.

5.1. Superficie pavimentada y no pavimentada de Travesías, Calles, Plazas y Otros Viarios.

NÚCLEOS DE POBLACIÓN					CARACTERÍSTICAS				
Provincia	Municipio	Entidad	Núcleo	NOMBRE	Tipo	Estado	Longitud	Superficie	Viviendas sin acceso pavimentado
					Cl	Cl	m	m2	nº
23	081	0001	70	ARROYO CANALES	CA	R	79	541	0
23	081	0001	70	ARROYO CANALES	OT	R	107	794	0
23	081	0001	70	ARROYO CANALES	TR	R	456	4.104	0
23	081	0002	70	ARROYO FRIO	CA	B	127	958	0
23	081	0002	70	ARROYO FRIO	CA	R	156	1.164	0
23	081	0002	70	ARROYO FRIO	OT	B	331	2.317	0
23	081	0002	70	ARROYO FRIO	TR	B	300	2.084	0
23	081	0003	01	BATAN (EL)(NUCLEO)	CA	B	221	1.437	0
23	081	0003	01	BATAN (EL)(NUCLEO)	CA	R	30	252	0
23	081	0003	01	BATAN (EL)(NUCLEO)	OT	B	90	540	0
23	081	0003	01	BATAN (EL)(NUCLEO)	OT	R	442	2.706	0
23	081	0003	01	BATAN (EL)(NUCLEO)	TR	B	642	5.697	0
23	081	0004	01	ALBERQUILLA (LA)	CA	B	150	1.292	0
23	081	0004	01	ALBERQUILLA (LA)	CA	R	157	1.061	0
23	081	0004	01	ALBERQUILLA (LA)	TR	B	167	1.570	0
23	081	0004	02	CARRASCO(NUCLEO)	CA	B	467	3.350	0
23	081	0004	02	CARRASCO(NUCLEO)	CA	M	129	888	0
23	081	0004	02	CARRASCO(NUCLEO)	CA	R	505	3.175	0
23	081	0004	02	CARRASCO(NUCLEO)	TR	B	507	4.382	0
23	081	0005	70	CATENA ALTO	CA	B	312	2.542	0
23	081	0005	70	CATENA ALTO	CA	R	49	578	0
23	081	0005	70	CATENA ALTO	TR	M	140	1.260	0
23	081	0006	01	CORTIJOS NUEVOS(NUCLEO)	CA	B	8.005	92.399	0

		ENCUESTA DE INFRAESTRUCTURA Y EQUIPAMIENTOS LOCALES- 2010				
		DIPUTACIÓN PROVINCIAL DE JAÉN				
MUNICIPIO:		SEGURA DE LA SIERRA				
Provincia:	23	Isla:		Municipio	081	



CUADRO 05

5. INFRAESTRUCTURAS VIARIAS.

5.1. Superficie pavimentada y no pavimentada de Travesías, Calles, Plazas y Otros Viarios.

NÚCLEOS DE POBLACIÓN					CARACTERÍSTICAS				
Provincia	Municipio	Entidad	Núcleo	NOMBRE	Tipo	Estado	Longitud	Superficie	Viviendas sin acceso pavimentado
					Cl	Cl	m	m2	nº
23	081	0006	01	CORTIJOS NUEVOS(NUCLEO)	CA	E	833	8.566	0
23	081	0006	01	CORTIJOS NUEVOS(NUCLEO)	CA	M	321	2.321	0
23	081	0006	01	CORTIJOS NUEVOS(NUCLEO)	CA	NP	241	2.229	0
23	081	0006	01	CORTIJOS NUEVOS(NUCLEO)	CA	R	63	699	0
23	081	0006	01	CORTIJOS NUEVOS(NUCLEO)	OT	B	230	1.795	0
23	081	0006	01	CORTIJOS NUEVOS(NUCLEO)	OT	NP	111	1.676	0
23	081	0006	01	CORTIJOS NUEVOS(NUCLEO)	TR	B	1.052	15.441	0
23	081	0006	01	CORTIJOS NUEVOS(NUCLEO)	TR	M	557	8.053	0
23	081	0007	70	JUNTAS (LAS)	OT	M	203	1.218	0
23	081	0007	70	JUNTAS (LAS)	TR	R	257	1.799	0
23	081	0008	01	OJUELO (EL)(NUCLEO)	CA	B	962	8.241	0
23	081	0008	01	OJUELO (EL)(NUCLEO)	CA	M	169	1.970	0
23	081	0008	01	OJUELO (EL)(NUCLEO)	CA	NP	175	1.197	0
23	081	0008	01	OJUELO (EL)(NUCLEO)	CA	R	480	4.599	0
23	081	0008	01	OJUELO (EL)(NUCLEO)	TR	B	1.488	14.049	0
23	081	0008	01	OJUELO (EL)(NUCLEO)	TR	M	147	1.808	0
23	081	0009	70	PANTANO DEL GUADALMENA	OT	R	1.494	13.748	0
23	081	0010	70	PUERTO (EL)	CA	NP	44	220	0
23	081	0010	70	PUERTO (EL)	CA	R	202	1.412	0
23	081	0010	70	PUERTO (EL)	TR	B	271	2.331	0
23	081	0011	01	RIHORNOS(NUCLEO)	CA	B	411	2.930	0
23	081	0011	01	RIHORNOS(NUCLEO)	OT	B	8	98	0
23	081	0011	01	RIHORNOS(NUCLEO)	OT	R	25	178	0

ENCUESTA DE INFRAESTRUCTURA Y EQUIPAMIENTOS LOCALES- 2010

DIPUTACIÓN PROVINCIAL DE JAÉN

MUNICIPIO: **SEGURA DE LA SIERRA**

Provincia: **23** **Isla:** **Municipio** **081**




CUADRO 05

5. INFRAESTRUCTURAS VIARIAS.

5.1. Superficie pavimentada y no pavimentada de Travesías, Calles, Plazas y Otros Viarios.

NÚCLEOS DE POBLACIÓN					CARACTERÍSTICAS				
Provincia	Municipio	Entidad	Núcleo	NOMBRE	Tipo	Estado	Longitud	Superficie	Viviendas sin acceso pavimentado
					Cl	Cl	m	m2	nº
23	081	0012	01	ROBLEDO (EL)(NUCLEO)	CA	B	512	4.223	0
23	081	0012	01	ROBLEDO (EL)(NUCLEO)	CA	M	327	2.989	0
23	081	0012	01	ROBLEDO (EL)(NUCLEO)	CA	R	395	3.086	0
23	081	0012	01	ROBLEDO (EL)(NUCLEO)	TR	B	803	8.078	0
23	081	0013	01	SEGURA DE LA SIERRA(NUCLEO)	CA	B	2.435	12.166	0
23	081	0013	01	SEGURA DE LA SIERRA(NUCLEO)	CA	M	735	5.502	0
23	081	0013	01	SEGURA DE LA SIERRA(NUCLEO)	CA	NP	222	1.554	0
23	081	0013	01	SEGURA DE LA SIERRA(NUCLEO)	CA	R	1.024	6.906	0
23	081	0013	01	SEGURA DE LA SIERRA(NUCLEO)	OT	B	150	767	0
23	081	0013	01	SEGURA DE LA SIERRA(NUCLEO)	TR	B	871	6.017	0
23	081	0060	01	ARROYO MAGUILLO (NUCLEO)	CA	NP	314	2.198	0
23	081	0060	01	ARROYO MAGUILLO (NUCLEO)	CA	R	61	439	0
23	081	0060	01	ARROYO MAGUILLO (NUCLEO)	OT	NP	145	861	0
23	081	0060	01	ARROYO MAGUILLO (NUCLEO)	OT	R	584	2.945	0
23	081	0060	01	ARROYO MAGUILLO (NUCLEO)	TR	B	440	2.640	0
23	081	0060	02	LA ESPINAREDA	CA	B	180	1.071	0
23	081	0060	02	LA ESPINAREDA	CA	R	70	538	0
23	081	0060	02	LA ESPINAREDA	OT	B	12	37	0
23	081	0060	02	LA ESPINAREDA	OT	NP	20	60	0
23	081	0060	02	LA ESPINAREDA	OT	R	68	316	0
23	081	0060	03	LOS FLOROS	OT	R	147	922	0
23	081	0060	03	LOS FLOROS	TR	M	247	1.606	0
23	081	0060	04	MORALEJOS	CA	B	84	1.117	0

		ENCUESTA DE INFRAESTRUCTURA Y EQUIPAMIENTOS LOCALES- 2010				
		DIPUTACIÓN PROVINCIAL DE JAÉN				
MUNICIPIO:		SEGURA DE LA SIERRA				
Provincia:	23	Isla:		Municipio	081	



CUADRO 05

5. INFRAESTRUCTURAS VIARIAS.

5.1. Superficie pavimentada y no pavimentada de Travesías, Calles, Plazas y Otros Viarios.

NÚCLEOS DE POBLACIÓN					CARACTERÍSTICAS				
Provincia	Municipio	Entidad	Núcleo	NOMBRE	Tipo	Estado	Longitud	Superficie	Viviendas sin acceso pavimentado
					Cl	Cl	m	m2	nº
23	081	0060	04	MORALEJOS	CA	R	265	2.181	0
23	081	0060	05	EL PELON	CA	B	126	958	0
23	081	0060	06	EL PORCHE	CA	B	237	1.398	0
23	081	0060	06	EL PORCHE	CA	R	61	543	0
23	081	0060	07	PRADOS DE LA MESTA	CA	B	308	1.848	0
23	081	0060	07	PRADOS DE LA MESTA	CA	R	326	1.327	0
23	081	0060	07	PRADOS DE LA MESTA	OT	M	41	398	0
23	081	0060	08	PRADOS DE LA PRESA	CA	B	84	420	0
23	081	0060	08	PRADOS DE LA PRESA	OT	B	224	1.344	0
23	081	0060	08	PRADOS DE LA PRESA	OT	R	154	847	0
23	081	0060	08	PRADOS DE LA PRESA	TR	B	229	1.374	0

ENCUESTA DE INFRAESTRUCTURA Y EQUIPAMIENTOS LOCALES- 2010

DIPUTACIÓN PROVINCIAL DE JAÉN

MUNICIPIO: **SEGURA DE LA SIERRA**

Provincia: **23** **Isla:** **Municipio** **081**



CUADRO 06

6. ABASTECIMIENTO DE AGUA

6.1. Traidas de agua.

6.1.1. Identificación de las captaciones de agua que dan servicio a los núcleos de población del municipio encuestado.

NÚCLEOS DE POBLACIÓN					CÓDIGO DE IDENTIFICACIÓN DE LA CAPTACIÓN				
Provincia	Municipio	Entidad	Núcleo	NOMBRE	Captación	Provincia	Municipio	Nº de orden	Nombre de la captación
					CI	CI	CI	CI	CI
23	081	0001	70	ARROYO CANALES	CA	23	081	023	F.Bco.La Mina
23	081	0002	70	ARROYO FRIO	CA	23	081	018	S.El Puerto
23	081	0002	70	ARROYO FRIO	CA	23	081	019	F.El Tobazo
23	081	0003	01	BATAN (EL)(NUCLEO)	CA	23	081	014	F.A.Cerezos
23	081	0003	01	BATAN (EL)(NUCLEO)	CA	23	081	015	F.El Molino
23	081	0004	01	ALBERQUILLA (LA)	CA	23	081	005	C.Altamira
23	081	0004	01	ALBERQUILLA (LA)	CA	23	081	013	F.Cort.El Cojo
23	081	0004	01	ALBERQUILLA (LA)	CA	23	081	016	F.La Noguera
23	081	0004	02	CARRASCO(NUCLEO)	CA	23	081	005	C.Altamira
23	081	0004	02	CARRASCO(NUCLEO)	CA	23	081	013	F.Cort.El Cojo
23	081	0004	02	CARRASCO(NUCLEO)	CA	23	081	016	F.La Noguera
23	081	0005	70	CATENA ALTO	CA	23	081	020	F.Catena
23	081	0006	01	CORTIJOS NUEVOS(NUCLEO)	CA	23	081	005	C.Altamira
23	081	0006	01	CORTIJOS NUEVOS(NUCLEO)	CA	23	081	007	F.Lavadero
23	081	0006	01	CORTIJOS NUEVOS(NUCLEO)	CA	23	081	008	F.La Venta
23	081	0007	70	JUNTAS (LAS)	CA	23	904	031	El Paredón
23	081	0008	01	OJUELO (EL)(NUCLEO)	CA	23	043	007	F.los Granados I
23	081	0008	01	OJUELO (EL)(NUCLEO)	CA	23	081	005	C.Altamira
23	081	0008	01	OJUELO (EL)(NUCLEO)	CA	23	081	007	F.Lavadero
23	081	0008	01	OJUELO (EL)(NUCLEO)	CA	23	081	009	C.Ana Maria
23	081	0008	01	OJUELO (EL)(NUCLEO)	CA	23	081	011	F.Los Tornajos
23	081	0008	01	OJUELO (EL)(NUCLEO)	CA	23	081	012	F.El Ojuelo

ENCUESTA DE INFRAESTRUCTURA Y EQUIPAMIENTOS LOCALES- 2010

DIPUTACIÓN PROVINCIAL DE JAÉN

MUNICIPIO: **SEGURA DE LA SIERRA**

Provincia: **23** **Isla:** **Municipio** **081**




CUADRO 06

6. ABASTECIMIENTO DE AGUA

6.1. Traidas de agua.

6.1.1. Identificación de las captaciones de agua que dan servicio a los núcleos de población del municipio encuestado.

NÚCLEOS DE POBLACIÓN					CÓDIGO DE IDENTIFICACIÓN DE LA CAPTACIÓN				
Provincia	Municipio	Entidad	Núcleo	NOMBRE	Captación	Provincia	Municipio	Nº de orden	Nombre de la captación
					CI	CI	CI	CI	CI
23	081	0009	70	PANTANO DEL GUADALMENA	CA	23	081	027	P.Guadalmena
23	081	0010	70	PUERTO (EL)	CA	23	081	018	S.El Puerto
23	081	0010	70	PUERTO (EL)	CA	23	081	022	F.El Puerto
23	081	0011	01	RIHORNOS(NUCLEO)	CA	23	081	005	C.Altamira
23	081	0011	01	RIHORNOS(NUCLEO)	CA	23	081	013	F.Cort.El Cojo
23	081	0011	01	RIHORNOS(NUCLEO)	CA	23	081	016	F.La Noguera
23	081	0012	01	ROBLEDO (EL)(NUCLEO)	CA	23	043	007	F.los Granados I
23	081	0012	01	ROBLEDO (EL)(NUCLEO)	CA	23	081	009	C.Ana Maria
23	081	0012	01	ROBLEDO (EL)(NUCLEO)	CA	23	081	011	F.Los Tornajos
23	081	0012	01	ROBLEDO (EL)(NUCLEO)	CA	23	081	033	Fte. El Tejo
23	081	0013	01	SEGURA DE LA SIERRA(NUCLEO)	CA	23	065	009	F.Rolamiel
23	081	0013	01	SEGURA DE LA SIERRA(NUCLEO)	CA	23	081	001	F.Gontar
23	081	0013	01	SEGURA DE LA SIERRA(NUCLEO)	CA	23	081	003	F.La Zarza
23	081	0013	01	SEGURA DE LA SIERRA(NUCLEO)	CA	23	081	004	S. Romillan
23	081	0060	01	ARROYO MAGUILLO (NUCLEO)	CA	23	081	026	F.La Cueva
23	081	0060	01	ARROYO MAGUILLO (NUCLEO)	CA	23	081	032	F.Romaguillos
23	081	0060	02	LA ESPINAREDA	CA	23	081	025	F.La Espinadera
23	081	0060	03	LOS FLORES	CA	23	081	028	F.Los Flores
23	081	0060	04	MORALEJOS	CA	23	065	010	F.Trujula
23	081	0060	05	EL PELON	CA	23	081	021	F.El Pelon
23	081	0060	06	EL PORCHE	CA	23	081	015	F.El Molino
23	081	0060	07	PRADOS DE LA MESTA	CA	23	081	029	F.El Prado

		ENCUESTA DE INFRAESTRUCTURA Y EQUIPAMIENTOS LOCALES- 2010					
		DIPUTACIÓN PROVINCIAL DE JAÉN					
		MUNICIPIO:		SEGURA DE LA SIERRA			
		Provincia:	23	Isla:		Municipio	081



CUADRO 06

6. ABASTECIMIENTO DE AGUA

6.1. Traidas de agua.

6.1.1. Identificación de las captaciones de agua que dan servicio a los núcleos de población del municipio encuestado.

NÚCLEOS DE POBLACIÓN					CÓDIGO DE IDENTIFICACIÓN DE LA CAPTACIÓN				
Provincia	Municipio	Entidad	Núcleo	NOMBRE	Captación	Provincia	Municipio	Nº de orden	Nombre de la captación
					CI	CI	CI	CI	CI
23	081	0060	07	PRADOS DE LA MESTA	CA	23	081	030	F.Clemente
23	081	0060	08	PRADOS DE LA PRESA	CA	23	081	024	F.La Noguera

ENCUESTA DE INFRAESTRUCTURA Y EQUIPAMIENTOS LOCALES- 2010

DIPUTACIÓN PROVINCIAL DE JAÉN

MUNICIPIO: **SEGURA DE LA SIERRA**

Provincia: **23** **Isla:** **Municipio** **081**



CUADRO 07

6. ABASTECIMIENTO DE AGUA

6.1. Traidas de agua.

6.1.2. Características de las captaciones en el municipio encuestado.



CÓDIGO DE IDENTIFICACIÓN				DENOMINACIÓN	CARACTERÍSTICAS DE LA CAPTACIÓN								
Clave	Provincia	Municipio	Nº Orden		Tipo	Titular	Gestión	Sistema	Estado	Uso	Protección	Contador	
CA	23	081	001	F.Gontar	MT	MU	MU	IF	R	UE	SF	NO	
CA	23	081	003	F.La Zarza	MT	MU	MU	GR	B	UO	SF	NO	
CA	23	081	004	S. Romillan	PO	MU	MU	IF	B	UO	SF	NO	
CA	23	081	005	C.Altamira	PO	MU	MU	IF	B	UO	SF	NO	
CA	23	081	007	F.Lavadero	MT	MU	MU	IF	R	UE	SF	NO	
CA	23	081	008	F.La Venta	MT	MU	MU	IF	B	UE	SF	NO	
CA	23	081	009	C.Ana Maria	MT	MU	MU	IF	B	UO	SF	NO	
CA	23	081	011	F.Los Tornajos	MT	MU	MU	GR	B	UO	SF	NO	
CA	23	081	012	F.El Ojuelo	MT	MU	MU	IF	B	UE	SF	NO	
CA	23	081	013	F.Cort.El Cojo	MT	MU	MU	GR	B	UE	SF	NO	
CA	23	081	014	F.A.Cerezos	MT	VE	VE	GR	B	UO	SF	NO	
CA	23	081	015	F.El Molino	MT	MU	MU	GR	B	UO	SF	NO	
CA	23	081	016	F.La Noguera	MT	MU	MU	GR	R	UE	SF	NO	
CA	23	081	018	S.El Puerto	PO	MU	MU	IF	B	UO	SF	NO	
CA	23	081	019	F.El Tobazo	MT	MU	MU	GR	M	UE	SF	NO	
CA	23	081	020	F.Catena	MT	MU	MU	GR	B	UO	SF	NO	
CA	23	081	021	F.El Pelon	MT	MU	MU	GR	B	UO	SF	NO	
CA	23	081	022	F.El Puerto	MT	MU	MU	GR	R	UE	SF	NO	
CA	23	081	023	F.Bco.La Mina	MT	VE	VE	GR	B	UO	SF	NO	
CA	23	081	024	F.La Noguera	MT	MU	MU	GR	B	UO	SF	NO	
CA	23	081	025	F.La Espinadera	MT	MU	MU	IF	B	UO	SF	NO	
CA	23	081	026	F.La Cueva	MT	MU	MU	GR	B	UO	SF	NO	
CA	23	081	027	P.Guadalmena	EB	MU	MU	IF	B	UO	SF	NO	

ENCUESTA DE INFRAESTRUCTURA Y EQUIPAMIENTOS LOCALES- 2010

DIPUTACIÓN PROVINCIAL DE JAÉN

MUNICIPIO: SEGURA DE LA SIERRA**Provincia:** 23 **Isla:** **Municipio** 081**CUADRO 07****6. ABASTECIMIENTO DE AGUA****6.1. Traidas de agua.****6.1.2. Características de las captaciones en el municipio encuestado.**

CÓDIGO DE IDENTIFICACIÓN				DENOMINACIÓN	CARACTERÍSTICAS DE LA CAPTACIÓN							
Clave	Provincia	Municipio	Nº Orden		Tipo	Titular	Gestión	Sistema	Estado	Uso	Protección	Contador
CA	23	081	028	F.Los Floros	MT	VE	VE	GR	B	UO	SF	NO
CA	23	081	029	F.El Prado	MT	VE	VE	GR	B	UO	SF	NO
CA	23	081	030	F.Clemente	MT	PV	PV	GR	B	UO	SF	NO
CA	23	081	032	F.Romaguillos	MT	MU	MU	GR	B	UO	SF	NO
CA	23	081	033	Fte. El Tejo	MT	MU	MU	GR	B	UO	SF	NO

		ENCUESTA DE INFRAESTRUCTURA Y EQUIPAMIENTOS LOCALES- 2010						
		DIPUTACIÓN PROVINCIAL DE JAÉN						
MUNICIPIO:		SEGURA DE LA SIERRA						
Provincia:	23	Isla:		Municipio	081			



CUADRO 09

6. ABASTECIMIENTO DE AGUA

6.1. Traidas de agua.

6.1.4. Identificación de las conducciones que dan servicio a los núcleos de población del municipio encuestado.

NÚCLEOS DE POBLACIÓN					CÓDIGO DE IDENTIFICACIÓN DE LA CONDUCCIÓN			
Provincia	Municipio	Entidad	Núcleo	NOMBRE	Conducción	Provincia	Municipio	Nº de Orden
					CI			
23	081	0001	70	ARROYO CANALES	CN	23	081	026
23	081	0002	70	ARROYO FRIO	CN	23	081	018
23	081	0003	01	BATAN (EL)(NUCLEO)	CN	23	081	024
23	081	0003	01	BATAN (EL)(NUCLEO)	CN	23	081	031
23	081	0004	01	ALBERQUILLA (LA)	CN	23	081	007
23	081	0004	01	ALBERQUILLA (LA)	CN	23	081	010
23	081	0004	01	ALBERQUILLA (LA)	CN	23	081	012
23	081	0004	01	ALBERQUILLA (LA)	CN	23	081	013
23	081	0004	01	ALBERQUILLA (LA)	CN	23	081	014
23	081	0004	01	ALBERQUILLA (LA)	CN	23	081	016
23	081	0004	01	ALBERQUILLA (LA)	CN	23	081	017
23	081	0004	01	ALBERQUILLA (LA)	CN	23	081	034
23	081	0004	02	CARRASCO(NUCLEO)	CN	23	081	012
23	081	0004	02	CARRASCO(NUCLEO)	CN	23	081	013
23	081	0004	02	CARRASCO(NUCLEO)	CN	23	081	014
23	081	0004	02	CARRASCO(NUCLEO)	CN	23	081	035
23	081	0005	70	CATENA ALTO	CN	23	081	020
23	081	0006	01	CORTIJOS NUEVOS(NUCLEO)	CN	23	081	004
23	081	0006	01	CORTIJOS NUEVOS(NUCLEO)	CN	23	081	005
23	081	0006	01	CORTIJOS NUEVOS(NUCLEO)	CN	23	081	007
23	081	0006	01	CORTIJOS NUEVOS(NUCLEO)	CN	23	081	038
23	081	0007	70	JUNTAS (LAS)	CN	23	904	031

		ENCUESTA DE INFRAESTRUCTURA Y EQUIPAMIENTOS LOCALES- 2010						
		DIPUTACIÓN PROVINCIAL DE JAÉN						
MUNICIPIO:		SEGURA DE LA SIERRA						
Provincia:	23	Isla:		Municipio	081			



CUADRO 09

6. ABASTECIMIENTO DE AGUA

6.1. Traidas de agua.

6.1.4. Identificación de las conducciones que dan servicio a los núcleos de población del municipio encuestado.

NÚCLEOS DE POBLACIÓN					CÓDIGO DE IDENTIFICACIÓN DE LA CONDUCCIÓN			
Provincia	Municipio	Entidad	Núcleo	NOMBRE	Conducción	Provincia	Municipio	Nº de Orden
					CI			
23	081	0008	01	OJUELO (EL)(NUCLEO)	CN	23	043	010
23	081	0008	01	OJUELO (EL)(NUCLEO)	CN	23	081	006
23	081	0008	01	OJUELO (EL)(NUCLEO)	CN	23	081	008
23	081	0008	01	OJUELO (EL)(NUCLEO)	CN	23	081	009
23	081	0008	01	OJUELO (EL)(NUCLEO)	CN	23	081	011
23	081	0008	01	OJUELO (EL)(NUCLEO)	CN	23	081	038
23	081	0009	70	PANTANO DEL GUADALMENA	CN	23	081	018
23	081	0009	70	PANTANO DEL GUADALMENA	CN	23	081	032
23	081	0010	70	PUERTO (EL)	CN	23	081	018
23	081	0010	70	PUERTO (EL)	CN	23	081	019
23	081	0010	70	PUERTO (EL)	CN	23	081	022
23	081	0011	01	RIHORNOS(NUCLEO)	CN	23	081	007
23	081	0011	01	RIHORNOS(NUCLEO)	CN	23	081	010
23	081	0011	01	RIHORNOS(NUCLEO)	CN	23	081	012
23	081	0011	01	RIHORNOS(NUCLEO)	CN	23	081	013
23	081	0011	01	RIHORNOS(NUCLEO)	CN	23	081	014
23	081	0012	01	ROBLEDO (EL)(NUCLEO)	CN	23	043	010
23	081	0012	01	ROBLEDO (EL)(NUCLEO)	CN	23	081	008
23	081	0012	01	ROBLEDO (EL)(NUCLEO)	CN	23	081	009
23	081	0012	01	ROBLEDO (EL)(NUCLEO)	CN	23	081	011
23	081	0013	01	SEGURA DE LA SIERRA(NUCLEO)	CN	23	065	007
23	081	0013	01	SEGURA DE LA SIERRA(NUCLEO)	CN	23	081	002

		ENCUESTA DE INFRAESTRUCTURA Y EQUIPAMIENTOS LOCALES- 2010				
		DIPUTACIÓN PROVINCIAL DE JAÉN				
MUNICIPIO:		SEGURA DE LA SIERRA				
Provincia:	23	Isla:		Municipio	081	

CUADRO 09

6. ABASTECIMIENTO DE AGUA

6.1. Traidas de agua.

6.1.4. Identificación de las conducciones que dan servicio a los núcleos de población del municipio encuestado.

NÚCLEOS DE POBLACIÓN					CÓDIGO DE IDENTIFICACIÓN DE LA CONDUCCIÓN			
Provincia	Municipio	Entidad	Núcleo	NOMBRE	Conducción	Provincia	Municipio	Nº de Orden
					CI			
23	081	0013	01	SEGURA DE LA SIERRA(NUCLEO)	CN	23	081	003
23	081	0013	01	SEGURA DE LA SIERRA(NUCLEO)	CN	23	081	037
23	081	0013	01	SEGURA DE LA SIERRA(NUCLEO)	CN	23	081	039
23	081	0013	01	SEGURA DE LA SIERRA(NUCLEO)	CN	23	081	040
23	081	0013	01	SEGURA DE LA SIERRA(NUCLEO)	CN	23	081	041
23	081	0013	01	SEGURA DE LA SIERRA(NUCLEO)	CN	23	081	042
23	081	0060	01	ARROYO MAGUILLO (NUCLEO)	CN	23	081	015
23	081	0060	01	ARROYO MAGUILLO (NUCLEO)	CN	23	081	021
23	081	0060	02	LA ESPINAREDA	CN	23	081	025
23	081	0060	02	LA ESPINAREDA	CN	23	081	036
23	081	0060	03	LOS FLOROS	CN	23	081	027
23	081	0060	04	MORALEJOS	CN	23	065	008
23	081	0060	05	EL PELON	CN	23	081	028
23	081	0060	06	EL PORCHE	CN	23	081	023
23	081	0060	06	EL PORCHE	CN	23	081	031
23	081	0060	07	PRADOS DE LA MESTA	CN	23	081	029
23	081	0060	07	PRADOS DE LA MESTA	CN	23	081	030
23	081	0060	08	PRADOS DE LA PRESA	CN	23	081	024
23	081	0060	08	PRADOS DE LA PRESA	CN	23	081	033

ENCUESTA DE INFRAESTRUCTURA Y EQUIPAMIENTOS LOCALES- 2010**DIPUTACIÓN PROVINCIAL DE JAÉN****MUNICIPIO: SEGURA DE LA SIERRA****Provincia: 23 Isla: Municipio 081****CUADRO 10****6. ABASTECIMIENTO DE AGUA****6.1. Traidadas de agua.****6.1.5. Identificación de las conducciones en el municipio encuestado.**

CÓDIGO DE IDENTIFICACIÓN DE LA CONDUCCIÓN			
Conducción	Provincia	Municipio	Nº de Orden
CI			
CN	23	081	002
CN	23	081	003
CN	23	081	004
CN	23	081	005
CN	23	081	006
CN	23	081	007
CN	23	081	008
CN	23	081	009
CN	23	081	010
CN	23	081	011
CN	23	081	012
CN	23	081	013
CN	23	081	014
CN	23	081	015
CN	23	081	016
CN	23	081	017
CN	23	081	018
CN	23	081	019
CN	23	081	020
CN	23	081	021
CN	23	081	022
CN	23	081	023

ENCUESTA DE INFRAESTRUCTURA Y EQUIPAMIENTOS LOCALES- 2010GOBIERNO DE ESPAÑA
MINISTERIO DE POLÍTICA TERRITORIAL

DIPUTACIÓN PROVINCIAL DE JAÉN

MUNICIPIO:**SEGURA DE LA SIERRA****Provincia:****23****Isla:****Municipio****081****CUADRO 10****6. ABASTECIMIENTO DE AGUA****6.1. Traidadas de agua.****6.1.5. Identificación de las conducciones en el municipio encuestado.**

CÓDIGO DE IDENTIFICACIÓN DE LA CONDUCCIÓN			
Conducción	Provincia	Municipio	Nº de Orden
CI			
CN	23	081	024
CN	23	081	025
CN	23	081	026
CN	23	081	027
CN	23	081	028
CN	23	081	029
CN	23	081	030
CN	23	081	031
CN	23	081	032
CN	23	081	033
CN	23	081	034
CN	23	081	035
CN	23	081	036
CN	23	081	037
CN	23	081	038
CN	23	081	039
CN	23	081	040
CN	23	081	041
CN	23	081	042

ENCUESTA DE INFRAESTRUCTURA Y EQUIPAMIENTOS LOCALES- 2010

DIPUTACIÓN PROVINCIAL DE JAÉN

MUNICIPIO: **SEGURA DE LA SIERRA**

Provincia: **23** **Isla:** **Municipio** **081**



CUADRO 12

6. ABASTECIMIENTO DE AGUA

6.1 Traídas de agua.

6.1.7. Características de los tramos de conducciones en el municipio encuestado.

CÓDIGO DE IDENTIFICACIÓN				CARACTERÍSTICAS DE LA CONDUCCIÓN				
Clave	Provincia	Municipio	Orden	Tipo	Estado	Titular	Gestión	Longitud
				CI	CI	CI	CI	m
CN	23	081	002	FC	R	MU	EM	962
CN	23	081	003	FU	B	MU	EM	2.199
CN	23	081	004	PE	B	MU	EM	295
CN	23	081	005	PE	B	MU	EM	941
CN	23	081	006	PE	B	MU	EM	302
CN	23	081	007	FU	B	MU	EM	137
CN	23	081	007	PC	B	MU	EM	2.399
CN	23	081	008	FC	R	MU	EM	1.079
CN	23	081	009	PE	B	MU	EM	413
CN	23	081	010	PE	B	MU	EM	2.066
CN	23	081	011	PC	B	MU	EM	1.827
CN	23	081	012	PC	B	MU	EM	84
CN	23	081	012	PE	B	MU	EM	977
CN	23	081	013	PE	B	MU	EM	2.852
CN	23	081	014	PC	B	MU	EM	2.388
CN	23	081	015	PE	B	MU	EM	797
CN	23	081	016	PE	B	MU	EM	73
CN	23	081	017	PE	B	MU	EM	126
CN	23	081	018	PE	B	MU	EM	1.765
CN	23	081	019	PE	B	MU	EM	785
CN	23	081	020	PE	B	MU	EM	50
CN	23	081	021	PE	B	MU	EM	256

ENCUESTA DE INFRAESTRUCTURA Y EQUIPAMIENTOS LOCALES- 2010

DIPUTACIÓN PROVINCIAL DE JAÉN

MUNICIPIO: **SEGURA DE LA SIERRA**

Provincia: **23** **Isla:** **Municipio** **081**





CUADRO 12

6. ABASTECIMIENTO DE AGUA

6.1 Traídas de agua.

6.1.7. Características de los tramos de conducciones en el municipio encuestado.

CÓDIGO DE IDENTIFICACIÓN				CARACTERÍSTICAS DE LA CONDUCCIÓN				
Clave	Provincia	Municipio	Orden	Tipo	Estado	Titular	Gestión	Longitud
				CI	CI	CI	CI	m
CN	23	081	022	PE	B	MU	EM	378
CN	23	081	023	PC	B	MU	EM	799
CN	23	081	024	PC	B	MU	EM	1.945
CN	23	081	025	PE	B	MU	EM	118
CN	23	081	026	PE	B	MU	EM	1.644
CN	23	081	027	PE	B	MU	EM	366
CN	23	081	028	PE	B	MU	EM	228
CN	23	081	029	FC	B	MU	EM	219
CN	23	081	029	PE	B	MU	EM	395
CN	23	081	030	PC	B	MU	EM	45
CN	23	081	031	FC	R	MU	EM	444
CN	23	081	032	FC	B	MU	EM	319
CN	23	081	033	FC	B	MU	EM	363
CN	23	081	034	PE	B	MU	EM	388
CN	23	081	035	PE	B	MU	EM	362
CN	23	081	036	PE	B	MU	EM	191
CN	23	081	037	FC	R	MU	EM	6.507
CN	23	081	038	PE	B	MU	MU	2.530
CN	23	081	039	PE	B	MU	MU	485
CN	23	081	040	PE	B	MU	MU	626
CN	23	081	041	PE	B	MU	MU	630
CN	23	081	042	PE	B	MU	MU	209

	ENCUESTA DE INFRAESTRUCTURA Y EQUIPAMIENTOS LOCALES- 2010					
	DIPUTACIÓN PROVINCIAL DE JAÉN					
	MUNICIPIO:		SEGURA DE LA SIERRA			
	Provincia:	23	Isla:		Municipio	

CUADRO 12

6. ABASTECIMIENTO DE AGUA

6.1 Traídas de agua.

6.1.7. Características de los tramos de conducciones en el municipio encuestado.

CÓDIGO DE IDENTIFICACIÓN				CARACTERÍSTICAS DE LA CONDUCCIÓN				
Clave	Provincia	Municipio	Orden	Tipo	Estado	Titular	Gestión	Longitud
				Cl	Cl	Cl	Cl	m
TOTAL MUNICIPIO								41.964

ENCUESTA DE INFRAESTRUCTURA Y EQUIPAMIENTOS LOCALES- 2010

DIPUTACIÓN PROVINCIAL DE JAÉN

MUNICIPIO: **SEGURA DE LA SIERRA**

Provincia: **23** **Isla:** **Municipio** **081**



CUADRO 12

6. ABASTECIMIENTO DE AGUA

6.1 Traídas de agua.

6.1.7. Características de los tramos de conducciones en el municipio encuestado.

CÓDIGO DE IDENTIFICACIÓN				CARACTERÍSTICAS DE LA CONDUCCIÓN				
Clave	Provincia	Municipio	Orden	Tipo	Estado	Titular	Gestión	Longitud
				CI	CI	CI	CI	m
CN	23	081	002	FC	R	MU	EM	962
CN	23	081	003	FU	B	MU	EM	2.199
CN	23	081	004	PE	B	MU	EM	295
CN	23	081	005	PE	B	MU	EM	941
CN	23	081	006	PE	B	MU	EM	302
CN	23	081	007	FU	B	MU	EM	137
CN	23	081	007	PC	B	MU	EM	2.399
CN	23	081	008	FC	R	MU	EM	1.079
CN	23	081	009	PE	B	MU	EM	413
CN	23	081	010	PE	B	MU	EM	2.066
CN	23	081	011	PC	B	MU	EM	1.827
CN	23	081	012	PC	B	MU	EM	84
CN	23	081	012	PE	B	MU	EM	977
CN	23	081	013	PE	B	MU	EM	2.852
CN	23	081	014	PC	B	MU	EM	2.388
CN	23	081	015	PE	B	MU	EM	797
CN	23	081	016	PE	B	MU	EM	73
CN	23	081	017	PE	B	MU	EM	126
CN	23	081	018	PE	B	MU	EM	1.765
CN	23	081	019	PE	B	MU	EM	785
CN	23	081	020	PE	B	MU	EM	50
CN	23	081	021	PE	B	MU	EM	256

ENCUESTA DE INFRAESTRUCTURA Y EQUIPAMIENTOS LOCALES- 2010

DIPUTACIÓN PROVINCIAL DE JAÉN

MUNICIPIO: **SEGURA DE LA SIERRA**

Provincia: **23** **Isla:** **Municipio** **081**





CUADRO 12

6. ABASTECIMIENTO DE AGUA

6.1 Traidas de agua.

6.1.7. Características de los tramos de conducciones en el municipio encuestado.

CÓDIGO DE IDENTIFICACIÓN				CARACTERÍSTICAS DE LA CONDUCCIÓN				
Clave	Provincia	Municipio	Orden	Tipo	Estado	Titular	Gestión	Longitud
				CI	CI	CI	CI	m
CN	23	081	022	PE	B	MU	EM	378
CN	23	081	023	PC	B	MU	EM	799
CN	23	081	024	PC	B	MU	EM	1.945
CN	23	081	025	PE	B	MU	EM	118
CN	23	081	026	PE	B	MU	EM	1.644
CN	23	081	027	PE	B	MU	EM	366
CN	23	081	028	PE	B	MU	EM	228
CN	23	081	029	FC	B	MU	EM	219
CN	23	081	029	PE	B	MU	EM	395
CN	23	081	030	PC	B	MU	EM	45
CN	23	081	031	FC	R	MU	EM	444
CN	23	081	032	FC	B	MU	EM	319
CN	23	081	033	FC	B	MU	EM	363
CN	23	081	034	PE	B	MU	EM	388
CN	23	081	035	PE	B	MU	EM	362
CN	23	081	036	PE	B	MU	EM	191
CN	23	081	037	FC	R	MU	EM	6.507
CN	23	081	038	PE	B	MU	MU	2.530
CN	23	081	039	PE	B	MU	MU	485
CN	23	081	040	PE	B	MU	MU	626
CN	23	081	041	PE	B	MU	MU	630
CN	23	081	042	PE	B	MU	MU	209

	ENCUESTA DE INFRAESTRUCTURA Y EQUIPAMIENTOS LOCALES- 2010					
	DIPUTACIÓN PROVINCIAL DE JAÉN					
	MUNICIPIO:		SEGURA DE LA SIERRA			
	Provincia:	23	Isla:		Municipio	


CUADRO 12

6. ABASTECIMIENTO DE AGUA

6.1 Traídas de agua.

6.1.7. Características de los tramos de conducciones en el municipio encuestado.

CÓDIGO DE IDENTIFICACIÓN				CARACTERÍSTICAS DE LA CONDUCCIÓN				
Clave	Provincia	Municipio	Orden	Tipo	Estado	Titular	Gestión	Longitud
				Cl	Cl	Cl	Cl	m
TOTAL MUNICIPIO								41.964

	ENCUESTA DE INFRAESTRUCTURA Y EQUIPAMIENTOS LOCALES- 2010				
	DIPUTACIÓN PROVINCIAL DE JAÉN				
	MUNICIPIO: <input type="text"/>				
	Provincia:	<input type="text"/>	Isla:	<input type="text"/>	Municipio



CUADRO 13

6. ABASTECIMIENTO DE AGUA

6.1 Traidas de agua.

6.1.8. Características de los tramos de conducciones encuestadas, ubicadas en municipios mayores de 50.000 habitan

CÓDIGO DE IDENTIFICACIÓN				CARACTERÍSTICAS DE LA CONDUCCIÓN				
Clave	Provincia	Municipio	Orden	Tipo	Estado	Titular	Gestión	Longitud
				CI	CI	CI	CI	m
TOTAL MUNICIPIO								#Error



ENCUESTA DE INFRAESTRUCTURA Y EQUIPAMIENTOS LOCALES- 2010

DIPUTACIÓN PROVINCIAL DE JAÉN

MUNICIPIO: SEGURA DE LA SIERRA

Provincia: 23 Isla: Municipio 081



CUADRO 64

21 CASAS CONSISTORIALES Y OTROS EQUIPAMIENTOS DE USO O TITULARIDAD MUNICIPAL

21.2 Superficies de los usos de las Casas Consistoriales y otros equipamientos.

CÓDIGO DE IDENTIFICACIÓN				NÚCLEO DE POBLACIÓN	NOMBRE DEL EQUIPAMIENTO	USO	SUPERFICIE CUBIERTA
Clave	Provincia	Municipio	Nº Orden			CI	m2
CC	23	081	001	BATAN (EL)(NUCLEO)	Edificio Multiple I	AS	90
CC	23	081	001	BATAN (EL)(NUCLEO)	Edificio Multiple I	SA	20
CC	23	081	002	BATAN (EL)(NUCLEO)	Antigua Escuela El Batan	OT	60
CC	23	081	026		Edificio Multiple III El Porche	SA	37
CC	23	081	026		Edificio Multiple III El Porche	AA	8
CC	23	081	026		Edificio Multiple III El Porche	PN	104
CC	23	081	003	CARRASCO(NUCLEO)	Vivienda Maestros I	SO	98
CC	23	081	004	CARRASCO(NUCLEO)	Escuelas Carrasco	SA	50
CC	23	081	004	CARRASCO(NUCLEO)	Escuelas Carrasco	OT	60
CC	23	081	005	CARRASCO(NUCLEO)	Edificio en Carrasco I	PN	64
CC	23	081	037	CARRASCO(NUCLEO)	Lavadero Carrasco	OT	32
CC	23	081	025		Antigua Escuela	OT	50
CC	23	081	025		Antigua Escuela	SO	50
CC	23	081	006	CORTIJOS NUEVOS(NUCLEO)	Edificio Multiple II	AS	150
CC	23	081	006	CORTIJOS NUEVOS(NUCLEO)	Edificio Multiple II	SA	150
CC	23	081	007	CORTIJOS NUEVOS(NUCLEO)	Casa Consistorial Cortijos Nuevos	OT	110
CC	23	081	007	CORTIJOS NUEVOS(NUCLEO)	Casa Consistorial Cortijos Nuevos	PN	535
CC	23	081	007	CORTIJOS NUEVOS(NUCLEO)	Casa Consistorial Cortijos Nuevos	OA	25
CC	23	081	007	CORTIJOS NUEVOS(NUCLEO)	Casa Consistorial Cortijos Nuevos	SA	50
CC	23	081	007	CORTIJOS NUEVOS(NUCLEO)	Casa Consistorial Cortijos Nuevos	SO	480
CC	23	081	016	CORTIJOS NUEVOS(NUCLEO)	Edificio Municipal	AA	63
CC	23	081	016	CORTIJOS NUEVOS(NUCLEO)	Edificio Municipal	SO	150
CC	23	081	016	CORTIJOS NUEVOS(NUCLEO)	Edificio Municipal	OT	204



ENCUESTA DE INFRAESTRUCTURA Y EQUIPAMIENTOS LOCALES- 2010

DIPUTACIÓN PROVINCIAL DE JAÉN

MUNICIPIO: SEGURA DE LA SIERRA

Provincia: 23 Isla: Municipio 081



CUADRO 64

21 CASAS CONSISTORIALES Y OTROS EQUIPAMIENTOS DE USO O TITULARIDAD MUNICIPAL

21.2 Superficies de los usos de las Casas Consistoriales y otros equipamientos.

CÓDIGO DE IDENTIFICACIÓN				NÚCLEO DE POBLACIÓN	NOMBRE DEL EQUIPAMIENTO	USO	SUPERFICIE CUBIERTA
Clave	Provincia	Municipio	Nº Orden			CI	m2
CC	23	081	016	CORTIJOS NUEVOS(NUCLEO)	Edificio Municipal	AM	450
CC	23	081	016	CORTIJOS NUEVOS(NUCLEO)	Edificio Municipal	AS	350
CC	23	081	016	CORTIJOS NUEVOS(NUCLEO)	Edificio Municipal	CI	150
CC	23	081	030	CORTIJOS NUEVOS(NUCLEO)	Lavadero Cortijos Nuevos	OT	40
CC	23	081	008	OJUELO (EL)(NUCLEO)	Escuelas El Ojuelo	OT	117
CC	23	081	008	OJUELO (EL)(NUCLEO)	Escuelas El Ojuelo	SA	60
CC	23	081	008	OJUELO (EL)(NUCLEO)	Escuelas El Ojuelo	PN	63
CC	23	081	008	OJUELO (EL)(NUCLEO)	Escuelas El Ojuelo	SO	90
CC	23	081	033	OJUELO (EL)(NUCLEO)	Lavadero El Ojuelo	OT	34
CC	23	081	009	RIHORNOS(NUCLEO)	Escuela Rihornos	PN	99
CC	23	081	010	RIHORNOS(NUCLEO)	Casa del Medico	VI	54
CC	23	081	010	RIHORNOS(NUCLEO)	Casa del Medico	SA	54
CC	23	081	011	ROBLEDO (EL)(NUCLEO)	Edificio Multiple IV El Robledo	PN	50
CC	23	081	011	ROBLEDO (EL)(NUCLEO)	Edificio Multiple IV El Robledo	SA	60
CC	23	081	012	ROBLEDO (EL)(NUCLEO)	Fundación Patrimonio Sierra de Segura	OT	91
CC	23	081	013	ROBLEDO (EL)(NUCLEO)	Escuelas El Robledo	OT	95
CC	23	081	013	ROBLEDO (EL)(NUCLEO)	Escuelas El Robledo	VI	78
CC	23	081	022	ROBLEDO (EL)(NUCLEO)	Casa Forestal	OT	262
CC	23	081	027	ROBLEDO (EL)(NUCLEO)	Almacen casa forestal	AA	200
CC	23	081	032	ROBLEDO (EL)(NUCLEO)	Lavadero El Robledo	OT	65
CC	23	081	014	SEGURA DE LA SIERRA(NUCLEO)	Casa Consistorial	AM	778
CC	23	081	014	SEGURA DE LA SIERRA(NUCLEO)	Casa Consistorial	OA	32
CC	23	081	014	SEGURA DE LA SIERRA(NUCLEO)	Casa Consistorial	AA	40



ENCUESTA DE INFRAESTRUCTURA Y EQUIPAMIENTOS LOCALES- 2010

DIPUTACIÓN PROVINCIAL DE JAÉN

MUNICIPIO: **SEGURA DE LA SIERRA**

Provincia: **23** **Isla:** **Municipio** **081**




CUADRO 64

21 CASAS CONSISTORIALES Y OTROS EQUIPAMIENTOS DE USO O TITULARIDAD MUNICIPAL

21.2 Superficies de los usos de las Casas Consistoriales y otros equipamientos.

CÓDIGO DE IDENTIFICACIÓN				NÚCLEO DE POBLACIÓN	NOMBRE DEL EQUIPAMIENTO	USO	SUPERFICIE CUBIERTA
Clave	Provincia	Municipio	Nº Orden			CI	m2
CC	23	081	014	SEGURA DE LA SIERRA(NUCLEO)	Casa Consistorial	OT	40
CC	23	081	015	SEGURA DE LA SIERRA(NUCLEO)	Oficinas Municipales	AM	294
CC	23	081	017	SEGURA DE LA SIERRA(NUCLEO)	Vivienda Secretario	VI	110
CC	23	081	018	SEGURA DE LA SIERRA(NUCLEO)	Vivienda Veterinario	VI	112
CC	23	081	018	SEGURA DE LA SIERRA(NUCLEO)	Vivienda Veterinario	OA	112
CC	23	081	019	SEGURA DE LA SIERRA(NUCLEO)	Agencia Desarrollo Local	SO	63
CC	23	081	019	SEGURA DE LA SIERRA(NUCLEO)	Agencia Desarrollo Local	OA	63
CC	23	081	020	SEGURA DE LA SIERRA(NUCLEO)	Las Magañas	AA	130
CC	23	081	021	SEGURA DE LA SIERRA(NUCLEO)	Cochera Magañas	OA	70
CC	23	081	021	SEGURA DE LA SIERRA(NUCLEO)	Cochera Magañas	SO	70
CC	23	081	023	SEGURA DE LA SIERRA(NUCLEO)	Edificio Serradora	OT	275
CC	23	081	031	SEGURA DE LA SIERRA(NUCLEO)	Lavadero Gontar	OT	86
CC	23	081	036	SEGURA DE LA SIERRA(NUCLEO)	Castillo de Segura	OT	1.200
CC	23	081	028	PRADOS DE LA PRESA	Vivienda Maestros III Prados Presa	VI	120
CC	23	081	029	PRADOS DE LA PRESA	Escuela Prados Presa	VI	125
CC	23	081	034	PRADOS DE LA PRESA	Lavadero Prados de la Presa I	OT	40
CC	23	081	035	PRADOS DE LA PRESA	Lavadero Prados de la Presa II	OT	40
CC	23	081	024	ARROYO FRIO-EL TOBAZO	Antigua Escuela	SO	54

		ENCUESTA DE INFRAESTRUCTURA Y EQUIPAMIENTOS LOCALES- 2010					
		DIPUTACIÓN PROVINCIAL DE JAÉN					
		MUNICIPIO:		SEGURA DE LA SIERRA			
		Provincia:	23	Isla:		Municipio	081




CUADRO 14

6. ABASTECIMIENTO DE AGUA

6.1 Traidas de agua.

6.1.9. Identificación de los depósitos de agua que dan servicio a los núcleos de población del municipio encuestado.

NÚCLEO DE POBLACIÓN					CÓDIGO DE IDENTIFICACIÓN			
Provincia	Municipio	Entidad	Núcleo	NOMBRE	Depósitos	Provincia	Municipio	Nº de Orden
					CI			
23	081	0001	70	ARROYO CANALES	DE	23	081	015
23	081	0001	70	ARROYO CANALES	DE	23	081	021
23	081	0002	70	ARROYO FRIO	DE	23	081	017
23	081	0003	01	BATAN (EL)(NUCLEO)	DE	23	081	011
23	081	0004	01	ALBERQUILLA (LA)	DE	23	081	016
23	081	0004	01	ALBERQUILLA (LA)	DE	23	081	028
23	081	0004	01	ALBERQUILLA (LA)	DE	23	081	038
23	081	0004	02	CARRASCO(NUCLEO)	DE	23	081	010
23	081	0004	02	CARRASCO(NUCLEO)	DE	23	081	028
23	081	0004	02	CARRASCO(NUCLEO)	DE	23	081	039
23	081	0005	70	CATENA ALTO	DE	23	081	018
23	081	0006	01	CORTIJOS NUEVOS(NUCLEO)	DE	23	081	005
23	081	0006	01	CORTIJOS NUEVOS(NUCLEO)	DE	23	081	006
23	081	0006	01	CORTIJOS NUEVOS(NUCLEO)	DE	23	081	028
23	081	0006	01	CORTIJOS NUEVOS(NUCLEO)	DE	23	081	034
23	081	0007	70	JUNTAS (LAS)	DE	23	081	030
23	081	0008	01	OJUELO (EL)(NUCLEO)	DE	23	081	005
23	081	0008	01	OJUELO (EL)(NUCLEO)	DE	23	081	006
23	081	0008	01	OJUELO (EL)(NUCLEO)	DE	23	081	007
23	081	0008	01	OJUELO (EL)(NUCLEO)	DE	23	081	008
23	081	0008	01	OJUELO (EL)(NUCLEO)	DE	23	081	009
23	081	0009	70	PANTANO DEL GUADALMENA	DE	23	081	025

		ENCUESTA DE INFRAESTRUCTURA Y EQUIPAMIENTOS LOCALES- 2010					
		DIPUTACIÓN PROVINCIAL DE JAÉN					
		MUNICIPIO:		SEGURA DE LA SIERRA			
		Provincia:	23	Isla:		Municipio	081



CUADRO 14

6. ABASTECIMIENTO DE AGUA

6.1 Traidas de agua.

6.1.9. Identificación de los depósitos de agua que dan servicio a los núcleos de población del municipio encuestado.

NÚCLEO DE POBLACIÓN					CÓDIGO DE IDENTIFICACIÓN			
Provincia	Municipio	Entidad	Núcleo	NOMBRE	Depósitos	Provincia	Municipio	Nº de Orden
					CI			
23	081	0009	70	PANTANO DEL GUADALMENA	DE	23	081	032
23	081	0010	70	PUERTO (EL)	DE	23	081	020
23	081	0011	01	RIHORNOS(NUCLEO)	DE	23	081	012
23	081	0011	01	RIHORNOS(NUCLEO)	DE	23	081	028
23	081	0012	01	ROBLEDO (EL)(NUCLEO)	DE	23	081	008
23	081	0012	01	ROBLEDO (EL)(NUCLEO)	DE	23	081	009
23	081	0012	01	ROBLEDO (EL)(NUCLEO)	DE	23	081	042
23	081	0013	01	SEGURA DE LA SIERRA(NUCLEO)	DE	23	081	001
23	081	0013	01	SEGURA DE LA SIERRA(NUCLEO)	DE	23	081	041
23	081	0060	01	ARROYO MAGUILLO (NUCLEO)	DE	23	081	024
23	081	0060	01	ARROYO MAGUILLO (NUCLEO)	DE	23	081	031
23	081	0060	02	LA ESPINAREDA	DE	23	081	023
23	081	0060	03	LOS FLOROS	DE	23	081	026
23	081	0060	04	MORALEJOS	DE	23	081	035
23	081	0060	04	MORALEJOS	DE	23	081	040
23	081	0060	05	EL PELON	DE	23	081	019
23	081	0060	06	EL PORCHE	DE	23	081	011
23	081	0060	07	PRADOS DE LA MESTA	DE	23	081	027
23	081	0060	07	PRADOS DE LA MESTA	DE	23	081	029
23	081	0060	08	PRADOS DE LA PRESA	DE	23	081	022

ENCUESTA DE INFRAESTRUCTURA Y EQUIPAMIENTOS LOCALES- 2010

DIPUTACIÓN PROVINCIAL DE JAÉN

MUNICIPIO: **SEGURA DE LA SIERRA**

Provincia: **23** **Isla:** **Municipio** **081**



CUADRO 15

6. ABASTECIMIENTO DE AGUA

6.1 Traidas de agua.

6.1.10. Características de los depósitos de agua en el municipio encuestado.

CÓDIGO DE IDENTIFICACIÓN				CARACTERÍSTICAS DE LOS DEPÓSITOS							
Clave	Provincia	Municipio	Nº Orden	Tipo	Titular	Gestión	Capacidad	Estado	Protección	Limpieza	Contador
				CI	CI	CI	m3	CI	CI	nº	CI
DE	23	081	001	ES	MU	MU	63	R	NO	2.005	NO
DE	23	081	005	SE	MU	MU	80	B	NO	2.005	NO
DE	23	081	006	ES	MU	MU	444	B	NO	2.005	NO
DE	23	081	007	ES	MU	MU	85	R	NO	2.005	NO
DE	23	081	008	EN	MU	MU	69	B	SF	2.005	NO
DE	23	081	009	SE	MU	MU	80	R	SF	2.005	NO
DE	23	081	010	SE	MU	MU	75	R	NO	2.005	NO
DE	23	081	011	SE	VE	VE	86	B	NO	2.005	NO
DE	23	081	012	SE	MU	MU	39	B	SF	2.005	NO
DE	23	081	015	EN	MU	MU	20	R	SF	2.005	NO
DE	23	081	016	EN	MU	MU	28	M	NO	2.005	NO
DE	23	081	017	ES	MU	MU	42	B	SF	2.005	NO
DE	23	081	018	ES	MU	MU	24	B	SF	2.005	NO
DE	23	081	019	ES	MU	MU	33	R	NO	2.005	NO
DE	23	081	020	EN	MU	MU	31	B	SF	2.005	NO
DE	23	081	021	SE	MU	MU	12	R	SF	2.005	NO
DE	23	081	022	SE	MU	MU	17	B	SF	2.005	NO
DE	23	081	023	ES	MU	EM	35	B	SF	2.005	NO
DE	23	081	024	SE	MU	EM	13	R	NO	2.005	NO
DE	23	081	025	ES	PV	MA	11	B	NO	2.005	NO
DE	23	081	026	SE	VE	VE	4	B	NO	2.005	NO
DE	23	081	027	EN	VE	VE	9	B	NO	2.005	NO

ENCUESTA DE INFRAESTRUCTURA Y EQUIPAMIENTOS LOCALES- 2010

DIPUTACIÓN PROVINCIAL DE JAÉN

MUNICIPIO: **SEGURA DE LA SIERRA**

Provincia: **23** **Isla:** **Municipio** **081**




CUADRO 15

6. ABASTECIMIENTO DE AGUA

6.1 Traidas de agua.

6.1.10. Características de los depósitos de agua en el municipio encuestado.

CÓDIGO DE IDENTIFICACIÓN				CARACTERÍSTICAS DE LOS DEPÓSITOS							
Clave	Provin- cia	Muni- cipio	Nº Orden	Tipo	Titular	Gestión	Capacidad	Estado	Protección	Limpieza	Contador
				Cl	Cl	Cl	m3	Cl	Cl	nº	Cl
DE	23	081	028	SE	MU	MU	1.000	B	SF	2.005	NO
DE	23	081	029	EN	MU	MU	10	B	SF	2.005	NO
DE	23	081	030	ES	PV	PV	30	B	NO	2.005	NO
DE	23	081	031	SE	MU	MU	10	R	NO	2.005	NO
DE	23	081	032	ES	PV	MA	40	B	NO	2.005	NO
DE	23	081	034	ES	MU	MU	35	B	SF	2.005	NO
DE	23	081	035	ES	MU	MU	24	B	SF	2.005	NO
DE	23	081	038	ES	MU	MU	35	E	SF	2.005	NO
DE	23	081	039	ES	MU	MU	70	B	SF	2.005	NO
DE	23	081	040	ES	MU	MU	35	B	SF	2.005	NO
DE	23	081	041	ES	MU	MU	300	B	SF	2.005	NO
DE	23	081	042	ES	MU	MU	15	B	SF	2.005	NO
TOTAL MUNICIPIO							2.904			68.170	

		ENCUESTA DE INFRAESTRUCTURA Y EQUIPAMIENTOS LOCALES- 2010					
		DIPUTACIÓN PROVINCIAL DE JAÉN					
		MUNICIPIO:					
		Provincia:		Isla:		Municipio	



CUADRO 16

6. ABASTECIMIENTO DE AGUA

6.1 Traidas de agua.

6.1.11. Características de los depósitos de agua encuestados, ubicados en municipios mayores de 50,000 habitantes

CÓDIGO DE IDENTIFICACIÓN				CARACTERÍSTICAS DE LOS DEPÓSITOS							
Clave	Provincia	Municipio	Nº Orden	Tipo	Titular	Gestión	Capacidad	Estado	Protección	Limpieza	Contador
				Cl	Cl	Cl	m3	Cl	Cl	nº	Cl
TOTAL MUNICIPIO							#Error			#Error	

ENCUESTA DE INFRAESTRUCTURA Y EQUIPAMIENTOS LOCALES- 2010

DIPUTACIÓN PROVINCIAL DE JAÉN

MUNICIPIO: **SEGURA DE LA SIERRA**

Provincia: **23** **Isla:** **Municipio** **081**



CUADRO 17

6. ABASTECIMIENTO DE AGUA

6.1 Traidas de agua.

6.1.12. Identificación de las instalaciones de tratamiento de potabilización que dan servicio a los núcleos de población del municipio encuestado.

NÚCLEOS DE POBLACIÓN					CÓDIGO DE IDENTIFICACIÓN DE LA INSTALACIÓN			
Provincia	Municipio	Entidad	Núcleo	NOMBRE	Tratamiento de potabilizac.	Provincia	Municipio	Nº de Orden
					CI			
23	081	0001	70	ARROYO CANALES	TP	23	081	002
23	081	0002	70	ARROYO FRIO	TP	23	081	003
23	081	0003	01	BATAN (EL)(NUCLEO)	TP	23	081	005
23	081	0004	01	ALBERQUILLA (LA)	TP	23	081	001
23	081	0004	02	CARRASCO(NUCLEO)	TP	23	081	006
23	081	0005	70	CATENA ALTO	TP	23	081	007
23	081	0006	01	CORTIJOS NUEVOS(NUCLEO)	TP	23	081	008
23	081	0007	70	JUNTAS (LAS)	TP	23	081	012
23	081	0008	01	OJUELO (EL)(NUCLEO)	TP	23	081	013
23	081	0009	70	PANTANO DEL GUADALMENA	TP	23	081	014
23	081	0010	70	PUERTO (EL)	TP	23	081	019
23	081	0011	01	RIHORNOS(NUCLEO)	TP	23	081	020
23	081	0012	01	ROBLEDO (EL)(NUCLEO)	TP	23	081	021
23	081	0013	01	SEGURA DE LA SIERRA(NUCLEO)	TP	23	081	022
23	081	0060	01	ARROYO MAGUILLO (NUCLEO)	TP	23	081	004
23	081	0060	02	LA ESPINAREDA	TP	23	081	009
23	081	0060	03	LOS FLOROS	TP	23	081	010
23	081	0060	04	MORALEJOS	TP	23	081	011
23	081	0060	05	EL PELON	TP	23	081	015
23	081	0060	06	EL PORCHE	TP	23	081	016
23	081	0060	07	PRADOS DE LA MESTA	TP	23	081	017
23	081	0060	08	PRADOS DE LA PRESA	TP	23	081	018

ENCUESTA DE INFRAESTRUCTURA Y EQUIPAMIENTOS LOCALES- 2010

DIPUTACIÓN PROVINCIAL DE JAÉN

MUNICIPIO: **SEGURA DE LA SIERRA**

Provincia: **23** **Isla:** **Municipio** **081**



CUADRO 18

6. ABASTECIMIENTO DE AGUA

6.1 Traidas de agua.

6.1.13. Instalaciones y tratamiento de potabilización del municipio encuestado.

CÓDIGO DE IDENTIFICACIÓN				TIPO DE EQUIPAMIENTO	UBICACIÓN	TIPOS DE TRATAMIENTO						METODO DE DESINFECCION			CONTROL CALIDAD		ESTADO
Clave	Provincia	Municipio	Nº Orden			Solo Desinfección	Categoría A1	Categoría A2	Categoría A3	Desaladora	Otros tipos	METODO DE DESINFECCION			Periodicidad	Organismo	
						CI	CI	CI	CI	CI	CI	CI	CI	CI			
TP	23	081	001	MA	CD	SI	NO	NO	NO	NO	NO	SI	NO	NO	DI	MU	B
TP	23	081	002	MA	DE	SI	NO	NO	NO	NO	NO	SI	NO	NO	NO	MU	B
TP	23	081	003	MA	CD	SI	NO	NO	NO	NO	NO	SI	NO	NO	NO	MU	B
TP	23	081	004	MA	DE	SI	NO	NO	NO	NO	NO	SI	NO	NO	NO	MU	B
TP	23	081	005	MA	DE	SI	NO	NO	NO	NO	NO	SI	NO	NO	NO	MU	B
TP	23	081	006	MA	CD	SI	NO	NO	NO	NO	NO	SI	NO	NO	DI	MU	B
TP	23	081	007	MA	DE	SI	NO	NO	NO	NO	NO	SI	NO	NO	NO	MU	B
TP	23	081	008	MA	CD	SI	NO	NO	NO	NO	NO	SI	NO	NO	DI	MU	B
TP	23	081	009	MA	DE	SI	NO	NO	NO	NO	NO	SI	NO	NO	NO	MU	B
TP	23	081	010	MA	DE	SI	NO	NO	NO	NO	NO	SI	NO	NO	NO	MU	B
TP	23	081	011	MA	DE	SI	NO	NO	NO	NO	NO	SI	NO	NO	NO	MU	B
TP	23	081	012	MA	DE	SI	NO	NO	NO	NO	NO	SI	NO	NO	NO	OT	B
TP	23	081	013	MA	CD	SI	NO	NO	NO	NO	NO	SI	NO	NO	DI	MU	B
TP	23	081	014	MA	DE	SI	NO	NO	NO	NO	NO	SI	NO	NO	NO	OT	R
TP	23	081	015	MA	DE	SI	NO	NO	NO	NO	NO	SI	NO	NO	NO	MU	B
TP	23	081	016	MA	DE	SI	NO	NO	NO	NO	NO	SI	NO	NO	NO	MU	B
TP	23	081	017	MA	DE	SI	NO	NO	NO	NO	NO	SI	NO	NO	NO	MU	B
TP	23	081	018	MA	DE	SI	NO	NO	NO	NO	NO	SI	NO	NO	NO	MU	B
TP	23	081	019	MA	CD	SI	NO	NO	NO	NO	NO	SI	NO	NO	NO	MU	B
TP	23	081	020	MA	CD	SI	NO	NO	NO	NO	NO	SI	NO	NO	DI	MU	B
TP	23	081	021	MA	DE	SI	NO	NO	NO	NO	NO	SI	NO	NO	DI	MU	B
TP	23	081	022	AU	DE	SI	NO	NO	NO	NO	NO	SI	NO	NO	DI	MU	B

ENCUESTA DE INFRAESTRUCTURA Y EQUIPAMIENTOS LOCALES- 2010

DIPUTACIÓN PROVINCIAL DE JAÉN

MUNICIPIO: **SEGURA DE LA SIERRA**

Provincia: **23** **Isla:** **Municipio** **081**



CUADRO 20

6. ABASTECIMIENTO DE AGUA

6.2. Red de distribución.

6.2.1 Características de la red de distribución.

NÚCLEOS DE POBLACIÓN					CARACTERÍSTICAS DE LA RED DE DISTRIBUCIÓN					
Provincia	Municipio	Entidad	Núcleo	NOMBRE	Tipo de material	Sistema de Transporte	Estado	Titular	Gestión	Longitud
					CI	CI	CI	CI	CI	m
23	081	0001	70	ARROYO CANALES	PE	NO	M	MU	MU	426
23	081	0002	70	ARROYO FRIO	PE	NO	B	MU	MU	54
23	081	0002	70	ARROYO FRIO	PE	NO	M	MU	MU	312
23	081	0003	01	BATAN (EL)(NUCLEO)	FC	NO	M	MU	MU	457
23	081	0003	01	BATAN (EL)(NUCLEO)	PE	NO	R	MU	MU	2.488
23	081	0004	01	ALBERQUILLA (LA)	PE	NO	B	MU	MU	206
23	081	0004	01	ALBERQUILLA (LA)	PE	NO	M	MU	MU	113
23	081	0004	02	CARRASCO(NUCLEO)	PE	NO	B	MU	MU	502
23	081	0004	02	CARRASCO(NUCLEO)	PE	NO	M	MU	MU	888
23	081	0004	02	CARRASCO(NUCLEO)	PE	NO	R	MU	MU	348
23	081	0005	70	CATENA ALTO	PE	NO	M	MU	MU	257
23	081	0006	01	CORTIJOS NUEVOS(NUCLEO)	FC	NO	M	MU	MU	328
23	081	0006	01	CORTIJOS NUEVOS(NUCLEO)	OT	NO	B	MU	MU	1.764
23	081	0006	01	CORTIJOS NUEVOS(NUCLEO)	PC	NO	B	MU	MU	3.575
23	081	0006	01	CORTIJOS NUEVOS(NUCLEO)	PE	NO	B	MU	MU	7.421
23	081	0006	01	CORTIJOS NUEVOS(NUCLEO)	PE	NO	M	MU	MU	320
23	081	0006	01	CORTIJOS NUEVOS(NUCLEO)	PE	NO	R	MU	MU	217
23	081	0007	70	JUNTAS (LAS)	PE	NO	M	MU	MU	395
23	081	0008	01	OJUELO (EL)(NUCLEO)	FC	NO	M	MU	MU	940
23	081	0008	01	OJUELO (EL)(NUCLEO)	OT	NO	M	MU	MU	114
23	081	0008	01	OJUELO (EL)(NUCLEO)	PE	NO	B	MU	MU	1.104

ENCUESTA DE INFRAESTRUCTURA Y EQUIPAMIENTOS LOCALES- 2010

DIPUTACIÓN PROVINCIAL DE JAÉN

MUNICIPIO: **SEGURA DE LA SIERRA**

Provincia: **23** **Isla:** **Municipio** **081**



CUADRO 20

6. ABASTECIMIENTO DE AGUA

6.2. Red de distribución.

6.2.1 Características de la red de distribución.

NÚCLEOS DE POBLACIÓN					CARACTERÍSTICAS DE LA RED DE DISTRIBUCIÓN					
Provincia	Municipio	Entidad	Núcleo	NOMBRE	Tipo de material	Sistema de Transporte	Estado	Titular	Gestión	Longitud
					CI	CI	CI	CI	CI	m
23	081	0008	01	OJUELO (EL)(NUCLEO)	PE	NO	R	MU	MU	554
23	081	0009	70	PANTANO DEL GUADALMENA	FC	NO	R	MU	MU	73
23	081	0009	70	PANTANO DEL GUADALMENA	PE	NO	M	MU	MU	366
23	081	0010	70	PUERTO (EL)	PE	NO	M	MU	MU	298
23	081	0011	01	RIHORNOS(NUCLEO)	PE	NO	M	MU	MU	392
23	081	0012	01	ROBLEDO (EL)(NUCLEO)	FC	NO	M	MU	MU	672
23	081	0012	01	ROBLEDO (EL)(NUCLEO)	PE	NO	B	MU	MU	674
23	081	0013	01	SEGURA DE LA SIERRA(NUCLEO)	FC	SI	B	MU	MU	105
23	081	0013	01	SEGURA DE LA SIERRA(NUCLEO)	FC	SI	M	MU	MU	915
23	081	0013	01	SEGURA DE LA SIERRA(NUCLEO)	OT	SI	B	MU	MU	92
23	081	0013	01	SEGURA DE LA SIERRA(NUCLEO)	PC	SI	B	MU	MU	404
23	081	0013	01	SEGURA DE LA SIERRA(NUCLEO)	PE	SI	B	MU	MU	851
23	081	0013	01	SEGURA DE LA SIERRA(NUCLEO)	PE	SI	M	MU	MU	142
23	081	0013	01	SEGURA DE LA SIERRA(NUCLEO)	PE	SI	R	MU	MU	112
23	081	0060	01	ARROYO MAGUILLO (NUCLEO)	PE	NO	M	MU	MU	144
23	081	0060	01	ARROYO MAGUILLO (NUCLEO)	PE	NO	R	MU	MU	217
23	081	0060	02	LA ESPINAREDA	PE	NO	M	MU	MU	175
23	081	0060	03	LOS FLOROS	PE	NO	R	MU	MU	168
23	081	0060	04	MORALEJOS	PE	NO	M	MU	MU	152
23	081	0060	04	MORALEJOS	PE	NO	R	MU	MU	49
23	081	0060	05	EL PELON	PE	NO	B	MU	MU	82

ENCUESTA DE INFRAESTRUCTURA Y EQUIPAMIENTOS LOCALES- 2010

DIPUTACIÓN PROVINCIAL DE JAÉN

MUNICIPIO: **SEGURA DE LA SIERRA**

Provincia: **23** **Isla:** **Municipio** **081**



CUADRO 21

6. ABASTECIMIENTO DE AGUA

6.2 Distribución de agua

6.2.2 Características y elementos del servicio de abastecimiento de agua

6.2.2.2. Núcleos de población encuestados. 2.

Núcleo de Población			CARACTERÍSTICAS DEL SERVICIO					ELEMENTOS ACCESORIOS						CISTERNA
			Dotación de agua		Conta- dores	Tasa	Año de instala- ción	Hidrantes		Válvulas		Bocas de riego		
			Disponi- bilidad	Restri- cciones				Sufi- ciencia	Estado	Sufi- ciencia	Estado	Sufi- ciencia	Estado	
0001	70	ARROYO CANALES	IN	RM	SI	SI	1994	NO		NO		NO		NO
0002	70	ARROYO FRIO	SF	NO	SI	SI	1994	NO		NO		NO		NO
0003	01	BATAN (EL)(NUCLEO)	SF	NO	NO	NO	2005	NO		NO		NO		NO
0004	01	ALBERQUILLA (LA)	SF	NO	SI	SI	1994	NO		NO		NO		NO
0004	02	CARRASCO(NUCLEO)	SF	NO	SI	SI	1994	NO		NO		NO		NO
0005	70	CATENA ALTO	SF	NO	SI	SI	1994	NO		NO		NO		NO
0006	01	CORTIJOS NUEVOS(NUCLEO)	SF	NO	SI	SI	1996	IN	M	IN	M	IN	M	NO
0007	70	JUNTAS (LAS)	IN	RM	NO	NO	1994	NO		NO		NO		NO
0008	01	OJUELO (EL)(NUCLEO)	SF	NO	SI	SI	1994	NO		NO		NO		NO
0009	70	PANTANO DEL GUADALMENA	SF	NO	NO	NO	1994	NO		NO		NO		NO
0010	70	PUERTO (EL)	SF	NO	SI	SI	1970	NO		NO		NO		NO
0011	01	RIHORNOS(NUCLEO)	SF	NO	SI	SI	1994	NO		NO		NO		NO
0012	01	ROBLEDO (EL)(NUCLEO)	SF	NO	SI	SI	1994	NO		NO		NO		NO
0013	01	SEGURA DE LA SIERRA(NUCLEO)	SF	NO	SI	SI	1994	NO		IN	M	IN	M	NO
0060	08	PRADOS DE LA PRESA	SF	NO	SI	SI	1992	NO		NO		NO		NO
0060	01	ARROYO MAGUILLO (NUCLEO)	SF	NO	SI	SI	1994	NO		NO		NO		NO
0060	02	LA ESPINAREDA	SF	NO	SI	SI	1994	NO		NO		NO		NO
0060	03	LOS FLOROS	SF	NO	SI	SI	1995	NO		NO		NO		NO
0060	04	MORALEJOS	SF	NO	SI	SI	1994	NO		NO		NO		NO
0060	05	EL PELON	SF	NO	SI	SI	1994	NO		NO		NO		NO

		ENCUESTA DE INFRAESTRUCTURA Y EQUIPAMIENTOS LOCALES- 2010					
		DIPUTACIÓN PROVINCIAL DE JAÉN					
MUNICIPIO:		SEGURA DE LA SIERRA					
Provincia:	23	Isla:		Municipio	081		



CUADRO 21

6. ABASTECIMIENTO DE AGUA

6.2 Distribución de agua

6.2.2 Características y elementos del servicio de abastecimiento de agua

6.2.2.2. Núcleos de población encuestados. 2.

Núcleo de Población			CARACTERÍSTICAS DEL SERVICIO					ELEMENTOS ACCESORIOS						CISTERNA
			Dotación de agua		Conta- dores	Tasa	Año de instala- ción	Hidrantes		Válvulas		Bocas de riego		
			Disponi- bilidad	Restri- cciones				Sufi- ciencia	Estado	Sufi- ciencia	Estado	Sufi- ciencia	Estado	
0060	06	EL PORCHE	SF	NO	SI	SI	1994	NO		NO		NO		NO
0060	07	PRADOS DE LA MESTA	SF	NO	SI	SI	1994	NO		NO		NO		NO

ENCUESTA DE INFRAESTRUCTURA Y EQUIPAMIENTOS LOCALES- 2010

DIPUTACIÓN PROVINCIAL DE JAÉN

MUNICIPIO: **SEGURA DE LA SIERRA**

Provincia: **23** **Isla:** **Municipio** **081**



CUADRO 22

6. ABASTECIMIENTO DE AGUA

6.2 Distribución de agua

6.2.2 Características y elementos del servicio de abastecimiento de agua

6.2.2.2. Núcleos de población encuestados. 3.

Núcleo de Población			CARACTERÍSTICAS DEL SERVICIO							DEFICIT RED DE DISTRIBUCION				
			Viviendas con servicio		Consumo		Deficiencias Presión		Pérdidas	Calidad	Longitud red	Viviendas afectadas red	Población afectada	
			Conectadas	No conect.	Invierno	Verano	Exceso	Defecto					Residente	Estacional
			nº	nº	m3/día	m3/día	nº	nº	%	Cl	m	nº	nº	nº
0001	70	ARROYO CANALES	25	0	27	48	0	0	10	M	0	0	0	0
0002	70	ARROYO FRIO	36	0	8	18	0	0	10	R	0	0	0	0
0003	01	BATAN (EL)(NUCLEO)	33	0	8	30	0	0	10	R	0	0	0	0
0004	01	ALBERQUILLA (LA)	20	0	8	15	0	0	5	R	0	0	0	0
0004	02	CARRASCO(NUCLEO)	85	0	23	36	0	0	10	B	0	0	0	0
0005	70	CATENA ALTO	40	0	4	12	0	0	10	R	0	0	0	0
0006	01	CORTIJOS NUEVOS(NUCLEO)	467	0	163	240	0	0	10	R	0	0	0	0
0007	70	JUNTAS (LAS)	47	0	3	25	0	0	10	R	0	0	0	0
0008	01	OJUELO (EL)(NUCLEO)	138	0	38	60	0	0	10	R	0	0	0	0
0009	70	PANTANO DEL GUADALMENA	20	0	2	3	0	0	10	R	0	0	0	0
0010	70	PUERTO (EL)	19	0	3	6	0	0	10	R	0	0	0	0
0011	01	RIHORNOS(NUCLEO)	25	0	8	13	0	0	10	R	0	0	0	0
0012	01	ROBLEDO (EL)(NUCLEO)	73	0	28	41	0	0	10	R	55	6	11	16
0013	01	SEGURA DE LA SIERRA(NUCLEO)	210	0	55	110	0	0	10	R	0	0	0	0
0060	01	ARROYO MAGUILLO (NUCLEO)	12	0	2	7	0	0	10	M	0	0	0	0
0060	02	LA ESPINAREDA	15	0	2	4	0	0	10	R	0	0	0	0
0060	03	LOS FLOROS	10	0	1	10	0	0	10	M	0	0	0	0
0060	04	MORALEJOS	19	0	3	10	0	0	10	R	0	0	0	0
0060	05	EL PELON	9	0	5	7	0	4	10	M	100	6	12	14
0060	06	EL PORCHE	17	0	5	10	0	0	10	R	0	0	0	0

ENCUESTA DE INFRAESTRUCTURA Y EQUIPAMIENTOS LOCALES- 2010

DIPUTACIÓN PROVINCIAL DE JAÉN

MUNICIPIO: **SEGURA DE LA SIERRA**

Provincia: **23** **Isla:** **Municipio** **081**



CUADRO 22

6. ABASTECIMIENTO DE AGUA

6.2 Distribución de agua

6.2.2 Características y elementos del servicio de abastecimiento de agua

6.2.2.2. Núcleos de población encuestados. 3.

Núcleo de Población			CARACTERÍSTICAS DEL SERVICIO							DEFICIT RED DE DISTRIBUCION				
			Viviendas con servicio		Consumo		Deficiencias Presión		Pérdidas	Calidad	Longitud red	Viviendas afectadas red	Población afectada	
			Conectadas	No conect.	Invierno	Verano	Exceso	Defecto					Residente	Estacional
			nº	nº	m3/día	m3/día	nº	nº	%	Cl	m	nº	nº	nº
0060	07	PRADOS DE LA MESTA	13	0	5	9	0	0	10	M	0	0	0	0
0060	08	PRADOS DE LA PRESA	14	0	4	5	0	0	10	M	0	0	0	0
TOTAL NÚCLEO			1.347	0	405	719	0	4			155	12	23	30
TOTAL DISEMINADO			0	0	0	0	0	0			0	173	40	375
TOTAL MUNICIPIO			1.347	0	405	719	0	4			155	185	63	405

		ENCUESTA DE INFRAESTRUCTURA Y EQUIPAMIENTOS LOCALES- 2010					
		DIPUTACIÓN PROVINCIAL DE JAÉN					
MUNICIPIO:		SEGURA DE LA SIERRA					
Provincia:	23	Isla:		Municipio	081		



CUADRO 23

6. ABASTECIMIENTO DE AGUA

6.3 Abastecimiento autónomo de agua

6.3.1 Núcleos de población encuestados 4

Núcleo de Población			ÁMBITO DEL ABASTECIMIENTO AUTÓNOMO			DÉFICIT DE POTABILIZACIÓN DEL ABASTECIMIENTO AUTÓNOMO			FUENTES NO CONECTADAS A LA RED DE DISTRIBUCION		DOTACION ABASTECIMIENTO AUTÓNOMO
			Viviendas	Población (hab)		Viviendas	Población (hab)		Con tratamiento	Sin tratamiento	Disponibilidad
			nº	Residente	Estacional	nº	Residente	Estacional	nº	CI	CI
0060	07	PRADOS DE LA MESTA	0	0	0	0	0	0	0	0	NO
0060	08	PRADOS DE LA PRESA	0	0	0	0	0	0	0	0	NO
TOTAL NÚCLEO			6	11	16	0	0	0	0	3	
TOTAL DISEMINADO			173	40	375	0	0	0	0	0	
TOTAL MUNICIPIO			179	51	391	0	0	0	0	3	

ENCUESTA DE INFRAESTRUCTURA Y EQUIPAMIENTOS LOCALES- 2010

DIPUTACIÓN PROVINCIAL DE JAÉN

MUNICIPIO: **SEGURA DE LA SIERRA**

Provincia: **23** **Isla:** **Municipio** **081**



CUADRO 24

7. SANEAMIENTO Y DEPURACIÓN.

7.1 Sistema de Saneamiento.

7.1.1 Características de los tramos de red de alcantarillado interior.

NÚCLEOS DE POBLACIÓN					CARACTERÍSTICAS DE LA RED DE ALCANTARILLADO INTERIOR						
Provincia	Municipio	Entidad	Núcleo	NOMBRE	Tipo de material	Sistema de transporte	Estado	Tipo de red	Titular	Gestión	Longitud
					CI	CI	CI	CI	CI	CI	m
23	081	0001	70	ARROYO CANALES	HO	GR	M	RE	MU	MU	296
23	081	0002	70	ARROYO FRIO	HO	GR	M	RE	MU	MU	293
23	081	0003	01	BATAN (EL)(NUCLEO)	HO	GR	B	RE	MU	MU	110
23	081	0003	01	BATAN (EL)(NUCLEO)	HO	GR	M	RE	MU	MU	632
23	081	0004	01	ALBERQUILLA (LA)	HO	GR	M	RE	MU	MU	225
23	081	0004	01	ALBERQUILLA (LA)	PC	GR	B	RE	MU	MU	117
23	081	0004	02	CARRASCO(NUCLEO)	HO	GR	B	RE	MU	MU	226
23	081	0004	02	CARRASCO(NUCLEO)	HO	GR	M	RE	MU	MU	960
23	081	0004	02	CARRASCO(NUCLEO)	HO	GR	R	RE	MU	MU	69
23	081	0004	02	CARRASCO(NUCLEO)	PC	GR	B	RE	MU	MU	150
23	081	0005	70	CATENA ALTO	HO	GR	M	RE	MU	MU	284
23	081	0006	01	CORTIJOS NUEVOS(NUCLEO)	HO	GR	B	RE	MU	MU	4.635
23	081	0006	01	CORTIJOS NUEVOS(NUCLEO)	HO	GR	M	RE	MU	MU	1.117
23	081	0006	01	CORTIJOS NUEVOS(NUCLEO)	HO	GR	R	RE	MU	MU	74
23	081	0006	01	CORTIJOS NUEVOS(NUCLEO)	PC	GR	B	RE	MU	MU	5.558
23	081	0006	01	CORTIJOS NUEVOS(NUCLEO)	PC	GR	R	RE	MU	MU	156
23	081	0007	70	JUNTAS (LAS)	HO	GR	M	RE	MU	MU	286
23	081	0008	01	OJUELO (EL)(NUCLEO)	HO	GR	B	RE	MU	MU	110
23	081	0008	01	OJUELO (EL)(NUCLEO)	HO	GR	M	RE	MU	MU	1.588
23	081	0008	01	OJUELO (EL)(NUCLEO)	PC	GR	B	RE	MU	MU	877
23	081	0009	70	PANTANO DEL GUADALMENA	HO	GR	M	RE	MU	MU	492

ENCUESTA DE INFRAESTRUCTURA Y EQUIPAMIENTOS LOCALES- 2010

DIPUTACIÓN PROVINCIAL DE JAÉN

MUNICIPIO: **SEGURA DE LA SIERRA**

Provincia: **23** **Isla:** **Municipio** **081**




CUADRO 24

7. SANEAMIENTO Y DEPURACIÓN.

7.1 Sistema de Saneamiento.

7.1.1 Características de los tramos de red de alcantarillado interior.

NÚCLEOS DE POBLACIÓN					CARACTERÍSTICAS DE LA RED DE ALCANTARILLADO INTERIOR						
Provincia	Municipio	Entidad	Núcleo	NOMBRE	Tipo de material	Sistema de transporte	Estado	Tipo de red	Titular	Gestión	Longitud
					CI	CI	CI	CI	CI	CI	m
23	081	0010	70	PUERTO (EL)	HO	GR	M	RE	MU	MU	253
23	081	0011	01	RIHORNOS(NUCLEO)	HO	GR	M	RE	MU	MU	236
23	081	0011	01	RIHORNOS(NUCLEO)	PC	GR	B	RE	MU	MU	572
23	081	0012	01	ROBLEDO (EL)(NUCLEO)	HO	GR	B	RE	MU	MU	49
23	081	0012	01	ROBLEDO (EL)(NUCLEO)	HO	GR	M	RE	MU	MU	1.109
23	081	0012	01	ROBLEDO (EL)(NUCLEO)	PC	GR	B	RE	MU	MU	226
23	081	0013	01	SEGURA DE LA SIERRA(NUCLEO)	HO	GR	B	RE	MU	MU	508
23	081	0013	01	SEGURA DE LA SIERRA(NUCLEO)	HO	GR	M	RE	MU	MU	1.863
23	081	0013	01	SEGURA DE LA SIERRA(NUCLEO)	PC	GR	B	RE	MU	MU	258
23	081	0060	01	ARROYO MAGUILLO (NUCLEO)	PC	GR	B	RE	MU	MU	163
23	081	0060	02	LA ESPINAREDA	HO	GR	M	RE	MU	MU	213
23	081	0060	04	MORALEJOS	PC	GR	M	RE	MU	MU	190
23	081	0060	06	EL PORCHE	HO	GR	M	RE	MU	MU	52
23	081	0060	06	EL PORCHE	PC	GR	B	RE	MU	MU	103
23	081	0060	06	EL PORCHE	PC	GR	M	RE	MU	MU	68
23	081	0060	07	PRADOS DE LA MESTA	HO	GR	M	RE	MU	MU	116
23	081	0060	08	PRADOS DE LA PRESA	PC	GR	B	RE	MU	MU	361
TOTAL NÚCLEO											24.595
TOTAL DISEMINADO											
TOTAL MUNICIPIO											

		ENCUESTA DE INFRAESTRUCTURA Y EQUIPAMIENTOS LOCALES- 2010					
		DIPUTACIÓN PROVINCIAL DE JAÉN					
		MUNICIPIO:		SEGURA DE LA SIERRA			
		Provincia:	23	Isla:		Municipio	081




CUADRO 25


7. SANEAMIENTO Y DEPURACIÓN

7.1 Sistema de saneamiento.

7.1.2 Identificación de los colectores generales que dan servicio a los núcleos de población del municipio encuestado.

NÚCLEO DE POBLACIÓN					CÓDIGO DE IDENTIFICACIÓN			
Provincia	Municipio	Entidad	Núcleo	NOMBRE	Colector	Provincia	Municipio	Nº de Orden
					CI			
23	081	0006	01	CORTIJOS NUEVOS(NUCLEO)	CL	23	081	003
23	081	0006	01	CORTIJOS NUEVOS(NUCLEO)	CL	23	081	004
23	081	0006	01	CORTIJOS NUEVOS(NUCLEO)	CL	23	081	005
23	081	0013	01	SEGURA DE LA SIERRA(NUCLEO)	CL	23	081	001
23	081	0013	01	SEGURA DE LA SIERRA(NUCLEO)	CL	23	081	002

		ENCUESTA DE INFRAESTRUCTURA Y EQUIPAMIENTOS LOCALES- 2010				
		DIPUTACIÓN PROVINCIAL DE JAÉN				
		MUNICIPIO:		SEGURA DE LA SIERRA		
		Provincia:	23	Isla:		Municipio




CUADRO 26


7. SANEAMIENTO Y DEPURACIÓN

7.1 Sistema de saneamiento.

7.1.3 Identificación de los colectores generales en el municipio encuestado.

CÓDIGO DE IDENTIFICACIÓN			
Colector	Provincia	Municipio	Nº de Orden
Cl			
CL	23	081	001
CL	23	081	002
CL	23	081	003
CL	23	081	004
CL	23	081	005

	ENCUESTA DE INFRAESTRUCTURA Y EQUIPAMIENTOS LOCALES- 2010				
	DIPUTACIÓN PROVINCIAL DE JAÉN				
	MUNICIPIO:				
	Provincia:		Isla:		Municipio




CUADRO 27

7. SANEAMIENTO Y DEPURACIÓN

7.1 Sistema de saneamiento.

7.1.4 Identificación de los colectores generales encuestados, ubicados en municipios mayores de 50.000 habitantes.

CÓDIGO DE IDENTIFICACIÓN			
Colector	Provincia	Municipio	Nº de Orden
CI			

		ENCUESTA DE INFRAESTRUCTURA Y EQUIPAMIENTOS LOCALES- 2010					
		DIPUTACIÓN PROVINCIAL DE JAÉN					
MUNICIPIO:		SEGURA DE LA SIERRA					
Provincia:	23	Isla:		Municipio	081		



CUADRO 28

7. SANEAMIENTO Y DEPURACIÓN.

7.1 Sistema de Saneamiento.

7.1.5 Tramos de colectores generales en el municipio encuestado.

CÓDIGO DE IDENTIFICACIÓN				CARACTERÍSTICAS DE LOS COLECTORES GENERALES					
Clave	Provincia	Municipio	Nº	Tipo de material	Sistema de transporte	Estado	Titular	Gestión	Longitud
				CI	CI	CI	CI	CI	m
CL	23	081	001	HO	GR	R	MU	MU	29
CL	23	081	001	HO	GR	M	MU	MU	76
CL	23	081	002	PC	GR	B	MU	MU	94
CL	23	081	003	HO	GR	M	MU	MU	148
CL	23	081	003	HO	GR	B	MU	MU	125
CL	23	081	003	PC	GR	B	MU	MU	30
CL	23	081	004	HO	GR	M	MU	MU	384
CL	23	081	005	HO	GR	M	MU	MU	221
CL	23	081	005	PC	GR	B	MU	MU	106
TOTAL MUNICIPIO									1.213

ENCUESTA DE INFRAESTRUCTURA Y EQUIPAMIENTOS LOCALES- 2010

DIPUTACIÓN PROVINCIAL DE JAÉN

MUNICIPIO:

SEGURA DE LA SIERRA

Provincia:

23

Isla:

Municipio

081



CUADRO 30

7. SANEAMIENTO Y DEPURACIÓN


7.1 Sistema de saneamiento.

7.1.7 Identificación de los EMISARIOS que dan servicio a los núcleos de población del municipio encuestado.

NÚCLEO DE POBLACIÓN						CÓDIGO DE IDENTIFICACIÓN DE LOS EMISARIOS			
						Emisario	Provincia	Municipio	Nº de Orden
Clave	Provincia	Municipio	Entidad	Núcleo	Denominación	CI			
EM	23	081	0001	70	ARROYO CANALES	EM	23	081	002
EM	23	081	0001	70	ARROYO CANALES	EM	23	081	003
EM	23	081	0002	70	ARROYO FRIO	EM	23	081	004
EM	23	081	0003	01	BATAN (EL)(NUCLEO)	EM	23	081	005
EM	23	081	0003	01	BATAN (EL)(NUCLEO)	EM	23	081	006
EM	23	081	0003	01	BATAN (EL)(NUCLEO)	EM	23	081	007
EM	23	081	0005	70	CATENA ALTO	EM	23	081	008
EM	23	081	0006	01	CORTIJOS NUEVOS(NUCLEO)	EM	23	081	001
EM	23	081	0006	01	CORTIJOS NUEVOS(NUCLEO)	EM	23	081	009
EM	23	081	0007	70	JUNTAS (LAS)	EM	23	081	012
EM	23	081	0007	70	JUNTAS (LAS)	EM	23	081	025
EM	23	081	0008	01	OJUELO (EL)(NUCLEO)	EM	23	081	014
EM	23	081	0009	70	PANTANO DEL GUADALMENA	EM	23	081	015
EM	23	081	0010	70	PUERTO (EL)	EM	23	081	019
EM	23	081	0011	01	RIHORNOS(NUCLEO)	EM	23	081	020
EM	23	081	0012	01	ROBLEDO (EL)(NUCLEO)	EM	23	081	021
EM	23	081	0013	01	SEGURA DE LA SIERRA(NUCLEO)	EM	23	081	022
EM	23	081	0013	01	SEGURA DE LA SIERRA(NUCLEO)	EM	23	081	023
EM	23	081	0013	01	SEGURA DE LA SIERRA(NUCLEO)	EM	23	081	024
EM	23	081	0060	01	ARROYO MAGUILLO (NUCLEO)	EM	23	081	026
EM	23	081	0060	01	ARROYO MAGUILLO (NUCLEO)	EM	23	081	027
EM	23	081	0060	02	LA ESPINAREDA	EM	23	081	010
EM	23	081	0060	03	LOS FLOROS	EM	23	081	011
EM	23	081	0060	04	MORALEJOS	EM	23	081	013
EM	23	081	0060	05	EL PELON	EM	23	081	016

ENCUESTA DE INFRAESTRUCTURA Y EQUIPAMIENTOS LOCALES- 2010**DIPUTACIÓN PROVINCIAL DE JAÉN****MUNICIPIO:****SEGURA DE LA SIERRA****Provincia:****23****Isla:****Municipio****081****CUADRO 30****7. SANEAMIENTO Y DEPURACIÓN****7.1 Sistema de saneamiento.****7.1.7 Identificación de los EMISARIOS que dan servicio a los núcleos de población del municipio encuestado.**

NÚCLEO DE POBLACIÓN						CÓDIGO DE IDENTIFICACIÓN DE LOS EMISARIOS			
						Emisario	Provincia	Municipio	Nº de Orden
Clave	Provincia	Municipio	Entidad	Núcleo	Denominación	CI			
EM	23	081	0060	06	EL PORCHE	EM	23	081	017
EM	23	081	0060	06	EL PORCHE	EM	23	081	018
EM	23	081	0060	07	PRADOS DE LA MESTA	EM	23	081	028

		ENCUESTA DE INFRAESTRUCTURA Y EQUIPAMIENTOS LOCALES- 2010				
		DIPUTACIÓN PROVINCIAL DE JAÉN				
MUNICIPIO:		SEGURA DE LA SIERRA				
Provincia:	23	Isla:		Municipio	081	





CUADRO 31

7. SANEAMIENTO Y DEPURACIÓN

7.1 Sistema de saneamiento.

7.1.8 Identificación de los EMISARIOS en el municipio encuestado.

CÓDIGO DE IDENTIFICACIÓN				PUNTO DE VERTIDO		DISTANCIA
Clave	Provincia	Municipio	Nº	Tipo de vertido	Zona de vertido	
				CI	CI	
EM	23	081	001	AD	ZM	201
EM	23	081	002	AD	ZM	58
EM	23	081	003	AD	ZM	28
EM	23	081	004	AD	ZM	85
EM	23	081	005	AD	ZM	30
EM	23	081	006	AD	ZM	55
EM	23	081	007	AD	ZM	4
EM	23	081	008	AD	ZM	54
EM	23	081	009	AD	ZM	133
EM	23	081	010	AD	ZM	40
EM	23	081	011	AD	ZM	11
EM	23	081	012	OT	ZN	49
EM	23	081	013	AD	ZM	80
EM	23	081	014	AD	ZM	158
EM	23	081	015	AD	ZM	195
EM	23	081	016	OT	ZN	45
EM	23	081	017	AD	ZM	51
EM	23	081	018	AD	ZM	101
EM	23	081	019	AD	ZM	165
EM	23	081	020	AD	ZM	210
EM	23	081	021	AD	ZM	50
EM	23	081	022	AD	ZM	85

		ENCUESTA DE INFRAESTRUCTURA Y EQUIPAMIENTOS LOCALES- 2010				
		DIPUTACIÓN PROVINCIAL DE JAÉN				
MUNICIPIO:		SEGURA DE LA SIERRA				
Provincia:	23	Isla:		Municipio	081	


CUADRO 31


7. SANEAMIENTO Y DEPURACIÓN

7.1 Sistema de saneamiento.

7.1.8 Identificación de los EMISARIOS en el municipio encuestado.

CÓDIGO DE IDENTIFICACIÓN				PUNTO DE VERTIDO		DISTANCIA
				Tipo de vertido	Zona de vertido	
Clave	Provincia	Municipio	Nº	CI	CI	
EM	23	081	023	AD	ZM	191
EM	23	081	024	AD	ZM	149
EM	23	081	025	OT	ZN	55
EM	23	081	026	AD	ZM	65
EM	23	081	027	AD	ZM	51
EM	23	081	028	AD	ZM	4

	ENCUESTA DE INFRAESTRUCTURA Y EQUIPAMIENTOS LOCALES- 2010					
	DIPUTACIÓN PROVINCIAL DE JAÉN					
	MUNICIPIO:					
	Provincia:		Isla:		Municipio	


DIPUTACIÓN DE JAÉN


CUADRO 32

7. SANEAMIENTO Y DEPURACIÓN

7.1 Sistema de saneamiento.

7.1.9 Identificación de los EMISARIOS, ubicados en municipios mayores de 50.000 habitantes.

CÓDIGO DE IDENTIFICACIÓN				PUNTO DE VERTIDO		DISTANCIA
				Tipo de vertido	Zona de vertido	
Clave	Provincia	Municipio	Nº	CI	CI	

		ENCUESTA DE INFRAESTRUCTURA Y EQUIPAMIENTOS LOCALES- 2010					
		DIPUTACIÓN PROVINCIAL DE JAÉN					
		MUNICIPIO:		SEGURA DE LA SIERRA			
		Provincia:	23	Isla:		Municipio	081




CUADRO 33

7. SANEAMIENTO Y DEPURACIÓN

7.1 Sistema de saneamiento.

7.1.10 Características de los tramos de emisarios en el municipio encuestado.

CÓDIGO DE IDENTIFICACIÓN				CARACTERÍSTICAS DE LOS TRAMOS DE EMISARIOS			
				Tipo de material	Estado	Longitud del tramo	
						Terrestre	Marítima
Clave	Provincia	Municipio	Nº	CI	CI	m	m
EM	23	081	001	PC	B	5.663	0
EM	23	081	002	HO	M	172	0
EM	23	081	003	HO	B	54	0
EM	23	081	004	HO	M	82	0
EM	23	081	005	HO	M	78	0
EM	23	081	006	HO	M	24	0
EM	23	081	007	HO	M	25	0
EM	23	081	008	HO	M	158	0
EM	23	081	009	PC	B	553	0
EM	23	081	010	HO	M	54	0
EM	23	081	011	HO	M	43	0
EM	23	081	012	HO	R	58	0
EM	23	081	013	PC	M	168	0
EM	23	081	014	PC	B	707	0
EM	23	081	015	HO	R	263	0
EM	23	081	016	HO	M	64	0
EM	23	081	017	HO	M	81	0
EM	23	081	018	HO	M	154	0
EM	23	081	019	HO	M	201	0
EM	23	081	020	PC	B	212	0
EM	23	081	021	HO	M	96	0

	ENCUESTA DE INFRAESTRUCTURA Y EQUIPAMIENTOS LOCALES- 2010						
	DIPUTACIÓN PROVINCIAL DE JAÉN						
	MUNICIPIO:		SEGURA DE LA SIERRA				
	Provincia:	23	Isla:		Municipio	081	


CUADRO 33

7. SANEAMIENTO Y DEPURACIÓN

7.1 Sistema de saneamiento.

7.1.10 Características de los tramos de emisarios en el municipio encuestado.

CÓDIGO DE IDENTIFICACIÓN				CARACTERÍSTICAS DE LOS TRAMOS DE EMISARIOS			
				Tipo de material	Estado	Longitud del tramo	
						Terrestre	Marítima
Clave	Provincia	Municipio	Nº	CI	CI	m	m
EM	23	081	022	HO	M	79	0
EM	23	081	023	PC	B	592	0
EM	23	081	024	HO	M	174	0
EM	23	081	025	HO	R	50	0
EM	23	081	026	PC	R	62	0
EM	23	081	027	PC	R	74	0
EM	23	081	028	HO	M	21	0
TOTAL MUNICIPIO						9.962	0

	ENCUESTA DE INFRAESTRUCTURA Y EQUIPAMIENTOS LOCALES- 2010				
	DIPUTACIÓN PROVINCIAL DE JAÉN				
	MUNICIPIO:				
	Provincia:		Isla:		Municipio



CUADRO 34

7. SANEAMIENTO Y DEPURACIÓN

7.1 Sistema de saneamiento.

7.1.11 Características de los tramos de emisarios encuestados, ubicados en municipios mayores de 50.000 habitante

CÓDIGO DE IDENTIFICACIÓN				CARACTERÍSTICAS DE LOS TRAMOS DE EMISARIOS			
				Tipo de material	Estado	Longitud del tramo	
						Terrestre	Marítima
Clave	Provincia	Municipio	Nº	CI	CI	m	m
TOTAL MUNICIPIO						#Error	#Error

ENCUESTA DE INFRAESTRUCTURA Y EQUIPAMIENTOS LOCALES- 2010

DIPUTACIÓN PROVINCIAL DE JAÉN

MUNICIPIO:

SEGURA DE LA SIERRA

Provincia:

23

Isla:

Municipio

081



CUADRO 35

7. SANEAMIENTO Y DEPURACIÓN

7.1 Sistema de saneamiento.

7.1.12. Características del servicio de alcantarillado

7.1.12.1. Nucleos de poblacion encuestados. 5

Núcleo de Población			ELEMENTOS ACCESORIOS				CARACTERÍSTICAS DEL SERVICIO			DÉFICIT DE ALCANTARILLADO				CAUDAL m3/año				
			Pozos	Sumideros	Aliviadero		Calidad	Viviendas con servicio		Longitud red	Viviendas afectadas	Población afectada		Desagüe	Tratado	Reutilizado		
					Con acumulac.	Sin Acumulac.		Conect.	No conect.			Residente	Estacional			Urbano	Rústico	Industrial
			CI	CI	CI	CI	CI	nº	nº	m	nº	nº	nº					
0001	70	ARROYO CANALES	NO	NO	NO	NO	M	18	0	110	7	32	67	16.639	0	0	0	0
0002	70	ARROYO FRIO	NO	NO	NO	NO	M	36	0	0	0	0	0	5.132	0	0	0	0
0003	01	BATAN (EL)(NUCLEO)	NO	NO	NO	NO	M	33	0	0	0	0	0	7.368	0	0	0	0
0004	01	ALBERQUILLA (LA)	IN	IN	NO	NO	R	20	0	0	0	0	0	4.719	0	0	0	0
0004	02	CARRASCO(NUCLEO)	IN	IN	NO	NO	R	81	0	70	4	4	8	14.321	0	0	0	0
0005	70	CATENA ALTO	NO	NO	NO	NO	M	40	0	0	0	0	0	3.228	0	0	0	0
0006	01	CORTIJOS NUEVOS(NUCLEO)	IN	IN	NO	NO	R	467	0	0	0	0	0	100.828	100.828	0	100828	0
0007	70	JUNTAS (LAS)	NO	NO	NO	NO	M	47	0	0	0	0	0	2.621	0	0	0	0
0008	01	OJUELO (EL)(NUCLEO)	IN	IN	NO	NO	R	138	0	0	0	0	0	24.090	0	0	0	0
0009	70	PANTANO DEL GUADALMEN	IN	IN	NO	NO	R	20	0	0	0	0	0	1.048	0	0	0	0
0010	70	PUERTO (EL)	NO	NO	NO	NO	M	19	0	0	0	0	0	1.821	0	0	0	0
0011	01	RIHORNOS(NUCLEO)	IN	IN	NO	NO	R	25	0	0	0	0	0	4.939	0	0	0	0
0012	01	ROBLEDO (EL)(NUCLEO)	IN	IN	NO	NO	R	79	0	0	0	0	0	17.081	0	0	0	0
0013	01	SEGURA DE LA SIERRA(NUCL	IN	IN	NO	NO	R	210	0	0	0	0	0	37.776	37.776	0	37776	0
0060	01	ARROYO MAGUILLO (NUCLE	NO	NO	NO	NO	M	12	0	0	0	0	0	1.463	0	0	0	0
0060	02	LA ESPINAREDA	NO	NO	NO	NO	M	15	0	0	0	0	0	1.214	0	0	0	0
0060	03	LOS FLOROS	NO	NO	NO	NO	M	10	0	0	0	0	0	1.545	0	0	0	0
0060	04	MORALEJOS	NO	NO	NO	NO	M	19	0	0	0	0	0	2.456	0	0	0	0
0060	05	EL PELON	NO	NO	NO	NO	M	7	0	127	8	15	19	2.870	0	0	0	0
0060	06	EL PORCHE	IN	IN	NO	NO	B	17	0	0	0	0	0	3.366	0	0	0	0
0060	07	PRADOS DE LA MESTA	NO	NO	NO	NO	M	13	0	0	0	0	0	3.063	0	0	0	0
0060	08	PRADOS DE LA PRESA	NO	NO	NO	NO	M	14	0	0	0	0	0	2.511	0	0	0	0

ENCUESTA DE INFRAESTRUCTURA Y EQUIPAMIENTOS LOCALES- 2010



GOBIERNO DE ESPAÑA
MINISTERIO DE POLÍTICA TERRITORIAL

DIPUTACIÓN PROVINCIAL DE JAÉN



MUNICIPIO: SEGURA DE LA SIERRA

Provincia: 23 **Isla:** **Municipio** 081



CUADRO 35
7. SANEAMIENTO Y DEPURACIÓN
 7.1 Sistema de saneamiento.
 7.1.12. Características del servicio de alcantarillado
 7.1.12.1. Nucleos de poblacion encuestados. 5

Núcleo de Población	ELEMENTOS ACCESORIOS				CARACTERÍSTICAS DEL SERVICIO			DÉFICIT DE ALCANTARILLADO				CAUDAL m3/año				
	Pozos	Sumideros	Aliviadero		Calidad	Viviendas con servicio		Longitud red	Viviendas afectadas	Población afectada		Desagüe	Tratado	Reutilizado		
			Con acumulac.	Sin Acumulac.		Conect.	No conect.			Residente	Estacional			Urbano	Rústico	Industrial
	CI	CI	CI	CI	CI	nº	nº	m	nº	nº	nº					
TOTAL NÚCLEO						1.340	0	307	19	51	94	260.099	138.604	0	138.604	0
TOTAL DISEMINADO						0	0	0	173	40	375	0	0			
TOTAL MUNICIPIO						1.340	0	307	192	91	469	260.099	138.604	0	138.604	0

		ENCUESTA DE INFRAESTRUCTURA Y EQUIPAMIENTOS LOCALES- 2010						
		DIPUTACIÓN PROVINCIAL DE JAÉN						
MUNICIPIO:		SEGURA DE LA SIERRA						
Provincia:	23	Isla:		Municipio	081			

CUADRO 36

7. SANEAMIENTO Y DEPURACIÓN

7.2 Depuración.

7.2.1 Identificación de los Sistemas de depuración que dan servicio a los núcleos de población del municipio encuestado.

NÚCLEO DE POBLACIÓN					CÓDIGO DE IDENTIFICACIÓN DEL SISTEMA DE DEPURACIÓN			
Provincia	Municipio	Entidad	Núcleo	Núcleo	EDAR	Provincia	Municipio	Núcleo
23	081	0006	01	CORTIJOS NUEVOS(NUCLEO)	ED	23	081	001
23	081	0013	01	SEGURA DE LA SIERRA(NUCLEO)	ED	23	081	002



ENCUESTA DE INFRAESTRUCTURA Y EQUIPAMIENTOS LOCALES- 2010

DIPUTACIÓN PROVINCIAL DE JAÉN

MUNICIPIO: SEGURA DE LA SIERRA

Provincia: 23 Isla: Municipio 081



CUADRO 41
7. SANEAMIENTO Y DEPURACIÓN
7.3 Saneamiento autónomo.

Núcleo de Población				TIPO DE SANEAMIENTO AUTONOMO	ESTADO	ADECUACIÓN	ÁMBITO DEL SANEAMIENTO AUTÓNOMO			DÉFICIT DEL SERVICIO DE SANEAMIENTO AUTÓNOMO			
							Viviendas	Población (hab)		Viviendas	Población (hab)		
							nº	Residente	Estacional	nº	Residente	Estacional	
23	081	0001	70	ARROYO CANALES	OT	M	IN	7	32	67	0	0	0
23	081	0004	02	CARRASCO(NUCLEO)	OT	M	IN	4	4	8	0	0	0
TOTAL NÚCLEO								11	36	75	0	0	0
TOTAL DISEMINADO								173	40	375	0	0	0
TOTAL MUNICIPIO								184	76	450	0	0	0

ENCUESTA DE INFRAESTRUCTURA Y EQUIPAMIENTOS LOCALES- 2010

DIPUTACIÓN PROVINCIAL DE JAÉN

MUNICIPIO: **SEGURA DE LA SIERRA**

Provincia: **23** **Isla:** **Municipio** **081**



CUADRO 42
8. RECOGIDA Y ELIMINACION DE RESIDUOS URBANOS.

8.1 Recogida de residuos urbanos.

Núcleo de Población			RECOGIDA DE RESIDUOS URBANOS					
			Tipo de recogida	Gestión	Periodicidad	Calidad	Producción	Contenedores
			CI	CI	CI	CI	Tm	nº
0001	70	ARROYO CANALES	RN	CON	AL	AD	57	5
0002	70	ARROYO FRIO	PA	CON	QU	AD	1	8
0002	70	ARROYO FRIO	PL	CON	QU	AD	1	7
0002	70	ARROYO FRIO	RN	CON	AL	AD	19	3
0002	70	ARROYO FRIO	VI	CON	QU	AD	1	7
0003	01	BATAN (EL)(NUCLEO)	RN	CON	AL	AD	25	1
0004	01	ALBERQUILLA (LA)	RN	CON	AL	AD	22	3
0004	02	CARRASCO(NUCLEO)	PA	CON	QU	AD	2	1
0004	02	CARRASCO(NUCLEO)	RN	CON	DI	AD	41	8
0005	70	CATENA ALTO	RN	CON	AL	AD	14	3
0006	01	CORTIJOS NUEVOS(NUCLEO)	PA	CON	QU	AD	19	13
0006	01	CORTIJOS NUEVOS(NUCLEO)	PI	CON	OT	AD	0	6
0006	01	CORTIJOS NUEVOS(NUCLEO)	PL	CON	QU	AD	16	10
0006	01	CORTIJOS NUEVOS(NUCLEO)	RN	CON	DI	AD	317	38
0006	01	CORTIJOS NUEVOS(NUCLEO)	VI	CON	QU	AD	9	5
0008	01	OJUELO (EL)(NUCLEO)	PA	CON	OT	AD	14	1
0008	01	OJUELO (EL)(NUCLEO)	RN	CON	DI	AD	105	10
0009	70	PANTANO DEL GUADALMENA	RN	CON	AL	AD	2	3
0010	70	PUERTO (EL)	RN	CON	AL	AD	9	2
0011	01	RIHORNOS(NUCLEO)	PA	CON	QU	AD	1	1

ENCUESTA DE INFRAESTRUCTURA Y EQUIPAMIENTOS LOCALES- 2010

DIPUTACIÓN PROVINCIAL DE JAÉN

MUNICIPIO: **SEGURA DE LA SIERRA**

Provincia: **23** **Isla:** **Municipio** **081**



CUADRO 42
8. RECOGIDA Y ELIMINACION DE RESIDUOS URBANOS.
8.1 Recogida de residuos urbanos.

Núcleo de Población			RECOGIDA DE RESIDUOS URBANOS					
			Tipo de recogida	Gestión	Periodicidad	Calidad	Producción	Contenedores
			CI	CI	CI	CI	Tm	nº
0011	01	RIHORNOS(NUCLEO)	RN	CON	AL	AD	20	2
0012	01	ROBLEDO (EL)(NUCLEO)	PA	CON	QU	AD	4	1
0012	01	ROBLEDO (EL)(NUCLEO)	RN	CON	DI	AD	72	6
0013	01	SEGURA DE LA SIERRA(NUCLEO)	PA	CON	QU	AD	7	4
0013	01	SEGURA DE LA SIERRA(NUCLEO)	PI	CON	OT	AD	2	1
0013	01	SEGURA DE LA SIERRA(NUCLEO)	PL	CON	QU	AD	6	4
0013	01	SEGURA DE LA SIERRA(NUCLEO)	RN	CON	DI	AD	118	19
0013	01	SEGURA DE LA SIERRA(NUCLEO)	VI	CON	QU	AD	3	4
0060	01	ARROYO MAGUILLO (NUCLEO)	RN	CON	SE	AD	3	3
0060	02	LA ESPINAREDA	RN	CON	AL	AD	6	3
0060	04	MORALEJOS	RN	CON	AL	AD	13	4
0060	05	EL PELON	RN	CON	AL	AD	14	3
0060	07	PRADOS DE LA MESTA	RN	CON	SE	AD	11	2
0060	08	PRADOS DE LA PRESA	RN	CON	SE	AD	11	4
TOTAL NÚCLEO							966	195
TOTAL DISEMINADO							380	74
TOTAL MUNICIPIO							1.346	269



ENCUESTA DE INFRAESTRUCTURA Y EQUIPAMIENTOS LOCALES- 2010

DIPUTACIÓN PROVINCIAL DE JAÉN

MUNICIPIO: SEGURA DE LA SIERRA

Provincia: 23 Isla: Municipio 081



CUADRO 43

8. RECOGIDA Y ELIMINACION DE RESIDUOS URBANOS.

8.2 Núcleos sin recogida de residuos urbanos. Limpieza de calles.

8.2.1 Núcleos de población encuestados.

Núcleo de Población			ÁMBITO SIN SERVICIO			LIMPIEZA DE CALLES	
			Viviendas afectadas	Población afectada		Servicio	Plantilla
				nº	Residente	Estacional	Cl
0001	70	ARROYO CANALES	0	0	0	NO	0
0002	70	ARROYO FRIO	0	0	0	SI	2
0003	01	BATAN (EL)(NUCLEO)	0	0	0	SI	2
0004	01	ALBERQUILLA (LA)	0	0	0	SI	2
0004	02	CARRASCO(NUCLEO)	0	0	0	SI	2
0005	70	CATENA ALTO	0	0	0	SI	2
0006	01	CORTIJOS NUEVOS(NUCLEO)	0	0	0	SI	2
0007	70	JUNTAS (LAS)	47	13	50	NO	0
0008	01	OJUELO (EL)(NUCLEO)	0	0	0	SI	2
0009	70	PANTANO DEL GUADALMENA	0	0	0	NO	0
0010	70	PUERTO (EL)	0	0	0	NO	0
0011	01	RIHORNOS(NUCLEO)	0	0	0	SI	2
0012	01	ROBLEDO (EL)(NUCLEO)	0	0	0	SI	2
0013	01	SEGURA DE LA SIERRA(NUCLEO)	0	0	0	SI	2
0060	01	ARROYO MAGUILLO (NUCLEO)	0	0	0	NO	0
0060	02	LA ESPINAREDA	0	0	0	NO	0
0060	03	LOS FLOROS	10	3	50	NO	0
0060	04	MORALEJOS	0	0	0	SI	2
0060	05	EL PELON	0	0	0	SI	2
0060	06	EL PORCHE	17	27	50	SI	2
0060	07	PRADOS DE LA MESTA	0	0	0	NO	0
0060	08	PRADOS DE LA PRESA	0	0	0	NO	0



ENCUESTA DE INFRAESTRUCTURA Y EQUIPAMIENTOS LOCALES- 2010

DIPUTACIÓN PROVINCIAL DE JAÉN

MUNICIPIO: SEGURA DE LA SIERRA

Provincia: 23 Isla: Municipio 081



CUADRO 43

8. RECOGIDA Y ELIMINACION DE RESIDUOS URBANOS.

8.2 Núcleos sin recogida de residuos urbanos. Limpieza de calles.

8.2.1 Núcleos de población encuestados.

Núcleo de Población	ÁMBITO SIN SERVICIO			LIMPIEZA DE CALLES	
	Viviendas afectadas	Población afectada		Servicio	Plantilla
	nº	Residente	Estacional	Ci	nº
TOTAL NÚCLEO	74	43	150		26
TOTAL DISEMINADO	0	0	0		0
TOTAL MUNICIPIO	74	43	150		26

		ENCUESTA DE INFRAESTRUCTURA Y EQUIPAMIENTOS LOCALES- 2010				
		DIPUTACIÓN PROVINCIAL DE JAÉN				
		MUNICIPIO:		SEGURA DE LA SIERRA		
		Provincia:	23	Isla:		Municipio



CUADRO 44

8. RECOGIDA Y ELIMINACION DE RESIDUOS URBANOS.

8.3 Vertederos. (Instalaciones de eliminación y tratamiento de residuos).

8.3.1 Identificación de los vertederos que dan servicio a los núcleos de población del municipio encuestado.

Núcleo de Población			CÓDIGO DE IDENTIFICACIÓN			
			Vertedero	Provincia	Municipio	Nº de orden
			CI			
0001	70	ARROYO CANALES	ET	23	072	001
0002	70	ARROYO FRIO	ET	23	072	001
0003	01	BATAN (EL)(NUCLEO)	ET	23	072	001
0004	01	ALBERQUILLA (LA)	ET	23	072	001
0004	02	CARRASCO(NUCLEO)	ET	23	072	001
0005	70	CATENA ALTO	ET	23	072	001
0006	01	CORTIJOS NUEVOS(NUCLEO)	ET	23	072	001
0007	70	JUNTAS (LAS)	ET	23	072	001
0008	01	OJUELO (EL)(NUCLEO)	ET	23	072	001
0009	70	PANTANO DEL GUADALMENA	ET	23	072	001
0010	70	PUERTO (EL)	ET	23	072	001
0011	01	RIHORNOS(NUCLEO)	ET	23	072	001
0012	01	ROBLEDO (EL)(NUCLEO)	ET	23	072	001
0013	01	SEGURA DE LA SIERRA(NUCLEO)	ET	23	072	001
0013	01	SEGURA DE LA SIERRA(NUCLEO)	VD	23	081	001
0060	01	ARROYO MAGUILLO (NUCLEO)	ET	23	072	001
0060	02	LA ESPINAREDA	ET	23	072	001
0060	03	LOS FLOROS	ET	23	072	001
0060	04	MORALEJOS	ET	23	072	001
0060	05	EL PELON	ET	23	072	001
0060	06	EL PORCHE	ET	23	072	001
0060	07	PRADOS DE LA MESTA	ET	23	072	001

	ENCUESTA DE INFRAESTRUCTURA Y EQUIPAMIENTOS LOCALES- 2010					
	DIPUTACIÓN PROVINCIAL DE JAÉN					
	MUNICIPIO:		SEGURA DE LA SIERRA			
	Provincia:	23	Isla:		Municipio	081



CUADRO 44

8. RECOGIDA Y ELIMINACION DE RESIDUOS URBANOS.

8.3 Vertederos. (Instalaciones de eliminación y tratamiento de residuos).

8.3.1 Identificación de los vertederos que dan servicio a los núcleos de población del municipio encuestado.

Núcleo de Población			CÓDIGO DE IDENTIFICACIÓN			
			Vertedero	Provincia	Municipio	Nº de orden
CI						
0060	08	PRADOS DE LA PRESA	ET	23	072	001



ENCUESTA DE INFRAESTRUCTURA Y EQUIPAMIENTOS LOCALES- 2010

DIPUTACIÓN PROVINCIAL DE JAÉN

MUNICIPIO: SEGURA DE LA SIERRA

Provincia: 23 Isla: Municipio 081



CUADRO 45

8. RECOGIDA Y ELIMINACION DE RESIDUOS URBANOS

8.3 Vertederos (Instalaciones de eliminación y tratamiento de residuos)

8.3.2 Características de las Instalaciones.

CODIGO DE IDENTIFICACION				Tipo	Titular	Gestión	PROBLEMAS EXISTENTES										CAPACIDAD			ESTADO	VIDA UTIL	CATEGORIA	ACTIVIDAD	
Tipo	Provincia	Municipio	Nº				OI	Hu	Ca	Ri	Fi	Iv	Fa	Sa	In	Ot	Total		Ampl.					Transformac.
Cl	Cl	Cl	Cl				Cl	Cl	Cl	Cl	Cl	Cl	Cl	Cl	Cl	Cl	Cl	m3	% Ocupa					Cl
VT	23	081	001	VIN	MUD	MUD	NO	NO	NO	NO	NO	SI	NO	NO	NO	NO	6.500	90	NO	0	M	0	VIN	EN
TOTAL MUNICIPIO																	6.500			0				



ENCUESTA DE INFRAESTRUCTURA Y EQUIPAMIENTOS LOCALES- 2010

DIPUTACIÓN PROVINCIAL DE JAÉN

MUNICIPIO:

Provincia:

Isla:

Municipio



CUADRO 46

8. RECOGIDA Y ELIMINACION DE RESIDUOS URBANOS

8.3 Vertederos (Instalaciones de eliminación y tratamiento de residuos)

8.3.3 Características de las Instalaciones encuestadas, ubicadas en municipios mayores de 50.000 habitant

CODIGO DE IDENTIFICACION				Tipo	Titular	Gestión	PROBLEMAS EXISTENTES								CAPACIDAD			ESTADO	VIDA UTIL	CATEGORIA	ACTIVIDAD		
Tipo	Provincia	Municipio	Nº				OI	Hu	Ca	Ri	Fi	Iv	Fa	Sa	In	Ot	Total					Ampl.	Transformac.
				Cl	Cl	Cl	Cl	Cl	Cl	Cl	Cl	Cl	Cl	Cl	m3	% Ocupa	Cl	Tm/año	Cl	nº	nº	nº	
TOTAL MUNICIPIO																#Error			#Error				



ENCUESTA DE INFRAESTRUCTURA Y EQUIPAMIENTOS LOCALES- 2010

DIPUTACIÓN PROVINCIAL DE JAÉN


MUNICIPIO: SEGURA DE LA SIERRA

Provincia: 23 Isla: Municipio 081



**CUADRO 47
9. ALUMBRADO PUBLICO**

NÚCLEO DE POBLACIÓN					AHORRO ENERGÉTICO		CALIDAD	Potencia Instalada	Puntos de luz
Provincia	Municipio	Entidad	Núcleo	Denominación	Rfi	Rfi	Cl	Kw	nº
23	081	0001	70	ARROYO CANALES	SI	NO	M	2	14
23	081	0002	70	ARROYO FRIO	SI	NO	M	3	23
23	081	0003	01	BATAN (EL)(NUCLEO)	SI	NO	R	5	40
23	081	0004	01	ALBERQUILLA (LA)	SI	NO	R	4	30
23	081	0004	02	CARRASCO(NUCLEO)	SI	NO	R	11	83
23	081	0005	70	CATENA ALTO	SI	NO	R	3	23
23	081	0006	01	CORTIJOS NUEVOS(NUCLEO)	SI	NO	M	58	359
23	081	0007	70	JUNTAS (LAS)	SI	NO	M	1	8
23	081	0008	01	OJUELO (EL)(NUCLEO)	SI	NO	R	12	109
23	081	0009	70	PANTANO DEL GUADALMENA	SI	NO	R	2	17
23	081	0010	70	PUERTO (EL)	SI	NO	M	1	12
23	081	0011	01	RIHORNOS(NUCLEO)	SI	NO	R	2	19
23	081	0012	01	ROBLEDO (EL)(NUCLEO)	SI	NO	R	7	63
23	081	0013	01	SEGURA DE LA SIERRA(NUCLEO)	SI	NO	R	32	194
23	081	0060	01	ARROYO MAGUILLO (NUCLEO)	SI	NO	B	2	17
23	081	0060	02	LA ESPINAREDA	SI	NO	R	2	14
23	081	0060	03	LOS FLOROS	SI	NO	R	1	6
23	081	0060	04	MORALEJOS	SI	NO	R	2	14
23	081	0060	05	EL PELON	SI	NO	R	2	15
23	081	0060	06	EL PORCHE	SI	NO	R	3	22
23	081	0060	07	PRADOS DE LA MESTA	SI	NO	B	2	17
23	081	0060	08	PRADOS DE LA PRESA	SI	NO	B	2	11

		ENCUESTA DE INFRAESTRUCTURA Y EQUIPAMIENTOS LOCALES- 2010				
		DIPUTACIÓN PROVINCIAL DE JAÉN				
MUNICIPIO:		SEGURA DE LA SIERRA				
Provincia:	23	Isla:		Municipio	081	



CUADRO 47
9. ALUMBRADO PUBLICO

NÚCLEO DE POBLACIÓN					AHORRO ENERGÉTICO		CALIDAD	Potencia Instalada	Puntos de luz
Provincia	Municipio	Entidad	Núcleo	Denominación	Rfi	Rfi	Cl	Kw	nº
TOTAL NÚCLEO									1.110
TOTAL DISEMINADO									0
TOTAL MUNICIPIO									1.110

ENCUESTA DE INFRAESTRUCTURA Y EQUIPAMIENTOS LOCALES- 2010

DIPUTACIÓN PROVINCIAL DE JAÉN

MUNICIPIO:

SEGURA DE LA SIERRA

Provincia:

23

Isla:

Municipio

081



CUADRO 48

10. OTRAS INFORMACIONES MUNICIPALES

NÚCLEO DE POBLACIÓN					RECEPCIÓN TV		TELEFONÍA MOVIL		CORREO	BANDA ANCHA						CAPI	CALIDAD SUMIN. ENERGÍA		ALUMBR.PÚBLICO AMB.SIN SERV.	
Provincia	Municipio	Entidad	Núcleo	Denominación	Antena	Cable	Gsm	Umts		Rd	Xd	Wi	Ca	Rb	St		Electr.	Gas	Viv afec	Long calle
					CI	CI	CI	CI	CI	CI	CI	CI	CI	CI	CI	CI	nº	m		
23	081	0001	70	ARROYO CANALES	R	C	R	C	NO	NO	NO	NO	NO	NO	NO	R	C	0	0	
23	081	0002	70	ARROYO FRIO	R	C	R	C	NO	NO	NO	NO	NO	NO	NO	R	C	0	0	
23	081	0003	01	BATAN (EL)(NUCLEO)	R	C	R	C	NO	NO	NO	NO	NO	NO	NO	B	C	0	0	
23	081	0004	01	ALBERQUILLA (LA)	R	C	R	C	NO	NO	NO	NO	NO	NO	NO	B	C	0	0	
23	081	0004	02	CARRASCO(NUCLEO)	R	C	R	C	NO	NO	NO	NO	NO	NO	NO	B	C	0	0	
23	081	0005	70	CATENA ALTO	R	C	R	C	NO	NO	NO	NO	NO	NO	NO	B	C	0	0	
23	081	0006	01	CORTIJOS NUEVOS(NUCLEO)	R	C	R	C	SI	NO	NO	NO	NO	NO	SI	SI	B	C	0	0
23	081	0007	70	JUNTAS (LAS)	R	C	R	C	NO	NO	NO	NO	NO	NO	NO	R	C	0	0	
23	081	0008	01	OJUELO (EL)(NUCLEO)	R	C	R	C	NO	NO	NO	NO	NO	NO	NO	R	C	0	0	
23	081	0009	70	PANTANO DEL GUADALMENA	R	C	R	C	NO	NO	NO	NO	NO	NO	NO	R	C	0	0	
23	081	0010	70	PUERTO (EL)	R	C	R	C	NO	NO	NO	NO	NO	NO	NO	B	C	0	0	
23	081	0011	01	RIHORNOS(NUCLEO)	R	C	R	C	NO	NO	NO	NO	NO	NO	NO	B	C	0	0	
23	081	0012	01	ROBLEDO (EL)(NUCLEO)	R	C	R	C	NO	NO	NO	NO	NO	NO	NO	B	C	0	0	
23	081	0013	01	SEGURA DE LA SIERRA(NUCLEO)	B	C	B	C	DI	NO	SI	NO	NO	NO	SI	SI	B	C	0	0
23	081	0060	01	ARROYO MAGUILLO (NUCLEO)	R	C	R	C	NO	NO	NO	NO	NO	NO	NO	B	C	0	0	
23	081	0060	02	LA ESPINAREDA	R	C	R	C	NO	NO	NO	NO	NO	NO	NO	B	C	0	0	
23	081	0060	03	LOS FLOROS	R	C	R	C	NO	NO	NO	NO	NO	NO	NO	B	C	0	0	
23	081	0060	04	MORALEJOS	R	C	R	C	NO	NO	NO	NO	NO	NO	NO	B	C	0	0	
23	081	0060	05	EL PELON	R	C	R	C	NO	NO	NO	NO	NO	NO	NO	B	C	0	0	
23	081	0060	06	EL PORCHE	R	C	R	C	NO	NO	NO	NO	NO	NO	NO	B	C	0	0	
23	081	0060	07	PRADOS DE LA MESTA	R	C	R	C	NO	NO	NO	NO	NO	NO	NO	R	C	0	0	
23	081	0060	08	PRADOS DE LA PRESA	R	C	R	C	NO	NO	NO	NO	NO	NO	NO	R	C	0	0	
TOTAL NÚCLEO																		0	0	
TOTAL DISEMINADO																			173	0
TOTAL MUNICIPIO																		173	0	

ENCUESTA DE INFRAESTRUCTURA Y EQUIPAMIENTOS LOCALES- 2010

DIPUTACIÓN PROVINCIAL DE JAÉN

MUNICIPIO:

SEGURA DE LA SIERRA

Provincia:

23

Isla:

Municipio

081



CUADRO 48

10. OTRAS INFORMACIONES MUNICIPALES

NÚCLEO DE POBLACIÓN					RECEPCIÓN TV		TELEFONÍA MOVIL		CORREO	BANDA ANCHA						CAPI	CALIDAD SUMIN. ENERGÍA		ALUMBR.PÚBLICO AMB.SIN SERV.	
Provincia	Municipio	Entidad	Núcleo	Denominación	Antena	Cable	Gsm	Umts		Rd	Xd	Wi	Ca	Rb	St		Electr.	Gas	Viv afec	Long calle
					CI	CI	CI	CI	CI	CI	CI	CI	CI	CI	CI	CI	nº	m		

ENCUESTA DE INFRAESTRUCTURA Y EQUIPAMIENTOS LOCALES- 2010

DIPUTACIÓN PROVINCIAL DE JAÉN

MUNICIPIO:

SEGURA DE LA SIERRA

Provincia:

23

Isla:

Municipio

081



CUADRO 49

11. INSTALACIONES DEPORTIVAS DE USO PÚBLICO

11.1 Características de las Instalaciones.

CÓDIGO DE IDENTIFICACIÓN				NOMBRE DE LA INSTALACIÓN	CARACTERÍSTICAS							
Tipo	Provincia	Municipio	Nº Orden		Tipo	Titular	Gestión	Superficie (m2)			Sin Barreras Arquitectónicas	Estado
					CI	CI	CI	Cubierta	Aire Libre	Solar	CI	
PP	23	081	003	Pista Polideportiva IES. El Yelmo	PP	CA	CA	100	800	900	SI	R
PI	23	081	004	Piscina Municipal Cortijos Nuevos	PI	MU	MU	300	932	1.232	SI	B
CP	23	081	005	Polideportivo El Valle-Cortijos Nuevos	CP	CA	CA	1.802	7.398	9.200	SI	B
PI	23	081	001	Piscina Municipal	PI	MU	MU	200	2.800	3.000	SI	M
PT	23	081	002	Pista Polideportiva "Serradora"	PT	MU	MU	660	140	800	SI	B
TOTAL MUNICIPIO								3.062	12.070	15.132		

**ENCUESTA DE INFRAESTRUCTURA Y EQUIPAMIENTOS LOCALES- 2010**

DIPUTACIÓN PROVINCIAL DE JAÉN

MUNICIPIO: SEGURA DE LA SIERRA

Provincia: 23 Isla: Municipio 081

**CUADRO 50****12. INSTALACIONES DEPORTIVAS DE USO PÚBLICO****12.2 Tipos de deportes de las Instalaciones.**

CÓDIGO DE IDENTIFICACIÓN				NOMBRE DE LA INSTALACIÓN	Tipo de deporte
Clave	Provincia	Municipio	Nº Orden		CI
ID	23	081	003	Pista Polideportiva IES. El Yelmo	BC
ID	23	081	003	Pista Polideportiva IES. El Yelmo	BM
ID	23	081	004	Piscina Municipal Cortijos Nuevos	NA
ID	23	081	005	Polideportivo El Valle-Cortijos Nuevos	BC
ID	23	081	005	Polideportivo El Valle-Cortijos Nuevos	BM
ID	23	081	005	Polideportivo El Valle-Cortijos Nuevos	BV
ID	23	081	005	Polideportivo El Valle-Cortijos Nuevos	FB
ID	23	081	005	Polideportivo El Valle-Cortijos Nuevos	TE
ID	23	081	001	Piscina Municipal	NA
ID	23	081	002	Pista Polideportiva "Serradora"	BC
ID	23	081	002	Pista Polideportiva "Serradora"	BV
ID	23	081	002	Pista Polideportiva "Serradora"	OT
ID	23	081	002	Pista Polideportiva "Serradora"	TE



ENCUESTA DE INFRAESTRUCTURA Y EQUIPAMIENTOS LOCALES- 2010

DIPUTACIÓN PROVINCIAL DE JAÉN

MUNICIPIO: SEGURA DE LA SIERRA

Provincia: 23 Isla: Municipio 081



CUADRO 51

12. OTRAS INSTALACIONES PÚBLICAS.

12.1 Centros Culturales y de Esparcimiento.

12.1.1 Características de las instalaciones.

CÓDIGO DE IDENTIFICACIÓN			NOMBRE DEL CENTRO	CARACTERÍSTICAS							
Provin-cia	Muni-cipio	Nº Orden		Tipo	Titular	Gestión	Superficie (m2)			Sin Barreras Arquitectonicas	Estado
				CI	CI	CI	Cubierta	Aire Libre	Solar	CI	
23	081	016	Hogar del Pensionista X El Ojuelo	HP	MU	MU	63	0	63	SI	M
23	081	005	Centro Cultural Serradora	CS	MU	MU	275	0	275	SI	R
23	081	003	Salon de Actos III Desarrollo Local	CS	MU	MU	63	0	63	SI	B
23	081	004	Salon de Actos IV Cochera Magañas	CS	MU	MU	70	0	70	SI	B
23	081	010	Hogar del Pensionista IV (Unicaja)	HP	MU	MU	70	0	70	SI	R
23	081	001	Salon de Actos I	CS	MU	MU	480	0	480	SI	B
23	081	011	Hogar del Pensionista V	HP	MU	MU	535	0	535	SI	B
23	081	015	Hogar del Pensionista IX El Robledo	HP	MU	MU	50	0	50	SI	M
23	081	013	Hogar del Pensionista VII El Porche	HP	MU	MU	104	0	104	SI	M
23	081	017	Baños Árabes	OT	MU	MU	110	0	110	SI	R
23	081	014	Hogar del Pensionista VIII Rihornos	HP	MU	MU	99	0	99	SI	M
23	081	009	Hogar del Pensionista III Catena Alto	HP	MU	MU	110	20	76	SI	R
23	081	007	Hogar del Pensionista I Arroyo Frio	HP	MU	MU	96	0	96	SI	B
23	081	002	Salon de Actos II	CS	MU	MU	90	0	90	SI	B
23	081	006	Plaza de Toros	PZ	MU	MU	50	480	530	SI	R
23	081	012	Hogar del Pensionista VI Carrasco	HP	MU	MU	64	0	64	SI	B
23	081	008	Hogar del Pensionista II El Batan	HP	MU	MU	90	0	90	SI	B
TOTAL MUNICIPIO							2.419	500	2.865		



ENCUESTA DE INFRAESTRUCTURA Y EQUIPAMIENTOS LOCALES- 2010

DIPUTACIÓN PROVINCIAL DE JAÉN

MUNICIPIO: SEGURA DE LA SIERRA

Provincia: 23 Isla: Municipio 081



CUADRO 52

12. OTRAS INSTALACIONES PÚBLICAS.

12.1 Centros Culturales y de Esparcimiento.

12.1.2 Superficie de los Usos de los Centros.

CÓDIGO DE IDENTIFICACIÓN			NOMBRE DEL CENTRO	USO	SUPERFICIE CUBIERTA
Provin-cia	Muni-cipio	Nº Orden		Cl	m2
23	081	005	Centro Cultural Serradora	CV	275
23	081	001	Salon de Actos I	CV	480
23	081	003	Salon de Actos III Desarrollo Local	CV	63
23	081	002	Salon de Actos II	CV	90
23	081	004	Salon de Actos IV Cochera Magañas	CV	70
23	081	017	Baños Árabes	MO	110
23	081	007	Hogar del Pensionista I Arroyo Frio	PN	96
23	081	013	Hogar del Pensionista VII El Porche	PN	104
23	081	011	Hogar del Pensionista V	PN	535
23	081	008	Hogar del Pensionista II El Batan	PN	90
23	081	014	Hogar del Pensionista VIII Rihornos	PN	99
23	081	009	Hogar del Pensionista III Catena Alto	PN	110
23	081	012	Hogar del Pensionista VI Carrasco	PN	64
23	081	010	Hogar del Pensionista IV (Unicaja)	PN	70
23	081	016	Hogar del Pensionista X El Ojuelo	PN	63
23	081	015	Hogar del Pensionista IX El Robledo	PN	50
23	081	006	Plaza de Toros	PS	50
TOTAL MUNICIPIO					2.419



ENCUESTA DE INFRAESTRUCTURA Y EQUIPAMIENTOS LOCALES- 2010

DIPUTACIÓN PROVINCIAL DE JAÉN

MUNICIPIO:

Provincia:

Isla:

Municipio



CUADRO 54

13. LONJAS, MERCADOS Y RECINTOS FERIALES.


CÓDIGO DE IDENTIFICACIÓN				NÚCLEO DE POBLACIÓN	NOMBRE DEL EQUIPAMIENTO	TIPO	TITULAR	GESTIÓN	SUPERFICIE (m2)			Sin Barreras Arquitectónicas	ESTADO
Clave	Provincia	Municipio	Nº Orden						Cubierta	Aire Libre	Solar		
					CI	CI	CI	CI				CI	CI
TOTAL MUNICIPIO									#Error	#Error	#Error		

	ENCUESTA DE INFRAESTRUCTURA Y EQUIPAMIENTOS LOCALES- 2010					
	DIPUTACIÓN PROVINCIAL DE JAÉN					
	MUNICIPIO:		SEGURA DE LA SIERRA			
	Provincia:	23	Isla:		Municipio	081



CUADRO 56
15. CEMENTERIOS


CÓDIGO DE IDENTIFICACIÓN				NÚCLEO DE POBLACIÓN	NOMBRE DEL CEMENTERIO	TITULAR	DISTANCIA AL NÚCLEO	ESTADO DE ACCESO	CAPILLA	DEPÓSITO	AMPLIACIÓN	GRADO DE SATURACIÓN	SUPERFICIE TOTAL	Sin Barreras Arquitectónicas	CREMATORIO
Clave	Provincia	Municipio	Nº Orden			CI	Km	CI	CI	CI	CI	CI	%	m2	CI
CE	23	081	001		Cementerio Montizon Cortijos N	MU	1	R	NO	NO	SI	95	1.630	SI	NO
CE	23	081	002	SEGURA DE LA SIERRA(NUCL	Cementerio Serradora	MU	0,5	B	NO	NO	SI	98	970	SI	NO
CE	23	081	003	SEGURA DE LA SIERRA(NUCL	Cementerio "Los Heros"	MU	2,5	B	MO	SI	NO	1	4.500	SI	NO
CE	23	081	004		Cementerio Rio Madera	MU	3,5	M	NO	NO	NO	5	700	SI	NO
TOTAL MUNICIPIO													7.800		

	ENCUESTA DE INFRAESTRUCTURA Y EQUIPAMIENTOS LOCALES- 2010				
	DIPUTACIÓN PROVINCIAL DE JAÉN				
	MUNICIPIO: _____				
Provincia:		Isla:		Municipio	



CUADRO 57
16. TANATORIOS

CÓDIGO DE IDENTIFICACIÓN				NÚCLEO DE POBLACIÓN	NOMBRE DEL TANATORIO	TITULAR	GESTIÓN	CARACTERÍSTICAS						
Clave	Provincia	Municipio	Nº Orden					Superficie (m2)			Salas	Sin Barreras Arquitectónicas	Estado	
								Cubierta	Aire libre	Solar	nº	CI	CI	
TOTAL MUNICIPIO								#Error	#Error	#Error	#Error			

	ENCUESTA DE INFRAESTRUCTURA Y EQUIPAMIENTOS LOCALES- 2010									
	DIPUTACIÓN PROVINCIAL DE JAÉN									
	MUNICIPIO:		SEGURA DE LA SIERRA							
	Provincia:	23	Isla:		Municipio	081				



CUADRO 58
17. CENTROS SANITARIOS

CÓDIGO DE IDENTIFICACIÓN				NÚCLEO DE POBLACIÓN	NOMBRE DEL CENTRO	TIPO	TITULAR	GESTIÓN	SUPERFICIE (m2)			UCI	CAMAS	Sin Barreras Arquitectónicas	ESTADO
Clave	Provincia	Municipio	Nº Orden						CI	CI	CI				
SA	23	081	001	CORTIJOS NUEVOS(NUCLEO)	Consultorio Medico (T-I)	CLO	MUN	SAS	150	0	150	NO	0	SI	B
SA	23	081	002	SEGURA DE LA SIERRA(NUCL	Consultorio Medico	CLO	MUN	SAS	70	0	70	NO	0	SI	B
SA	23	081	003	CORTIJOS NUEVOS(NUCLEO)	Consultorio Medico	CLO	MUN	SAS	50	0	50	NO	0	SI	B
SA	23	081	004	CARRASCO(NUCLEO)	Consultorio Medico (T-O)	CLO	CAU	SAS	50	0	50	NO	0	SI	B
SA	23	081	005	RIHORNOS(NUCLEO)	Consultorio Medico (T-O)	CLO	MUN	SAS	54	0	54	NO	0	SI	B
SA	23	081	006		Consultorio Medico (T-O)	CLO	MUN	SAS	37	0	37	NO	0	SI	B
SA	23	081	007	ROBLEDO (EL)(NUCLEO)	Consultorio Medico (T-O)	CLO	MUN	SAS	60	0	60	NO	0	SI	B
SA	23	081	008	BATAN (EL)(NUCLEO)	Consultorio Medico (T-O)	CLO	MUN	SAS	20	0	20	NO	0	SI	B
SA	23	081	009	ALBERQUILLA (LA)	Consultorio Medico de La Alberq illa	CLO	MUN	SAS	52	300	352	NO	0	SI	E
SA	23	081	010	OJUELO (EL)(NUCLEO)	Consultorio Medico (T-O)	CLO	MUN	SAS	60	0	60	NO	0	SI	B
TOTAL MUNICIPIO									603	300	903				



ENCUESTA DE INFRAESTRUCTURA Y EQUIPAMIENTOS LOCALES- 2010

DIPUTACIÓN PROVINCIAL DE JAÉN



MUNICIPIO: SEGURA DE LA SIERRA

Provincia: 23 **Isla:** **Municipio** 081



CUADRO 59
18. CENTROS ASISTENCIALES

CÓDIGO DE IDENTIFICACIÓN				NÚCLEO DE POBLACIÓN	NOMBRE DEL CENTRO	TIPO	TITULAR	GESTIÓN	PLAZAS	SUPERFICIE (m2)			Sin Barreras Arquitectónicas	ESTADO
Clave	Provincia	Municipio	Nº Orden							Cubierta	Aire libre	Solar		
AS	23	081	001	CORTIJOS NUEVOS(NUCLEO)	Guarderia Temporera Municipal	GI	MU	MU	1	150	0	150	SI	E
AS	23	081	002	SEGURA DE LA SIERRA(NUCL	Centro de Dia	EX	MU	MU	20	198	0	198	SI	B
TOTAL MUNICIPIO									21	348	0	348		

	ENCUESTA DE INFRAESTRUCTURA Y EQUIPAMIENTOS LOCALES- 2010						
	DIPUTACIÓN PROVINCIAL DE JAÉN						
	MUNICIPIO:		SEGURA DE LA SIERRA				
	Provincia:	23	Isla:		Municipio	081	

CUADRO 60

19 CENTROS DE ENSEÑANZA

19.1. Características de los Centros.

CÓDIGO DE IDENTIFICACIÓN				NÚCLEO DE POBLACIÓN	NOMBRE DEL CENTRO	Ámbito	Titular	SUPERFICIE (m2)			Sin Barreras Arquitectónicas	ESTADO
Clave	Provincia	Municipio	Nº Orden					Cl	Cl	Cubierta		
EN	23	081	001	BATAN (EL)(NUCLEO)	CPR. Santa Maria de la Peña I	L	CE	188	88	276	SI	B
EN	23	081	002	CARRASCO(NUCLEO)	CPR. Sierra de Segura I	L	CE	60	0	60	SI	M
EN	23	081	002	ALBERQUILLA (LA)	CPR. Sierra de Segura I	L	CE	60	0	60	SI	M
EN	23	081	005	CORTIJOS NUEVOS(NUCLEO)	IES. El Yelmo	C	CE	2.836	5.224	8.060	SI	B
EN	23	081	004	CORTIJOS NUEVOS(NUCLEO)	CPR. El Valle	L	CE	1.240	3.053	4.293	SI	R
EN	23	081	003	CORTIJOS NUEVOS(NUCLEO)	Centro de Educacion de Adultos I	L	CE	110	0	110	SI	B
EN	23	081	009	OJUELO (EL)(NUCLEO)	Centro de Educacion de Adultos II	L	CE	57	0	57	SI	B
EN	23	081	006	OJUELO (EL)(NUCLEO)	CPR. Sierra de Segura II	L	CE	60	0	60	SI	R
EN	23	081	007	ROBLEDO (EL)(NUCLEO)	CPR. Sierra de Segura III	L	CE	95	0	95	SI	M
EN	23	081	008	SEGURA DE LA SIERRA(NUCL	CPR. Santa Maria de la Peña II	C	CE	2.835	1.232	2.177	SI	R
TOTAL MUNICIPIO								7.541	9.597	15.248		

		ENCUESTA DE INFRAESTRUCTURA Y EQUIPAMIENTOS LOCALES- 2010			
GOBIERNO DE ESPAÑA MINISTERIO DE POLÍTICA TERRITORIAL		DIPUTACIÓN PROVINCIAL DE JAÉN			
MUNICIPIO:		SEGURA DE LA SIERRA			
Provincia:	23	Isla:		Municipio	081

CUADRO 61

19 CENTROS DE ENSEÑANZA

19.2. Niveles de enseñanza de los Centros.

CÓDIGO DE IDENTIFICACIÓN				NÚCLEO DE POBLACIÓN	NOMBRE DEL CENTRO	Nivel	CENTROS NO UNIVERSITARIOS			
Clave	Provincia	Municipio	Nº Orden				Cl	Unidades	Plazas	Alumnos
EN	23	081	001	BATAN (EL)(NUCLEO)	CPR. Santa Maria de la Peña I	INF	1	25	2	
EN	23	081	001	BATAN (EL)(NUCLEO)	CPR. Santa Maria de la Peña I	PRI	3	75	8	
EN	23	081	002	CARRASCO(NUCLEO)	CPR. Sierra de Segura I	INF	1	25	4	
EN	23	081	002	CARRASCO(NUCLEO)	CPR. Sierra de Segura I	PRI	1	25	1	
EN	23	081	003	CORTIJOS NUEVOS(NUCLEO)	Centro de Educacion de Adultos I	OTR	1	50	12	
EN	23	081	004	CORTIJOS NUEVOS(NUCLEO)	CPR. El Valle	ESP	1	10	8	
EN	23	081	004	CORTIJOS NUEVOS(NUCLEO)	CPR. El Valle	INF	3	75	42	
EN	23	081	004	CORTIJOS NUEVOS(NUCLEO)	CPR. El Valle	PRI	6	150	102	
EN	23	081	005	CORTIJOS NUEVOS(NUCLEO)	IES. El Yelmo	BAC	4	120	24	
EN	23	081	005	CORTIJOS NUEVOS(NUCLEO)	IES. El Yelmo	ESO	6	150	100	
EN	23	081	006	OJUELO (EL)(NUCLEO)	CPR. Sierra de Segura II	INF	1	25	6	
EN	23	081	006	OJUELO (EL)(NUCLEO)	CPR. Sierra de Segura II	PRI	1	25	8	
EN	23	081	009	OJUELO (EL)(NUCLEO)	Centro de Educacion de Adultos II	OTR	1	25	7	
EN	23	081	007	ROBLEDO (EL)(NUCLEO)	CPR. Sierra de Segura III	PRI	1	25	5	
EN	23	081	008	SEGURA DE LA SIERRA(NUCL	CPR. Santa Maria de la Peña II	INF	2	50	7	
EN	23	081	008	SEGURA DE LA SIERRA(NUCL	CPR. Santa Maria de la Peña II	PRI	4	100	8	
TOTAL MUNICIPIO								37	955	344



ENCUESTA DE INFRAESTRUCTURA Y EQUIPAMIENTOS LOCALES- 2010

DIPUTACIÓN PROVINCIAL DE JAÉN

MUNICIPIO:

SEGURA DE LA SIERRA

Provincia:

23

Isla:

Municipio

081



CUADRO 62

20 OTROS EQUIPAMIENTOS

20.1. Centros de extinción de incendios y protección civil.

CÓDIGO DE IDENTIFICACIÓN				NOMBRE DEL EQUIPAMIENTO	Tipo	Titular	Gestión	Ámbito	PLANTILLA (nº)		SUPERFICIE (m2)			Sin Barreras Arquitectónicas	ESTADO	MATERIAL DISPONIBLE							
Clave	Provincia	Municipio	Nº Orden						Profes.	Voluntarios	Cubierta	Aire libre	Solar			Vehículos (nº)					Otros materiales (nº)		
																CI	CI	CI	CI	VI	VS	AB	MA
IP	23	081	001	CEDEFO Prados de la Presa	OT	CA	CA	CO	10	0	0	468	468	NO	B	4	0	1	1	2	0	1	4
TOTAL MUNICIPIO									10	0	0	468	468			4	0	1	1	2	0	1	4



ENCUESTA DE INFRAESTRUCTURA Y EQUIPAMIENTOS LOCALES- 2010

DIPUTACIÓN PROVINCIAL DE JAÉN

MUNICIPIO: SEGURA DE LA SIERRA

Provincia: 23 Isla: Municipio 081



CUADRO 63

21. CASAS CONSISTORIALES Y OTROS EQUIPAMIENTOS DE USO O TITULARIDAD MUNICIPAL

21.1 Características de los equipamientos.

CÓDIGO DE IDENTIFICACIÓN				NÚCLEO DE POBLACIÓN	NOMBRE DEL EQUIPAMIENTO	TIPO	TITULAR	TENENCIA	SUPERFICIE (m2)			Sin Barreras Arquitectónicas	ESTADO
Clave	Provincia	Municipio	Nº Orden						CI	CI	CI		
CC	23	081	001	BATAN (EL)(NUCLEO)	Edificio Multiple I	OT	MU	MU	110	0	110	SI	B
CC	23	081	002	BATAN (EL)(NUCLEO)	Antigua Escuela El Batan	AE	MU	MU	60	0	60	SI	M
CC	23	081	026		Edificio Multiple III El Porche	OT	MU	CE	149	20	169	SI	R
CC	23	081	003	CARRASCO(NUCLEO)	Vivienda Maestros I	OT	MU	CE	98	0	98	SI	B
CC	23	081	004	CARRASCO(NUCLEO)	Escuelas Carrasco	AE	MU	MU	110	0	110	SI	M
CC	23	081	005	CARRASCO(NUCLEO)	Edificio en Carrasco I	OT	MU	MU	64	0	64	SI	B
CC	23	081	037	CARRASCO(NUCLEO)	Lavadero Carrasco	OT	MU	MU	32	0	32	SI	B
CC	23	081	025		Antigua Escuela	AE	MU	MU	100	0	50	SI	B
CC	23	081	006	CORTIJOS NUEVOS(NUCLEO)	Edificio Multiple II	OT	MU	CE	300	45	345	SI	B
CC	23	081	007	CORTIJOS NUEVOS(NUCLEO)	Casa Consistorial Cortijos Nuevos	OT	MU	MU	1.200	240	840	SI	B
CC	23	081	016	CORTIJOS NUEVOS(NUCLEO)	Edificio Municipal	OT	MU	MU	1.367	390	990	SI	B
CC	23	081	030	CORTIJOS NUEVOS(NUCLEO)	Lavadero Cortijos Nuevos	OT	MU	MU	40	0	40	SI	R
CC	23	081	008	OJUELO (EL)(NUCLEO)	Escuelas El Ojuelo	AE	MU	MU	330	60	327	SI	B
CC	23	081	033	OJUELO (EL)(NUCLEO)	Lavadero El Ojuelo	OT	MU	MU	34	0	34	SI	R
CC	23	081	009	RIHORNOS(NUCLEO)	Escuela Rihornos	AE	MU	MU	99	28	127	SI	R
CC	23	081	010	RIHORNOS(NUCLEO)	Casa del Medico	OT	MU	CE	108	35	89	SI	R
CC	23	081	011	ROBLEDO (EL)(NUCLEO)	Edificio Multiple IV El Robledo	OT	MU	CE	110	0	110	SI	R
CC	23	081	012	ROBLEDO (EL)(NUCLEO)	Fundación Patrimonio Sierra de Segura	OT	MU	CE	91	0	91	SI	B
CC	23	081	013	ROBLEDO (EL)(NUCLEO)	Escuelas El Robledo	AE	MU	MU	173	0	95	SI	R
CC	23	081	022	ROBLEDO (EL)(NUCLEO)	Casa Forestal	OT	MU	MU	262	0	262	NO	R
CC	23	081	027	ROBLEDO (EL)(NUCLEO)	Almacen casa forestal	OT	MU	MU	200	0	200	SI	R
CC	23	081	032	ROBLEDO (EL)(NUCLEO)	Lavadero El Robledo	OT	MU	MU	65	0	65	SI	R
CC	23	081	014	SEGURA DE LA SIERRA(NUCLEO)	Casa Consistorial	AY	MU	MU	890	0	330	SI	R



ENCUESTA DE INFRAESTRUCTURA Y EQUIPAMIENTOS LOCALES- 2010

DIPUTACIÓN PROVINCIAL DE JAÉN

MUNICIPIO: SEGURA DE LA SIERRA

Provincia: 23 **Isla:** **Municipio** 081





CUADRO 63

21. CASAS CONSISTORIALES Y OTROS EQUIPAMIENTOS DE USO O TITULARIDAD MUNICIPAL

21.1 Características de los equipamientos.

CÓDIGO DE IDENTIFICACIÓN				NÚCLEO DE POBLACIÓN	NOMBRE DEL EQUIPAMIENTO	TIPO	TITULAR	TENENCIA	SUPERFICIE (m2)			Sin Barreras Arquitectónicas	ESTADO
Clave	Provincia	Municipio	Nº Orden						Cubierta	Aire Libre	Solar		
CC	23	081	015	SEGURA DE LA SIERRA(NUCLEO)	Oficinas Municipales	UA	MU	MU	294	28	175	SI	R
CC	23	081	017	SEGURA DE LA SIERRA(NUCLEO)	Vivienda Secretario	VM	MU	CE	110	0	110	SI	M
CC	23	081	018	SEGURA DE LA SIERRA(NUCLEO)	Vivienda Veterinario	VM	MU	CE	224	16	240	SI	R
CC	23	081	019	SEGURA DE LA SIERRA(NUCLEO)	Agencia Desarrollo Local	UA	MU	MU	126	10	136	SI	R
CC	23	081	020	SEGURA DE LA SIERRA(NUCLEO)	Las Magañas	OT	MU	MU	130	0	65	SI	B
CC	23	081	021	SEGURA DE LA SIERRA(NUCLEO)	Cochera Magañas	OT	MU	MU	140	4	74	SI	B
CC	23	081	023	SEGURA DE LA SIERRA(NUCLEO)	Edificio Serradora	OT	MU	MU	275	0	275	SI	R
CC	23	081	031	SEGURA DE LA SIERRA(NUCLEO)	Lavadero Gontar	OT	MU	MU	86	0	86	SI	R
CC	23	081	036	SEGURA DE LA SIERRA(NUCLEO)	Castillo de Segura	OT	MU	MU	1.200	1.908	2.508	NO	R
CC	23	081	028	PRADOS DE LA PRESA	Vivienda Maestros III Prados Presa	VM	MU	CE	120	0	120	SI	M
CC	23	081	029	PRADOS DE LA PRESA	Escuela Prados Presa	AE	MU	CE	125	0	125	SI	M
CC	23	081	034	PRADOS DE LA PRESA	Lavadero Prados de la Presa I	OT	MU	MU	40	0	40	SI	R
CC	23	081	035	PRADOS DE LA PRESA	Lavadero Prados de la Presa II	OT	MU	MU	40	0	40	SI	R
CC	23	081	024	ARROYO FRIO-EL TOBAZO	Antigua Escuela	AE	MU	MU	54	0	54	SI	B
TOTAL MUNICIPIO									8.956	2.784	8.686		

	ENCUESTA DE INFRAESTRUCTURA Y EQUIPAMIENTOS LOCALES- 2010				
	DIPUTACIÓN PROVINCIAL DE JAÉN				
	MUNICIPIO:				
	Provincia:		Isla:		Municipio



**DIPUTACIÓN
DE JAÉN**

CUADRO 65

22. EDIFICIOS DE TITULARIDAD PUBLICA SIN USO

CÓDIGO DE IDENTIFICACIÓN				NÚCLEO DE POBLACIÓN	NOMBRE DEL EQUIPAMIENTO	TITUL.	SUPERFICIE (m2)			ESTADO	USO ANTERIOR
Clave	Provincia	Municipio	Nº Orden				CI	Cubierta	Aire Libre		
TOTAL MUNICIPIO							#Error	#Error	#Error		

