

Encuesta de Infraestructura y Equipamientos Locales

Fase de 2010

Cuestionario

23

079

SANTISTEBAN DEL PUERTO



**ENCUESTA DE INFRAESTRUCTURA Y EQUIPAMIENTOS LOCALES- 2010****DIPUTACIÓN PROVINCIAL DE JAÉN****MUNICIPIO:****SANTISTEBAN DEL PUERTO****Provincia:****23****Isla:****Municipio****079****CUADRO 01****1. INFORMACION DEMOGRÁFICA****1.1 Población, viviendas y accesibilidad de los núcleos.****1.1.1 Núcleos de población encuestados. 1**

ent	núc	Núcleo de población	PADRON 2009	Poblacion estacional máxima	Altitud	Viviendas Familiares	Plazas Hoteleras	Plazas de Turismo Rural	Accesibilidad
0010	01	SANTISTEBAN DEL PUERTO(NUCLE	4.784	6.700	681	2.196	30	16	NO
TOTAL NÚCLEO			4.784	6.700		2.196	30	16	
TOTAL DISEMINADO			76	125		53	0	0	
TOTAL MUNICIPIO			4.860	6.825		2.249	30	16	

ENCUESTA DE INFRAESTRUCTURA Y EQUIPAMIENTOS LOCALES- 2010

DIPUTACIÓN PROVINCIAL DE JAÉN

MUNICIPIO: SANTISTEBAN DEL PUERTO**Provincia:** 23 **Isla:** **Municipio** 079**CUADRO 02****2. PLANEAMIENTO URBANÍSTICO**

FIGURA DE PLANEAMIENTO			Superficie Municipio	Publicación B.O.	Suelo Urbanizado	Suelo Rural	Suelo Rural Preservado
Tipo	Estado Tramitación	Denominación	Hectáreas	Fecha	Hectáreas	Hectáreas	Hectáreas
N.M	AD	MOD.NORMAS SUBSIDIARIAS	37.290,00	02/11/2006	119,40	17.368,60	19.802,00

ENCUESTA DE INFRAESTRUCTURA Y EQUIPAMIENTOS LOCALES- 2010

DIPUTACIÓN PROVINCIAL DE JAÉN

MUNICIPIO: **SANTISTEBAN DEL PUERTO**

Provincia: **23** **Isla:** **Municipio** **079**



CUADRO 03
3. OTROS SERVICIOS DEL MUNICIPIO

3.1. Municipios encuestados.

SEDE WEB MUNICIPAL			ORDENANZAS SOTERRAMIENTO	ENERGÍAS ALTERNATIVAS								Cobertura a Telefonía Móvil	TV Digital por Cable
Información general	Información turística	Gobierno electrónico		Energía eólica	KW eólica	Energía solar	KW solar	Planta Mareomotriz	KW Mareo-motriz	Otras Energías	KW Otras		
CI	CI	CI	CL	CI	Kw	CI	Kw	CI	Kw	CI	Kw	CI	CI
SI	SI	NO	NO	NO	0	NO	0	NO	0	NO	0	SI	NO
TOTAL MUNICIPIO					0		0		0		0		

ENCUESTA DE INFRAESTRUCTURA Y EQUIPAMIENTOS LOCALES- 2010

DIPUTACIÓN PROVINCIAL DE JAÉN

MUNICIPIO: **SANTISTEBAN DEL PUERTO**

Provincia: **23** **Isla:** **Municipio** **079**




CUADRO 04

4. CARRETERAS

4.1. Tramos de carretera existentes en el término municipal.

PROVIN- CIA	CARRE- TERA	MUNI- CIPIO	Nombre de Carretera	CARACTERÍSTICAS DE LOS TRAMOS DE CARRETERA EN EL MUNICIPIO													
				Puntos kilométricos		Titular	Ges-tión	Señaliza- ción	Firme		Ancho	Longitud	Pasos a nivel	Dimen- siona- miento	Características del trazado		
				Inicio	Final				Tipo	Estado					Si	Pe	Fe
				CI	CI	CI	m	m	Km	CI	CI	NO	NO	NO			
23	A-312	079	De Linares a Beas de Segura por Santiste	44,1	57,6	CA	CA	A	RA	B	9,0	13,5	0	BD	NO	NO	NO
23	A-6200	079	De A-4 a Lim. Comunidad por Aldeaquemada	32,3	33,1	CA	CA	V	MB	R	5,0	0,8	0	RD	SI	NO	NO
23	A-6203	079	De Villacarrillo Lím. Comunidad por Cast	8,6	10,6	CA	CA	V	MB	B	4,0	2,0	0	BD	NO	NO	NO
23	A-6203	079	De Villacarrillo Lím. Comunidad por Cast	10,6	14,2	CA	CA	V	MB	R	5,0	3,6	0	BD	NO	NO	NO
23	JA-8100	079	SANTISTEBAN A VILLACARRILLO	0,0	1,1	MU	PR	V	MB	B	6,0	1,1	0	RD	NO	NO	NO
23	JA-8102	079	VILLACARRILLO A NAVAS DE SAN JUAN	0,0	12,0	PR	CA	V	MB	B	4,0	12,0	0	BD	NO	NO	NO
23	JV-6002	079	J-6000 A SABIOTE	0,0	8,8	PR	PR	N	MB	B	5,0	8,8	0	BD	NO	NO	NO
23	JV-6023	079	SANTISTEBAN A PROVINC	2,9	5,9	PR	PR	V	MB	B	5,0	3,0	0	BD	SI	NO	NO
TOTAL MUNICIPIO												44,9					

		ENCUESTA DE INFRAESTRUCTURA Y EQUIPAMIENTOS LOCALES- 2010					
		DIPUTACIÓN PROVINCIAL DE JAÉN					
		MUNICIPIO:					
		Provincia:		Isla:		Municipio	



CUADRO 16

6. ABASTECIMIENTO DE AGUA

6.1 Traidas de agua.

6.1.11. Características de los depósitos de agua encuestados, ubicados en municipios mayores de 50,000 habitantes

CÓDIGO DE IDENTIFICACIÓN				CARACTERÍSTICAS DE LOS DEPÓSITOS							
Clave	Provincia	Municipio	Nº Orden	Tipo	Titular	Gestión	Capacidad	Estado	Protección	Limpieza	Contador
				Cl	Cl	Cl	m3	Cl	Cl	nº	Cl
TOTAL MUNICIPIO							#Error			#Error	

ENCUESTA DE INFRAESTRUCTURA Y EQUIPAMIENTOS LOCALES- 2010

DIPUTACIÓN PROVINCIAL DE JAÉN

MUNICIPIO: **SANTISTEBAN DEL PUERTO**

Provincia: **23** **Isla:** **Municipio** **079**



CUADRO 05

5. INFRAESTRUCTURAS VIARIAS.

5.1. Superficie pavimentada y no pavimentada de Travesías, Calles, Plazas y Otros Viarios.

NÚCLEOS DE POBLACIÓN					CARACTERÍSTICAS				
Provincia	Municipio	Entidad	Núcleo	NOMBRE	Tipo	Estado	Longitud	Superficie	Viviendas sin acceso pavimentado
					Cl	Cl	m	m2	nº
23	079	0010	01	SANTISTEBAN DEL PUERTO(NUCLEO)	CA	B	13.051	136.091	0
23	079	0010	01	SANTISTEBAN DEL PUERTO(NUCLEO)	CA	E	619	9.628	0
23	079	0010	01	SANTISTEBAN DEL PUERTO(NUCLEO)	CA	M	3.738	22.921	0
23	079	0010	01	SANTISTEBAN DEL PUERTO(NUCLEO)	CA	NP	2.821	26.510	36
23	079	0010	01	SANTISTEBAN DEL PUERTO(NUCLEO)	CA	R	3.007	24.571	0
23	079	0010	01	SANTISTEBAN DEL PUERTO(NUCLEO)	OT	B	457	4.586	0
23	079	0010	01	SANTISTEBAN DEL PUERTO(NUCLEO)	OT	NP	1.039	5.816	0
23	079	0010	01	SANTISTEBAN DEL PUERTO(NUCLEO)	OT	R	200	1.000	0
23	079	0010	01	SANTISTEBAN DEL PUERTO(NUCLEO)	TR	B	1.681	25.315	0
23	079	0010	01	SANTISTEBAN DEL PUERTO(NUCLEO)	TR	M	104	1.040	0
23	079	0010	01	SANTISTEBAN DEL PUERTO(NUCLEO)	TR	R	641	6.211	0

		ENCUESTA DE INFRAESTRUCTURA Y EQUIPAMIENTOS LOCALES- 2010			
		DIPUTACIÓN PROVINCIAL DE JAÉN			
MUNICIPIO:		SANTISTEBAN DEL PUERTO			
Provincia:	23	Isla:		Municipio	079



CUADRO 06

6. ABASTECIMIENTO DE AGUA

6.1. Traidas de agua.

6.1.1. Identificación de las captaciones de agua que dan servicio a los núcleos de población del municipio encuestado.

NÚCLEOS DE POBLACIÓN					CÓDIGO DE IDENTIFICACIÓN DE LA CAPTACIÓN				
Provincia	Municipio	Entidad	Núcleo	NOMBRE	Captación	Provincia	Municipio	Nº de orden	Nombre de la captación
					CI	CI	CI	CI	CI
23	079	0010	01	SANTISTEBAN DEL PUERTO(NUCLEO)	CA	23	029	001	EB.Guadalmena
23	079	0010	01	SANTISTEBAN DEL PUERTO(NUCLEO)	CA	23	079	001	PO. Piscina

ENCUESTA DE INFRAESTRUCTURA Y EQUIPAMIENTOS LOCALES- 2010

DIPUTACIÓN PROVINCIAL DE JAÉN

MUNICIPIO: SANTISTEBAN DEL PUERTO**Provincia:** 23 **Isla:** **Municipio** 079**CUADRO 07****6. ABASTECIMIENTO DE AGUA****6.1. Traídas de agua.****6.1.2. Características de las captaciones en el municipio encuestado.**

CÓDIGO DE IDENTIFICACIÓN				DENOMINACIÓN	CARACTERÍSTICAS DE LA CAPTACIÓN							
Clave	Provincia	Municipio	Nº Orden		Tipo	Titular	Gestión	Sistema	Estado	Uso	Protección	Contador
CA	23	079	001	PO. Piscina	PO	MU	MU	IF	B	UO	NO	NO



ENCUESTA DE INFRAESTRUCTURA Y EQUIPAMIENTOS LOCALES- 2010

DIPUTACIÓN PROVINCIAL DE JAÉN

MUNICIPIO:

Provincia:

Isla:

Municipio



CUADRO 46

8. RECOGIDA Y ELIMINACION DE RESIDUOS URBANOS

8.3 Vertederos (Instalaciones de eliminación y tratamiento de residuos)

8.3.3 Características de las Instalaciones encuestadas, ubicadas en municipios mayores de 50.000 habitant

CODIGO DE IDENTIFICACION				Tipo	Titular	Gestión	PROBLEMAS EXISTENTES								CAPACIDAD			ESTADO	VIDA UTIL	CATEGORIA	ACTIVIDAD	
Tipo	Provincia	Municipio	Nº				OI	Hu	Ca	Ri	Fi	Iv	Fa	Sa	In	Ot	Total					Ampl.
				CI	CI	CI	CI	CI	CI	CI	CI	CI	CI	CI	m3	% Ocupa	CI	Tm/año	CI	nº	nº	nº
TOTAL MUNICIPIO																#Error			#Error			

	ENCUESTA DE INFRAESTRUCTURA Y EQUIPAMIENTOS LOCALES- 2010						
	DIPUTACIÓN PROVINCIAL DE JAÉN						
	MUNICIPIO:		SANTISTEBAN DEL PUERTO				
	Provincia:	23	Isla:		Municipio	079	

CUADRO 59

18. CENTROS ASISTENCIALES

CÓDIGO DE IDENTIFICACIÓN				NÚCLEO DE POBLACIÓN	NOMBRE DEL CENTRO	TIPO	TITULAR	GESTIÓN	PLAZAS	SUPERFICIE (m2)			Sin Barreras Arquitectónicas	ESTADO
Clave	Provincia	Municipio	Nº Orden							CI	CI	Km		
AS	23	079	001	SANTISTEBAN DEL PUERTO(Guarderia Municipal	GI	MU	MU	125	500	0	500	SI	B
AS	23	079	003	SANTISTEBAN DEL PUERTO(Centro de Servicios Sociales	CA	MU	MU	120	250	0	250	SI	B
TOTAL MUNICIPIO									245	750	0	750		

		ENCUESTA DE INFRAESTRUCTURA Y EQUIPAMIENTOS LOCALES- 2010					
		DIPUTACIÓN PROVINCIAL DE JAÉN					
		MUNICIPIO:		SANTISTEBAN DEL PUERTO			
		Provincia:	23	Isla:		Municipio	079



CUADRO 09

6. ABASTECIMIENTO DE AGUA

6.1. Traídas de agua.

6.1.4. Identificación de las conducciones que dan servicio a los núcleos de población del municipio encuestado.

NÚCLEOS DE POBLACIÓN					CÓDIGO DE IDENTIFICACIÓN DE LA CONDUCCIÓN			
Provincia	Municipio	Entidad	Núcleo	NOMBRE	Conducción	Provincia	Municipio	Nº de Orden
					CI			
23	079	0010	01	SANTISTEBAN DEL PUERTO(NUCLEO)	CN	23	029	112
23	079	0010	01	SANTISTEBAN DEL PUERTO(NUCLEO)	CN	23	062	101
23	079	0010	01	SANTISTEBAN DEL PUERTO(NUCLEO)	CN	23	079	001
23	079	0010	01	SANTISTEBAN DEL PUERTO(NUCLEO)	CN	23	079	002
23	079	0010	01	SANTISTEBAN DEL PUERTO(NUCLEO)	CN	23	079	109

ENCUESTA DE INFRAESTRUCTURA Y EQUIPAMIENTOS LOCALES- 2010GOBIERNO DE ESPAÑA
MINISTERIO DE POLÍTICA TERRITORIAL

DIPUTACIÓN PROVINCIAL DE JAÉN

MUNICIPIO:

SANTISTEBAN DEL PUERTO

Provincia:

23

Isla:**Municipio**

079

**CUADRO 10****6. ABASTECIMIENTO DE AGUA****6.1. Traídas de agua.****6.1.5. Identificación de las conducciones en el municipio encuestado.**

CÓDIGO DE IDENTIFICACIÓN DE LA CONDUCCIÓN			
Conducción	Provincia	Municipio	Nº de Orden
CI			
CN	23	079	001
CN	23	079	002
CN	23	079	109

	ENCUESTA DE INFRAESTRUCTURA Y EQUIPAMIENTOS LOCALES- 2010					
	DIPUTACIÓN PROVINCIAL DE JAÉN					
	MUNICIPIO:	SANTISTEBAN DEL PUERTO				
	Provincia:	23	Isla:		Municipio	

CUADRO 12

6. ABASTECIMIENTO DE AGUA

6.1 Traidas de agua.

6.1.7. Características de los tramos de conducciones en el municipio encuestado.

CÓDIGO DE IDENTIFICACIÓN				CARACTERÍSTICAS DE LA CONDUCCIÓN				
Clave	Provincia	Municipio	Orden	Tipo	Estado	Titular	Gestión	Longitud
				CI	CI	CI	CI	m
CN	23	079	001	PE	B	MU	MU	370
CN	23	079	002	PC	B	MU	MU	2.676
CN	23	079	109	FC	B	CO	CO	190
TOTAL MUNICIPIO								3.236

	ENCUESTA DE INFRAESTRUCTURA Y EQUIPAMIENTOS LOCALES- 2010					
	DIPUTACIÓN PROVINCIAL DE JAÉN					
	MUNICIPIO:	SANTISTEBAN DEL PUERTO				
	Provincia:	23	Isla:		Municipio	


CUADRO 12

6. ABASTECIMIENTO DE AGUA

6.1 Traidas de agua.

6.1.7. Características de los tramos de conducciones en el municipio encuestado.

CÓDIGO DE IDENTIFICACIÓN				CARACTERÍSTICAS DE LA CONDUCCIÓN				
Clave	Provincia	Municipio	Orden	Tipo	Estado	Titular	Gestión	Longitud
				CI	CI	CI	CI	m
CN	23	079	001	PE	B	MU	MU	370
CN	23	079	002	PC	B	MU	MU	2.676
CN	23	079	109	FC	B	CO	CO	190
TOTAL MUNICIPIO								3.236

	ENCUESTA DE INFRAESTRUCTURA Y EQUIPAMIENTOS LOCALES- 2010				
	DIPUTACIÓN PROVINCIAL DE JAÉN				
	MUNICIPIO:				
	Provincia:		Isla:		Municipio



CUADRO 13

6. ABASTECIMIENTO DE AGUA

6.1 Traidas de agua.

6.1.8. Características de los tramos de conducciones encuestadas, ubicadas en municipios mayores de 50.000 habitan

CÓDIGO DE IDENTIFICACIÓN				CARACTERÍSTICAS DE LA CONDUCCIÓN				
Clave	Provincia	Municipio	Orden	Tipo	Estado	Titular	Gestión	Longitud
				CI	CI	CI	CI	m
TOTAL MUNICIPIO								#Error

		ENCUESTA DE INFRAESTRUCTURA Y EQUIPAMIENTOS LOCALES- 2010					
		DIPUTACIÓN PROVINCIAL DE JAÉN					
		MUNICIPIO:		SANTISTEBAN DEL PUERTO			
		Provincia:	23	Isla:		Municipio	079




CUADRO 14

6. ABASTECIMIENTO DE AGUA

6.1 Traidas de agua.

6.1.9. Identificación de los depósitos de agua que dan servicio a los núcleos de población del municipio encuestado.

NÚCLEO DE POBLACIÓN					CÓDIGO DE IDENTIFICACIÓN			
Provin- cia	Muni- cipio	Entidad	Núcleo	NOMBRE	Depósitos	Provincia	Municipio	Nº de Orden
					CI			
23	079	0010	01	SANTISTEBAN DEL PUERTO(NUCLEO)	DE	23	079	001
23	079	0010	01	SANTISTEBAN DEL PUERTO(NUCLEO)	DE	23	079	002
23	079	0010	01	SANTISTEBAN DEL PUERTO(NUCLEO)	DE	23	079	003
23	079	0010	01	SANTISTEBAN DEL PUERTO(NUCLEO)	DE	23	079	004

		ENCUESTA DE INFRAESTRUCTURA Y EQUIPAMIENTOS LOCALES- 2010					
		DIPUTACIÓN PROVINCIAL DE JAÉN					
MUNICIPIO:		SANTISTEBAN DEL PUERTO					
Provincia:	23	Isla:		Municipio	079		



CUADRO 15

6. ABASTECIMIENTO DE AGUA

6.1 Traidas de agua.

6.1.10. Características de los depósitos de agua en el municipio encuestado.

CÓDIGO DE IDENTIFICACIÓN				CARACTERÍSTICAS DE LOS DEPÓSITOS							
Clave	Provincia	Municipio	Nº Orden	Tipo	Titular	Gestión	Capacidad	Estado	Protección	Limpieza	Contador
				Cl	Cl	Cl	m3	Cl	Cl	nº	Cl
DE	23	079	001	ES	CO	EP	768	B	SF	2.009	SA
DE	23	079	002	ES	MU	EP	630	B	SF	2.009	SA
DE	23	079	003	EL	MU	MU	40	B	SF	2.009	SA
DE	23	079	004	ES	MU	MU	124	B	SF	2.009	SA
TOTAL MUNICIPIO							1.562			8.036	

	ENCUESTA DE INFRAESTRUCTURA Y EQUIPAMIENTOS LOCALES- 2010					
	DIPUTACIÓN PROVINCIAL DE JAÉN					
	MUNICIPIO:	SANTISTEBAN DEL PUERTO				
	Provincia:	23	Isla:		Municipio	

CUADRO 17

6. ABASTECIMIENTO DE AGUA

6.1 Traídas de agua.

6.1.12. Identificación de las instalaciones de tratamiento de potabilización que dan servicio a los núcleos de población del municipio encuestado.

NÚCLEOS DE POBLACIÓN					CÓDIGO DE IDENTIFICACIÓN DE LA INSTALACIÓN			
Provincia	Municipio	Entidad	Núcleo	NOMBRE	Tratamiento de potabilizac.	Provincia	Municipio	Nº de Orden
					CI			
23	079	0010	01	SANTISTEBAN DEL PUERTO(NUCLEO)	TP	23	062	001
23	079	0010	01	SANTISTEBAN DEL PUERTO(NUCLEO)	TP	23	079	001

		ENCUESTA DE INFRAESTRUCTURA Y EQUIPAMIENTOS LOCALES- 2010						
		DIPUTACIÓN PROVINCIAL DE JAÉN						
		MUNICIPIO:		SANTISTEBAN DEL PUERTO				
		Provincia:	23	Isla:		Municipio	079	

CUADRO 18

6. ABASTECIMIENTO DE AGUA

6.1 Traidias de agua.

6.1.13. Instalaciones y tratamiento de potabilización del municipio encuestado.

CÓDIGO DE IDENTIFICACIÓN				TIPO DE EQUIPAMIENTO	UBICACIÓN	TIPOS DE TRATAMIENTO						METODO DE DESINFECCION			CONTROL CALIDAD		ESTADO
Clave	Provincia	Municipio	Nº Orden			Solo Desinfección	Categoría A1	Categoría A2	Categoría A3	Desaladora	Otros tipos	METODO DE DESINFECCION			Periodicidad	Organismo	
												CI	CI	CI			
TP	23	079	001	MA	CA	SI	NO	NO	NO	NO	NO	SI	NO	NO	DI	OT	B

ENCUESTA DE INFRAESTRUCTURA Y EQUIPAMIENTOS LOCALES- 2010



DIPUTACIÓN PROVINCIAL DE JAÉN

MUNICIPIO: **SANTISTEBAN DEL PUERTO**

Provincia: **23** **Isla:** **Municipio** **079**



CUADRO 21

6. ABASTECIMIENTO DE AGUA

6.2 Distribución de agua

6.2.2 Características y elementos del servicio de abastecimiento de agua

6.2.2.2. Núcleos de población encuestados. 2.

Núcleo de Población			CARACTERÍSTICAS DEL SERVICIO					ELEMENTOS ACCESORIOS						CISTERNA
			Dotación de agua		Conta- dores	Tasa	Año de instala- ción	Hidrantes		Válvulas		Bocas de riego		
			Disponi- bilidad	Restri- cciones				Sufi- ciencia	Estado	Sufi- ciencia	Estado	Sufi- ciencia	Estado	
0010	01	SANTISTEBAN DEL PUERTO(NUCLEO)	SF	NO	SI	SI	1960	IN	M	IN	R	IN	R	SE

ENCUESTA DE INFRAESTRUCTURA Y EQUIPAMIENTOS LOCALES- 2010

DIPUTACIÓN PROVINCIAL DE JAÉN

MUNICIPIO: **SANTISTEBAN DEL PUERTO**

Provincia: **23** **Isla:** **Municipio** **079**



CUADRO 22

6. ABASTECIMIENTO DE AGUA

6.2 Distribución de agua

6.2.2 Características y elementos del servicio de abastecimiento de agua

6.2.2.2. Núcleos de población encuestados. 3.

Núcleo de Población	CARACTERÍSTICAS DEL SERVICIO								DEFICIT RED DE DISTRIBUCION			
	Viviendas con servicio		Consumo		Deficiencias Presión		Pérdidas	Calidad	Longitud red	Viviendas afectadas red	Población afectada	
	Conectadas	No conect.	Invierno	Verano	Exceso	Defecto					Residente	Estacional
	nº	nº	m3/día	m3/día	nº	nº	%	Cl	m	nº	nº	nº
0010 01 SANTISTEBAN DEL PUERTO(NU	2.196	0	975	1.675	0	0	25	B	0	0	0	0
TOTAL NÚCLEO	2.196	0	975	1.675	0	0			0	0	0	0
TOTAL DISEMINADO	0	0	0	0	0	0			0	53	76	125
TOTAL MUNICIPIO	2.196	0	975	1.675	0	0			0	53	76	125

		ENCUESTA DE INFRAESTRUCTURA Y EQUIPAMIENTOS LOCALES- 2010					
		DIPUTACIÓN PROVINCIAL DE JAÉN					
		MUNICIPIO:		SANTISTEBAN DEL PUERTO			
		Provincia:	23	Isla:		Municipio	079




CUADRO 23

6. ABASTECIMIENTO DE AGUA

6.3 Abastecimiento autónomo de agua

6.3.1 Núcleos de población encuestados 4

Núcleo de Población			ÁMBITO DEL ABASTECIMIENTO AUTÓNOMO			DÉFICIT DE POTABILIZACIÓN DEL ABASTECIMIENTO AUTÓNOMO			FUENTES NO CONECTADAS A LA RED DE DISTRIBUCION		DOTACION ABASTECIMIENTO AUTÓNOMO
			Viviendas	Población (hab)		Viviendas	Población (hab)		Con tratamiento	Sin tratamiento	Disponibilidad
			nº	Residente	Estacional	nº	Residente	Estacional	nº	CI	CI
0010	01	SANTISTEBAN DEL PUERTO(NUCLEO	0	0	0	0	0	0	0	3	NO
TOTAL NÚCLEO			0	0	0	0	0	0	0	3	
TOTAL DISEMINADO			53	76	125	0	0	0	0	0	
TOTAL MUNICIPIO			53	76	125	0	0	0	0	3	

		ENCUESTA DE INFRAESTRUCTURA Y EQUIPAMIENTOS LOCALES- 2010					
		DIPUTACIÓN PROVINCIAL DE JAÉN					
MUNICIPIO:		SANTISTEBAN DEL PUERTO					
Provincia:	23	Isla:		Municipio	079		




CUADRO 24

7. SANEAMIENTO Y DEPURACIÓN.

7.1 Sistema de Saneamiento.

7.1.1 Características de los tramos de red de alcantarillado interior.

NÚCLEOS DE POBLACIÓN					CARACTERÍSTICAS DE LA RED DE ALCANTARILLADO INTERIOR						
Provincia	Municipio	Entidad	Núcleo	NOMBRE	Tipo de material	Sistema de transporte	Estado	Tipo de red	Titular	Gestión	Longitud
					CI	CI	CI	CI	CI	CI	m
23	079	0010	01	SANTISTEBAN DEL PUERTO(NUCLEO)	HO	GR	B	RE	MU	MU	10.852
23	079	0010	01	SANTISTEBAN DEL PUERTO(NUCLEO)	HO	GR	M	RE	MU	MU	4.489
23	079	0010	01	SANTISTEBAN DEL PUERTO(NUCLEO)	HO	GR	R	RE	MU	MU	575
23	079	0010	01	SANTISTEBAN DEL PUERTO(NUCLEO)	PC	GR	B	RE	MU	MU	6.671
23	079	0010	01	SANTISTEBAN DEL PUERTO(NUCLEO)	PC	GR	R	RE	MU	MU	85
TOTAL NÚCLEO											22.672
TOTAL DISEMINADO											
TOTAL MUNICIPIO											

		ENCUESTA DE INFRAESTRUCTURA Y EQUIPAMIENTOS LOCALES- 2010					
		DIPUTACIÓN PROVINCIAL DE JAÉN					
		MUNICIPIO:		SANTISTEBAN DEL PUERTO			
		Provincia:	23	Isla:		Municipio	079



CUADRO 25

7. SANEAMIENTO Y DEPURACIÓN

7.1 Sistema de saneamiento.

7.1.2 Identificación de los colectores generales que dan servicio a los núcleos de población del municipio encuestado.

NÚCLEO DE POBLACIÓN					CÓDIGO DE IDENTIFICACIÓN			
Provincia	Municipio	Entidad	Núcleo	NOMBRE	Colector	Provincia	Municipio	Nº de Orden
					CI			
23	079	0010	01	SANTISTEBAN DEL PUERTO(NUCLEO)	CL	23	079	001
23	079	0010	01	SANTISTEBAN DEL PUERTO(NUCLEO)	CL	23	079	002
23	079	0010	01	SANTISTEBAN DEL PUERTO(NUCLEO)	CL	23	079	003
23	079	0010	01	SANTISTEBAN DEL PUERTO(NUCLEO)	CL	23	079	004
23	079	0010	01	SANTISTEBAN DEL PUERTO(NUCLEO)	CL	23	079	005

		ENCUESTA DE INFRAESTRUCTURA Y EQUIPAMIENTOS LOCALES- 2010			
		DIPUTACIÓN PROVINCIAL DE JAÉN			
		MUNICIPIO:	SANTISTEBAN DEL PUERTO		
		Provincia:	23	Isla:	




CUADRO 26


7. SANEAMIENTO Y DEPURACIÓN

7.1 Sistema de saneamiento.

7.1.3 Identificación de los colectores generales en el municipio encuestado.

CÓDIGO DE IDENTIFICACIÓN			
Colector	Provincia	Municipio	Nº de Orden
CI			
CL	23	079	001
CL	23	079	002
CL	23	079	003
CL	23	079	004
CL	23	079	005

	ENCUESTA DE INFRAESTRUCTURA Y EQUIPAMIENTOS LOCALES- 2010				
	DIPUTACIÓN PROVINCIAL DE JAÉN				
	MUNICIPIO:				
	Provincia:		Isla:		Municipio



CUADRO 27

7. SANEAMIENTO Y DEPURACIÓN

7.1 Sistema de saneamiento.

7.1.4 Identificación de los colectores generales encuestados, ubicados en municipios mayores de 50.000 habitantes.

CÓDIGO DE IDENTIFICACIÓN			
Colector	Provincia	Municipio	Nº de Orden
CI			

		ENCUESTA DE INFRAESTRUCTURA Y EQUIPAMIENTOS LOCALES- 2010					
		DIPUTACIÓN PROVINCIAL DE JAÉN					
MUNICIPIO:		SANTISTEBAN DEL PUERTO					
Provincia:	23	Isla:		Municipio	079		



CUADRO 28

7. SANEAMIENTO Y DEPURACIÓN.

7.1 Sistema de Saneamiento.

7.1.5 Tramos de colectores generales en el municipio encuestado.

CÓDIGO DE IDENTIFICACIÓN				CARACTERÍSTICAS DE LOS COLECTORES GENERALES					
Clave	Provincia	Municipio	Nº	Tipo de material	Sistema de transporte	Estado	Titular	Gestión	Longitud
				CI	CI	CI	CI	CI	m
CL	23	079	001	HO	GR	R	MU	MU	260
CL	23	079	001	HO	GR	B	MU	MU	629
CL	23	079	002	HO	GR	R	MU	MU	660
CL	23	079	003	HO	GR	R	MU	MU	393
CL	23	079	004	HO	GR	R	MU	MU	71
CL	23	079	005	HO	GR	B	MU	MU	59
CL	23	079	005	PC	GR	B	MU	MU	67
TOTAL MUNICIPIO									2.139

ENCUESTA DE INFRAESTRUCTURA Y EQUIPAMIENTOS LOCALES- 2010

DIPUTACIÓN PROVINCIAL DE JAÉN

MUNICIPIO: SANTISTEBAN DEL PUERTO

Provincia: 23 Isla: Municipio 079



CUADRO 30

7. SANEAMIENTO Y DEPURACIÓN

7.1 Sistema de saneamiento.

7.1.7 Identificación de los EMISARIOS que dan servicio a los núcleos de población del municipio encuestado.

NÚCLEO DE POBLACIÓN						CÓDIGO DE IDENTIFICACIÓN DE LOS EMISARIOS			
						Emisario	Provincia	Municipio	Nº de Orden
Clave	Provincia	Municipio	Entidad	Núcleo	Denominación	CI			
EM	23	079	0010	01	SANTISTEBAN DEL PUERTO(NUCLEO)	EM	23	079	001
EM	23	079	0010	01	SANTISTEBAN DEL PUERTO(NUCLEO)	EM	23	079	002
EM	23	079	0010	01	SANTISTEBAN DEL PUERTO(NUCLEO)	EM	23	079	003
EM	23	079	0010	01	SANTISTEBAN DEL PUERTO(NUCLEO)	EM	23	079	004
EM	23	079	0010	01	SANTISTEBAN DEL PUERTO(NUCLEO)	EM	23	079	005
EM	23	079	0010	01	SANTISTEBAN DEL PUERTO(NUCLEO)	EM	23	079	006
EM	23	079	0010	01	SANTISTEBAN DEL PUERTO(NUCLEO)	EM	23	079	007

		ENCUESTA DE INFRAESTRUCTURA Y EQUIPAMIENTOS LOCALES- 2010			
		DIPUTACIÓN PROVINCIAL DE JAÉN			
MUNICIPIO:		SANTISTEBAN DEL PUERTO			
Provincia:	23	Isla:		Municipio	079




CUADRO 31

7. SANEAMIENTO Y DEPURACIÓN

7.1 Sistema de saneamiento.

7.1.8 Identificación de los EMISARIOS en el municipio encuestado.

CÓDIGO DE IDENTIFICACIÓN				PUNTO DE VERTIDO		DISTANCIA
Clave	Provincia	Municipio	Nº	Tipo de vertido	Zona de vertido	
				CI	CI	
EM	23	079	001	AD	ZM	1.700
EM	23	079	002	AD	ZM	185
EM	23	079	003	AD	ZM	33
EM	23	079	004	AD	ZM	8
EM	23	079	005	OT	ZN	170
EM	23	079	006	OT	ZN	45
EM	23	079	007	AD	ZM	25

	ENCUESTA DE INFRAESTRUCTURA Y EQUIPAMIENTOS LOCALES- 2010				
	DIPUTACIÓN PROVINCIAL DE JAÉN				
	MUNICIPIO:				
	Provincia:		Isla:		Municipio



CUADRO 32

7. SANEAMIENTO Y DEPURACIÓN

7.1 Sistema de saneamiento.

7.1.9 Identificación de los EMISARIOS, ubicados en municipios mayores de 50.000 habitantes.

CÓDIGO DE IDENTIFICACIÓN				PUNTO DE VERTIDO		DISTANCIA
				Tipo de vertido	Zona de vertido	
Clave	Provincia	Municipio	Nº	CI	CI	

	ENCUESTA DE INFRAESTRUCTURA Y EQUIPAMIENTOS LOCALES- 2010						
	DIPUTACIÓN PROVINCIAL DE JAÉN						
	MUNICIPIO:		SANTISTEBAN DEL PUERTO				
	Provincia:	23	Isla:		Municipio	079	


CUADRO 33

7. SANEAMIENTO Y DEPURACIÓN

7.1 Sistema de saneamiento.

7.1.10 Características de los tramos de emisarios en el municipio encuestado.

CÓDIGO DE IDENTIFICACIÓN				CARACTERÍSTICAS DE LOS TRAMOS DE EMISARIOS			
				Tipo de material	Estado	Longitud del tramo	
						Terrestre	Marítima
Clave	Provincia	Municipio	Nº	CI	CI	m	m
EM	23	079	001	PC	B	35	0
EM	23	079	001	HO	B	1.856	0
EM	23	079	002	HO	B	409	0
EM	23	079	003	HO	B	335	0
EM	23	079	004	HO	B	269	0
EM	23	079	005	HO	B	186	0
EM	23	079	006	HO	B	124	0
EM	23	079	007	HO	B	17	0
TOTAL MUNICIPIO						3.231	0

	ENCUESTA DE INFRAESTRUCTURA Y EQUIPAMIENTOS LOCALES- 2010				
	DIPUTACIÓN PROVINCIAL DE JAÉN				
	MUNICIPIO:				
	Provincia:		Isla:		Municipio



CUADRO 34

7. SANEAMIENTO Y DEPURACIÓN

7.1 Sistema de saneamiento.

7.1.11 Características de los tramos de emisarios encuestados, ubicados en municipios mayores de 50.000 habitante

CÓDIGO DE IDENTIFICACIÓN				CARACTERÍSTICAS DE LOS TRAMOS DE EMISARIOS			
				Tipo de material	Estado	Longitud del tramo	
						Terrestre	Marítima
Clave	Provincia	Municipio	Nº	CI	CI	m	m
TOTAL MUNICIPIO						#Error	#Error

ENCUESTA DE INFRAESTRUCTURA Y EQUIPAMIENTOS LOCALES- 2010

DIPUTACIÓN PROVINCIAL DE JAÉN

MUNICIPIO:

SANTISTEBAN DEL PUERTO

Provincia:

23

Isla:

Municipio

079



CUADRO 35

7. SANEAMIENTO Y DEPURACIÓN

7.1 Sistema de saneamiento.

7.1.12. Características del servicio de alcantarillado

7.1.12.1. Nucleos de poblacion encuestados. 5

Núcleo de Población	ELEMENTOS ACCESORIOS				CARACTERÍSTICAS DEL SERVICIO			DÉFICIT DE ALCANTARILLADO				CAUDAL m3/año				
	Pozos	Sumideros	Aliviadero		Calidad	Viviendas con servicio		Longitud red	Viviendas afectadas	Población afectada		Desagüe	Tratado	Reutilizado		
			Con acumulac.	Sin Acumulac.		Conect.	No conect.			Residente	Estacional			Urbano	Rústico	Industrial
	CI	CI	CI	CI	CI	nº	nº	m	nº	nº	nº					
0010 01 SANTISTEBAN DEL PUERTO(IN	IN	NO	NO	R	2.196	0	0	0	0	0	485.906	0	0	0	0
TOTAL NÚCLEO						2.196	0	0	0	0	0	485.906	0	0	0	0
TOTAL DISEMINADO						0	0	0	53	76	125	0	0			
TOTAL MUNICIPIO						2.196	0	0	53	76	125	485.906	0	0	0	0

		ENCUESTA DE INFRAESTRUCTURA Y EQUIPAMIENTOS LOCALES- 2010					
		DIPUTACIÓN PROVINCIAL DE JAÉN					
		MUNICIPIO:		SANTISTEBAN DEL PUERTO			
		Provincia:	23	Isla:		Municipio	079



CUADRO 42
8. RECOGIDA Y ELIMINACION DE RESIDUOS URBANOS.
8.1 Recogida de residuos urbanos.

Núcleo de Población			RECOGIDA DE RESIDUOS URBANOS					
			Tipo de recogida	Gestión	Periodicidad	Calidad	Producción	Contenedores
			CI	CI	CI	CI	Tm	nº
0010	01	SANTISTEBAN DEL PUERTO(NUCLEO)	PA	CON	QU	AD	338	34
0010	01	SANTISTEBAN DEL PUERTO(NUCLEO)	PI	CON	OT	AD	62	23
0010	01	SANTISTEBAN DEL PUERTO(NUCLEO)	PL	CON	QU	AD	185	38
0010	01	SANTISTEBAN DEL PUERTO(NUCLEO)	RN	CON	DI	AD	1.786	146
0010	01	SANTISTEBAN DEL PUERTO(NUCLEO)	VI	CON	OT	AD	708	23
TOTAL NÚCLEO							3.079	264
TOTAL DISEMINADO							0	0
TOTAL MUNICIPIO							3.079	264



ENCUESTA DE INFRAESTRUCTURA Y EQUIPAMIENTOS LOCALES- 2010

DIPUTACIÓN PROVINCIAL DE JAÉN

MUNICIPIO: SANTISTEBAN DEL PUERTO

Provincia: 23 Isla: Municipio 079



CUADRO 43

8. RECOGIDA Y ELIMINACION DE RESIDUOS URBANOS.

8.2 Núcleos sin recogida de residuos urbanos. Limpieza de calles.

8.2.1 Núcleos de población encuestados.

Núcleo de Población			ÁMBITO SIN SERVICIO			LIMPIEZA DE CALLES	
			Viviendas afectadas nº	Población afectada		Servicio	Plantilla
				Residente	Estacional	Cl	nº
0010	01	SANTISTEBAN DEL PUERTO(NUCLEO)	0	0	0	SI	1
TOTAL NÚCLEO			0	0	0		1
TOTAL DISEMINADO			53	76	125		1
TOTAL MUNICIPIO			53	76	125		2

		ENCUESTA DE INFRAESTRUCTURA Y EQUIPAMIENTOS LOCALES- 2010				
		DIPUTACIÓN PROVINCIAL DE JAÉN				
		MUNICIPIO:		SANTISTEBAN DEL PUERTO		
		Provincia:	23	Isla:		Municipio



CUADRO 44

8. RECOGIDA Y ELIMINACION DE RESIDUOS URBANOS.

8.3 Vertederos. (Instalaciones de eliminación y tratamiento de residuos).

8.3.1 Identificación de los vertederos que dan servicio a los núcleos de población del municipio encuestado.

Núcleo de Población			CÓDIGO DE IDENTIFICACIÓN			
			Vertedero	Provincia	Municipio	Nº de orden
			CI			
0010	01	SANTISTEBAN DEL PUERTO(NUCLEO)	ET	23	025	001
0010	01	SANTISTEBAN DEL PUERTO(NUCLEO)	VD	23	079	001

		ENCUESTA DE INFRAESTRUCTURA Y EQUIPAMIENTOS LOCALES- 2010			
		DIPUTACIÓN PROVINCIAL DE JAÉN			
MUNICIPIO:		SANTISTEBAN DEL PUERTO			
Provincia:	23	Isla:		Municipio	079



CUADRO 47
9. ALUMBRADO PUBLICO

NÚCLEO DE POBLACIÓN					AHORRO ENERGÉTICO		CALIDAD	Potencia Instalada	Puntos de luz
Provin- cia	Muni- cipio	Enti- dad	Núcleo	Denominación	Rfi	Rfi	Cl	Kw	nº
23	079	0010	01	SANTISTEBAN DEL PUERTO(NUCLE	SI	NO	R	145	897
TOTAL NÚCLEO									897
TOTAL DISEMINADO									0
TOTAL MUNICIPIO									897

ENCUESTA DE INFRAESTRUCTURA Y EQUIPAMIENTOS LOCALES- 2010

DIPUTACIÓN PROVINCIAL DE JAÉN

MUNICIPIO:

SANTISTEBAN DEL PUERTO

Provincia:

23

Isla:

Municipio

079



CUADRO 48

10. OTRAS INFORMACIONES MUNICIPALES

NÚCLEO DE POBLACIÓN					RECEPCIÓN TV		TELEFONÍA MOVIL		CORREO	BANDA ANCHA						CAPI	CALIDAD SUMIN. ENERGÍA		ALUMBR.PÚBLICO AMB.SIN SERV.		
Provincia	Municipio	Entidad	Núcleo	Denominación	Antena	Cable	Gsm	Umts		Rd	Xd	Wi	Ca	Rb	St		Electr.	Gas	Viv afec	Long calle	
					CI	CI	CI	CI	CI	CI	CI	CI	CI	CI	CI	CI	nº	m			
23	079	0010	01	SANTISTEBAN DEL PUERTO(NUCL	B	C	R	C	SI	SI	SI	SI	NO	NO	SI	SI	R	C	0	0	
TOTAL NÚCLEO																			0	0	
TOTAL DISEMINADO																				53	0
TOTAL MUNICIPIO																				53	0

ENCUESTA DE INFRAESTRUCTURA Y EQUIPAMIENTOS LOCALES- 2010

DIPUTACIÓN PROVINCIAL DE JAÉN

MUNICIPIO:

SANTISTEBAN DEL PUERTO

Provincia:

23

Isla:

Municipio

079



CUADRO 48

10. OTRAS INFORMACIONES MUNICIPALES

NÚCLEO DE POBLACIÓN					RECEPCIÓN TV		TELEFONÍA MOVIL		CORREO	BANDA ANCHA						CAPI	CALIDAD SUMIN. ENERGÍA		ALUMBR.PÚBLICO AMB.SIN SERV.	
Provincia	Municipio	Entidad	Núcleo	Denominación	Antena	Cable	Gsm	Umts		Rd	Xd	Wi	Ca	Rb	St		Electr.	Gas	Viv afec	Long calle
					CI	CI	CI	CI	CI	CI	CI	CI	CI	CI	CI	CI	nº	m		

ENCUESTA DE INFRAESTRUCTURA Y EQUIPAMIENTOS LOCALES- 2010

DIPUTACIÓN PROVINCIAL DE JAÉN

MUNICIPIO:

SANTISTEBAN DEL PUERTO

Provincia:

23

Isla:

Municipio

079



CUADRO 49

11. INSTALACIONES DEPORTIVAS DE USO PÚBLICO

11.1 Características de las Instalaciones.

CÓDIGO DE IDENTIFICACIÓN				NOMBRE DE LA INSTALACIÓN	CARACTERÍSTICAS							
Tipo	Provincia	Municipio	Nº Orden		Tipo	Titular	Gestión	Superficie (m2)			Sin Barreras Arquitectónicas	Estado
					CI	CI	CI	Cubierta	Aire Libre	Solar	CI	
PP	23	079	001	Pistas Polideportivas CP. Bachiller Perez de M	PP	CA	CA	0	2.280	2.280	SI	M
PP	23	079	002	Pista Polideportiva IES. Virgen del Collado I	PP	CA	CA	0	638	638	SI	M
PP	23	079	003	Pista de Baloncesto IES. Virgen del Collado I	PP	CA	CA	0	704	704	SI	M
GI	23	079	004	Gimnasio IES. Virgen del Collado I	GI	CA	CA	300	0	300	SI	R
PP	23	079	005	Pista Polideportiva IES. Virgen del Collado II	PP	CA	CA	0	1.062	1.062	SI	M
OT	23	079	006	Pistas de Atletismo	OT	MU	MU	0	4.177	4.177	SI	B
TJ	23	079	007	Campo de Futbol	TJ	MU	MU	0	5.000	5.000	SI	B
PI	23	079	008	Vaso de Piscina Municipal	PI	MU	MU	0	250	250	SI	B
PP	23	079	009	Pistas Futbol CEIP. Bachiller Perez de Moya I	PP	CA	CA	0	840	840	SI	B
PI	23	079	010	Vaso de Chapoteo Piscina Municipal	PI	MU	MU	0	50	50	SI	B
OT	23	079	011	Zonas Comunes CPD Municipal	OT	MU	MU	607	26.746	27.353	SI	B
TJ	23	079	012	Pistas Petancas	TJ	MU	MU	0	203	203	SI	R
PT	23	079	013	Pabellon Municipal	PT	MU	MU	1.012	0	1.012	SI	B
PP	23	079	014	Pista de Padel	PP	MU	MU	0	193	193	SI	B
TOTAL MUNICIPIO								1.919	42.143	44.062		



ENCUESTA DE INFRAESTRUCTURA Y EQUIPAMIENTOS LOCALES- 2010

DIPUTACIÓN PROVINCIAL DE JAÉN

MUNICIPIO: SANTISTEBAN DEL PUERTO

Provincia: 23 Isla: Municipio 079



CUADRO 50

12. INSTALACIONES DEPORTIVAS DE USO PÚBLICO

12.2 Tipos de deportes de las Instalaciones.

CÓDIGO DE IDENTIFICACIÓN				NOMBRE DE LA INSTALACIÓN	Tipo de deporte
Clave	Provincia	Municipio	Nº Orden		CI
ID	23	079	001	Pistas Polideportivas CP. Bachiller Perez de M	BC
ID	23	079	001	Pistas Polideportivas CP. Bachiller Perez de M	BM
ID	23	079	001	Pistas Polideportivas CP. Bachiller Perez de M	BV
ID	23	079	001	Pistas Polideportivas CP. Bachiller Perez de M	TE
ID	23	079	002	Pista Polideportiva IES. Virgen del Collado I	BC
ID	23	079	002	Pista Polideportiva IES. Virgen del Collado I	BM
ID	23	079	003	Pista de Baloncesto IES. Virgen del Collado I	BC
ID	23	079	004	Gimnasio IES. Virgen del Collado I	GI
ID	23	079	004	Gimnasio IES. Virgen del Collado I	JU
ID	23	079	005	Pista Polideportiva IES. Virgen del Collado II	BC
ID	23	079	005	Pista Polideportiva IES. Virgen del Collado II	BM
ID	23	079	006	Pistas de Atletismo	AT
ID	23	079	007	Campo de Futbol	BC
ID	23	079	007	Campo de Futbol	BM
ID	23	079	007	Campo de Futbol	BV
ID	23	079	007	Campo de Futbol	FB
ID	23	079	007	Campo de Futbol	OT
ID	23	079	008	Vaso de Piscina Municipal	BC
ID	23	079	008	Vaso de Piscina Municipal	NA
ID	23	079	008	Vaso de Piscina Municipal	TE
ID	23	079	009	Pistas Futbol CEIP. Bachiller Perez de Moya I	BC
ID	23	079	009	Pistas Futbol CEIP. Bachiller Perez de Moya I	BM
ID	23	079	009	Pistas Futbol CEIP. Bachiller Perez de Moya I	FB
ID	23	079	010	Vaso de Chapoteo Piscina Municipal	NA



ENCUESTA DE INFRAESTRUCTURA Y EQUIPAMIENTOS LOCALES- 2010

DIPUTACIÓN PROVINCIAL DE JAÉN

MUNICIPIO: SANTISTEBAN DEL PUERTO

Provincia: 23 Isla: Municipio 079



CUADRO 50

12. INSTALACIONES DEPORTIVAS DE USO PÚBLICO

12.2 Tipos de deportes de las Instalaciones.

CÓDIGO DE IDENTIFICACIÓN				NOMBRE DE LA INSTALACIÓN	Tipo de deporte
Clave	Provincia	Municipio	Nº Orden		CI
ID	23	079	011	Zonas Comunes CPD Municipal	OT
ID	23	079	012	Pistas Petancas	OT
ID	23	079	013	Pabellon Municipal	BC
ID	23	079	013	Pabellon Municipal	BM
ID	23	079	013	Pabellon Municipal	BV
ID	23	079	013	Pabellon Municipal	OT
ID	23	079	014	Pista de Padel	PD



ENCUESTA DE INFRAESTRUCTURA Y EQUIPAMIENTOS LOCALES- 2010					
DIPUTACIÓN PROVINCIAL DE JAÉN					
MUNICIPIO:	SANTISTEBAN DEL PUERTO				
Provincia:	23	Isla:		Municipio	079



CUADRO 51

12. OTRAS INSTALACIONES PÚBLICAS.

12.1 Centros Culturales y de Esparcimiento.

12.1.1 Características de las instalaciones.

CÓDIGO DE IDENTIFICACIÓN			NOMBRE DEL CENTRO	CARACTERÍSTICAS							
Provin-cia	Muni-cipio	Nº Orden		Tipo	Titular	Gestión	Superficie (m2)			Sin Barreras Arquitectonicas	Estado
				CI	CI	CI	Cubierta	Aire Libre	Solar	CI	
23	079	011	Salon de Actos	CS	MU	MU	170	0	170	SI	B
23	079	008	Centro de Formacion y Desarrollo Rural	CS	MU	MU	706	0	306	SI	B
23	079	002	Teatro España	TC	MU	MU	670	680	1.350	SI	M
23	079	001	Museo Jacinto Higuera	MS	MU	MU	342	0	171	SI	B
23	079	003	Museo Virgen del Collado	MS	MU	MU	108	0	108	SI	R
23	079	007	Biblioteca	BI	MU	MU	242	0	242	SI	B
23	079	006	Museo Arqueologico	MS	MU	MU	200	0	200	SI	B
23	079	004	Centro Cultural	CC	MU	MU	104	0	104	SI	B
23	079	010	Hogar del Pensionista	HP	MU	MU	250	0	250	SI	B
23	079	009	Hogar del Pensionista Unicaja	HP	MU	MU	300	0	300	SI	B
23	079	005	Plaza de Toros	PZ	MU	MU	200	4.710	4.910	SI	B
TOTAL MUNICIPIO							3.292	5.390	8.111		



ENCUESTA DE INFRAESTRUCTURA Y EQUIPAMIENTOS LOCALES- 2010

DIPUTACIÓN PROVINCIAL DE JAÉN

MUNICIPIO: SANTISTEBAN DEL PUERTO

Provincia: 23 Isla: Municipio 079



CUADRO 52

12. OTRAS INSTALACIONES PÚBLICAS.

12.1 Centros Culturales y de Esparcimiento.

12.1.2 Superficie de los Usos de los Centros.

CÓDIGO DE IDENTIFICACIÓN			NOMBRE DEL CENTRO	USO	SUPERFICIE CUBIERTA
Provin-cia	Muni-cipio	Nº Orden		CI	m2
23	079	007	Biblioteca	BA	242
23	079	002	Teatro España	CI	670
23	079	008	Centro de Formacion y Desarrollo Rural	CV	706
23	079	011	Salon de Actos	CV	170
23	079	006	Museo Arqueologico	MO	200
23	079	001	Museo Jacinto Higuera	MO	342
23	079	003	Museo Virgen del Collado	MO	108
23	079	004	Centro Cultural	OT	104
23	079	010	Hogar del Pensionista	PN	250
23	079	009	Hogar del Pensionista Unicaja	PN	300
23	079	005	Plaza de Toros	PS	200
TOTAL MUNICIPIO					3.292

	ENCUESTA DE INFRAESTRUCTURA Y EQUIPAMIENTOS LOCALES- 2010						
	DIPUTACIÓN PROVINCIAL DE JAÉN						
	MUNICIPIO:		SANTISTEBAN DEL PUERTO				
	Provincia:	23	Isla:		Municipio	079	

CUADRO 54

13. LONJAS, MERCADOS Y RECINTOS FERIALES.

CÓDIGO DE IDENTIFICACIÓN				NÚCLEO DE POBLACIÓN	NOMBRE DEL EQUIPAMIENTO	TIPO	TITULAR	GESTIÓN	SUPERFICIE (m2)			Sin Barreras Arquitectónicas	ESTADO
Clave	Provincia	Municipio	Nº Orden						CI	CI	CI		
LM	23	079	001	SANTISTEBAN DEL PUERTO(Mercado Municipal	ME	MU	MU	1.235	0	1.235	SI	B
TOTAL MUNICIPIO									1.235	0	1.235		



GOBIERNO DE ESPAÑA
MINISTERIO DE POLÍTICA TERRITORIAL

ENCUESTA DE INFRAESTRUCTURA Y EQUIPAMIENTOS LOCALES- 2010

DIPUTACIÓN PROVINCIAL DE JAÉN

MUNICIPIO:

SANTISTEBAN DEL PUERTO

Provincia:

23

Isla:

Municipio

079



CUADRO 55

14. MATADEROS

CÓDIGO DE IDENTIFICACIÓN				NOMBRE DEL MATADERO	CLASE	TITULAR	GESTIÓN	SUPERFICIE (m2)			Sin Barreras Arquitectónicas	ESTADO	CAPACIDAD ANUAL		TUNEL	LINEAS DE SACRIFICIO				
Clave	Provincia	Municipio	Nº Orden					Cubierta	Aire Libre	Solar			Tm	%		%	Bo	Ov	Po	Ot
MT	23	079	001	Matadero Municipal	MU	MU	MU	1.066	500	1.566	NO	B	65	75	SI	SI	SI	SI	NO	
TOTAL MUNICIPIO								1.066	500	1.566			65							

	ENCUESTA DE INFRAESTRUCTURA Y EQUIPAMIENTOS LOCALES- 2010					
	DIPUTACIÓN PROVINCIAL DE JAÉN					
	MUNICIPIO:		SANTISTEBAN DEL PUERTO			
	Provincia:	23	Isla:		Municipio	079



CUADRO 56
15. CEMENTERIOS

CÓDIGO DE IDENTIFICACIÓN				NÚCLEO DE POBLACIÓN	NOMBRE DEL CEMENTERIO	TITULAR	DISTANCIA AL NÚCLEO	ESTADO DE ACCESO	CAPILLA	DEPÓSITO	AMPLIACIÓN	GRADO DE SATURACIÓN	SUPERFICIE TOTAL	Sin Barreras Arquitectónicas	CREMATORIO
Clave	Provincia	Municipio	Nº Orden												
CE	23	079	001	SANTISTEBAN DEL PUERTO(Cementerio Municipal	MU	0,2	R	MO	SI	SI	65	22.400	SI	NO
TOTAL MUNICIPIO													22.400		

	ENCUESTA DE INFRAESTRUCTURA Y EQUIPAMIENTOS LOCALES- 2010				
	DIPUTACIÓN PROVINCIAL DE JAÉN				
	MUNICIPIO:		SANTISTEBAN DEL PUERTO		
	Provincia:	23	Isla:		Municipio



CUADRO 57
16. TANATORIOS

CÓDIGO DE IDENTIFICACIÓN				NÚCLEO DE POBLACIÓN	NOMBRE DEL TANATORIO	TITULAR	GESTIÓN	CARACTERÍSTICAS					
Clave	Provincia	Municipio	Nº Orden					Superficie (m2)			Salas	Sin Barreras Arquitectónicas	Estado
								Cubierta	Aire libre	Solar	nº	CI	CI
TA	23	079	001	SANTISTEBAN DEL PUERTO(Tanatorio Municipal	MU	MU	435	0	435	2	SI	B
TOTAL MUNICIPIO								435	0	435	2		

	ENCUESTA DE INFRAESTRUCTURA Y EQUIPAMIENTOS LOCALES- 2010									
	DIPUTACIÓN PROVINCIAL DE JAÉN									
	MUNICIPIO:		SANTISTEBAN DEL PUERTO							
	Provincia:	23	Isla:		Municipio	079				



CUADRO 58
17. CENTROS SANITARIOS

CÓDIGO DE IDENTIFICACIÓN				NÚCLEO DE POBLACIÓN	NOMBRE DEL CENTRO	TIPO	TITULAR	GESTIÓN	SUPERFICIE (m2)			UCI	CAMAS	Sin Barreras Arquitectónicas	ESTADO
Clave	Provincia	Municipio	Nº Orden						CI	CI	CI				
SA	23	079	001	SANTISTEBAN DEL PUERTO(N	Centro de Salud	CDS	MUN	SAS	2.023	692	2.715	NO	0	SI	B
TOTAL MUNICIPIO									2.023	692	2.715				

	ENCUESTA DE INFRAESTRUCTURA Y EQUIPAMIENTOS LOCALES- 2010						
	DIPUTACIÓN PROVINCIAL DE JAÉN						
	MUNICIPIO:		SANTISTEBAN DEL PUERTO				
	Provincia:	23	Isla:		Municipio	079	

CUADRO 60

19 CENTROS DE ENSEÑANZA

19.1. Características de los Centros.

CÓDIGO DE IDENTIFICACIÓN				NÚCLEO DE POBLACIÓN	NOMBRE DEL CENTRO	Ámbito	Titular	SUPERFICIE (m2)			Sin Barreras Arquitectónicas	ESTADO
Clave	Provincia	Municipio	Nº Orden					Ci	Ci	Cubierta		
EN	23	079	004			SANTISTEBAN DEL PUERTO(CP. Bachiller Perez de Moya II	C	CE	900	1.302	1.752
EN	23	079	003	SANTISTEBAN DEL PUERTO(IES. Virgen del Collado II	C	CE	1.295	5.442	6.090	SI	R
EN	23	079	002	SANTISTEBAN DEL PUERTO(IES. Virgen del Collado I	C	CE	2.890	4.157	5.602	SI	R
EN	23	079	001	SANTISTEBAN DEL PUERTO(CEIP. Bachiller Perez de Moya I	C	CE	4.840	8.460	10.830	SI	R
TOTAL MUNICIPIO								9.925	19.361	24.274		

	ENCUESTA DE INFRAESTRUCTURA Y EQUIPAMIENTOS LOCALES- 2010				
	DIPUTACIÓN PROVINCIAL DE JAÉN				
	MUNICIPIO:	SANTISTEBAN DEL PUERTO			
	Provincia:	23	Isla:		Municipio



CUADRO 61

19 CENTROS DE ENSEÑANZA

19.2. Niveles de enseñanza de los Centros.

CÓDIGO DE IDENTIFICACIÓN				NÚCLEO DE POBLACIÓN	NOMBRE DEL CENTRO	Nivel	CENTROS NO UNIVERSITARIOS		
Clave	Provincia	Municipio	Nº Orden				Cl	Unidades	Plazas
EN	23	079	001	SANTISTEBAN DEL PUERTO(CP. Bachiller Perez de Mendoza I	INF	4	100	81
EN	23	079	001	SANTISTEBAN DEL PUERTO(CP. Bachiller Perez de Mendoza I	PRI	12	300	261
EN	23	079	002	SANTISTEBAN DEL PUERTO(IES. Virgen del Collado I	BAC	6	180	107
EN	23	079	003	SANTISTEBAN DEL PUERTO(IES. Virgen del Collado II	ESO	12	300	228
EN	23	079	003	SANTISTEBAN DEL PUERTO(IES. Virgen del Collado II	FP1	3	90	37
EN	23	079	003	SANTISTEBAN DEL PUERTO(IES. Virgen del Collado II	FP2	1	30	12
EN	23	079	004	SANTISTEBAN DEL PUERTO(CP. Bachiller Perez de Mendoza II	ESP	1	10	9
EN	23	079	004	SANTISTEBAN DEL PUERTO(CP. Bachiller Perez de Mendoza II	INF	3	75	56
TOTAL MUNICIPIO							42	1.085	791

		ENCUESTA DE INFRAESTRUCTURA Y EQUIPAMIENTOS LOCALES- 2010					
DIPUTACIÓN PROVINCIAL DE JAÉN							
MUNICIPIO:		SANTISTEBAN DEL PUERTO					
Provincia:	23	Isla:		Municipio	079		

CUADRO 63

21. CASAS CONSISTORIALES Y OTROS EQUIPAMIENTOS DE USO O TITULARIDAD MUNICIPAL

21.1 Características de los equipamientos.

CÓDIGO DE IDENTIFICACIÓN				NÚCLEO DE POBLACIÓN	NOMBRE DEL EQUIPAMIENTO	TIPO	TITULAR	TENENCIA	SUPERFICIE (m2)			Sin Barreras Arquitectónicas	ESTADO
Clave	Provincia	Municipio	Nº Orden						CI	CI	CI		
CC	23	079	001	SANTISTEBAN DEL PUERTO(NUCLEO)	Casa Consistorial	AY	MU	MU	594	0	198	SI	B
CC	23	079	002	SANTISTEBAN DEL PUERTO(NUCLEO)	Antiguas Casas Maestros	OT	MU	MU	1.050	220	1.270	SI	B
CC	23	079	003	SANTISTEBAN DEL PUERTO(NUCLEO)	Almacen Municipal I (C/Paco Clavijo)	OT	MU	MU	700	50	400	SI	B
CC	23	079	004	SANTISTEBAN DEL PUERTO(NUCLEO)	Almacen Municipal II (Plaza de Toros)	OT	MU	MU	310	0	310	SI	B
CC	23	079	005	SANTISTEBAN DEL PUERTO(NUCLEO)	Edificio Multiple I (C/ Santo Rostro)	OT	MU	MU	750	512	1.262	SI	B
CC	23	079	006	SANTISTEBAN DEL PUERTO(NUCLEO)	Edificio Multiple II (Centro Cultural)	OT	MU	MU	546	85	327	SI	B
CC	23	079	007	SANTISTEBAN DEL PUERTO(NUCLEO)	Edificio Multiple III	OT	MU	MU	420	0	250	SI	B
TOTAL MUNICIPIO									4.370	867	4.017		



ENCUESTA DE INFRAESTRUCTURA Y EQUIPAMIENTOS LOCALES- 2010					
DIPUTACIÓN PROVINCIAL DE JAÉN					
MUNICIPIO:	SANTISTEBAN DEL PUERTO				
Provincia:	23	Isla:		Municipio	079




CUADRO 64

21 CASAS CONSISTORIALES Y OTROS EQUIPAMIENTOS DE USO O TITULARIDAD MUNICIPAL

21.2 Superficies de los usos de las Casas Consistoriales y otros equipamientos.

CÓDIGO DE IDENTIFICACIÓN				NÚCLEO DE POBLACIÓN	NOMBRE DEL EQUIPAMIENTO	USO	SUPERFICIE CUBIERTA
Clave	Provincia	Municipio	Nº Orden			CI	m2
CC	23	079	001	SANTISTEBAN DEL PUERTO(NUCLEO)	Casa Consistorial	AM	594
CC	23	079	002	SANTISTEBAN DEL PUERTO(NUCLEO)	Antiguas Casas Maestros	MO	108
CC	23	079	002	SANTISTEBAN DEL PUERTO(NUCLEO)	Antiguas Casas Maestros	AS	942
CC	23	079	003	SANTISTEBAN DEL PUERTO(NUCLEO)	Almacen Municipal I (C/Paco Clavijo)	AA	700
CC	23	079	004	SANTISTEBAN DEL PUERTO(NUCLEO)	Almacen Municipal II (Plaza de Toros)	AA	310
CC	23	079	005	SANTISTEBAN DEL PUERTO(NUCLEO)	Edificio Multiple I (C/ Santo Rostro)	PN	250
CC	23	079	005	SANTISTEBAN DEL PUERTO(NUCLEO)	Edificio Multiple I (C/ Santo Rostro)	AS	500
CC	23	079	006	SANTISTEBAN DEL PUERTO(NUCLEO)	Edificio Multiple II (Centro Cultural)	MO	200
CC	23	079	006	SANTISTEBAN DEL PUERTO(NUCLEO)	Edificio Multiple II (Centro Cultural)	BA	242
CC	23	079	006	SANTISTEBAN DEL PUERTO(NUCLEO)	Edificio Multiple II (Centro Cultural)	OT	104
CC	23	079	007	SANTISTEBAN DEL PUERTO(NUCLEO)	Edificio Multiple III	SO	170
CC	23	079	007	SANTISTEBAN DEL PUERTO(NUCLEO)	Edificio Multiple III	AS	250

	ENCUESTA DE INFRAESTRUCTURA Y EQUIPAMIENTOS LOCALES- 2010				
	DIPUTACIÓN PROVINCIAL DE JAÉN				
	MUNICIPIO:				
	Provincia:		Isla:		Municipio



CUADRO 65

22. EDIFICIOS DE TITULARIDAD PUBLICA SIN USO

CÓDIGO DE IDENTIFICACIÓN				NÚCLEO DE POBLACIÓN	NOMBRE DEL EQUIPAMIENTO	TITUL.	SUPERFICIE (m2)			ESTADO	USO ANTERIOR
Clave	Provincia	Municipio	Nº Orden				CI	Cubierta	Aire Libre		
TOTAL MUNICIPIO							#Error	#Error	#Error		

