

Encuesta de Infraestructura y Equipamientos Locales

Fase de 2010


Cuestionario

23

077

SANTIAGO DE CALATRAVA



		ENCUESTA DE INFRAESTRUCTURA Y EQUIPAMIENTOS LOCALES- 2010					
		DIPUTACIÓN PROVINCIAL DE JAÉN					
MUNICIPIO:		SANTIAGO DE CALATRAVA					
Provincia:	23	Isla:		Municipio	077		



CUADRO 06

6. ABASTECIMIENTO DE AGUA

6.1. Traidas de agua.

6.1.1. Identificación de las captaciones de agua que dan servicio a los núcleos de población del municipio encuestado.

NÚCLEOS DE POBLACIÓN					CÓDIGO DE IDENTIFICACIÓN DE LA CAPTACIÓN				
Provincia	Municipio	Entidad	Núcleo	NOMBRE	Captación	Provincia	Municipio	Nº de orden	Nombre de la captación
					CI	CI	CI	CI	CI
23	077	0001	01	SANTIAGO DE CALATRAVA(NUCLEO)	CA	23	050	001	
23	077	0001	01	SANTIAGO DE CALATRAVA(NUCLEO)	CA	23	050	002	
23	077	0001	01	SANTIAGO DE CALATRAVA(NUCLEO)	CA	23	050	003	
23	077	0001	01	SANTIAGO DE CALATRAVA(NUCLEO)	CA	23	050	004	
23	077	0001	01	SANTIAGO DE CALATRAVA(NUCLEO)	CA	23	093	001	Embalse del Quiebraj

**ENCUESTA DE INFRAESTRUCTURA Y EQUIPAMIENTOS LOCALES- 2010****DIPUTACIÓN PROVINCIAL DE JAÉN****MUNICIPIO:****SANTIAGO DE CALATRAVA****Provincia:****23****Isla:****Municipio****077****CUADRO 01****1. INFORMACION DEMOGRÁFICA****1.1 Población, viviendas y accesibilidad de los núcleos.****1.1.1 Núcleos de población encuestados. 1**

ent	núc	Núcleo de población	PADRON 2009	Poblacion estacional máxima	Altitud	Viviendas Familiares	Plazas Hoteleras	Plazas de Turismo Rural	Accesibilidad
0001	01	SANTIAGO DE CALATRAVA(NUCLE	855	1.190	388	597	0	0	NO
TOTAL NÚCLEO			855	1.190		597	0	0	
TOTAL DISEMINADO			5	10		38	0	0	
TOTAL MUNICIPIO			860	1.200		635	0	0	

ENCUESTA DE INFRAESTRUCTURA Y EQUIPAMIENTOS LOCALES- 2010

DIPUTACIÓN PROVINCIAL DE JAÉN

MUNICIPIO: SANTIAGO DE CALATRAVA**Provincia:** 23 **Isla:** **Municipio** 077**CUADRO 02****2. PLANEAMIENTO URBANÍSTICO**

FIGURA DE PLANEAMIENTO			Superficie Municipio	Publicación B.O.	Suelo Urbanizado	Suelo Rural	Suelo Rural Preservado
Tipo	Estado Tramitación	Denominación	Hectáreas	Fecha	Hectáreas	Hectáreas	Hectáreas
D.S	AD	MOD,DEL,SUELO URBANO	4.789,07	12/03/2009	22,31	4.766,76	0,00

ENCUESTA DE INFRAESTRUCTURA Y EQUIPAMIENTOS LOCALES- 2010

DIPUTACIÓN PROVINCIAL DE JAÉN

MUNICIPIO: **SANTIAGO DE CALATRAVA**

Provincia: **23** **Isla:** **Municipio** **077**



CUADRO 03
3. OTROS SERVICIOS DEL MUNICIPIO

3.1. Municipios encuestados.

SEDE WEB MUNICIPAL			ORDENANZAS SOTERRAMIENTO	ENERGÍAS ALTERNATIVAS								Cobertura a Telefonía Móvil	TV Digital por Cable
Información general	Información turística	Gobierno electrónico		Energía eólica	KW eólica	Energía solar	KW solar	Planta Mareomotriz	KW Mareo-motriz	Otras Energías	KW Otras		
CI	CI	CI	CL	CI	Kw	CI	Kw	CI	Kw	CI	Kw	CI	CI
SI	SI	NO	NO	NO	0	NO	0	NO	0	NO	0	SI	NO
TOTAL MUNICIPIO					0		0		0		0		

ENCUESTA DE INFRAESTRUCTURA Y EQUIPAMIENTOS LOCALES- 2010



DIPUTACIÓN PROVINCIAL DE JAÉN

MUNICIPIO: SANTIAGO DE CALATRAVA

Provincia: 23 **Isla:** **Municipio** 077



CUADRO 04

4. CARRETERAS

4.1. Tramos de carretera existentes en el término municipal.

PROVIN- CIA	CARRE- TERA	MUNI- CIPIO	Nombre de Carretera	CARACTERÍSTICAS DE LOS TRAMOS DE CARRETERA EN EL MUNICIPIO													
				Puntos kilométricos		Titular	Ges-tión	Señaliza- ción	Firme		Ancho	Longitud	Pasos a nivel	Dimen- siona- miento	Características del trazado		
				Inicio	Final				Tipo	Estado					Si	Pe	Fe
				CI	CI	CI	CI	m	m	Km	CI	CI	SI	PE	FE		
23	A-305	077	De Andújar a Baena	40,8	43,4	CA	CA	A	RA	B	9,0	2,6	0	BD	NO	NO	NO
23	A-6052	077	De Martos a porcuna	16,9	19,1	CA	CA	V	MB	R	4,0	2,2	0	BD	NO	NO	NO
23	A-6052	077	De Martos a porcuna	19,1	20,7	CA	CA	V	MB	B	5,0	1,6	0	RD	SI	NO	NO
23	J-9084	077	SANTIAGO A JV-2141	0,0	4,7	OT	OT	N	MB	R	4,0	4,7	0	MD	SI	NO	SI
23	JA-4312	077	SANTIAGO DE CALATRAVA A LIMITE DE	0,0	0,5	MU	MU	A	RA	B	7,0	0,5	0	RD	NO	NO	NO
23	JA-4312	077	SANTIAGO DE CALATRAVA A LIMITE DE	0,5	8,0	PR	PR	A	RA	B	7,0	7,5	0	BD	NO	NO	NO
23	JA-4313	077	SANTIAGO DE CALATRAVA A VALENZUE	0,0	0,3	MU	PR	V	MB	B	4,0	0,3	0	RD	NO	NO	NO
23	JA-4313	077	SANTIAGO DE CALATRAVA A VALENZUE	0,3	3,6	PR	OT	N	MB	B	4,0	3,3	0	RD	NO	NO	SI
23	JA-4313	077	SANTIAGO DE CALATRAVA A VALENZUE	3,6	4,5	PR	OT	N	MB	B	4,0	0,9	0	BD	NO	NO	NO
TOTAL MUNICIPIO												23,6					

	ENCUESTA DE INFRAESTRUCTURA Y EQUIPAMIENTOS LOCALES- 2010					
	DIPUTACIÓN PROVINCIAL DE JAÉN					
	MUNICIPIO:	SANTIAGO DE CALATRAVA				
	Provincia:	23	Isla:		Municipio	


CUADRO 17

6. ABASTECIMIENTO DE AGUA

6.1 Traidas de agua.

6.1.12. Identificación de las instalaciones de tratamiento de potabilización que dan servicio a los núcleos de población del municipio encuestado.

NÚCLEOS DE POBLACIÓN					CÓDIGO DE IDENTIFICACIÓN DE LA INSTALACIÓN			
Provincia	Municipio	Entidad	Núcleo	NOMBRE	Tratamiento de potabilizac.	Provincia	Municipio	Nº de Orden
					CI			
23	077	0001	01	SANTIAGO DE CALATRAVA(NUCLEO)	TP	23	077	001
23	077	0001	01	SANTIAGO DE CALATRAVA(NUCLEO)	TP	23	093	001

		ENCUESTA DE INFRAESTRUCTURA Y EQUIPAMIENTOS LOCALES- 2010					
		DIPUTACIÓN PROVINCIAL DE JAÉN					
MUNICIPIO:		SANTIAGO DE CALATRAVA					
Provincia:	23	Isla:		Municipio	077		



CUADRO 24

7. SANEAMIENTO Y DEPURACIÓN.

7.1 Sistema de Saneamiento.

7.1.1 Características de los tramos de red de alcantarillado interior.

NÚCLEOS DE POBLACIÓN					CARACTERÍSTICAS DE LA RED DE ALCANTARILLADO INTERIOR						
Provincia	Municipio	Entidad	Núcleo	NOMBRE	Tipo de material	Sistema de transporte	Estado	Tipo de red	Titular	Gestión	Longitud
					CI	CI	CI	CI	CI	CI	m
23	077	0001	01	SANTIAGO DE CALATRAVA(NUCLEO)	HO	GR	M	RE	MU	MU	2.704
23	077	0001	01	SANTIAGO DE CALATRAVA(NUCLEO)	PC	GR	B	RE	MU	MU	928
TOTAL NÚCLEO											3.632
TOTAL DISEMINADO											
TOTAL MUNICIPIO											

		ENCUESTA DE INFRAESTRUCTURA Y EQUIPAMIENTOS LOCALES- 2010				
		DIPUTACIÓN PROVINCIAL DE JAÉN				
MUNICIPIO:		SANTIAGO DE CALATRAVA				
Provincia:	23	Isla:		Municipio	077	



CUADRO 05

5. INFRAESTRUCTURAS VIARIAS.

5.1. Superficie pavimentada y no pavimentada de Travesías, Calles, Plazas y Otros Viarios.

NÚCLEOS DE POBLACIÓN					CARACTERÍSTICAS				
Provincia	Municipio	Entidad	Núcleo	NOMBRE	Tipo	Estado	Longitud	Superficie	Viviendas sin acceso pavimentado
					Cl	Cl	m	m2	nº
23	077	0001	01	SANTIAGO DE CALATRAVA(NUCLEO)	CA	B	2.488	24.999	0
23	077	0001	01	SANTIAGO DE CALATRAVA(NUCLEO)	CA	M	873	8.753	0
23	077	0001	01	SANTIAGO DE CALATRAVA(NUCLEO)	CA	R	498	4.659	0
23	077	0001	01	SANTIAGO DE CALATRAVA(NUCLEO)	OT	B	782	2.999	0
23	077	0001	01	SANTIAGO DE CALATRAVA(NUCLEO)	OT	M	53	371	0
23	077	0001	01	SANTIAGO DE CALATRAVA(NUCLEO)	OT	NP	166	792	0
23	077	0001	01	SANTIAGO DE CALATRAVA(NUCLEO)	TR	B	451	6.010	0
23	077	0001	01	SANTIAGO DE CALATRAVA(NUCLEO)	TR	M	208	2.080	0
23	077	0001	01	SANTIAGO DE CALATRAVA(NUCLEO)	TR	R	185	2.775	0



ENCUESTA DE INFRAESTRUCTURA Y EQUIPAMIENTOS LOCALES- 2010					
DIPUTACIÓN PROVINCIAL DE JAÉN					
MUNICIPIO:		SANTIAGO DE CALATRAVA			
Provincia:	23	Isla:		Municipio	077



CUADRO 51

12. OTRAS INSTALACIONES PÚBLICAS.

12.1 Centros Culturales y de Esparcimiento.

12.1.1 Características de las instalaciones.

CÓDIGO DE IDENTIFICACIÓN			NOMBRE DEL CENTRO	CARACTERÍSTICAS							
Provin-cia	Muni-cipio	Nº Orden		Tipo	Titular	Gestión	Superficie (m2)			Sin Barreras Arquitectonicas	Estado
				CI	CI	CI	Cubierta	Aire Libre	Solar	CI	
23	077	004	Centro Cultural	CC	MU	MU	320	455	775	SI	B
23	077	003	Hogar del Pensionista II	HP	MU	MU	280	0	70	SI	B
23	077	001	Biblioteca	BI	MU	MU	81	0	81	SI	B
23	077	002	Hogar del Pensionista I	HP	MU	MU	70	0	70	SI	B
TOTAL MUNICIPIO							751	455	996		

		ENCUESTA DE INFRAESTRUCTURA Y EQUIPAMIENTOS LOCALES- 2010					
		DIPUTACIÓN PROVINCIAL DE JAÉN					
		MUNICIPIO:		SANTIAGO DE CALATRAVA			
		Provincia:	23	Isla:		Municipio	077



CUADRO 09

6. ABASTECIMIENTO DE AGUA

6.1. Traídas de agua.

6.1.4. Identificación de las conducciones que dan servicio a los núcleos de población del municipio encuestado.


NÚCLEOS DE POBLACIÓN					CÓDIGO DE IDENTIFICACIÓN DE LA CONDUCCIÓN			
Provin- cia	Muni- cipio	Enti- dad	Nú- cleo	NOMBRE	Conducción	Provincia	Municipio	Nº de Orden
					CI			
23	077	0001	01	SANTIAGO DE CALATRAVA(NUCLEO)	CN	23	041	412
23	077	0001	01	SANTIAGO DE CALATRAVA(NUCLEO)	CN	23	050	415
23	077	0001	01	SANTIAGO DE CALATRAVA(NUCLEO)	CN	23	050	417
23	077	0001	01	SANTIAGO DE CALATRAVA(NUCLEO)	CN	23	087	410
23	077	0001	01	SANTIAGO DE CALATRAVA(NUCLEO)	CN	23	093	401

ENCUESTA DE INFRAESTRUCTURA Y EQUIPAMIENTOS LOCALES- 2010GOBIERNO DE ESPAÑA
MINISTERIO DE POLÍTICA TERRITORIAL

DIPUTACIÓN PROVINCIAL DE JAÉN

MUNICIPIO:**Provincia:****Isla:****Municipio****CUADRO 10****6. ABASTECIMIENTO DE AGUA****6.1. Traídas de agua.****6.1.5. Identificación de las conducciones en el municipio encuestado.**

CÓDIGO DE IDENTIFICACIÓN DE LA CONDUCCIÓN			
Conducción	Provincia	Municipio	Nº de Orden
CI			

	ENCUESTA DE INFRAESTRUCTURA Y EQUIPAMIENTOS LOCALES- 2010				
	DIPUTACIÓN PROVINCIAL DE JAÉN				
	MUNICIPIO:				
	Provincia:		Isla:		Municipio




CUADRO 12

6. ABASTECIMIENTO DE AGUA

6.1 Traidas de agua.

6.1.7. Características de los tramos de conducciones en el municipio encuestado.

CÓDIGO DE IDENTIFICACIÓN				CARACTERÍSTICAS DE LA CONDUCCIÓN				
Clave	Provincia	Municipio	Orden	Tipo	Estado	Titular	Gestión	Longitud
				CI	CI	CI	CI	m
TOTAL MUNICIPIO								#Error

	ENCUESTA DE INFRAESTRUCTURA Y EQUIPAMIENTOS LOCALES- 2010				
	DIPUTACIÓN PROVINCIAL DE JAÉN				
	MUNICIPIO:				
	Provincia:		Isla:		Municipio




CUADRO 12

6. ABASTECIMIENTO DE AGUA

6.1 Traidas de agua.

6.1.7. Características de los tramos de conducciones en el municipio encuestado.

CÓDIGO DE IDENTIFICACIÓN				CARACTERÍSTICAS DE LA CONDUCCIÓN				
Clave	Provincia	Municipio	Orden	Tipo	Estado	Titular	Gestión	Longitud
				CI	CI	CI	CI	m
TOTAL MUNICIPIO								#Error

	ENCUESTA DE INFRAESTRUCTURA Y EQUIPAMIENTOS LOCALES- 2010				
	DIPUTACIÓN PROVINCIAL DE JAÉN				
	MUNICIPIO:				
	Provincia:		Isla:		Municipio



CUADRO 13

6. ABASTECIMIENTO DE AGUA

6.1 Traidas de agua.

6.1.8. Características de los tramos de conducciones encuestadas, ubicadas en municipios mayores de 50.000 habitan

CÓDIGO DE IDENTIFICACIÓN				CARACTERÍSTICAS DE LA CONDUCCIÓN				
Clave	Provincia	Municipio	Orden	Tipo	Estado	Titular	Gestión	Longitud
				CI	CI	CI	CI	m
TOTAL MUNICIPIO								#Error

		ENCUESTA DE INFRAESTRUCTURA Y EQUIPAMIENTOS LOCALES- 2010					
		DIPUTACIÓN PROVINCIAL DE JAÉN					
		MUNICIPIO:		SANTIAGO DE CALATRAVA			
		Provincia:	23	Isla:		Municipio	077




CUADRO 14

6. ABASTECIMIENTO DE AGUA

6.1 Traidas de agua.

6.1.9. Identificación de los depósitos de agua que dan servicio a los núcleos de población del municipio encuestado.

NÚCLEO DE POBLACIÓN					CÓDIGO DE IDENTIFICACIÓN			
Provin- cia	Muni- cipio	Entidad	Núcleo	NOMBRE	Depósitos	Provincia	Municipio	Nº de Orden
					CI			
23	077	0001	01	SANTIAGO DE CALATRAVA(NUCLEO)	DE	23	050	001
23	077	0001	01	SANTIAGO DE CALATRAVA(NUCLEO)	DE	23	050	002
23	077	0001	01	SANTIAGO DE CALATRAVA(NUCLEO)	DE	23	077	001
23	077	0001	01	SANTIAGO DE CALATRAVA(NUCLEO)	DE	23	086	001
23	077	0001	01	SANTIAGO DE CALATRAVA(NUCLEO)	DE	23	087	001
23	077	0001	01	SANTIAGO DE CALATRAVA(NUCLEO)	DE	23	087	004

		ENCUESTA DE INFRAESTRUCTURA Y EQUIPAMIENTOS LOCALES- 2010					
		DIPUTACIÓN PROVINCIAL DE JAÉN					
		MUNICIPIO:		SANTIAGO DE CALATRAVA			
		Provincia:	23	Isla:		Municipio	077




CUADRO 15

6. ABASTECIMIENTO DE AGUA

6.1 Traidas de agua.

6.1.10. Características de los depósitos de agua en el municipio encuestado.

CÓDIGO DE IDENTIFICACIÓN				CARACTERÍSTICAS DE LOS DEPÓSITOS							
Clave	Provincia	Municipio	Nº Orden	Tipo	Titular	Gestión	Capacidad	Estado	Protección	Limpieza	Contador
				Cl	Cl	Cl	m3	Cl	Cl	nº	Cl
DE	23	077	001	ES	MU	EP	400	R	NO	2.009	NO
TOTAL MUNICIPIO							400			2.009	

		ENCUESTA DE INFRAESTRUCTURA Y EQUIPAMIENTOS LOCALES- 2010			
		DIPUTACIÓN PROVINCIAL DE JAÉN			
MUNICIPIO:					
Provincia:		Isla:		Municipio	



CUADRO 16

6. ABASTECIMIENTO DE AGUA

6.1 Traidas de agua.

6.1.11. Características de los depósitos de agua encuestados, ubicados en municipios mayores de 50,000 habitantes

CÓDIGO DE IDENTIFICACIÓN				CARACTERÍSTICAS DE LOS DEPÓSITOS							
Clave	Provincia	Municipio	Nº Orden	Tipo	Titular	Gestión	Capacidad	Estado	Protección	Limpieza	Contador
				Cl	Cl	Cl	m3	Cl	Cl	nº	Cl
TOTAL MUNICIPIO							#Error			#Error	

		ENCUESTA DE INFRAESTRUCTURA Y EQUIPAMIENTOS LOCALES- 2010						
		DIPUTACIÓN PROVINCIAL DE JAÉN						
		MUNICIPIO:		SANTIAGO DE CALATRAVA				
		Provincia:	23	Isla:		Municipio	077	

CUADRO 18

6. ABASTECIMIENTO DE AGUA

6.1 Traidas de agua.

6.1.13. Instalaciones y tratamiento de potabilización del municipio encuestado.

CÓDIGO DE IDENTIFICACIÓN				TIPO DE EQUIPAMIENTO	UBICACIÓN	TIPOS DE TRATAMIENTO						METODO DE DESINFECCION			CONTROL CALIDAD		ESTADO
Clave	Provincia	Municipio	Nº Orden			Solo Desinfección	Categoría A1	Categoría A2	Categoría A3	Desaladora	Otros tipos	METODO DE DESINFECCION			Periodicidad	Organismo	
												CI	CI	CI			
TP	23	077	001	AU	DE	SI	NO	NO	NO	NO	NO	SI	NO	NO	AL	MU	R

		ENCUESTA DE INFRAESTRUCTURA Y EQUIPAMIENTOS LOCALES- 2010				
		DIPUTACIÓN PROVINCIAL DE JAÉN				
MUNICIPIO:		SANTIAGO DE CALATRAVA				
Provincia:	23	Isla:		Municipio	077	

CUADRO 20

6. ABASTECIMIENTO DE AGUA

6.2. Red de distribución.

6.2.1 Características de la red de distribución.

NÚCLEOS DE POBLACIÓN					CARACTERÍSTICAS DE LA RED DE DISTRIBUCIÓN					
Provincia	Municipio	Entidad	Núcleo	NOMBRE	Tipo de material	Sistema de Transporte	Estado	Titular	Gestión	Longitud
					CI	CI	CI	CI	CI	m
23	077	0001	01	SANTIAGO DE CALATRAVA(NUCLEO)	FC	NO	M	MU	MU	1.494
23	077	0001	01	SANTIAGO DE CALATRAVA(NUCLEO)	FC	NO	R	MU	MU	422
23	077	0001	01	SANTIAGO DE CALATRAVA(NUCLEO)	PC	NO	B	MU	MU	1.587
23	077	0001	01	SANTIAGO DE CALATRAVA(NUCLEO)	PE	NO	B	MU	MU	4.219
TOTAL NÚCLEO										7.722
TOTAL DISEMINADO										0
TOTAL MUNICIPIO										7.722

ENCUESTA DE INFRAESTRUCTURA Y EQUIPAMIENTOS LOCALES- 2010

DIPUTACIÓN PROVINCIAL DE JAÉN

MUNICIPIO: **SANTIAGO DE CALATRAVA**

Provincia: **23** **Isla:** **Municipio** **077**



CUADRO 21

6. ABASTECIMIENTO DE AGUA

6.2 Distribución de agua

6.2.2 Características y elementos del servicio de abastecimiento de agua

6.2.2.2. Núcleos de población encuestados. 2.

Núcleo de Población			CARACTERÍSTICAS DEL SERVICIO					ELEMENTOS ACCESORIOS						CISTERNA
			Dotación de agua		Conta- dores	Tasa	Año de instala- ción	Hidrantes		Válvulas		Bocas de riego		
			Disponi- bilidad	Restri- cciones				Sufi- ciencia	Estado	Sufi- ciencia	Estado	Sufi- ciencia	Estado	
0001	01	SANTIAGO DE CALATRAVA(NUCLEO)	SF	NO	SI	SI	1975	NO		IN	M	NO		NO

ENCUESTA DE INFRAESTRUCTURA Y EQUIPAMIENTOS LOCALES- 2010

DIPUTACIÓN PROVINCIAL DE JAÉN

MUNICIPIO: **SANTIAGO DE CALATRAVA**

Provincia: **23** **Isla:** **Municipio** **077**



CUADRO 22

6. ABASTECIMIENTO DE AGUA

6.2 Distribución de agua

6.2.2 Características y elementos del servicio de abastecimiento de agua

6.2.2.2. Núcleos de población encuestados. 3.

Núcleo de Población	CARACTERÍSTICAS DEL SERVICIO							DEFICIT RED DE DISTRIBUCION				
	Viviendas con servicio		Consumo		Deficiencias Presión		Pérdidas	Calidad	Longitud red	Viviendas afectadas red	Población afectada	
	Conectadas	No conect.	Invierno	Verano	Exceso	Defecto					Residente	Estacional
	nº	nº	m3/día	m3/día	nº	nº	%	Cl	m	nº	nº	nº
0001 01 SANTIAGO DE CALATRAVA(NU	597	0	175	240	0	0	10	M	0	0	0	0
TOTAL NÚCLEO	597	0	175	240	0	0			0	0	0	0
TOTAL DISEMINADO	0	0	0	0	0	0			0	38	5	10
TOTAL MUNICIPIO	597	0	175	240	0	0			0	38	5	10

		ENCUESTA DE INFRAESTRUCTURA Y EQUIPAMIENTOS LOCALES- 2010			
		DIPUTACIÓN PROVINCIAL DE JAÉN			
MUNICIPIO:		SANTIAGO DE CALATRAVA			
Provincia:	23	Isla:		Municipio	077



CUADRO 25

7. SANEAMIENTO Y DEPURACIÓN

7.1 Sistema de saneamiento.

7.1.2 Identificación de los colectores generales que dan servicio a los núcleos de población del municipio encuestado.

NÚCLEO DE POBLACIÓN					CÓDIGO DE IDENTIFICACIÓN			
Provincia	Municipio	Entidad	Núcleo	NOMBRE	Colector	Provincia	Municipio	Nº de Orden
					CI			
23	077	0001	01	SANTIAGO DE CALATRAVA(NUCLEO)	CL	23	077	001

		ENCUESTA DE INFRAESTRUCTURA Y EQUIPAMIENTOS LOCALES- 2010			
		DIPUTACIÓN PROVINCIAL DE JAÉN			
		MUNICIPIO:	SANTIAGO DE CALATRAVA		
		Provincia:	23	Isla:	




CUADRO 26

7. SANEAMIENTO Y DEPURACIÓN

7.1 Sistema de saneamiento.

7.1.3 Identificación de los colectores generales en el municipio encuestado.

CÓDIGO DE IDENTIFICACIÓN			
Colector	Provincia	Municipio	Nº de Orden
Cl			
CL	23	077	001

	ENCUESTA DE INFRAESTRUCTURA Y EQUIPAMIENTOS LOCALES- 2010				
	DIPUTACIÓN PROVINCIAL DE JAÉN				
	MUNICIPIO:				
	Provincia:		Isla:		Municipio



CUADRO 27

7. SANEAMIENTO Y DEPURACIÓN

7.1 Sistema de saneamiento.

7.1.4 Identificación de los colectores generales encuestados, ubicados en municipios mayores de 50.000 habitantes.

CÓDIGO DE IDENTIFICACIÓN			
Colector	Provincia	Municipio	Nº de Orden
CI			

		ENCUESTA DE INFRAESTRUCTURA Y EQUIPAMIENTOS LOCALES- 2010					
		DIPUTACIÓN PROVINCIAL DE JAÉN					
MUNICIPIO:		SANTIAGO DE CALATRAVA					
Provincia:	23	Isla:		Municipio	077		



CUADRO 28

7. SANEAMIENTO Y DEPURACIÓN.

7.1 Sistema de Saneamiento.

7.1.5 Tramos de colectores generales en el municipio encuestado.

CÓDIGO DE IDENTIFICACIÓN				CARACTERÍSTICAS DE LOS COLECTORES GENERALES					
Clave	Provincia	Municipio	Nº	Tipo de material	Sistema de transporte	Estado	Titular	Gestión	Longitud
				CI	CI	CI	CI	CI	m
CL	23	077	001	HO	GR	M	MU	MU	55
CL	23	077	001	HO	GR	R	MU	MU	36
CL	23	077	001	PC	GR	B	MU	MU	608
TOTAL MUNICIPIO									699

		ENCUESTA DE INFRAESTRUCTURA Y EQUIPAMIENTOS LOCALES- 2010					
		DIPUTACIÓN PROVINCIAL DE JAÉN					
		MUNICIPIO:		SANTIAGO DE CALATRAVA			
		Provincia:	23	Isla:		Municipio	077



CUADRO 30

7. SANEAMIENTO Y DEPURACIÓN

7.1 Sistema de saneamiento.

7.1.7 Identificación de los EMISARIOS que dan servicio a los núcleos de población del municipio encuestado.

NÚCLEO DE POBLACIÓN						CÓDIGO DE IDENTIFICACIÓN DE LOS EMISARIOS			
						Emisario	Provincia	Municipio	Nº de Orden
Clave	Provincia	Municipio	Entidad	Núcleo	Denominación	CI			
EM	23	077	0001	01	SANTIAGO DE CALATRAVA(NUCLEO)	EM	23	077	001

	ENCUESTA DE INFRAESTRUCTURA Y EQUIPAMIENTOS LOCALES- 2010					
	DIPUTACIÓN PROVINCIAL DE JAÉN					
	MUNICIPIO:		SANTIAGO DE CALATRAVA			
	Provincia:	23	Isla:		Municipio	077




CUADRO 31

7. SANEAMIENTO Y DEPURACIÓN

7.1 Sistema de saneamiento.

7.1.8 Identificación de los EMISARIOS en el municipio encuestado.

CÓDIGO DE IDENTIFICACIÓN				PUNTO DE VERTIDO		DISTANCIA
				Tipo de vertido	Zona de vertido	
Clave	Provincia	Municipio	Nº	CI	CI	
EM	23	077	001	AD	ZM	30

	ENCUESTA DE INFRAESTRUCTURA Y EQUIPAMIENTOS LOCALES- 2010				
	DIPUTACIÓN PROVINCIAL DE JAÉN				
	MUNICIPIO:				
	Provincia:		Isla:		Municipio



CUADRO 32

7. SANEAMIENTO Y DEPURACIÓN

7.1 Sistema de saneamiento.

7.1.9 Identificación de los EMISARIOS, ubicados en municipios mayores de 50.000 habitantes.

CÓDIGO DE IDENTIFICACIÓN				PUNTO DE VERTIDO		DISTANCIA
				Tipo de vertido	Zona de vertido	
Clave	Provincia	Municipio	Nº	CI	CI	

	ENCUESTA DE INFRAESTRUCTURA Y EQUIPAMIENTOS LOCALES- 2010					
	DIPUTACIÓN PROVINCIAL DE JAÉN					
	MUNICIPIO:		SANTIAGO DE CALATRAVA			
	Provincia:	23	Isla:		Municipio	077



CUADRO 33

7. SANEAMIENTO Y DEPURACIÓN

7.1 Sistema de saneamiento.

7.1.10 Características de los tramos de emisarios en el municipio encuestado.

CÓDIGO DE IDENTIFICACIÓN				CARACTERÍSTICAS DE LOS TRAMOS DE EMISARIOS			
				Tipo de material	Estado	Longitud del tramo	
						Terrestre	Marítima
Clave	Provincia	Municipio	Nº	CI	CI	m	m
EM	23	077	001	HO	B	58	0
TOTAL MUNICIPIO						58	0

	ENCUESTA DE INFRAESTRUCTURA Y EQUIPAMIENTOS LOCALES- 2010				
	DIPUTACIÓN PROVINCIAL DE JAÉN				
	MUNICIPIO:				
	Provincia:		Isla:		Municipio



CUADRO 34

7. SANEAMIENTO Y DEPURACIÓN

7.1 Sistema de saneamiento.

7.1.11 Características de los tramos de emisarios encuestados, ubicados en municipios mayores de 50.000 habitante

CÓDIGO DE IDENTIFICACIÓN				CARACTERÍSTICAS DE LOS TRAMOS DE EMISARIOS			
				Tipo de material	Estado	Longitud del tramo	
						Terrestre	Marítima
Clave	Provincia	Municipio	Nº	CI	CI	m	m
TOTAL MUNICIPIO						#Error	#Error

ENCUESTA DE INFRAESTRUCTURA Y EQUIPAMIENTOS LOCALES- 2010



DIPUTACIÓN PROVINCIAL DE JAÉN


MUNICIPIO: SANTIAGO DE CALATRAVA

Provincia: 23 Isla: Municipio 077



CUADRO 35
7. SANEAMIENTO Y DEPURACIÓN
7.1 Sistema de saneamiento.
7.1.12. Características del servicio de alcantarillado
7.1.12.1. Nucleos de poblacion encuestados. 5

Núcleo de Población	ELEMENTOS ACCESORIOS				CARACTERÍSTICAS DEL SERVICIO			DÉFICIT DE ALCANTARILLADO				CAUDAL m3/año				
	Pozos	Sumideros	Aliviadero		Calidad	Viviendas con servicio		Longitud red	Viviendas afectadas	Población afectada		Desagüe	Tratado	Reutilizado		
			Con acumulac.	Sin Acumulac.		Conect.	No conect.			Residente	Estacional			Urbano	Rústico	Industrial
	CI	CI	CI	CI	CI	nº	nº	m	nº	nº	nº					
0001 01 SANTIAGO DE CALATRAVA(N	IN	IN	NO	NO	M	597	0	0	0	0	0	109.104	0	0	0	0
TOTAL NÚCLEO						597	0	0	0	0	0	109.104	0	0	0	0
TOTAL DISEMINADO						0	0	0	38	5	10	0	0			
TOTAL MUNICIPIO						597	0	0	38	5	10	109.104	0	0	0	0

		ENCUESTA DE INFRAESTRUCTURA Y EQUIPAMIENTOS LOCALES- 2010					
		DIPUTACIÓN PROVINCIAL DE JAÉN					
		MUNICIPIO:		SANTIAGO DE CALATRAVA			
		Provincia:	23	Isla:		Municipio	077



CUADRO 42

8. RECOGIDA Y ELIMINACION DE RESIDUOS URBANOS.

8.1 Recogida de residuos urbanos.

Núcleo de Población			RECOGIDA DE RESIDUOS URBANOS					
			Tipo de recogida	Gestión	Periodicidad	Calidad	Producción	Contenedores
			CI	CI	CI	CI	Tm	nº
0001	01	SANTIAGO DE CALATRAVA(NUCLEO)	PA	CON	QU	AD	52	3
0001	01	SANTIAGO DE CALATRAVA(NUCLEO)	PI	CON	QU	AD	9	2
0001	01	SANTIAGO DE CALATRAVA(NUCLEO)	PL	CON	QU	AD	28	7
0001	01	SANTIAGO DE CALATRAVA(NUCLEO)	RN	CON	DI	AD	275	24
0001	01	SANTIAGO DE CALATRAVA(NUCLEO)	VI	CON	QU	AD	109	4
TOTAL NÚCLEO							473	40
TOTAL DISEMINADO							0	0
TOTAL MUNICIPIO							473	40



ENCUESTA DE INFRAESTRUCTURA Y EQUIPAMIENTOS LOCALES- 2010

DIPUTACIÓN PROVINCIAL DE JAÉN

MUNICIPIO: SANTIAGO DE CALATRAVA

Provincia: 23 Isla: Municipio 077



CUADRO 43

8. RECOGIDA Y ELIMINACION DE RESIDUOS URBANOS.

8.2 Núcleos sin recogida de residuos urbanos. Limpieza de calles.

8.2.1 Núcleos de población encuestados.

Núcleo de Población			ÁMBITO SIN SERVICIO			LIMPIEZA DE CALLES	
			Viviendas afectadas nº	Población afectada		Servicio	Plantilla
				Residente	Estacional	Cl	nº
0001	01	SANTIAGO DE CALATRAVA(NUCLEO)	0	0	0	NO	0
TOTAL NÚCLEO			0	0	0		0
TOTAL DISEMINADO			38	5	10		0
TOTAL MUNICIPIO			38	5	10		0

	ENCUESTA DE INFRAESTRUCTURA Y EQUIPAMIENTOS LOCALES- 2010					
	DIPUTACIÓN PROVINCIAL DE JAÉN					
	MUNICIPIO:		SANTIAGO DE CALATRAVA			
	Provincia:	23	Isla:		Municipio	077



CUADRO 44

8. RECOGIDA Y ELIMINACION DE RESIDUOS URBANOS.

8.3 Vertederos. (Instalaciones de eliminación y tratamiento de residuos).

8.3.1 Identificación de los vertederos que dan servicio a los núcleos de población del municipio encuestado.

Núcleo de Población			CÓDIGO DE IDENTIFICACIÓN			
			Vertedero	Provincia	Municipio	Nº de orden
CI						
0001	01	SANTIAGO DE CALATRAVA(NUCLEO)	VC	23	050	001



ENCUESTA DE INFRAESTRUCTURA Y EQUIPAMIENTOS LOCALES- 2010

DIPUTACIÓN PROVINCIAL DE JAÉN

MUNICIPIO:

Provincia:

Isla:

Municipio



CUADRO 45

8. RECOGIDA Y ELIMINACION DE RESIDUOS URBANOS

8.3 Vertederos (Instalaciones de eliminación y tratamiento de residuos)

8.3.2 Características de las Instalaciones.

CODIGO DE IDENTIFICACION				Tipo	Titular	Gestión	PROBLEMAS EXISTENTES								CAPACIDAD			ESTADO	VIDA UTIL	CATEGORIA	ACTIVIDAD			
Tipo	Provincia	Municipio	Nº				OI	Hu	Ca	Ri	Fi	Iv	Fa	Sa	In	Ot	Total					Ampl.	Transformac.	
							Cl	Cl	Cl	Cl	Cl	Cl	Cl	Cl	Cl	Cl	Cl					m3	% Ocupa	Cl
TOTAL MUNICIPIO																	#Error		#Error					



ENCUESTA DE INFRAESTRUCTURA Y EQUIPAMIENTOS LOCALES- 2010

DIPUTACIÓN PROVINCIAL DE JAÉN

MUNICIPIO:

Provincia:

Isla:

Municipio



CUADRO 46

8. RECOGIDA Y ELIMINACION DE RESIDUOS URBANOS

8.3 Vertederos (Instalaciones de eliminación y tratamiento de residuos)

8.3.3 Características de las Instalaciones encuestadas, ubicadas en municipios mayores de 50.000 habitant

CODIGO DE IDENTIFICACION				Tipo	Titular	Gestión	PROBLEMAS EXISTENTES								CAPACIDAD			ESTADO	VIDA UTIL	CATEGORIA	ACTIVIDAD		
Tipo	Provincia	Municipio	Nº				OI	Hu	Ca	Ri	Fi	Iv	Fa	Sa	In	Ot	Total					Ampl.	Transformac.
				CI	CI	CI	CI	CI	CI	CI	CI	CI	CI	CI	m3	% Ocupa	CI	Tm/año	CI	nº	nº	nº	
TOTAL MUNICIPIO																#Error			#Error				

		ENCUESTA DE INFRAESTRUCTURA Y EQUIPAMIENTOS LOCALES- 2010				
		DIPUTACIÓN PROVINCIAL DE JAÉN				
MUNICIPIO:		SANTIAGO DE CALATRAVA				
Provincia:	23	Isla:		Municipio	077	



CUADRO 47
9. ALUMBRADO PUBLICO

NÚCLEO DE POBLACIÓN					AHORRO ENERGÉTICO		CALIDAD	Potencia Instalada	Puntos de luz
Provincia	Municipio	Entidad	Núcleo	Denominación	Rfi	Rfi	Cl	Kw	nº
23	077	0001	01	SANTIAGO DE CALATRAVA(NUCLE	SI	NO	B	36	204
TOTAL NÚCLEO									204
TOTAL DISEMINADO									0
TOTAL MUNICIPIO									204

ENCUESTA DE INFRAESTRUCTURA Y EQUIPAMIENTOS LOCALES- 2010

DIPUTACIÓN PROVINCIAL DE JAÉN

MUNICIPIO:

SANTIAGO DE CALATRAVA

Provincia:

23

Isla:

Municipio

077



CUADRO 48

10. OTRAS INFORMACIONES MUNICIPALES

NÚCLEO DE POBLACIÓN					RECEPCIÓN TV		TELEFONÍA MOVIL		CORREO	BANDA ANCHA						CAPI	CALIDAD SUMIN. ENERGÍA		ALUMBR.PÚBLICO AMB.SIN SERV.		
Provincia	Municipio	Entidad	Núcleo	Denominación	Antena	Cable	Gsm	Umts		Rd	Xd	Wi	Ca	Rb	St		Electr.	Gas	Viv afec	Long calle	
					CI	CI	CI	CI	CI	CI	CI	CI	CI	CI	CI	CI	nº	m			
23	077	0001	01	SANTIAGO DE CALATRAVA(NUCL	B	C	B	C	DI	SI	NO	SI	NO	NO	NO	SI	B	C	0	0	
TOTAL NÚCLEO																			0	0	
TOTAL DISEMINADO																				38	0
TOTAL MUNICIPIO																				38	0

ENCUESTA DE INFRAESTRUCTURA Y EQUIPAMIENTOS LOCALES- 2010

DIPUTACIÓN PROVINCIAL DE JAÉN

MUNICIPIO:

SANTIAGO DE CALATRAVA

Provincia:

23

Isla:

Municipio

077



CUADRO 48

10. OTRAS INFORMACIONES MUNICIPALES

NÚCLEO DE POBLACIÓN					RECEPCIÓN TV		TELEFONÍA MOVIL		CORREO	BANDA ANCHA						CAPI	CALIDAD SUMIN. ENERGÍA		ALUMBR.PÚBLICO AMB.SIN SERV.	
Provincia	Municipio	Entidad	Núcleo	Denominación	Antena	Cable	Gsm	Umts		Rd	Xd	Wi	Ca	Rb	St		Electr.	Gas	Viv afec	Long calle
					CI	CI	CI	CI	CI	CI	CI	CI	CI	CI	CI	CI	nº	m		



ENCUESTA DE INFRAESTRUCTURA Y EQUIPAMIENTOS LOCALES- 2010

DIPUTACIÓN PROVINCIAL DE JAÉN

MUNICIPIO: SANTIAGO DE CALATRAVA

Provincia: 23 Isla: Municipio 077



CUADRO 49

11. INSTALACIONES DEPORTIVAS DE USO PÚBLICO

11.1 Características de las Instalaciones.

CÓDIGO DE IDENTIFICACIÓN				NOMBRE DE LA INSTALACIÓN	CARACTERÍSTICAS							
Tipo	Provincia	Municipio	Nº Orden		Tipo	Titular	Gestión	Superficie (m2)			Sin Barreras Arquitectónicas	Estado
					CI	CI	CI	Cubierta	Aire Libre	Solar	CI	
CP	23	077	001	Polideportivo Municipal	CP	MU	MU	84	11.260	11.324	SI	B
PI	23	077	002	Piscina Municipal	PI	MU	MU	546	3.654	4.200	SI	B
TOTAL MUNICIPIO								630	14.914	15.524		

**ENCUESTA DE INFRAESTRUCTURA Y EQUIPAMIENTOS LOCALES- 2010****DIPUTACIÓN PROVINCIAL DE JAÉN****MUNICIPIO:****SANTIAGO DE CALATRAVA****Provincia:****23****Isla:****Municipio****077****CUADRO 50****12. INSTALACIONES DEPORTIVAS DE USO PÚBLICO****12.2 Tipos de deportes de las Instalaciones.**

CÓDIGO DE IDENTIFICACIÓN				NOMBRE DE LA INSTALACIÓN	Tipo de deporte
Clave	Provincia	Municipio	Nº Orden		CI
ID	23	077	001	Polideportivo Municipal	BC
ID	23	077	001	Polideportivo Municipal	BM
ID	23	077	001	Polideportivo Municipal	BV
ID	23	077	001	Polideportivo Municipal	FB
ID	23	077	001	Polideportivo Municipal	PD
ID	23	077	001	Polideportivo Municipal	TE
ID	23	077	002	Piscina Municipal	NA



ENCUESTA DE INFRAESTRUCTURA Y EQUIPAMIENTOS LOCALES- 2010

DIPUTACIÓN PROVINCIAL DE JAÉN

MUNICIPIO: SANTIAGO DE CALATRAVA

Provincia: 23 Isla: Municipio 077



CUADRO 52

12. OTRAS INSTALACIONES PÚBLICAS.

12.1 Centros Culturales y de Esparcimiento.

12.1.2 Superficie de los Usos de los Centros.

CÓDIGO DE IDENTIFICACIÓN			NOMBRE DEL CENTRO	USO	SUPERFICIE CUBIERTA
Provin-cia	Muni-cipio	Nº Orden		Cl	m2
23	077	001	Biblioteca	BA	81
23	077	004	Centro Cultural	OT	320
23	077	002	Hogar del Pensionista I	PN	70
23	077	003	Hogar del Pensionista II	PN	280
TOTAL MUNICIPIO					751

	ENCUESTA DE INFRAESTRUCTURA Y EQUIPAMIENTOS LOCALES- 2010						
	DIPUTACIÓN PROVINCIAL DE JAÉN						
	MUNICIPIO:		SANTIAGO DE CALATRAVA				
	Provincia:	23	Isla:		Municipio	077	

CUADRO 54

13. LONJAS, MERCADOS Y RECINTOS FERIALES.


CÓDIGO DE IDENTIFICACIÓN				NÚCLEO DE POBLACIÓN	NOMBRE DEL EQUIPAMIENTO	TIPO	TITULAR	GESTIÓN	SUPERFICIE (m2)			Sin Barreras Arquitectónicas	ESTADO
Clave	Provincia	Municipio	Nº Orden						CI	CI	CI		
LM	23	077	001	SANTIAGO DE CALATRAVA(N	Mercado Municipal	ME	MU	MU	264	100	364	SI	R
TOTAL MUNICIPIO									264	100	364		

	ENCUESTA DE INFRAESTRUCTURA Y EQUIPAMIENTOS LOCALES- 2010					
	DIPUTACIÓN PROVINCIAL DE JAÉN					
	MUNICIPIO:		SANTIAGO DE CALATRAVA			
	Provincia:	23	Isla:		Municipio	077



CUADRO 56
15. CEMENTERIOS

CÓDIGO DE IDENTIFICACIÓN				NÚCLEO DE POBLACIÓN	NOMBRE DEL CEMENTERIO	TITULAR	DISTANCIA AL NÚCLEO	ESTADO DE ACCESO	CAPILLA	DEPÓSITO	AMPLIACIÓN	GRADO DE SATURACIÓN	SUPERFICIE TOTAL	Sin Barreras Arquitectónicas	CREMATORIO
Clave	Provincia	Municipio	Nº Orden			CI	Km	CI	CI	CI	CI	CI	%	m2	CI
CE	23	077	001		Cementerio Municipal	MU	0,5	B	MO	NO	SI	80	6.750	SI	NO
TOTAL MUNICIPIO													6.750		

	ENCUESTA DE INFRAESTRUCTURA Y EQUIPAMIENTOS LOCALES- 2010				
	DIPUTACIÓN PROVINCIAL DE JAÉN				
	MUNICIPIO:				
Provincia:		Isla:		Municipio	



CUADRO 57
16. TANATORIOS

CÓDIGO DE IDENTIFICACIÓN				NÚCLEO DE POBLACIÓN	NOMBRE DEL TANATORIO	TITULAR	GESTIÓN	CARACTERÍSTICAS					
Clave	Provincia	Municipio	Nº Orden					Superficie (m2)			Salas	Sin Barreras Arquitectonicas	Estado
								Cubierta	Aire libre	Solar	nº	CI	CI
TOTAL MUNICIPIO								#Error	#Error	#Error	#Error		

	ENCUESTA DE INFRAESTRUCTURA Y EQUIPAMIENTOS LOCALES- 2010										
	DIPUTACIÓN PROVINCIAL DE JAÉN										
	MUNICIPIO:		SANTIAGO DE CALATRAVA								
	Provincia:	23	Isla:		Municipio	077					



CUADRO 58
17. CENTROS SANITARIOS


CÓDIGO DE IDENTIFICACIÓN				NÚCLEO DE POBLACIÓN	NOMBRE DEL CENTRO	TIPO	TITULAR	GESTIÓN	SUPERFICIE (m2)			UCI	CAMAS	Sin Barreras Arquitectónicas	ESTADO
Clave	Provincia	Municipio	Nº Orden						CI	CI	CI				
SA	23	077	001	SANTIAGO DE CALATRAVA(N)	Consultorio Medico	CLO	CAU	SAS	204	0	204	NO	0	SI	B
TOTAL MUNICIPIO									204	0	204				

	ENCUESTA DE INFRAESTRUCTURA Y EQUIPAMIENTOS LOCALES- 2010						
	DIPUTACIÓN PROVINCIAL DE JAÉN						
	MUNICIPIO:		SANTIAGO DE CALATRAVA				
	Provincia:	23	Isla:		Municipio	077	

CUADRO 59

18. CENTROS ASISTENCIALES

CÓDIGO DE IDENTIFICACIÓN				NÚCLEO DE POBLACIÓN	NOMBRE DEL CENTRO	TIPO	TITULAR	GESTIÓN	PLAZAS	SUPERFICIE (m2)			Sin Barreras Arquitectónicas	ESTADO
Clave	Provincia	Municipio	Nº Orden							CI	CI	Km		
AS	23	077	001	SANTIAGO DE CALATRAVA(N	Guarderia Municipal	GI	MU	MU	20	96	0	96	SI	B
TOTAL MUNICIPIO									20	96	0	96		

	ENCUESTA DE INFRAESTRUCTURA Y EQUIPAMIENTOS LOCALES- 2010						
	DIPUTACIÓN PROVINCIAL DE JAÉN						
	MUNICIPIO:		SANTIAGO DE CALATRAVA				
	Provincia:	23	Isla:		Municipio	077	

CUADRO 60

19 CENTROS DE ENSEÑANZA

19.1. Características de los Centros.

CÓDIGO DE IDENTIFICACIÓN				NÚCLEO DE POBLACIÓN	NOMBRE DEL CENTRO	Ámbito	Titular	SUPERFICIE (m2)			Sin Barreras Arquitectónicas	ESTADO
Clave	Provincia	Municipio	Nº Orden					Cl	Cl	Cubierta		
EN	23	077	001			SANTIAGO DE CALATRAVA(N	Centro de Educacion de Adultos	L	CE	70	0	70
EN	23	077	002	SANTIAGO DE CALATRAVA(N	CP. Santiago Apostol	L	CE	1.492	2.928	4.420	SI	R
TOTAL MUNICIPIO								1.562	2.928	4.490		



GOBIERNO DE ESPAÑA
MINISTERIO DE POLÍTICA TERRITORIAL

ENCUESTA DE INFRAESTRUCTURA Y EQUIPAMIENTOS LOCALES- 2010

DIPUTACIÓN PROVINCIAL DE JAÉN

MUNICIPIO:

SANTIAGO DE CALATRAVA

Provincia:

23

Isla:

Municipio

077



CUADRO 61

19 CENTROS DE ENSEÑANZA

19.2. Niveles de enseñanza de los Centros.

CÓDIGO DE IDENTIFICACIÓN				NÚCLEO DE POBLACIÓN	NOMBRE DEL CENTRO	Nivel	CENTROS NO UNIVERSITARIOS			
Clave	Provincia	Municipio	Nº Orden				Cl	Unidades	Plazas	Alumnos
EN	23	077	001	SANTIAGO DE CALATRAVA(N	Centro de Educacion de Adultos	OTR	1	25	10	
EN	23	077	002	SANTIAGO DE CALATRAVA(N	CP. Santiago Apostol	ESO	2	50	14	
EN	23	077	002	SANTIAGO DE CALATRAVA(N	CP. Santiago Apostol	ESP	1	10	2	
EN	23	077	002	SANTIAGO DE CALATRAVA(N	CP. Santiago Apostol	INF	3	75	22	
EN	23	077	002	SANTIAGO DE CALATRAVA(N	CP. Santiago Apostol	PRI	6	150	48	
TOTAL MUNICIPIO								13	310	96

		ENCUESTA DE INFRAESTRUCTURA Y EQUIPAMIENTOS LOCALES- 2010					
DIPUTACIÓN PROVINCIAL DE JAÉN							
MUNICIPIO:		SANTIAGO DE CALATRAVA					
Provincia:	23	Isla:		Municipio	077		

CUADRO 63

21. CASAS CONSISTORIALES Y OTROS EQUIPAMIENTOS DE USO O TITULARIDAD MUNICIPAL

21.1 Características de los equipamientos.

CÓDIGO DE IDENTIFICACIÓN				NÚCLEO DE POBLACIÓN	NOMBRE DEL EQUIPAMIENTO	TIPO	TITULAR	TENENCIA	SUPERFICIE (m2)			Sin Barreras Arquitectónicas	ESTADO
Clave	Provincia	Municipio	Nº Orden						Cubierta	Aire Libre	Solar		
CC	23	077	001	SANTIAGO DE CALATRAVA(NUCLEO)	Casa Consistorial	AY	MU	MU	410	471	681	SI	B
CC	23	077	002	SANTIAGO DE CALATRAVA(NUCLEO)	Almacen Municipal I	OT	MU	MU	675	0	675	SI	B
CC	23	077	003	SANTIAGO DE CALATRAVA(NUCLEO)	Almacen Municipal II	OT	MU	MU	50	0	50	SI	B
CC	23	077	004	SANTIAGO DE CALATRAVA(NUCLEO)	Casa Cultura	OT	MU	MU	221	0	140	SI	B
CC	23	077	005	SANTIAGO DE CALATRAVA(NUCLEO)	Casa del Medico	VM	MU	MU	125	175	300	SI	B
CC	23	077	006		Invernadero I	OT	MU	MU	4.140	0	4.140	NO	B
CC	23	077	007		Invernadero II	OT	MU	MU	3.450	0	3.450	NO	B
TOTAL MUNICIPIO									9.071	646	9.436		



ENCUESTA DE INFRAESTRUCTURA Y EQUIPAMIENTOS LOCALES- 2010					
DIPUTACIÓN PROVINCIAL DE JAÉN					
MUNICIPIO:	SANTIAGO DE CALATRAVA				
Provincia:	23	Isla:		Municipio	077



CUADRO 64

21 CASAS CONSISTORIALES Y OTROS EQUIPAMIENTOS DE USO O TITULARIDAD MUNICIPAL

21.2 Superficies de los usos de las Casas Consistoriales y otros equipamientos.

CÓDIGO DE IDENTIFICACIÓN				NÚCLEO DE POBLACIÓN	NOMBRE DEL EQUIPAMIENTO	USO	SUPERFICIE CUBIERTA
Clave	Provincia	Municipio	Nº Orden			CI	m2
CC	23	077	001	SANTIAGO DE CALATRAVA(NUCLEO)	Casa Consistorial	AM	394
CC	23	077	001	SANTIAGO DE CALATRAVA(NUCLEO)	Casa Consistorial	AS	16
CC	23	077	002	SANTIAGO DE CALATRAVA(NUCLEO)	Almacen Municipal I	AA	675
CC	23	077	003	SANTIAGO DE CALATRAVA(NUCLEO)	Almacen Municipal II	AA	50
CC	23	077	004	SANTIAGO DE CALATRAVA(NUCLEO)	Casa Cultura	PN	70
CC	23	077	004	SANTIAGO DE CALATRAVA(NUCLEO)	Casa Cultura	BA	81
CC	23	077	004	SANTIAGO DE CALATRAVA(NUCLEO)	Casa Cultura	OT	70
CC	23	077	005	SANTIAGO DE CALATRAVA(NUCLEO)	Casa del Medico	VI	125
CC	23	077	006		Invernadero I	OT	4.140
CC	23	077	007		Invernadero II	OT	3.450

	ENCUESTA DE INFRAESTRUCTURA Y EQUIPAMIENTOS LOCALES- 2010					
	DIPUTACIÓN PROVINCIAL DE JAÉN					
	MUNICIPIO:		SANTIAGO DE CALATRAVA			
	Provincia:	23	Isla:		Municipio	077



CUADRO 65

22. EDIFICIOS DE TITULARIDAD PUBLICA SIN USO

CÓDIGO DE IDENTIFICACIÓN				NÚCLEO DE POBLACIÓN	NOMBRE DEL EQUIPAMIENTO	TITUL.	SUPERFICIE (m2)			ESTADO	USO ANTERIOR
Clave	Provincia	Municipio	Nº Orden				CI	Cubierta	Aire Libre		
SU	23	077	008	SANTIAGO DE CALATRAVA(NUCLE	Casa Sin uso	MU	221	0	140	R	VI
TOTAL MUNICIPIO							221	0	140		

