

Encuesta de Infraestructura y Equipamientos Locales

Fase de 2010

Cuestionario

23

073

QUESADA





ENCUESTA DE INFRAESTRUCTURA Y EQUIPAMIENTOS LOCALES- 2010

DIPUTACIÓN PROVINCIAL DE JAÉN

MUNICIPIO:

QUESADA

Provincia:

23

Isla:

Municipio

073



CUADRO 01

1. INFORMACION DEMOGRÁFICA

1.1 Población, viviendas y accesibilidad de los núcleos.

1.1.1 Núcleos de población encuestados. 1

ent	núc	Núcleo de población	PADRON 2009	Poblacion estacional máxima	Altitud	Viviendas Familiares	Plazas Hoteleras	Plazas de Turismo Rural	Accesibilidad
0001	01	BELERDA(NUCLEO)	208	650	750	188	0	32	NO
0004	01	CASA BLANCO	12	30	405	12	0	0	NO
0004	02	COLLEJARES(NUCLEO)	180	300	440	74	0	0	NO
0004	03	SALON (EL)	12	20	420	4	0	0	NO
0005	01	CORTIJUELO(NUCLEO)	68	112	481	38	0	0	NO
0010	70	LACRA	12	20	800	7	0	0	NO
0011	01	QUESADA(NUCLEO)	5.224	8.000	728	2.839	62	95	NO
0012	01	ROSALES (LOS)(NUCLEO)	63	200	780	61	0	12	NO
0013	01	DON PEDRO	61	225	810	79	0	32	NO
0013	02	TISCAR	9	70	860	20	0	20	NO

TOTAL NÚCLEO	5.849	9.627	3.322	62	191
TOTAL DISEMINADO	67	100	42	0	0
TOTAL MUNICIPIO	5.916	9.727	3.364	62	191

ENCUESTA DE INFRAESTRUCTURA Y EQUIPAMIENTOS LOCALES- 2010

DIPUTACIÓN PROVINCIAL DE JAÉN

MUNICIPIO: QUESADA**Provincia:** 23 **Isla:** **Municipio** 073**CUADRO 02****2. PLANEAMIENTO URBANÍSTICO**

FIGURA DE PLANEAMIENTO			Superficie Municipio	Publicación B.O.	Suelo Urbanizado	Suelo Rural	Suelo Rural Preservado
Tipo	Estado Tramitación	Denominación	Hectáreas	Fecha	Hectáreas	Hectáreas	Hectáreas
N.M	AD	MOD.NORMAS SUBSIDIARIAS	32.819,28	02/10/2008	68,56	15.377,62	17.373,10

ENCUESTA DE INFRAESTRUCTURA Y EQUIPAMIENTOS LOCALES- 2010

DIPUTACIÓN PROVINCIAL DE JAÉN

MUNICIPIO: **QUESADA**

Provincia: **23** **Isla:** **Municipio** **073**



CUADRO 03
3. OTROS SERVICIOS DEL MUNICIPIO

3.1. Municipios encuestados.

SEDE WEB MUNICIPAL			ORDENANZAS SOTERRA- MIENTO	ENERGÍAS ALTERNATIVAS								Cobertura a Telefonía Movil	TV Digital por Cable
Información general	Información turística	Gobierno electrónico		Energía eólica	KW eólica	Energía solar	KW solar	Planta Mareomotriz	KW Mareo-motriz	Otras Energías	KW Otras		
CI	CI	CI	CL	CI	Kw	CI	Kw	CI	Kw	CI	Kw	CI	CI
SI	SI	NO	NO	NO	0	NO	0	NO	0	NO	0	SI	NO
TOTAL MUNICIPIO					0		0		0		0		

ENCUESTA DE INFRAESTRUCTURA Y EQUIPAMIENTOS LOCALES- 2010

DIPUTACIÓN PROVINCIAL DE JAÉN

MUNICIPIO:

QUESADA

Provincia:

23

Isla:

Municipio

073



CUADRO 04

4. CARRETERAS

4.1. Tramos de carretera existentes en el término municipal.

PROVIN- CIA	CARRE- TERA	MUNI- CIPIO	Nombre de Carretera	CARACTERÍSTICAS DE LOS TRAMOS DE CARRETERA EN EL MUNICIPIO													
				Puntos kilométricos		Titular	Ges-tión	Señaliza- ción	Firme		Ancho	Longitud	Pasos a nivel	Dimen- siona- miento	Características del trazado		
				Inicio	Final				Cl	Cl					Cl	Cl	m
				Cl	Cl	Cl	Cl	Cl	Cl	Cl	Cl	Cl	Cl	Cl	Cl	Cl	Cl
23	A-315	073	De Torreperogil a Baza por Pozo Alcón	27,1	32,5	CA	CA	A	RA	B	9,0	5,4	0	BD	NO	NO	NO
23	A-322	073	De Jódar a Cazorla	17,7	17,8	CA	CA	A	RA	B	8,0	0,1	0	BD	NO	NO	NO
23	A-322	073	De Jódar a Cazorla	17,8	29,5	CA	CA	A	ZE	R	4,0	11,6	0	MD	NO	NO	NO
23	A-322	073	De Jódar a Cazorla	29,5	30,4	CA	CA	A	MB	B	4,0	0,9	0	BD	NO	NO	NO
23	A-322	073	De Jódar a Cazorla	30,4	33,3	CA	CA	A	RA	B	9,0	3,0	0	BD	NO	NO	NO
23	A-322	073	De Jódar a Cazorla	33,3	37,4	CA	CA	A	MB	R	4,5	4,0	0	BD	NO	NO	NO
23	A-322	073	De Jódar a Cazorla	37,4	38,2	CA	CA	A	MB	R	4,5	0,9	0	RD	NO	NO	NO
23	A-6206	073	De Quesada a Pozo Alcón	33,0	50,5	CA	CA	A	MB	B	5,0	17,5	0	RD	SI	NO	NO
23	J-9016	073	J-3265 A BELERDAS	3,0	5,5	OT	OT	N	MB	B	4,0	2,5	0	BD	SI	NO	NO
23	JA-6109	073	ACCESO A LARVA	0,3	4,7	PR	PR	V	MB	B	5,0	4,4	0	BD	SI	NO	NO
23	JA-7200	073	ACCESO A BELERDA	0,0	2,7	PR	PR	A	MB	B	4,0	2,7	0	RD	SI	NO	NO
23	JA-7200	073	ACCESO A BELERDA	2,7	2,8	MU	PR	A	MB	B	4,0	0,1	0	RD	NO	NO	NO
23	JA-7200	073	ACCESO A BELERDA	2,8	3,0	MU	PR	A	MB	B	4,0	0,2	0	RD	SI	NO	NO
23	JA-7201	073	HUESA A ESTACIÒN DE QUESADA	1,0	2,1	PR	PR	V	MB	B	6,0	1,1	0	BD	NO	NO	NO
23	JA-7201	073	HUESA A ESTACIÒN DE QUESADA	7,0	13,4	PR	PR	V	MB	B	6,0	6,4	0	BD	NO	NO	NO
23	JF-7092	073	CTRA. LONGITUDINAL DE	10,9	11,1	OT	OT	N	ZE	R	4,0	0,3	0	MD	SI	NO	SI
23	JF-7092	073	CTRA. LONGITUDINAL DE	12,1	24,1	OT	OT	N	ZE	R	4,0	12,0	0	MD	SI	NO	SI
23	JF-7092	073	CTRA. LONGITUDINAL DE	24,1	36,2	OT	OT	N	ZE	R	4,0	12,0	0	MD	SI	NO	SI
23	JF-7093	073	JF-7092 A JV-7107	0,0	11,9	OT	OT	N	ZE	R	4,0	11,9	0	RD	SI	NO	NO
23	JV-7107	073	JV-7106 A LA IRUELA	0,0	5,0	PR	PR	V	MB	B	4,0	5,0	0	RD	SI	NO	NO
23	JV-7107	073	JV-7106 A LA IRUELA	5,0	6,9	PR	PR	V	MB	B	5,0	1,9	0	BD	SI	NO	NO
23	JV-7107	073	JV-7106 A LA IRUELA	6,9	8,2	PR	PR	V	OT	R	5,0	1,3	0	MD	SI	NO	SI

ENCUESTA DE INFRAESTRUCTURA Y EQUIPAMIENTOS LOCALES- 2010



DIPUTACIÓN PROVINCIAL DE JAÉN

MUNICIPIO: QUESADA

Provincia: 23 **Isla:** **Municipio** 073



CUADRO 04

4. CARRETERAS

4.1. Tramos de carretera existentes en el término municipal.

PRO-VIN-CIA	CARRE-TERA	MUNI-CIPIO	Nombre de Carretera	CARACTERÍSTICAS DE LOS TRAMOS DE CARRETERA EN EL MUNICIPIO													
				Puntos kilométricos		Titular	Gestión	Señalización	Firme		Ancho	Longitud	Pasos a nivel	Dimensionamiento	Características del trazado		
				Inicio	Final				Cl	Cl					Cl	Cl	m
				Cl	Cl	Cl	Cl	Cl	Cl	m	m	Km	Cl	Cl	Si	Pe	Fe
23	JV-7107	073	JV-7106 A LA IRUELA	8,2	12,4	PR	PR	V	OT	R	4,0	4,2	0	MD	SI	NO	SI
TOTAL MUNICIPIO											109,4						

ENCUESTA DE INFRAESTRUCTURA Y EQUIPAMIENTOS LOCALES- 2010

DIPUTACIÓN PROVINCIAL DE JAÉN

MUNICIPIO: **QUESADA**

Provincia: **23** **Isla:** **Municipio** **073**




CUADRO 05

5. INFRAESTRUCTURAS VIARIAS.

5.1. Superficie pavimentada y no pavimentada de Travesías, Calles, Plazas y Otros Viarios.

NÚCLEOS DE POBLACIÓN					CARACTERÍSTICAS				
Provincia	Municipio	Entidad	Núcleo	NOMBRE	Tipo	Estado	Longitud	Superficie	Viviendas sin acceso pavimentado
					Cl	Cl	m	m2	nº
23	073	0001	01	BELERDA(NUCLEO)	CA	B	487	2.261	0
23	073	0001	01	BELERDA(NUCLEO)	CA	M	896	4.130	0
23	073	0001	01	BELERDA(NUCLEO)	CA	NP	213	974	0
23	073	0001	01	BELERDA(NUCLEO)	CA	R	600	2.454	0
23	073	0004	01	CASA BLANCO	CA	NP	103	412	0
23	073	0004	02	COLLEJARES(NUCLEO)	CA	B	289	2.312	0
23	073	0004	02	COLLEJARES(NUCLEO)	CA	M	124	496	0
23	073	0004	02	COLLEJARES(NUCLEO)	CA	NP	522	2.238	0
23	073	0004	02	COLLEJARES(NUCLEO)	CA	R	82	574	0
23	073	0004	02	COLLEJARES(NUCLEO)	TR	B	506	1.973	0
23	073	0004	02	COLLEJARES(NUCLEO)	TR	M	88	1.091	0
23	073	0004	02	COLLEJARES(NUCLEO)	TR	NP	176	1.056	0
23	073	0004	03	SALON (EL)	CA	B	1.240	4.982	0
23	073	0005	01	CORTIJUELO(NUCLEO)	CA	B	498	1.955	0
23	073	0005	01	CORTIJUELO(NUCLEO)	TR	B	683	2.732	0
23	073	0010	70	LACRA	OT	NP	200	800	2
23	073	0011	01	QUESADA(NUCLEO)	CA	B	14.483	107.639	0
23	073	0011	01	QUESADA(NUCLEO)	CA	E	353	1.999	0
23	073	0011	01	QUESADA(NUCLEO)	CA	M	645	3.697	0
23	073	0011	01	QUESADA(NUCLEO)	CA	NP	773	4.569	0
23	073	0011	01	QUESADA(NUCLEO)	CA	R	2.916	18.715	0
23	073	0011	01	QUESADA(NUCLEO)	OT	B	178	1.210	0
23	073	0011	01	QUESADA(NUCLEO)	TR	B	1.395	15.709	0

		ENCUESTA DE INFRAESTRUCTURA Y EQUIPAMIENTOS LOCALES- 2010			
		DIPUTACIÓN PROVINCIAL DE JAÉN			
MUNICIPIO:		QUESADA			
Provincia:	23	Isla:		Municipio	073




CUADRO 05

5. INFRAESTRUCTURAS VIARIAS.

5.1. Superficie pavimentada y no pavimentada de Travesías, Calles, Plazas y Otros Viarios.

NÚCLEOS DE POBLACIÓN					CARACTERÍSTICAS				
Provincia	Municipio	Entidad	Núcleo	NOMBRE	Tipo	Estado	Longitud	Superficie	Viviendas sin acceso pavimentado
					Cl	Cl	m	m2	nº
23	073	0011	01	QUESADA(NUCLEO)	TR	R	384	3.085	0
23	073	0012	01	ROSALES (LOS)(NUCLEO)	CA	B	106	424	0
23	073	0012	01	ROSALES (LOS)(NUCLEO)	CA	NP	1.195	5.805	0
23	073	0012	01	ROSALES (LOS)(NUCLEO)	TR	B	540	3.252	0
23	073	0013	01	DON PEDRO	CA	B	1.109	5.532	0
23	073	0013	01	DON PEDRO	CA	M	82	645	0
23	073	0013	01	DON PEDRO	CA	NP	765	3.089	0
23	073	0013	01	DON PEDRO	CA	R	167	703	0
23	073	0013	02	TISCAR	CA	B	140	840	0
23	073	0013	02	TISCAR	CA	R	206	618	0

		ENCUESTA DE INFRAESTRUCTURA Y EQUIPAMIENTOS LOCALES- 2010				
		DIPUTACIÓN PROVINCIAL DE JAÉN				
		MUNICIPIO:		QUESADA		
		Provincia:	23	Isla:		Municipio





CUADRO 26

7. SANEAMIENTO Y DEPURACIÓN

7.1 Sistema de saneamiento.

7.1.3 Identificación de los colectores generales en el municipio encuestado.

CÓDIGO DE IDENTIFICACIÓN			
Colector	Provincia	Municipio	Nº de Orden
CI			
CL	23	073	001
CL	23	073	002
CL	23	073	003
CL	23	073	004
CL	23	073	005
CL	23	073	006
CL	23	073	007
CL	23	073	008
CL	23	073	009
CL	23	073	010
CL	23	073	011
CL	23	073	012
CL	23	073	013
CL	23	073	014
CL	23	073	015
CL	23	073	016
CL	23	073	017
CL	23	073	018
CL	23	073	019
CL	23	073	020
CL	23	073	021
CL	23	073	022

	ENCUESTA DE INFRAESTRUCTURA Y EQUIPAMIENTOS LOCALES- 2010						
	DIPUTACIÓN PROVINCIAL DE JAÉN						
	MUNICIPIO:		QUESADA				
	Provincia:	23	Isla:		Municipio	073	

CUADRO 33

7. SANEAMIENTO Y DEPURACIÓN

7.1 Sistema de saneamiento.

7.1.10 Características de los tramos de emisarios en el municipio encuestado.

CÓDIGO DE IDENTIFICACIÓN				CARACTERÍSTICAS DE LOS TRAMOS DE EMISARIOS			
				Tipo de material	Estado	Longitud del tramo	
						Terrestre	Marítima
Clave	Provincia	Municipio	Nº	CI	CI	m	m
EM	23	073	001	HO	B	102	0
EM	23	073	002	HO	M	64	0
EM	23	073	003	HO	B	103	0
EM	23	073	004	HO	M	246	0
EM	23	073	005	HO	M	116	0
EM	23	073	006	HO	R	129	0
EM	23	073	007	HO	R	156	0
EM	23	073	008	HO	B	990	0
EM	23	073	009	PC	B	511	0
EM	23	073	010	HO	M	76	0
TOTAL MUNICIPIO						2.493	0

ENCUESTA DE INFRAESTRUCTURA Y EQUIPAMIENTOS LOCALES- 2010

DIPUTACIÓN PROVINCIAL DE JAÉN

MUNICIPIO: **QUESADA**

Provincia: **23** **Isla:** **Municipio** **073**



CUADRO 06

6. ABASTECIMIENTO DE AGUA

6.1. Traidas de agua.

6.1.1. Identificación de las captaciones de agua que dan servicio a los núcleos de población del municipio encuestado.

NÚCLEOS DE POBLACIÓN					CÓDIGO DE IDENTIFICACIÓN DE LA CAPTACIÓN				
Provincia	Municipio	Entidad	Núcleo	NOMBRE	Captación	Provincia	Municipio	Nº de orden	Nombre de la captación
					CI	CI	CI	CI	CI
23	073	0001	01	BELERDA(NUCLEO)	CA	23	073	001	B.La Canal
23	073	0001	01	BELERDA(NUCLEO)	CA	23	073	008	B.Tiscar
23	073	0004	02	COLLEJARES(NUCLEO)	CA	23	045	001	La Mina
23	073	0004	02	COLLEJARES(NUCLEO)	CA	23	073	001	B.La Canal
23	073	0005	01	CORTIJUELO(NUCLEO)	CA	23	045	001	La Mina
23	073	0005	01	CORTIJUELO(NUCLEO)	CA	23	073	001	B.La Canal
23	073	0011	01	QUESADA(NUCLEO)	CA	23	073	004	A.Artesón
23	073	0011	01	QUESADA(NUCLEO)	CA	23	073	005	Hollazo
23	073	0011	01	QUESADA(NUCLEO)	CA	23	073	006	R.Bejar
23	073	0011	01	QUESADA(NUCLEO)	CA	23	073	007	Cerro Villena
23	073	0012	01	ROSALES (LOS)(NUCLEO)	CA	23	073	009	Los Corralicos
23	073	0012	01	ROSALES (LOS)(NUCLEO)	CA	23	073	010	La Casa de Vita
23	073	0013	01	DON PEDRO	CA	23	073	008	B.Tiscar
23	073	0013	02	TISCAR	CA	23	073	008	B.Tiscar

ENCUESTA DE INFRAESTRUCTURA Y EQUIPAMIENTOS LOCALES- 2010

DIPUTACIÓN PROVINCIAL DE JAÉN

MUNICIPIO: QUESADA**Provincia:** 23 **Isla:** **Municipio** 073**CUADRO 07****6. ABASTECIMIENTO DE AGUA****6.1. Traidas de agua.****6.1.2. Características de las captaciones en el municipio encuestado.**


CÓDIGO DE IDENTIFICACIÓN				DENOMINACIÓN	CARACTERÍSTICAS DE LA CAPTACIÓN							
Clave	Provincia	Municipio	Nº Orden		Tipo	Titular	Gestión	Sistema	Estado	Uso	Protección	Contador
CA	23	073	001	B.La Canal	MT	MU	MU	GR	B	UO	NO	NO
CA	23	073	002	Chorro bajo	PO	MU	MU	IF	B	UO	NO	NO
CA	23	073	003	Majuela	PO	MU	MU	IF	B	UO	NO	NO
CA	23	073	004	A.Artescn	MT	MU	MU	GR	B	UO	NO	NO
CA	23	073	005	Hollazo	PO	MU	MU	IF	B	UO	NO	NO
CA	23	073	006	R.Bejar	MT	MU	MU	GR	B	UO	NO	NO
CA	23	073	007	Cerro Villena	MT	MU	MU	GR	B	UO	NO	NO
CA	23	073	008	B.Tiscar	MT	MU	MU	GR	B	UO	NO	NO
CA	23	073	009	Los Corralicos	MT	MU	MU	GR	B	UO	NO	NO
CA	23	073	010	La Casa de Vita	MT	MU	MU	GR	B	UO	NO	NO

	ENCUESTA DE INFRAESTRUCTURA Y EQUIPAMIENTOS LOCALES- 2010				
	DIPUTACIÓN PROVINCIAL DE JAÉN				
	MUNICIPIO:		QUESADA		
	Provincia:	23	Isla:		Municipio



CUADRO 56
15. CEMENTERIOS

CÓDIGO DE IDENTIFICACIÓN				NÚCLEO DE POBLACIÓN	NOMBRE DEL CEMENTERIO	TITULAR	DISTANCIA AL NÚCLEO	ESTADO DE ACCESO	CAPILLA	DEPÓSITO	AMPLIACIÓN	GRADO DE SATURACIÓN	SUPERFICIE TOTAL	Sin Barreras Arquitectónicas	CREMATORIO
Clave	Provincia	Municipio	Nº Orden			CI	Km	CI	CI	CI	CI	CI	%	m2	CI
CE	23	073	001		Cementerio de Belerdas	MU	1,5	R	NO	NO	SI	90	3.150	SI	NO
CE	23	073	002		Cementerio Municipal	MU	1,6	R	MO	SI	SI	90	13.510	SI	NO
TOTAL MUNICIPIO													16.660		

		ENCUESTA DE INFRAESTRUCTURA Y EQUIPAMIENTOS LOCALES- 2010					
		DIPUTACIÓN PROVINCIAL DE JAÉN					
MUNICIPIO:		QUESADA					
Provincia:	23	Isla:		Municipio	073		




CUADRO 09

6. ABASTECIMIENTO DE AGUA

6.1. Traidas de agua.

6.1.4. Identificación de las conducciones que dan servicio a los núcleos de población del municipio encuestado.

NÚCLEOS DE POBLACIÓN					CÓDIGO DE IDENTIFICACIÓN DE LA CONDUCCIÓN			
Provincia	Municipio	Entidad	Núcleo	NOMBRE	Conducción	Provincia	Municipio	Nº de Orden
					CI			
23	073	0001	01	BELERDA(NUCLEO)	CN	23	073	009
23	073	0001	01	BELERDA(NUCLEO)	CN	23	073	010
23	073	0004	02	COLLEJARES(NUCLEO)	CN	23	045	001
23	073	0004	02	COLLEJARES(NUCLEO)	CN	23	045	002
23	073	0004	02	COLLEJARES(NUCLEO)	CN	23	045	004
23	073	0004	02	COLLEJARES(NUCLEO)	CN	23	045	005
23	073	0004	02	COLLEJARES(NUCLEO)	CN	23	073	001
23	073	0004	02	COLLEJARES(NUCLEO)	CN	23	073	002
23	073	0005	01	CORTIJUELO(NUCLEO)	CN	23	045	001
23	073	0005	01	CORTIJUELO(NUCLEO)	CN	23	045	002
23	073	0005	01	CORTIJUELO(NUCLEO)	CN	23	045	004
23	073	0005	01	CORTIJUELO(NUCLEO)	CN	23	045	005
23	073	0005	01	CORTIJUELO(NUCLEO)	CN	23	073	001
23	073	0005	01	CORTIJUELO(NUCLEO)	CN	23	073	002
23	073	0011	01	QUESADA(NUCLEO)	CN	23	073	006
23	073	0011	01	QUESADA(NUCLEO)	CN	23	073	007
23	073	0011	01	QUESADA(NUCLEO)	CN	23	073	008
23	073	0011	01	QUESADA(NUCLEO)	CN	23	073	013
23	073	0012	01	ROSALES (LOS)(NUCLEO)	CN	23	073	011
23	073	0012	01	ROSALES (LOS)(NUCLEO)	CN	23	073	012
23	073	0013	01	DON PEDRO	CN	23	073	009
23	073	0013	01	DON PEDRO	CN	23	073	010

		ENCUESTA DE INFRAESTRUCTURA Y EQUIPAMIENTOS LOCALES- 2010					
		DIPUTACIÓN PROVINCIAL DE JAÉN					
		MUNICIPIO:		QUESADA			
		Provincia:	23	Isla:		Municipio	073



CUADRO 09

6. ABASTECIMIENTO DE AGUA

6.1. Traídas de agua.

6.1.4. Identificación de las conducciones que dan servicio a los núcleos de población del municipio encuestado.

NÚCLEOS DE POBLACIÓN					CÓDIGO DE IDENTIFICACIÓN DE LA CONDUCCIÓN			
Provincia	Municipio	Entidad	Núcleo	NOMBRE	Conducción	Provincia	Municipio	Nº de Orden
					CI			
23	073	0013	02	TISCAR	CN	23	073	009

ENCUESTA DE INFRAESTRUCTURA Y EQUIPAMIENTOS LOCALES- 2010GOBIERNO
DE ESPAÑA
MINISTERIO
DE POLÍTICA
TERRITORIAL

DIPUTACIÓN PROVINCIAL DE JAÉN

MUNICIPIO: QUESADA**Provincia:** 23 **Isla:** **Municipio** 073**CUADRO 10****6. ABASTECIMIENTO DE AGUA****6.1. Traidas de agua.****6.1.5. Identificación de las conducciones en el municipio encuestado.**

CÓDIGO DE IDENTIFICACIÓN DE LA CONDUCCIÓN			
Conducción	Provincia	Municipio	Nº de Orden
CI			
CN	23	073	001
CN	23	073	002
CN	23	073	003
CN	23	073	004
CN	23	073	005
CN	23	073	006
CN	23	073	007
CN	23	073	008
CN	23	073	009
CN	23	073	010
CN	23	073	011
CN	23	073	012
CN	23	073	013

ENCUESTA DE INFRAESTRUCTURA Y EQUIPAMIENTOS LOCALES- 2010

DIPUTACIÓN PROVINCIAL DE JAÉN

MUNICIPIO: **QUESADA**

Provincia: **23** **Isla:** **Municipio** **073**



CUADRO 12

6. ABASTECIMIENTO DE AGUA

6.1 Traidias de agua.

6.1.7. Características de los tramos de conducciones en el municipio encuestado.

CÓDIGO DE IDENTIFICACIÓN				CARACTERÍSTICAS DE LA CONDUCCIÓN				
Clave	Provincia	Municipio	Orden	Tipo	Estado	Titular	Gestión	Longitud
				CI	CI	CI	CI	m
CN	23	073	001	FC	B	MU	MU	3.319
CN	23	073	001	PC	B	MU	MU	3.336
CN	23	073	002	PC	B	MU	MU	6.236
CN	23	073	003	FC	B	MU	MU	9.806
CN	23	073	004	PC	B	MU	MU	10.733
CN	23	073	005	FC	M	MU	MU	9.829
CN	23	073	006	FU	R	MU	MU	5.406
CN	23	073	007	FC	B	MU	MU	6.016
CN	23	073	008	FC	B	MU	MU	1.555
CN	23	073	009	PC	B	MU	MU	2.394
CN	23	073	009	PE	B	MU	MU	950
CN	23	073	010	OT	R	MU	MU	1.260
CN	23	073	011	PE	B	MU	MU	1.285
CN	23	073	012	PE	R	MU	MU	320
CN	23	073	013	FC	B	MU	MU	272
TOTAL MUNICIPIO								62.717

ENCUESTA DE INFRAESTRUCTURA Y EQUIPAMIENTOS LOCALES- 2010

DIPUTACIÓN PROVINCIAL DE JAÉN

MUNICIPIO: **QUESADA**

Provincia: **23** **Isla:** **Municipio** **073**




CUADRO 12

6. ABASTECIMIENTO DE AGUA

6.1 Traidias de agua.

6.1.7. Características de los tramos de conducciones en el municipio encuestado.

CÓDIGO DE IDENTIFICACIÓN				CARACTERÍSTICAS DE LA CONDUCCIÓN				
Clave	Provincia	Municipio	Orden	Tipo	Estado	Titular	Gestión	Longitud
				CI	CI	CI	CI	m
CN	23	073	001	FC	B	MU	MU	3.319
CN	23	073	001	PC	B	MU	MU	3.336
CN	23	073	002	PC	B	MU	MU	6.236
CN	23	073	003	FC	B	MU	MU	9.806
CN	23	073	004	PC	B	MU	MU	10.733
CN	23	073	005	FC	M	MU	MU	9.829
CN	23	073	006	FU	R	MU	MU	5.406
CN	23	073	007	FC	B	MU	MU	6.016
CN	23	073	008	FC	B	MU	MU	1.555
CN	23	073	009	PC	B	MU	MU	2.394
CN	23	073	009	PE	B	MU	MU	950
CN	23	073	010	OT	R	MU	MU	1.260
CN	23	073	011	PE	B	MU	MU	1.285
CN	23	073	012	PE	R	MU	MU	320
CN	23	073	013	FC	B	MU	MU	272
TOTAL MUNICIPIO								62.717

	ENCUESTA DE INFRAESTRUCTURA Y EQUIPAMIENTOS LOCALES- 2010				
	DIPUTACIÓN PROVINCIAL DE JAÉN				
	MUNICIPIO:				
	Provincia:		Isla:		Municipio




CUADRO 13

6. ABASTECIMIENTO DE AGUA

6.1 Traidas de agua.

6.1.8. Características de los tramos de conducciones encuestadas, ubicadas en municipios mayores de 50.000 habitan

CÓDIGO DE IDENTIFICACIÓN				CARACTERÍSTICAS DE LA CONDUCCIÓN				
Clave	Provincia	Municipio	Orden	Tipo	Estado	Titular	Gestión	Longitud
				Cl	Cl	Cl	Cl	m
TOTAL MUNICIPIO								#Error

		ENCUESTA DE INFRAESTRUCTURA Y EQUIPAMIENTOS LOCALES- 2010					
		DIPUTACIÓN PROVINCIAL DE JAÉN					
		MUNICIPIO:		QUESADA			
		Provincia:	23	Isla:		Municipio	073



CUADRO 14

6. ABASTECIMIENTO DE AGUA

6.1 Traidas de agua.

6.1.9. Identificación de los depósitos de agua que dan servicio a los núcleos de población del municipio encuestado.

NÚCLEO DE POBLACIÓN					CÓDIGO DE IDENTIFICACIÓN			
Provincia	Municipio	Entidad	Núcleo	NOMBRE	Depósitos	Provincia	Municipio	Nº de Orden
					CI			
23	073	0001	01	BELERDA(NUCLEO)	DE	23	073	003
23	073	0001	01	BELERDA(NUCLEO)	DE	23	073	004
23	073	0001	01	BELERDA(NUCLEO)	DE	23	073	005
23	073	0001	01	BELERDA(NUCLEO)	DE	23	073	006
23	073	0004	02	COLLEJARES(NUCLEO)	DE	23	045	001
23	073	0004	02	COLLEJARES(NUCLEO)	DE	23	045	002
23	073	0004	02	COLLEJARES(NUCLEO)	DE	23	045	004
23	073	0005	01	CORTIJUELO(NUCLEO)	DE	23	045	001
23	073	0005	01	CORTIJUELO(NUCLEO)	DE	23	045	002
23	073	0005	01	CORTIJUELO(NUCLEO)	DE	23	045	004
23	073	0011	01	QUESADA(NUCLEO)	DE	23	073	001
23	073	0011	01	QUESADA(NUCLEO)	DE	23	073	002
23	073	0012	01	ROSALES (LOS)(NUCLEO)	DE	23	073	007
23	073	0013	01	DON PEDRO	DE	23	073	005
23	073	0013	01	DON PEDRO	DE	23	073	006
23	073	0013	02	TISCAR	DE	23	073	005
23	073	0013	02	TISCAR	DE	23	073	006

ENCUESTA DE INFRAESTRUCTURA Y EQUIPAMIENTOS LOCALES- 2010

DIPUTACIÓN PROVINCIAL DE JAÉN

MUNICIPIO: **QUESADA**

Provincia: **23** **Isla:** **Municipio** **073**




CUADRO 15

6. ABASTECIMIENTO DE AGUA

6.1 Traidas de agua.

6.1.10. Características de los depósitos de agua en el municipio encuestado.

CÓDIGO DE IDENTIFICACIÓN				CARACTERÍSTICAS DE LOS DEPÓSITOS							
Clave	Provincia	Municipio	Nº Orden	Tipo	Titular	Gestión	Capacidad	Estado	Protección	Limpieza	Contador
				Cl	Cl	Cl	m3	Cl	Cl	nº	Cl
DE	23	073	001	ES	MU	MU	1.000	B	SF	2.006	NO
DE	23	073	002	ES	MU	MU	1.000	B	SF	2.006	NO
DE	23	073	003	ES	MU	MU	40	B	SF	2.006	NO
DE	23	073	004	SE	MU	MU	80	B	SF	2.006	NO
DE	23	073	005	ES	MU	MU	20	B	SF	2.006	NO
DE	23	073	006	SE	MU	MU	40	B	SF	2.006	NO
DE	23	073	007	ES	MU	MU	30	B	SF	2.006	NO
TOTAL MUNICIPIO							2.210			14.042	

		ENCUESTA DE INFRAESTRUCTURA Y EQUIPAMIENTOS LOCALES- 2010					
		DIPUTACIÓN PROVINCIAL DE JAÉN					
		MUNICIPIO:					
		Provincia:		Isla:		Municipio	





CUADRO 16

6. ABASTECIMIENTO DE AGUA

6.1 Traidas de agua.

6.1.11. Características de los depósitos de agua encuestados, ubicados en municipios mayores de 50,000 habitantes

CÓDIGO DE IDENTIFICACIÓN				CARACTERÍSTICAS DE LOS DEPÓSITOS							
Clave	Provincia	Municipio	Nº Orden	Tipo	Titular	Gestión	Capacidad	Estado	Protección	Limpieza	Contador
				Cl	Cl	Cl	m3	Cl	Cl	nº	Cl
TOTAL MUNICIPIO							#Error			#Error	

	ENCUESTA DE INFRAESTRUCTURA Y EQUIPAMIENTOS LOCALES- 2010					
	DIPUTACIÓN PROVINCIAL DE JAÉN					
	MUNICIPIO:		QUESADA			
	Provincia:	23	Isla:		Municipio	


CUADRO 17

6. ABASTECIMIENTO DE AGUA

6.1 Traidas de agua.

6.1.12. Identificación de las instalaciones de tratamiento de potabilización que dan servicio a los núcleos de población del municipio encuestado.

NÚCLEOS DE POBLACIÓN					CÓDIGO DE IDENTIFICACIÓN DE LA INSTALACIÓN			
Provincia	Municipio	Entidad	Núcleo	NOMBRE	Tratamiento de potabilizac.	Provincia	Municipio	Nº de Orden
					CI			
23	073	0001	01	BELERDA(NUCLEO)	TP	23	073	001
23	073	0001	01	BELERDA(NUCLEO)	TP	23	073	005
23	073	0004	02	COLLEJARES(NUCLEO)	TP	23	045	002
23	073	0005	01	CORTIJUELO(NUCLEO)	TP	23	045	002
23	073	0011	01	QUESADA(NUCLEO)	TP	23	073	002
23	073	0011	01	QUESADA(NUCLEO)	TP	23	073	003
23	073	0012	01	ROSALES (LOS)(NUCLEO)	TP	23	073	004
23	073	0013	01	DON PEDRO	TP	23	073	005
23	073	0013	02	TISCAR	TP	23	073	005

		ENCUESTA DE INFRAESTRUCTURA Y EQUIPAMIENTOS LOCALES- 2010					
		DIPUTACIÓN PROVINCIAL DE JAÉN					
		MUNICIPIO:		QUESADA			
		Provincia:	23	Isla:		Municipio	073



CUADRO 18

6. ABASTECIMIENTO DE AGUA

6.1 Traidas de agua.

6.1.13. Instalaciones y tratamiento de potabilización del municipio encuestado.

CÓDIGO DE IDENTIFICACIÓN				TIPO DE EQUIPAMIENTO	UBICACIÓN	TIPOS DE TRATAMIENTO						METODO DE DESINFECCION			CONTROL CALIDAD		ESTADO	
Clave	Provincia	Municipio	Nº Orden			Solo Desinfección	Categoría A1	Categoría A2	Categoría A3	Desaladora	Otros tipos	METODO DE DESINFECCION			Periodicidad	Organismo		
						CI	CI	CI	CI	CI	CI	CI	CI	CI				CI
TP	23	073	001	MA	DE	SI	NO	NO	NO	NO	NO	NO	SI	NO	NO	DI	MU	B
TP	23	073	002	AU	DE	SI	NO	NO	NO	NO	NO	NO	SI	NO	NO	DI	MU	B
TP	23	073	003	AU	DE	SI	NO	NO	NO	NO	NO	NO	SI	NO	NO	DI	MU	B
TP	23	073	004	MA	DE	SI	NO	NO	NO	NO	NO	NO	SI	NO	NO	DI	MU	B
TP	23	073	005	MA	DE	SI	NO	NO	NO	NO	NO	NO	SI	NO	NO	DI	MU	B

ENCUESTA DE INFRAESTRUCTURA Y EQUIPAMIENTOS LOCALES- 2010

DIPUTACIÓN PROVINCIAL DE JAÉN

MUNICIPIO: **QUESADA**

Provincia: **23** **Isla:** **Municipio** **073**



CUADRO 21

6. ABASTECIMIENTO DE AGUA

6.2 Distribución de agua

6.2.2 Características y elementos del servicio de abastecimiento de agua

6.2.2.2. Núcleos de población encuestados. 2.

Núcleo de Población			CARACTERÍSTICAS DEL SERVICIO					ELEMENTOS ACCESORIOS						CISTERNA
			Dotación de agua		Conta- dores	Tasa	Año de instala- ción	Hidrantes		Válvulas		Bocas de riego		
			Disponi- bilidad	Restri- cciones				Sufi- ciencia	Estado	Sufi- ciencia	Estado	Sufi- ciencia	Estado	
0001	01	BELERDA(NUCLEO)	SF	NO	SI	SI	1980	NO		IN	R	SF	M	NO
0004	03	SALON (EL)	NO	NO	NO	NO	0	NO		NO		NO		NO
0004	02	COLLEJARES(NUCLEO)	IN	RM	SI	SI	1980	NO		IN	R	SF	M	NO
0004	01	CASA BLANCO	NO	NO	NO	NO	0	NO		NO		NO		NO
0005	01	CORTIJUELO(NUCLEO)	IN	RM	SI	SI	1991	NO		IN	R	SF	M	NO
0010	70	LACRA	NO	NO	NO	NO	0	NO		NO		NO		NO
0011	01	QUESADA(NUCLEO)	SF	NO	SI	SI	1970	NO		IN	R	SF	M	NO
0012	01	ROSALES (LOS)(NUCLEO)	SF	NO	SI	SI	1994	NO		IN	R	NO		NO
0013	02	TISCAR	IN	RF	SI	SI	1994	NO		IN	R	NO		NO
0013	01	DON PEDRO	SF	NO	SI	SI	1994	NO		IN	R	SF	M	NO

ENCUESTA DE INFRAESTRUCTURA Y EQUIPAMIENTOS LOCALES- 2010

DIPUTACIÓN PROVINCIAL DE JAÉN

MUNICIPIO: QUESADA

Provincia: 23 **Isla:** **Municipio** 073



CUADRO 22


6. ABASTECIMIENTO DE AGUA

6.2 Distribución de agua

6.2.2 Características y elementos del servicio de abastecimiento de agua

6.2.2.2. Núcleos de población encuestados. 3.

Núcleo de Población			CARACTERÍSTICAS DEL SERVICIO							DEFICIT RED DE DISTRIBUCION				
			Viviendas con servicio		Consumo		Deficiencias Presión		Pérdidas	Calidad	Longitud red	Viviendas afectadas red	Población afectada	
			Conectadas	No conect.	Invierno	Verano	Exceso	Defecto					Residente	Estacional
			nº	nº	m3/día	m3/día	nº	nº	%	Cl	m	nº	nº	nº
0001	01	BELERDA(NUCLEO)	188	0	44	130	0	0	30	B	0	0	0	0
0004	01	CASA BLANCO	0	0	0	0	0	0	0	NO	100	12	12	30
0004	02	COLLEJARES(NUCLEO)	68	6	34	60	0	0	20	B	0	0	0	0
0004	03	SALON (EL)	0	0	0	0	0	0	0	NO	1.200	4	12	20
0005	01	CORTIJUELO(NUCLEO)	32	6	13	22	0	0	20	B	0	0	0	0
0010	70	LACRA	0	0	0	0	0	0	0	NO	110	7	12	20
0011	01	QUESADA(NUCLEO)	2.815	24	1.043	1.800	0	0	30	M	0	0	0	0
0012	01	ROSALES (LOS)(NUCLEO)	58	3	15	40	0	0	20	B	0	0	0	0
0013	01	DON PEDRO	67	12	14	45	0	0	25	B	0	0	0	0
0013	02	TISCAR	20	0	2	14	0	0	20	R	0	0	0	0
TOTAL NÚCLEO			3.248	51	1.165	2.111	0	0			1.410	23	36	70
TOTAL DISEMINADO			0	0	0	0	0	0			0	42	67	100
TOTAL MUNICIPIO			3.248	51	1.165	2.111	0	0			1.410	65	103	170

		ENCUESTA DE INFRAESTRUCTURA Y EQUIPAMIENTOS LOCALES- 2010					
		DIPUTACIÓN PROVINCIAL DE JAÉN					
		MUNICIPIO:		QUESADA			
		Provincia:	23	Isla:		Municipio	073



CUADRO 23

6. ABASTECIMIENTO DE AGUA

6.3 Abastecimiento autónomo de agua

6.3.1 Núcleos de población encuestados 4

Núcleo de Población			ÁMBITO DEL ABASTECIMIENTO AUTÓNOMO			DÉFICIT DE POTABILIZACIÓN DEL ABASTECIMIENTO AUTÓNOMO			FUENTES NO CONECTADAS A LA RED DE DISTRIBUCION		DOTACION ABASTECIMIENTO AUTÓNOMO
			Viviendas nº	Población (hab)		Viviendas nº	Población (hab)		Con tratamiento nº	Sin tratamiento CI	Disponibilidad CI
				Residente	Estacional		Residente	Estacional			
0001	01	BELERDA(NUCLEO)	0	0	0	0	0	0	3	0	NO
0004	01	CASA BLANCO	12	12	30	0	0	0	0	0	SF
0004	02	COLLEJARES(NUCLEO)	0	0	0	0	0	0	0	0	NO
0004	03	SALON (EL)	4	12	20	0	0	0	0	0	SF
0005	01	CORTIJUELO(NUCLEO)	0	0	0	0	0	0	0	0	NO
0010	70	LACRA	7	12	20	0	0	0	0	0	SF
0011	01	QUESADA(NUCLEO)	0	0	0	0	0	0	1	0	NO
0012	01	ROSALES (LOS)(NUCLEO)	0	0	0	0	0	0	1	0	NO
0013	01	DON PEDRO	0	0	0	0	0	0	1	0	NO
0013	02	TISCAR	0	0	0	0	0	0	1	0	NO
TOTAL NÚCLEO			23	36	70	0	0	0	7	0	
TOTAL DISEMINADO			42	67	100	0	0	0	0	0	
TOTAL MUNICIPIO			65	103	170	0	0	0	7	0	

ENCUESTA DE INFRAESTRUCTURA Y EQUIPAMIENTOS LOCALES- 2010

DIPUTACIÓN PROVINCIAL DE JAÉN

MUNICIPIO: **QUESADA**

Provincia: **23** **Isla:** **Municipio** **073**



CUADRO 24

7. SANEAMIENTO Y DEPURACIÓN.

7.1 Sistema de Saneamiento.

7.1.1 Características de los tramos de red de alcantarillado interior.

NÚCLEOS DE POBLACIÓN					CARACTERÍSTICAS DE LA RED DE ALCANTARILLADO INTERIOR						
Provincia	Municipio	Entidad	Núcleo	NOMBRE	Tipo de material	Sistema de transporte	Estado	Tipo de red	Titular	Gestión	Longitud
					CI	CI	CI	CI	CI	CI	m
23	073	0001	01	BELERDA(NUCLEO)	HO	GR	B	RE	MU	MU	30
23	073	0001	01	BELERDA(NUCLEO)	HO	GR	M	RE	MU	MU	973
23	073	0004	02	COLLEJARES(NUCLEO)	HO	GR	M	RE	MU	MU	778
23	073	0005	01	CORTIJUELO(NUCLEO)	HO	GR	M	RE	MU	MU	368
23	073	0011	01	QUESADA(NUCLEO)	HO	GR	B	RE	MU	MU	5.208
23	073	0011	01	QUESADA(NUCLEO)	HO	GR	M	RE	MU	MU	883
23	073	0011	01	QUESADA(NUCLEO)	HO	GR	R	RE	MU	MU	2.761
23	073	0011	01	QUESADA(NUCLEO)	PC	GR	B	RE	MU	MU	3.175
23	073	0012	01	ROSALES (LOS)(NUCLEO)	HO	GR	M	RE	MU	MU	719
23	073	0013	01	DON PEDRO	HO	GR	M	RE	MU	MU	512
TOTAL NÚCLEO											15.407
TOTAL DISEMINADO											
TOTAL MUNICIPIO											

ENCUESTA DE INFRAESTRUCTURA Y EQUIPAMIENTOS LOCALES- 2010

DIPUTACIÓN PROVINCIAL DE JAÉN

MUNICIPIO: QUESADA

Provincia: 23 **Isla:** **Municipio** 073




CUADRO 25

7. SANEAMIENTO Y DEPURACIÓN

7.1 Sistema de saneamiento.

7.1.2 Identificación de los colectores generales que dan servicio a los núcleos de población del municipio encuestado.

NÚCLEO DE POBLACIÓN					CÓDIGO DE IDENTIFICACIÓN			
Provincia	Municipio	Entidad	Núcleo	NOMBRE	Colector	Provincia	Municipio	Nº de Orden
					CI			
23	073	0001	01	BELERDA(NUCLEO)	CL	23	073	001
23	073	0004	02	COLLEJARES(NUCLEO)	CL	23	073	002
23	073	0005	01	CORTIJUELO(NUCLEO)	CL	23	073	003
23	073	0011	01	QUESADA(NUCLEO)	CL	23	073	004
23	073	0011	01	QUESADA(NUCLEO)	CL	23	073	005
23	073	0011	01	QUESADA(NUCLEO)	CL	23	073	006
23	073	0011	01	QUESADA(NUCLEO)	CL	23	073	009
23	073	0011	01	QUESADA(NUCLEO)	CL	23	073	010
23	073	0011	01	QUESADA(NUCLEO)	CL	23	073	011
23	073	0011	01	QUESADA(NUCLEO)	CL	23	073	012
23	073	0011	01	QUESADA(NUCLEO)	CL	23	073	013
23	073	0011	01	QUESADA(NUCLEO)	CL	23	073	014
23	073	0011	01	QUESADA(NUCLEO)	CL	23	073	015
23	073	0011	01	QUESADA(NUCLEO)	CL	23	073	016
23	073	0011	01	QUESADA(NUCLEO)	CL	23	073	017
23	073	0011	01	QUESADA(NUCLEO)	CL	23	073	018
23	073	0011	01	QUESADA(NUCLEO)	CL	23	073	019
23	073	0011	01	QUESADA(NUCLEO)	CL	23	073	020
23	073	0011	01	QUESADA(NUCLEO)	CL	23	073	021
23	073	0011	01	QUESADA(NUCLEO)	CL	23	073	022
23	073	0012	01	ROSALES (LOS)(NUCLEO)	CL	23	073	007
23	073	0013	01	DON PEDRO	CL	23	073	008

	ENCUESTA DE INFRAESTRUCTURA Y EQUIPAMIENTOS LOCALES- 2010				
	DIPUTACIÓN PROVINCIAL DE JAÉN				
	MUNICIPIO:				
	Provincia:		Isla:		Municipio



CUADRO 27

7. SANEAMIENTO Y DEPURACIÓN

7.1 Sistema de saneamiento.

7.1.4 Identificación de los colectores generales encuestados, ubicados en municipios mayores de 50.000 habitantes.

CÓDIGO DE IDENTIFICACIÓN			
Colector	Provincia	Municipio	Nº de Orden
CI			

ENCUESTA DE INFRAESTRUCTURA Y EQUIPAMIENTOS LOCALES- 2010

DIPUTACIÓN PROVINCIAL DE JAÉN

MUNICIPIO: QUESADA

Provincia: 23 Isla: Municipio 073




CUADRO 28

7. SANEAMIENTO Y DEPURACIÓN.

7.1 Sistema de Saneamiento.

7.1.5 Tramos de colectores generales en el municipio encuestado.

CÓDIGO DE IDENTIFICACIÓN				CARACTERÍSTICAS DE LOS COLECTORES GENERALES					
Clave	Provincia	Municipio	Nº	Tipo de material	Sistema de transporte	Estado	Titular	Gestión	Longitud
				CI	CI	CI	CI	CI	m
CL	23	073	001	HO	GR	M	MU	MU	296
CL	23	073	002	HO	GR	M	MU	MU	487
CL	23	073	003	HO	GR	M	MU	MU	417
CL	23	073	004	HO	GR	M	MU	MU	1.410
CL	23	073	005	HO	GR	R	MU	MU	743
CL	23	073	006	HO	GR	R	MU	MU	96
CL	23	073	006	PC	GR	B	MU	MU	351
CL	23	073	007	HO	GR	M	MU	MU	628
CL	23	073	008	HO	GR	M	MU	MU	356
CL	23	073	009	HO	GR	B	MU	MU	346
CL	23	073	010	HO	GR	M	MU	MU	48
CL	23	073	010	HO	GR	R	MU	MU	193
CL	23	073	010	HO	GR	B	MU	MU	386
CL	23	073	011	HO	GR	B	MU	MU	250
CL	23	073	012	HO	GR	B	MU	MU	339
CL	23	073	013	PC	GR	B	MU	MU	317
CL	23	073	014	HO	GR	R	MU	MU	162
CL	23	073	015	HO	GR	M	MU	MU	210
CL	23	073	016	HO	GR	R	MU	MU	247
CL	23	073	017	HO	GR	R	MU	MU	129
CL	23	073	017	PC	GR	B	MU	MU	50

		ENCUESTA DE INFRAESTRUCTURA Y EQUIPAMIENTOS LOCALES- 2010					
		DIPUTACIÓN PROVINCIAL DE JAÉN					
MUNICIPIO:		QUESADA					
Provincia:	23	Isla:		Municipio	073		



CUADRO 28

7. SANEAMIENTO Y DEPURACIÓN.

7.1 Sistema de Saneamiento.

7.1.5 Tramos de colectores generales en el municipio encuestado.

CÓDIGO DE IDENTIFICACIÓN				CARACTERÍSTICAS DE LOS COLECTORES GENERALES					
Clave	Provincia	Municipio	Nº	Tipo de material	Sistema de transporte	Estado	Titular	Gestión	Longitud
				CI	CI	CI	CI	CI	m
CL	23	073	018	PC	GR	M	MU	MU	144
CL	23	073	019	HO	GR	M	MU	MU	170
CL	23	073	019	HO	GR	R	MU	MU	87
CL	23	073	020	HO	GR	M	MU	MU	84
CL	23	073	021	HO	GR	B	MU	MU	274
CL	23	073	022	PC	GR	B	MU	MU	59
TOTAL MUNICIPIO									8.279

ENCUESTA DE INFRAESTRUCTURA Y EQUIPAMIENTOS LOCALES- 2010

DIPUTACIÓN PROVINCIAL DE JAÉN

MUNICIPIO:

QUESADA

Provincia:

23

Isla:

Municipio

073




CUADRO 30

7. SANEAMIENTO Y DEPURACIÓN

7.1 Sistema de saneamiento.

7.1.7 Identificación de los EMISARIOS que dan servicio a los núcleos de población del municipio encuestado.

NÚCLEO DE POBLACIÓN						CÓDIGO DE IDENTIFICACIÓN DE LOS EMISARIOS			
Clave	Provincia	Municipio	Entidad	Núcleo	Denominación	Emisario	Provincia	Municipio	Nº de Orden
						CI			
EM	23	073	0001	01	BELERDA(NUCLEO)	EM	23	073	001
EM	23	073	0001	01	BELERDA(NUCLEO)	EM	23	073	002
EM	23	073	0004	02	COLLEJARES(NUCLEO)	EM	23	073	006
EM	23	073	0004	02	COLLEJARES(NUCLEO)	EM	23	073	007
EM	23	073	0005	01	CORTIJUELO(NUCLEO)	EM	23	073	010
EM	23	073	0011	01	QUESADA(NUCLEO)	EM	23	073	005
EM	23	073	0011	01	QUESADA(NUCLEO)	EM	23	073	008
EM	23	073	0011	01	QUESADA(NUCLEO)	EM	23	073	009
EM	23	073	0012	01	ROSALES (LOS)(NUCLEO)	EM	23	073	004
EM	23	073	0013	01	DON PEDRO	EM	23	073	003

		ENCUESTA DE INFRAESTRUCTURA Y EQUIPAMIENTOS LOCALES- 2010			
		DIPUTACIÓN PROVINCIAL DE JAÉN			
MUNICIPIO:		QUESADA			
Provincia:	23	Isla:		Municipio	073




CUADRO 31

7. SANEAMIENTO Y DEPURACIÓN

7.1 Sistema de saneamiento.

7.1.8 Identificación de los EMISARIOS en el municipio encuestado.

CÓDIGO DE IDENTIFICACIÓN				PUNTO DE VERTIDO		DISTANCIA
Clave	Provincia	Municipio	Nº	Tipo de vertido	Zona de vertido	
				CI	CI	
EM	23	073	001	AD	ZM	170
EM	23	073	002	AD	ZM	25
EM	23	073	003	AD	ZM	100
EM	23	073	004	AD	ZM	300
EM	23	073	005	AD	ZM	200
EM	23	073	006	AD	ZM	100
EM	23	073	007	AD	ZM	50
EM	23	073	008	AD	ZM	175
EM	23	073	009	AD	ZM	284
EM	23	073	010	AD	ZM	70

	ENCUESTA DE INFRAESTRUCTURA Y EQUIPAMIENTOS LOCALES- 2010					
	DIPUTACIÓN PROVINCIAL DE JAÉN					
	MUNICIPIO:					
	Provincia:		Isla:		Municipio	




CUADRO 32

7. SANEAMIENTO Y DEPURACIÓN

7.1 Sistema de saneamiento.

7.1.9 Identificación de los EMISARIOS, ubicados en municipios mayores de 50.000 habitantes.

CÓDIGO DE IDENTIFICACIÓN				PUNTO DE VERTIDO		DISTANCIA
				Tipo de vertido	Zona de vertido	
Clave	Provincia	Municipio	Nº	CI	CI	

	ENCUESTA DE INFRAESTRUCTURA Y EQUIPAMIENTOS LOCALES- 2010				
	DIPUTACIÓN PROVINCIAL DE JAÉN				
	MUNICIPIO:				
	Provincia:		Isla:		Municipio



CUADRO 34

7. SANEAMIENTO Y DEPURACIÓN

7.1 Sistema de saneamiento.

7.1.11 Características de los tramos de emisarios encuestados, ubicados en municipios mayores de 50.000 habitante

CÓDIGO DE IDENTIFICACIÓN				CARACTERÍSTICAS DE LOS TRAMOS DE EMISARIOS			
				Tipo de material	Estado	Longitud del tramo	
						Terrestre	Marítima
Clave	Provincia	Municipio	Nº	CI	CI	m	m
TOTAL MUNICIPIO						#Error	#Error

ENCUESTA DE INFRAESTRUCTURA Y EQUIPAMIENTOS LOCALES- 2010



DIPUTACIÓN PROVINCIAL DE JAÉN

MUNICIPIO:

QUESADA

Provincia:

23

Isla:

Municipio

073



CUADRO 35



7. SANEAMIENTO Y DEPURACIÓN

7.1 Sistema de saneamiento.

7.1.12. Características del servicio de alcantarillado

7.1.12.1. Nucleos de poblacion encuestados. 5

Núcleo de Población			ELEMENTOS ACCESORIOS				CARACTERÍSTICAS DEL SERVICIO			DÉFICIT DE ALCANTARILLADO				CAUDAL m3/año				
			Pozos	Sumideros	Aliviadero		Calidad	Viviendas con servicio		Longitud red	Viviendas afectadas	Población afectada		Desagüe	Tratado	Reutilizado		
					Con acumulac.	Sin Acumulac.		Conect.	No conect.			Residente	Estacional			Urbano	Rústico	Industrial
			CI	CI	CI	CI	CI	nº	nº	m	nº	nº	nº					
0001	01	BELERDA(NUCLEO)	SF	IN	NO	NO	R	188	0	0	0	0	0	35.403	0	0	0	0
0004	01	CASA BLANCO	IN	IN	NO	NO	NO	0	0	0	0	0	0	1.545	0	0	0	0
0004	02	COLLEJARES(NUCLEO)	IN	IN	NO	NO	R	74	0	0	0	0	0	22.268	0	0	0	0
0004	03	SALON (EL)	IN	IN	NO	NO	NO	0	0	0	0	0	0	1.821	0	0	0	0
0005	01	CORTIJUELO(NUCLEO)	IN	IN	NO	NO	R	38	0	0	0	0	0	8.640	0	0	0	0
0010	70	LACRA	IN	IN	NO	NO	NO	0	0	0	0	0	0	1.550	0	0	0	0
0011	01	QUESADA(NUCLEO)	IN	IN	NO	NO	R	2.839	0	0	0	0	0	652.626	652.626	0	0	0
0012	01	ROSALES (LOS)(NUCLEO)	IN	IN	NO	NO	R	51	0	240	10	19	35	11.562	0	0	0	0
0013	01	DON PEDRO	IN	IN	NO	NO	R	73	0	275	6	12	23	11.838	0	0	0	0
0013	02	TISCAR	IN	IN	NO	NO	NO	0	0	0	0	0	0	2.564	0	0	0	0
TOTAL NÚCLEO								3.263	0	515	16	31	58	749.817	652.626	0	0	0
TOTAL DISEMINADO								0	0	0	42	67	100	0	0			
TOTAL MUNICIPIO								3.263	0	515	58	98	158	749.817	652.626	0	0	0

		ENCUESTA DE INFRAESTRUCTURA Y EQUIPAMIENTOS LOCALES- 2010						
		DIPUTACIÓN PROVINCIAL DE JAÉN						
MUNICIPIO:		QUESADA						
Provincia:	23	Isla:		Municipio	073			

CUADRO 36

7. SANEAMIENTO Y DEPURACIÓN

7.2 Depuración.

7.2.1 Identificación de los Sistemas de depuración que dan servicio a los núcleos de población del municipio encuestado.

NÚCLEO DE POBLACIÓN					CÓDIGO DE IDENTIFICACIÓN DEL SISTEMA DE DEPURACIÓN			
Provincia	Municipio	Entidad	Núcleo	Núcleo	EDAR	Provincia	Municipio	Núcleo
23	073	0011	01	QUESADA(NUCLEO)	ED	23	073	001



ENCUESTA DE INFRAESTRUCTURA Y EQUIPAMIENTOS LOCALES- 2010

DIPUTACIÓN PROVINCIAL DE JAÉN

MUNICIPIO: QUESADA

Provincia: 23 Isla: Municipio 073



**CUADRO 41
7. SANEAMIENTO Y DEPURACIÓN
7.3 Saneamiento autónomo.**

Núcleo de Población				TIPO DE SANEAMIENTO AUTONOMO	ESTADO	ADECUACIÓN	ÁMBITO DEL SANEAMIENTO AUTÓNOMO			DÉFICIT DEL SERVICIO DE SANEAMIENTO AUTÓNOMO			
							Viviendas	Población (hab)		Viviendas	Población (hab)		
							nº	Residente	Estacional	nº	Residente	Estacional	
23	073	0004	01	CASA BLANCO	PN	M	IN	12	12	30	12	12	30
23	073	0004	03	SALON (EL)	PN	M	IN	4	12	20	4	12	20
23	073	0010	70	LACRA	PN	M	IN	7	12	20	7	12	20
23	073	0012	01	ROSALES (LOS)(NUCLEO)	PN	M	IN	10	19	35	0	0	0
23	073	0013	01	DON PEDRO	PN	M	IN	6	12	23	0	0	0
23	073	0013	02	TISCAR	PN	M	IN	20	7	70	20	7	70
TOTAL NÚCLEO								59	74	198	43	43	140
TOTAL DISEMINADO								42	67	100	0	0	0
TOTAL MUNICIPIO								101	141	298	43	43	140



ENCUESTA DE INFRAESTRUCTURA Y EQUIPAMIENTOS LOCALES- 2010

DIPUTACIÓN PROVINCIAL DE JAÉN

MUNICIPIO: QUESADA

Provincia: 23 Isla: Municipio 073



**CUADRO 42
8. RECOGIDA Y ELIMINACION DE RESIDUOS URBANOS.**

8.1 Recogida de residuos urbanos.

Núcleo de Población			RECOGIDA DE RESIDUOS URBANOS					
			Tipo de recogida	Gestión	Periodicidad	Calidad	Producción	Contenedores
			CI	CI	CI	CI	Tm	nº
0001	01	BELERDA(NUCLEO)	PA	CON	SE	AD	13	1
0001	01	BELERDA(NUCLEO)	PI	CON	OT	AD	2	2
0001	01	BELERDA(NUCLEO)	PL	CON	SE	AD	7	1
0001	01	BELERDA(NUCLEO)	RN	CON	DI	AD	69	11
0001	01	BELERDA(NUCLEO)	VI	CON	SE	AD	27	1
0004	01	CASA BLANCO	RN	CON	DI	IN	5	1
0004	02	COLLEJARES(NUCLEO)	PA	CON	SE	AD	8	1
0004	02	COLLEJARES(NUCLEO)	PL	CON	SE	AD	4	1
0004	02	COLLEJARES(NUCLEO)	RN	CON	DI	AD	45	9
0004	02	COLLEJARES(NUCLEO)	VI	CON	OT	AD	17	1
0004	03	SALON (EL)	RN	CON	DI	AD	6	1
0005	01	CORTIJUELO(NUCLEO)	PA	CON	SE	AD	4	1
0005	01	CORTIJUELO(NUCLEO)	PL	CON	SE	AD	2	1
0005	01	CORTIJUELO(NUCLEO)	RN	CON	DI	AD	17	3
0005	01	CORTIJUELO(NUCLEO)	VI	CON	OT	AD	2	1
0010	70	LACRA	RN	CON	DI	AD	5	1
0011	01	QUESADA(NUCLEO)	PA	CON	SE	AD	371	27
0011	01	QUESADA(NUCLEO)	PI	CON	OT	AD	67	24
0011	01	QUESADA(NUCLEO)	PL	CON	SE	AD	202	22
0011	01	QUESADA(NUCLEO)	RN	CON	DI	AD	1.955	127

ENCUESTA DE INFRAESTRUCTURA Y EQUIPAMIENTOS LOCALES- 2010

DIPUTACIÓN PROVINCIAL DE JAÉN

MUNICIPIO: QUESADA

Provincia: 23 Isla: Municipio 073



CUADRO 42
8. RECOGIDA Y ELIMINACION DE RESIDUOS URBANOS.
8.1 Recogida de residuos urbanos.

Núcleo de Población			RECOGIDA DE RESIDUOS URBANOS					
			Tipo de recogida	Gestión	Periodicidad	Calidad	Producción	Contenedores
			CI	CI	CI	CI	Tm	nº
0011	01	QUESADA(NUCLEO)	VI	CON	OT	AD	775	22
0012	01	ROSALES (LOS)(NUCLEO)	PA	CON	SE	AD	4	1
0012	01	ROSALES (LOS)(NUCLEO)	PL	CON	SE	AD	2	1
0012	01	ROSALES (LOS)(NUCLEO)	RN	CON	DI	AD	23	7
0012	01	ROSALES (LOS)(NUCLEO)	VI	CON	SE	AD	9	1
0013	01	DON PEDRO	RN	CON	DI	AD	40	9
0013	02	TISCAR	RN	CON	DI	AD	7	1
0013	02	TISCAR	VI	CON	OT	AD	2	1
TOTAL NÚCLEO							3.690	280
TOTAL DISEMINADO							21	4
TOTAL MUNICIPIO							3.711	284



ENCUESTA DE INFRAESTRUCTURA Y EQUIPAMIENTOS LOCALES- 2010

DIPUTACIÓN PROVINCIAL DE JAÉN

MUNICIPIO: QUESADA

Provincia: 23 **Isla:** **Municipio** 073



CUADRO 43

8. RECOGIDA Y ELIMINACION DE RESIDUOS URBANOS.

8.2 Núcleos sin recogida de residuos urbanos. Limpieza de calles.

8.2.1 Núcleos de población encuestados.

Núcleo de Población			ÁMBITO SIN SERVICIO			LIMPIEZA DE CALLES	
			Viviendas afectadas nº	Población afectada		Servicio	Plantilla
				Residente	Estacional	Cl	nº
0001	01	BELERDA(NUCLEO)	0	0	0	NO	0
0004	01	CASA BLANCO	0	0	0	NO	0
0004	02	COLLEJARES(NUCLEO)	0	0	0	NO	0
0004	03	SALON (EL)	0	0	0	NO	0
0005	01	CORTIJUELO(NUCLEO)	0	0	0	NO	0
0010	70	LACRA	0	0	0	NO	0
0011	01	QUESADA(NUCLEO)	0	0	0	SI	1
0012	01	ROSALES (LOS)(NUCLEO)	0	0	0	NO	0
0013	01	DON PEDRO	0	0	0	NO	0
0013	02	TISCAR	0	0	0	NO	0
TOTAL NÚCLEO			0	0	0		1
TOTAL DISEMINADO			42	67	100		0
TOTAL MUNICIPIO			42	67	100		1

		ENCUESTA DE INFRAESTRUCTURA Y EQUIPAMIENTOS LOCALES- 2010				
		DIPUTACIÓN PROVINCIAL DE JAÉN				
		MUNICIPIO:		QUESADA		
		Provincia:	23	Isla:		Municipio



CUADRO 44

8. RECOGIDA Y ELIMINACION DE RESIDUOS URBANOS.

8.3 Vertederos. (Instalaciones de eliminación y tratamiento de residuos).

8.3.1 Identificación de los vertederos que dan servicio a los núcleos de población del municipio encuestado.

Núcleo de Población			CÓDIGO DE IDENTIFICACIÓN			
			Vertedero	Provincia	Municipio	Nº de orden
			CI			
0001	01	BELERDA(NUCLEO)	VC	23	092	001
0004	01	CASA BLANCO	VC	23	092	001
0004	02	COLLEJARES(NUCLEO)	VC	23	092	001
0004	03	SALON (EL)	VC	23	092	001
0005	01	CORTIJUELO(NUCLEO)	VC	23	092	001
0010	70	LACRA	VC	23	092	001
0011	01	QUESADA(NUCLEO)	VC	23	092	001
0011	01	QUESADA(NUCLEO)	VD	23	073	001
0012	01	ROSALES (LOS)(NUCLEO)	VC	23	092	001
0013	01	DON PEDRO	VC	23	092	001
0013	02	TISCAR	VC	23	092	001



ENCUESTA DE INFRAESTRUCTURA Y EQUIPAMIENTOS LOCALES- 2010

DIPUTACIÓN PROVINCIAL DE JAÉN

MUNICIPIO: QUESADA

Provincia: 23 Isla: Municipio 073



CUADRO 45

8. RECOGIDA Y ELIMINACION DE RESIDUOS URBANOS

8.3 Vertederos (Instalaciones de eliminación y tratamiento de residuos)

8.3.2 Características de las Instalaciones.

CODIGO DE IDENTIFICACION				Tipo	Titular	Gestión	PROBLEMAS EXISTENTES										CAPACIDAD			ESTADO	VIDA UTIL	CATEGORIA	ACTIVIDAD	
Tipo	Provincia	Municipio	Nº				OI	Hu	Ca	Ri	Fi	Iv	Fa	Sa	In	Ot	Total		Ampl.					Transformac.
Cl	Cl	Cl	Cl				Cl	Cl	Cl	Cl	Cl	Cl	Cl	Cl	Cl	Cl	m3	% Ocupa	Cl					Tm/año
VT	23	073	001	VCS	MUD	MUD	NO	NO	NO	NO	NO	SI	NO	NO	NO	NO	20.250	40	NO	0	M	4	VIN	EN
TOTAL MUNICIPIO																	20.250			0				



ENCUESTA DE INFRAESTRUCTURA Y EQUIPAMIENTOS LOCALES- 2010

DIPUTACIÓN PROVINCIAL DE JAÉN

MUNICIPIO:

Provincia:

Isla:

Municipio



CUADRO 46

8. RECOGIDA Y ELIMINACION DE RESIDUOS URBANOS

8.3 Vertederos (Instalaciones de eliminación y tratamiento de residuos)

8.3.3 Características de las Instalaciones encuestadas, ubicadas en municipios mayores de 50.000 habitant

CODIGO DE IDENTIFICACION				Tipo	Titular	Gestión	PROBLEMAS EXISTENTES								CAPACIDAD			ESTADO	VIDA UTIL	CATEGORIA	ACTIVIDAD		
Tipo	Provincia	Municipio	Nº				OI	Hu	Ca	Ri	Fi	Iv	Fa	Sa	In	Ot	Total					Ampl.	Transformac.
				CI	CI	CI	CI	CI	CI	CI	CI	CI	CI	CI	m3	% Ocupa	CI	Tm/año	CI	nº	nº	nº	
TOTAL MUNICIPIO																#Error			#Error				



ENCUESTA DE INFRAESTRUCTURA Y EQUIPAMIENTOS LOCALES- 2010

DIPUTACIÓN PROVINCIAL DE JAÉN

MUNICIPIO: QUESADA

Provincia: 23 Isla: Municipio 073



**CUADRO 47
9. ALUMBRADO PUBLICO**

NÚCLEO DE POBLACIÓN					AHORRO ENERGÉTICO		CALIDAD	Potencia Instalada	Puntos de luz
Provincia	Municipio	Entidad	Núcleo	Denominación	Rfi	Rfi	Cl	Kw	nº
23	073	0001	01	BELERDA(NUCLEO)	SI	NO	M	8	82
23	073	0004	02	COLLEJARES(NUCLEO)	SI	NO	M	5	39
23	073	0005	01	CORTIJUELO(NUCLEO)	SI	NO	M	6	41
23	073	0011	01	QUESADA(NUCLEO)	SI	NO	M	103	698
23	073	0012	01	ROSALES (LOS)(NUCLEO)	SI	NO	M	7	55
23	073	0013	01	DON PEDRO	SI	NO	M	3	25
TOTAL NÚCLEO									940
TOTAL DISEMINADO									0
TOTAL MUNICIPIO									940

ENCUESTA DE INFRAESTRUCTURA Y EQUIPAMIENTOS LOCALES- 2010

DIPUTACIÓN PROVINCIAL DE JAÉN

MUNICIPIO:

QUESADA

Provincia:

23

Isla:

Municipio

073



CUADRO 48

10. OTRAS INFORMACIONES MUNICIPALES

NÚCLEO DE POBLACIÓN					RECEPCIÓN TV		TELEFONÍA MOVIL		CORREO	BANDA ANCHA						CAPI	CALIDAD SUMIN. ENERGÍA		ALUMBR.PÚBLICO AMB.SIN SERV.	
Provincia	Municipio	Entidad	Núcleo	Denominación	Antena	Cable	Gsm	Umts		Rd	Xd	Wi	Ca	Rb	St		Electr.	Gas	Viv afec	Long calle
					CI	CI	CI	CI	CI	CI	CI	CI	CI	CI	CI	CI	nº	m		
23	073	0001	01	BELERDA(NUCLEO)	B	C	R	C	NO	NO	NO	NO	NO	NO	NO	B	C	0	0	
23	073	0004	01	CASA BLANCO	B	C	R	C	NO	NO	NO	NO	NO	NO	NO	B	C	12	100	
23	073	0004	02	COLLEJARES(NUCLEO)	B	C	R	C	NO	NO	SI	NO	NO	NO	NO	B	C	0	0	
23	073	0004	03	SALON (EL)	B	C	R	C	NO	NO	NO	NO	NO	NO	NO	B	C	4	200	
23	073	0005	01	CORTIJUELO(NUCLEO)	B	C	R	C	NO	NO	NO	NO	NO	NO	NO	B	C	0	0	
23	073	0010	70	LACRA	B	C	R	C	NO	NO	NO	NO	NO	NO	NO	R	C	7	40	
23	073	0011	01	QUESADA(NUCLEO)	B	C	R	C	SI	NO	SI	NO	NO	NO	SI	B	C	0	0	
23	073	0012	01	ROSALES (LOS)(NUCLEO)	B	C	R	C	NO	NO	NO	NO	NO	NO	NO	B	C	0	0	
23	073	0013	01	DON PEDRO	B	C	R	C	NO	NO	NO	NO	NO	NO	NO	R	C	0	0	
23	073	0013	02	TISCAR	B	C	R	C	NO	NO	NO	NO	NO	NO	NO	R	C	20	240	
TOTAL NÚCLEO																		43	580	
TOTAL DISEMINADO																			42	0
TOTAL MUNICIPIO																			85	580

ENCUESTA DE INFRAESTRUCTURA Y EQUIPAMIENTOS LOCALES- 2010

DIPUTACIÓN PROVINCIAL DE JAÉN

MUNICIPIO:

QUESADA

Provincia:

23

Isla:

Municipio

073



CUADRO 48

10. OTRAS INFORMACIONES MUNICIPALES

NÚCLEO DE POBLACIÓN					RECEPCIÓN TV		TELEFONÍA MOVIL		CORREO	BANDA ANCHA						CAPI	CALIDAD SUMIN. ENERGÍA		ALUMBR.PÚBLICO AMB.SIN SERV.	
Provincia	Municipio	Entidad	Núcleo	Denominación	Antena	Cable	Gsm	Umts		Rd	Xd	Wi	Ca	Rb	St		Electr.	Gas	Viv afec	Long calle
					CI	CI	CI	CI	CI	CI	CI	CI	CI	CI	CI	CI	nº	m		

ENCUESTA DE INFRAESTRUCTURA Y EQUIPAMIENTOS LOCALES- 2010

DIPUTACIÓN PROVINCIAL DE JAÉN

MUNICIPIO:

QUESADA

Provincia:

23

Isla:

Municipio

073



CUADRO 49

11. INSTALACIONES DEPORTIVAS DE USO PÚBLICO

11.1 Características de las Instalaciones.

CÓDIGO DE IDENTIFICACIÓN				NOMBRE DE LA INSTALACIÓN	CARACTERÍSTICAS							
Tipo	Provincia	Municipio	Nº Orden		Tipo	Titular	Gestión	Superficie (m2)			Sin Barreras Arquitectónicas	Estado
					CI	CI	CI	Cubierta	Aire Libre	Solar	CI	
PP	23	073	011	Pista Polideportiva Belerdas	PP	MU	MU	0	800	800	SI	B
PT	23	073	012	Pabellon Cubierto Municipal	PT	MU	MU	2.100	400	2.500	SI	B
TJ	23	073	001	Pista Polideportiva "Collejares"	TJ	MU	MU	0	500	500	SI	R
TJ	23	073	002	Campo de Futbol Municipal	TJ	MU	MU	250	8.020	8.270	SI	R
PP	23	073	003	Pistas Polideportivas	PP	MU	MU	0	3.850	3.850	SI	B
PI	23	073	004	Piscina Municipal	PI	MU	MU	275	3.875	4.150	SI	R
PP	23	073	005	Pista Polideportiva CP. Jose Luis Verdes	PP	CA	CA	0	800	800	SI	R
GI	23	073	006	Gimnasio CP. Virgen de Tiscar I	GI	CA	CA	400	0	400	SI	R
PP	23	073	007	Pista Polideportiva CP. Virgen de Tiscar I	PP	CA	CA	0	800	800	SI	R
PP	23	073	008	Pista Polideportiva CP. Virgen de Tiscar I	PP	CA	CA	0	800	800	SI	R
PP	23	073	009	Pista Polideportiva IES. Cañada de las Fuentes	PP	CA	CA	0	800	800	SI	R
TJ	23	073	010	Terreno de Juego Los Rosales	TJ	MU	MU	0	700	700	SI	M
TOTAL MUNICIPIO								3.025	21.345	24.370		



ENCUESTA DE INFRAESTRUCTURA Y EQUIPAMIENTOS LOCALES- 2010

DIPUTACIÓN PROVINCIAL DE JAÉN

MUNICIPIO: QUESADA

Provincia: 23 Isla: Municipio 073



CUADRO 50

12. INSTALACIONES DEPORTIVAS DE USO PÚBLICO

12.2 Tipos de deportes de las Instalaciones.

CÓDIGO DE IDENTIFICACIÓN				NOMBRE DE LA INSTALACIÓN	Tipo de deporte
Clave	Provincia	Municipio	Nº Orden		CI
ID	23	073	011	Pista Polideportiva Belerdas	BC
ID	23	073	011	Pista Polideportiva Belerdas	BM
ID	23	073	011	Pista Polideportiva Belerdas	TE
ID	23	073	012	Pabellon Cubierto Municipal	BC
ID	23	073	012	Pabellon Cubierto Municipal	BM
ID	23	073	012	Pabellon Cubierto Municipal	BV
ID	23	073	012	Pabellon Cubierto Municipal	GI
ID	23	073	012	Pabellon Cubierto Municipal	OT
ID	23	073	012	Pabellon Cubierto Municipal	TE
ID	23	073	001	Pista Polideportiva "Collejares"	FB
ID	23	073	001	Pista Polideportiva "Collejares"	OT
ID	23	073	002	Campo de Futbol Municipal	FB
ID	23	073	003	Pistas Polideportivas	BC
ID	23	073	003	Pistas Polideportivas	BM
ID	23	073	003	Pistas Polideportivas	BV
ID	23	073	003	Pistas Polideportivas	TE
ID	23	073	004	Piscina Municipal	NA
ID	23	073	005	Pista Polideportiva CP. Jose Luis Verdes	BC
ID	23	073	005	Pista Polideportiva CP. Jose Luis Verdes	BM
ID	23	073	006	Gimnasio CP. Virgen de Tiscar I	GI
ID	23	073	007	Pista Polideportiva CP. Virgen de Tiscar I	BC
ID	23	073	007	Pista Polideportiva CP. Virgen de Tiscar I	BM
ID	23	073	008	Pista Polideportiva CP. Virgen de Tiscar I	BC
ID	23	073	008	Pista Polideportiva CP. Virgen de Tiscar I	BM

**ENCUESTA DE INFRAESTRUCTURA Y EQUIPAMIENTOS LOCALES- 2010**

DIPUTACIÓN PROVINCIAL DE JAÉN

MUNICIPIO: QUESADA

Provincia: 23 Isla: Municipio 073

**CUADRO 50****12. INSTALACIONES DEPORTIVAS DE USO PÚBLICO****12.2 Tipos de deportes de las Instalaciones.**

CÓDIGO DE IDENTIFICACIÓN				NOMBRE DE LA INSTALACIÓN	Tipo de deporte
Clave	Provincia	Municipio	Nº Orden		CI
ID	23	073	009	Pista Polideportiva IES. Cañada de las Fuentes	BC
ID	23	073	009	Pista Polideportiva IES. Cañada de las Fuentes	BM
ID	23	073	010	Terreno de Juego Los Rosales	FB



ENCUESTA DE INFRAESTRUCTURA Y EQUIPAMIENTOS LOCALES- 2010

DIPUTACIÓN PROVINCIAL DE JAÉN

MUNICIPIO: QUESADA

Provincia: 23 Isla: Municipio 073



CUADRO 51

12. OTRAS INSTALACIONES PÚBLICAS.

12.1 Centros Culturales y de Esparcimiento.

12.1.1 Características de las instalaciones.

CÓDIGO DE IDENTIFICACIÓN			NOMBRE DEL CENTRO	CARACTERÍSTICAS							
Provin-cia	Muni-cipio	Nº Orden		Tipo	Titular	Gestión	Superficie (m2)			Sin Barreras Arquitectonicas	Estado
				CI	CI	CI	Cubierta	Aire Libre	Solar	CI	
23	073	013	Hogar del Pensionista III "Los Rosales"	HP	MU	MU	100	15	115	SI	B
23	073	012	Hogar del Pensionista I Belerda	HP	MU	MU	160	0	100	SI	B
23	073	011	Hogar del Pensionista IV	HP	MU	MU	125	0	125	SI	B
23	073	009	Casa Cultura II	CC	MU	MU	125	0	125	SI	B
23	073	008	Asociacion Juvenil	CS	MU	MU	100	0	100	SI	B
23	073	002	Auditorio Las Quebradas	AU	MU	MU	100	3.105	3.205	SI	R
23	073	007	Casa Cultura I	CC	MU	MU	200	0	200	SI	R
23	073	006	Salon de Actos	CS	MU	MU	217	0	217	SI	B
23	073	005	Sala de Exposiciones	OT	MU	MU	115	0	115	SI	R
23	073	004	Biblioteca	BI	MU	MU	124	0	124	SI	B
23	073	010	Hogar del Pensionista II	HP	MU	MU	130	0	130	SI	B
23	073	003	Museo Pintor Zabaleta Nuevo	MS	MU	MU	4.342	30	2.180	SI	B
23	073	001	Museo Pintor Zabaleta Antiguo	MS	MU	MU	264	0	264	SI	M
TOTAL MUNICIPIO							6.102	3.150	7.000		



ENCUESTA DE INFRAESTRUCTURA Y EQUIPAMIENTOS LOCALES- 2010

DIPUTACIÓN PROVINCIAL DE JAÉN

MUNICIPIO: QUESADA

Provincia: 23 Isla: Municipio 073





CUADRO 52

12. OTRAS INSTALACIONES PÚBLICAS.

12.1 Centros Culturales y de Esparcimiento.

12.1.2 Superficie de los Usos de los Centros.


CÓDIGO DE IDENTIFICACIÓN			NOMBRE DEL CENTRO	USO	SUPERFICIE CUBIERTA
Provin-cia	Muni-cipio	Nº Orden		Cl	m2
23	073	002	Auditorio Las Quebradas	AO	100
23	073	004	Biblioteca	BA	124
23	073	006	Salon de Actos	CV	217
23	073	008	Asociacion Juvenil	CV	100
23	073	001	Museo Pintor Zabaleta Antigo	MO	264
23	073	003	Museo Pintor Zabaleta Nuevo	MO	4.342
23	073	005	Sala de Exposiciones	OT	115
23	073	007	Casa Cultura I	OT	200
23	073	009	Casa Cultura II	OT	125
23	073	011	Hogar del Pensionista IV	PN	125
23	073	010	Hogar del Pensionista II	PN	130
23	073	012	Hogar del Pensionista I Belerda	PN	160
23	073	013	Hogar del Pensionista III "Los Rosales"	PN	100
TOTAL MUNICIPIO					6.102

	ENCUESTA DE INFRAESTRUCTURA Y EQUIPAMIENTOS LOCALES- 2010						
	DIPUTACIÓN PROVINCIAL DE JAÉN						
	MUNICIPIO:		QUESADA				
	Provincia:	23	Isla:		Municipio	073	

CUADRO 54

13. LONJAS, MERCADOS Y RECINTOS FERIALES.

CÓDIGO DE IDENTIFICACIÓN				NÚCLEO DE POBLACIÓN	NOMBRE DEL EQUIPAMIENTO	TIPO	TITULAR	GESTIÓN	SUPERFICIE (m2)			Sin Barreras Arquitectónicas	ESTADO
Clave	Provincia	Municipio	Nº Orden						CI	CI	CI		
LM	23	073	001	QUESADA(NUCLEO)	Mercado Municipal	ME	MU	MU	1.450	100	750	SI	R
TOTAL MUNICIPIO									1.450	100	750		

	ENCUESTA DE INFRAESTRUCTURA Y EQUIPAMIENTOS LOCALES- 2010				
	DIPUTACIÓN PROVINCIAL DE JAÉN				
	MUNICIPIO:				
	Provincia:		Isla:		Municipio



CUADRO 57
16. TANATORIOS


CÓDIGO DE IDENTIFICACIÓN				NÚCLEO DE POBLACIÓN	NOMBRE DEL TANATORIO	TITULAR	GESTIÓN	CARACTERÍSTICAS					
Clave	Provincia	Municipio	Nº Orden					Superficie (m2)			Salas	Sin Barreras Arquitectónicas	Estado
								Cubierta	Aire libre	Solar	nº	CI	CI
TOTAL MUNICIPIO								#Error	#Error	#Error	#Error		

	ENCUESTA DE INFRAESTRUCTURA Y EQUIPAMIENTOS LOCALES- 2010										
	DIPUTACIÓN PROVINCIAL DE JAÉN										
	MUNICIPIO:		QUESADA								
	Provincia:	23	Isla:		Municipio	073					



CUADRO 58
17. CENTROS SANITARIOS

CÓDIGO DE IDENTIFICACIÓN				NÚCLEO DE POBLACIÓN	NOMBRE DEL CENTRO	TIPO	TITULAR	GESTIÓN	SUPERFICIE (m2)			UCI	CAMAS	Sin Barreras Arquitectónicas	ESTADO
Clave	Provincia	Municipio	Nº Orden						CI	CI	CI				
SA	23	073	001	QUESADA(NUCLEO)	Consultorio Medico (T-IU)	CLO	CAU	SAS	340	0	340	NO	0	SI	R
SA	23	073	002	BELERDA(NUCLEO)	Consultorio Medico (T-O)	CLO	MUN	SAS	110	0	110	NO	0	SI	R
SA	23	073	003	QUESADA(NUCLEO)	Consultorio Medico (T-I)	AMB	CAU	SAS	340	0	340	NO	0	SI	R
SA	23	073	004	DON PEDRO	Consultorio Medico (T-O)	CLO	MUN	SAS	125	0	125	NO	0	SI	R
SA	23	073	005	QUESADA(NUCLEO)	Centro de Salud	CDS	MUN	SAS	1.446	240	1.240	NO	0	SI	E
TOTAL MUNICIPIO									2.361	240	2.155				



	ENCUESTA DE INFRAESTRUCTURA Y EQUIPAMIENTOS LOCALES- 2010										
	DIPUTACIÓN PROVINCIAL DE JAÉN										
	MUNICIPIO:		QUESADA								
	Provincia:	23	Isla:		Municipio	073					



CUADRO 59

18. CENTROS ASISTENCIALES

CÓDIGO DE IDENTIFICACIÓN				NÚCLEO DE POBLACIÓN	NOMBRE DEL CENTRO	TIPO	TITULAR	GESTIÓN	PLAZAS	SUPERFICIE (m2)			Sin Barreras Arquitectónicas	ESTADO		
Clave	Provincia	Municipio	Nº Orden							CI	CI	Km			CI	Cubierta
AS	23	073	001	QUESADA(NUCLEO)	Centro Ocupacional de Minusvalidos Psiqu	CA	MU	MU	16	150	0	150	SI	R		
AS	23	073	002	QUESADA(NUCLEO)	Guarderia Municipal	GI	MU	MU	52	260	0	260	SI	R		
AS	23	073	003	QUESADA(NUCLEO)	Oficina INEM Nueva	CA	MU	MU	50	50	0	50	SI	B		
AS	23	073	004	QUESADA(NUCLEO)	Guarderia Temporera	GI	MU	MU	57	570	80	270	SI	M		
AS	23	073	005	QUESADA(NUCLEO)	Oficina INEM Vieja	CA	MU	MU	30	170	0	170	SI	M		
AS	23	073	006	QUESADA(NUCLEO)	Residencia de la tercera Edad Francisco	RA	PV	PV	36	1.214	0	1.214	SI	B		
TOTAL MUNICIPIO												241	2.414	80	2.114	

	ENCUESTA DE INFRAESTRUCTURA Y EQUIPAMIENTOS LOCALES- 2010					
	DIPUTACIÓN PROVINCIAL DE JAÉN					
	MUNICIPIO:	QUESADA				
	Provincia:	23	Isla:		Municipio	

CUADRO 60

19 CENTROS DE ENSEÑANZA

19.1. Características de los Centros.

CÓDIGO DE IDENTIFICACIÓN				NÚCLEO DE POBLACIÓN	NOMBRE DEL CENTRO	Ámbito	Titular	SUPERFICIE (m2)			Sin Barreras Arquitectónicas	ESTADO
Clave	Provincia	Municipio	Nº Orden					Cl	Cl	Cubierta		
EN	23	073	007	BELERDA(NUCLEO)	CP. Unitaria "El Valle" III	L	CE	60	0	60	SI	R
EN	23	073	002	SALON (EL)	CP. Unitaria "El Valle" II	L	CE	264	100	364	SI	R
EN	23	073	002	COLLEJARES(NUCLEO)	CP. Unitaria "El Valle" II	L	CE	264	100	364	SI	R
EN	23	073	002	CASA BLANCO	CP. Unitaria "El Valle" II	L	CE	264	100	364	SI	R
EN	23	073	001	SALON (EL)	CP. Unitaria "El Valle" I	L	CE	210	0	210	SI	R
EN	23	073	001	COLLEJARES(NUCLEO)	CP. Unitaria "El Valle" I	L	CE	210	0	210	SI	R
EN	23	073	001	CASA BLANCO	CP. Unitaria "El Valle" I	L	CE	210	0	210	SI	R
EN	23	073	008	QUESADA(NUCLEO)	CP. Virgen de Tiscar II	L	CE	590	392	982	SI	B
EN	23	073	004	QUESADA(NUCLEO)	Centro de Educacion de Adultos	L	CE	115	0	115	SI	R
EN	23	073	006	QUESADA(NUCLEO)	IES. Cañada de las Fuentes	C	CE	1.500	4.313	5.383	SI	B
EN	23	073	005	QUESADA(NUCLEO)	CP. Virgen de Tiscar I	L	CE	6.310	9.600	12.010	SI	R
EN	23	073	003	QUESADA(NUCLEO)	CP. Jose Luis Verdes	C	CL	2.088	3.605	5.693	SI	R
TOTAL MUNICIPIO								12.085	18.210	25.965		



GOBIERNO DE ESPAÑA
MINISTERIO DE POLÍTICA TERRITORIAL

ENCUESTA DE INFRAESTRUCTURA Y EQUIPAMIENTOS LOCALES- 2010

DIPUTACIÓN PROVINCIAL DE JAÉN

MUNICIPIO: QUESADA

Provincia: 23 Isla: Municipio 073



CUADRO 61

19 CENTROS DE ENSEÑANZA

19.2. Niveles de enseñanza de los Centros.

CÓDIGO DE IDENTIFICACIÓN				NÚCLEO DE POBLACIÓN	NOMBRE DEL CENTRO	Nivel	CENTROS NO UNIVERSITARIOS			
Clave	Provincia	Municipio	Nº Orden				Cl	Unidades	Plazas	Alumnos
EN	23	073	007	BELERDA(NUCLEO)	CP. Unitaria "El Valle" III	INF	1	25	1	
EN	23	073	007	BELERDA(NUCLEO)	CP. Unitaria "El Valle" III	PRI	5	125	4	
EN	23	073	001	COLLEJARES(NUCLEO)	CP. Unitaria "El Valle" I	ESP	1	10	3	
EN	23	073	001	COLLEJARES(NUCLEO)	CP. Unitaria "El Valle" I	INF	3	75	16	
EN	23	073	002	COLLEJARES(NUCLEO)	CP. Unitaria "El Valle" II	INF	1	25	6	
EN	23	073	002	COLLEJARES(NUCLEO)	CP. Unitaria "El Valle" II	PRI	5	125	23	
EN	23	073	003	QUESADA(NUCLEO)	CP. Jose Luis Verdes	ESP	1	10	5	
EN	23	073	003	QUESADA(NUCLEO)	CP. Jose Luis Verdes	INF	3	75	73	
EN	23	073	003	QUESADA(NUCLEO)	CP. Jose Luis Verdes	PRI	10	200	148	
EN	23	073	004	QUESADA(NUCLEO)	Centro de Educacion de Adultos	OTR	4	100	180	
EN	23	073	005	QUESADA(NUCLEO)	CP. Virgen de Tiscar I	PRI	7	175	164	
EN	23	073	006	QUESADA(NUCLEO)	IES. Cañada de las Fuentes	BAC	4	120	56	
EN	23	073	006	QUESADA(NUCLEO)	IES. Cañada de las Fuentes	ESO	12	300	256	
EN	23	073	006	QUESADA(NUCLEO)	IES. Cañada de las Fuentes	FP1	2	60	26	
EN	23	073	008	QUESADA(NUCLEO)	CP. Virgen de Tiscar II	ESP	1	10	7	
EN	23	073	008	QUESADA(NUCLEO)	CP. Virgen de Tiscar II	INF	3	75	72	
TOTAL MUNICIPIO								63	1.510	1.040



ENCUESTA DE INFRAESTRUCTURA Y EQUIPAMIENTOS LOCALES- 2010

DIPUTACIÓN PROVINCIAL DE JAÉN

MUNICIPIO: QUESADA

Provincia: 23 Isla: Municipio 073



CUADRO 63

21. CASAS CONSISTORIALES Y OTROS EQUIPAMIENTOS DE USO O TITULARIDAD MUNICIPAL

21.1 Características de los equipamientos.

CÓDIGO DE IDENTIFICACIÓN				NÚCLEO DE POBLACIÓN	NOMBRE DEL EQUIPAMIENTO	TIPO	TITULAR	TENENCIA	SUPERFICIE (m2)			Sin Barreras Arquitectónicas	ESTADO
Clave	Provincia	Municipio	Nº Orden						CI	CI	CI		
CC	23	073	002	BELERDA(NUCLEO)	Edificio Multiple I	OT	MU	MU	170	0	110	SI	R
CC	23	073	001	QUESADA(NUCLEO)	Escuela Taller	OT	MU	MU	440	0	220	SI	R
CC	23	073	003	QUESADA(NUCLEO)	Edificio Multiple II (Casa Cultura)	UA	MU	MU	1.107	0	469	SI	B
CC	23	073	004	QUESADA(NUCLEO)	Edificio Multiple III (Centro de Servicios)	OT	MU	MU	390	30	190	SI	B
CC	23	073	005	QUESADA(NUCLEO)	Edificio Multiple IV (Mercado)	OT	MU	MU	1.600	100	900	SI	R
CC	23	073	006	QUESADA(NUCLEO)	Centro de Salud y Juzgados	UA	MU	MU	1.360	0	340	SI	R
CC	23	073	007	QUESADA(NUCLEO)	Casa Consistorial	AY	MU	MU	852	0	284	SI	R
CC	23	073	008	QUESADA(NUCLEO)	Policia Local	OT	MU	MU	100	0	100	SI	R
CC	23	073	009	QUESADA(NUCLEO)	Almacen Municipal I	OT	MU	MU	200	0	200	SI	B
CC	23	073	010	QUESADA(NUCLEO)	Almacen Municipal II (Solo Bajos)	OT	MU	MU	1.620	0	1.620	SI	B
CC	23	073	011	QUESADA(NUCLEO)	Edificio Multiple V (Correos)	UA	MU	MU	440	0	170	SI	R
CC	23	073	013	QUESADA(NUCLEO)	Viviendas Maestros	VM	MU	MU	680	200	540	SI	R
CC	23	073	012	DON PEDRO	Edificio Multiple VI	OT	MU	MU	375	0	125	SI	B
TOTAL MUNICIPIO									9.334	330	5.268		



ENCUESTA DE INFRAESTRUCTURA Y EQUIPAMIENTOS LOCALES- 2010

DIPUTACIÓN PROVINCIAL DE JAÉN

MUNICIPIO: QUESADA

Provincia: 23 Isla: Municipio 073





CUADRO 64

21 CASAS CONSISTORIALES Y OTROS EQUIPAMIENTOS DE USO O TITULARIDAD MUNICIPAL

21.2 Superficies de los usos de las Casas Consistoriales y otros equipamientos.

CÓDIGO DE IDENTIFICACIÓN				NÚCLEO DE POBLACIÓN	NOMBRE DEL EQUIPAMIENTO	USO	SUPERFICIE CUBIERTA
Clave	Provincia	Municipio	Nº Orden			CI	m2
CC	23	073	002	BELERDA(NUCLEO)	Edificio Multiple I	SA	110
CC	23	073	002	BELERDA(NUCLEO)	Edificio Multiple I	OT	60
CC	23	073	001	QUESADA(NUCLEO)	Escuela Taller	OT	440
CC	23	073	003	QUESADA(NUCLEO)	Edificio Multiple II (Casa Cultura)	OT	430
CC	23	073	003	QUESADA(NUCLEO)	Edificio Multiple II (Casa Cultura)	BA	124
CC	23	073	003	QUESADA(NUCLEO)	Edificio Multiple II (Casa Cultura)	OA	336
CC	23	073	003	QUESADA(NUCLEO)	Edificio Multiple II (Casa Cultura)	SO	217
CC	23	073	004	QUESADA(NUCLEO)	Edificio Multiple III (Centro de Servicios Sociale	AS	390
CC	23	073	005	QUESADA(NUCLEO)	Edificio Multiple IV (Mercado)	AS	150
CC	23	073	005	QUESADA(NUCLEO)	Edificio Multiple IV (Mercado)	OT	1.450
CC	23	073	006	QUESADA(NUCLEO)	Centro de Salud y Juzgados	SA	1.020
CC	23	073	006	QUESADA(NUCLEO)	Centro de Salud y Juzgados	OA	340
CC	23	073	007	QUESADA(NUCLEO)	Casa Consistorial	AM	852
CC	23	073	008	QUESADA(NUCLEO)	Policia Local	AM	100
CC	23	073	009	QUESADA(NUCLEO)	Almacen Municipal I	AA	200
CC	23	073	010	QUESADA(NUCLEO)	Almacen Municipal II (Solo Bajos)	AA	1.620
CC	23	073	011	QUESADA(NUCLEO)	Edificio Multiple V (Correos)	AS	170
CC	23	073	011	QUESADA(NUCLEO)	Edificio Multiple V (Correos)	OA	270
CC	23	073	013	QUESADA(NUCLEO)	Viviendas Maestros	VI	680
CC	23	073	012	DON PEDRO	Edificio Multiple VI	PN	125
CC	23	073	012	DON PEDRO	Edificio Multiple VI	OT	125
CC	23	073	012	DON PEDRO	Edificio Multiple VI	SA	125

	ENCUESTA DE INFRAESTRUCTURA Y EQUIPAMIENTOS LOCALES- 2010				
	DIPUTACIÓN PROVINCIAL DE JAÉN				
	MUNICIPIO:				
	Provincia:		Isla:		Municipio



DIPUTACIÓN
DE JAÉN

CUADRO 65

22. EDIFICIOS DE TITULARIDAD PUBLICA SIN USO

CÓDIGO DE IDENTIFICACIÓN				NÚCLEO DE POBLACIÓN	NOMBRE DEL EQUIPAMIENTO	TITUL.	SUPERFICIE (m2)			ESTADO	USO ANTERIOR
Clave	Provincia	Municipio	Nº Orden				CI	Cubierta	Aire Libre		
TOTAL MUNICIPIO							#Error	#Error	#Error		

