

Encuesta de Infraestructura y Equipamientos Locales

Fase de 2010

Cuestionario

23

071

PUENTE DE GENAVE



ENCUESTA DE INFRAESTRUCTURA Y EQUIPAMIENTOS LOCALES- 2010

DIPUTACIÓN PROVINCIAL DE JAÉN

MUNICIPIO: PUENTE DE GENAVE

Provincia: 23 **Isla:** **Municipio** 071



CUADRO 06

6. ABASTECIMIENTO DE AGUA

6.1. Traidas de agua.

6.1.1. Identificación de las captaciones de agua que dan servicio a los núcleos de población del municipio encuestado.

NÚCLEOS DE POBLACIÓN					CÓDIGO DE IDENTIFICACIÓN DE LA CAPTACIÓN				
Provincia	Municipio	Entidad	Núcleo	NOMBRE	Captación	Provincia	Municipio	Nº de orden	Nombre de la captación
					CI	CI	CI	CI	CI
23	071	0002	01	PEÑOLITE(NUCLEO)	CA	23	065	011	Valdemarin A. II
23	071	0002	01	PEÑOLITE(NUCLEO)	CA	23	071	001	Bco.Cascos
23	071	0002	01	PEÑOLITE(NUCLEO)	CA	23	071	002	Julianeta
23	071	0002	01	PEÑOLITE(NUCLEO)	CA	23	071	003	Contrabandistas
23	071	0002	01	PEÑOLITE(NUCLEO)	CA	23	071	004	Redondo
23	071	0002	01	PEÑOLITE(NUCLEO)	CA	23	072	001	Yegüerizos I
23	071	0003	02	PUENTE DE GENAVE(NUCLEO)	CA	23	065	011	Valdemarin A. II
23	071	0003	02	PUENTE DE GENAVE(NUCLEO)	CA	23	071	001	Bco.Cascos
23	071	0003	02	PUENTE DE GENAVE(NUCLEO)	CA	23	071	002	Julianeta
23	071	0003	02	PUENTE DE GENAVE(NUCLEO)	CA	23	071	003	Contrabandistas
23	071	0003	02	PUENTE DE GENAVE(NUCLEO)	CA	23	071	004	Redondo
23	071	0003	02	PUENTE DE GENAVE(NUCLEO)	CA	23	071	005	Prs.de San Blas
23	071	0003	02	PUENTE DE GENAVE(NUCLEO)	CA	23	071	006	Lagunillas
23	071	0003	02	PUENTE DE GENAVE(NUCLEO)	CA	23	071	007	Cornicabra
23	071	0003	02	PUENTE DE GENAVE(NUCLEO)	CA	23	072	001	Yegüerizos I
23	071	0004	01	TAMARAL (EL)(NUCLEO)	CA	23	065	011	Valdemarin A. II
23	071	0004	01	TAMARAL (EL)(NUCLEO)	CA	23	071	001	Bco.Cascos
23	071	0004	01	TAMARAL (EL)(NUCLEO)	CA	23	071	002	Julianeta
23	071	0004	01	TAMARAL (EL)(NUCLEO)	CA	23	071	003	Contrabandistas
23	071	0004	01	TAMARAL (EL)(NUCLEO)	CA	23	071	004	Redondo
23	071	0004	01	TAMARAL (EL)(NUCLEO)	CA	23	071	005	Prs.de San Blas
23	071	0004	01	TAMARAL (EL)(NUCLEO)	CA	23	072	001	Yegüerizos I



ENCUESTA DE INFRAESTRUCTURA Y EQUIPAMIENTOS LOCALES- 2010

DIPUTACIÓN PROVINCIAL DE JAÉN

MUNICIPIO:

PUENTE DE GENAVE

Provincia:

23

Isla:

Municipio

071



CUADRO 01

1. INFORMACION DEMOGRÁFICA

1.1 Población, viviendas y accesibilidad de los núcleos.

1.1.1 Núcleos de población encuestados. 1

ent	núc	Núcleo de población	PADRON 2009	Poblacion estacional máxima	Altitud	Viviendas Familiares	Plazas Hoteleras	Plazas de Turismo Rural	Accesibilidad
0002	01	PEÑOLITE(NUCLEO)	239	450	775	241	0	12	NO
0003	02	PUENTE DE GENAVE(NUCLEO)	1.971	2.000	540	921	54	7	NO
0004	01	TAMARAL (EL)(NUCLEO)	9	20	780	19	0	0	NO
TOTAL NÚCLEO			2.219	2.470		1.181	54	19	
TOTAL DISEMINADO			3	90		43	0	0	
TOTAL MUNICIPIO			2.222	2.560		1.224	54	19	

ENCUESTA DE INFRAESTRUCTURA Y EQUIPAMIENTOS LOCALES- 2010

DIPUTACIÓN PROVINCIAL DE JAÉN

MUNICIPIO:

PUENTE DE GENAVE

Provincia:

23

Isla:**Municipio**

071

**CUADRO 02****2. PLANEAMIENTO URBANÍSTICO**

FIGURA DE PLANEAMIENTO			Superficie Municipio	Publicación B.O.	Suelo Urbanizado	Suelo Rural	Suelo Rural Preservado
Tipo	Estado Tramitación	Denominación	Hectáreas	Fecha	Hectáreas	Hectáreas	Hectáreas
N.M	AD	MOD.NORMAS SUBSIDIARIAS	3.809,60	16/09/2008	15,82	3.411,28	382,50

ENCUESTA DE INFRAESTRUCTURA Y EQUIPAMIENTOS LOCALES- 2010

DIPUTACIÓN PROVINCIAL DE JAÉN

MUNICIPIO: PUENTE DE GENAVE

Provincia: 23 **Isla:** **Municipio** 071



CUADRO 03
3. OTROS SERVICIOS DEL MUNICIPIO

3.1. Municipios encuestados.

SEDE WEB MUNICIPAL			ORDENANZAS SOTERRA- MIENTO	ENERGÍAS ALTERNATIVAS								Cobertura a Telefonía Movil	TV Digital por Cable
Información general	Información turística	Gobierno electrónico		Energía eólica	KW eólica	Energía solar	KW solar	Planta Mareomotriz	KW Mareo-motriz	Otras Energías	KW Otras		
CI	CI	CI	CL	CI	Kw	CI	Kw	CI	Kw	CI	Kw	CI	CI
SI	SI	NO	NO	NO	0	NO	0	NO	0	NO	0	SI	NO
TOTAL MUNICIPIO					0		0		0		0		

ENCUESTA DE INFRAESTRUCTURA Y EQUIPAMIENTOS LOCALES- 2010

DIPUTACIÓN PROVINCIAL DE JAÉN

MUNICIPIO:

PUENTE DE GENAVE

Provincia:

23

Isla:

Municipio

071




CUADRO 04

4. CARRETERAS

4.1. Tramos de carretera existentes en el término municipal.

PROVIN- CIA	CARRE- TERA	MUNI- CIPIO	Nombre de Carretera	CARACTERÍSTICAS DE LOS TRAMOS DE CARRETERA EN EL MUNICIPIO													
				Puntos kilométricos		Titular	Ges-tión	Señaliza- ción	Firme		Ancho	Longitud	Pasos a nivel	Dimen- siona- miento	Características del trazado		
				Inicio	Final				CI	CI					CI	CI	m
						CI	CI	CI	CI	m	m	Km	CI	CI	Si	Pe	Fe
23	JA-9109	071	PUENTE G?NAVE A LOS PASCUALES	0,0	0,3	MU	PR	A	MB	B	4,6	0,3	0	RD	NO	NO	NO
23	JA-9109	071	PUENTE G?NAVE A LOS PASCUALES	0,3	0,6	PR	PR	N	MB	B	4,6	0,2	0	BD	NO	NO	NO
23	JA-9109	071	PUENTE G?NAVE A LOS PASCUALES	0,6	1,1	PR	PR	N	MB	B	4,6	0,5	0	RD	SI	NO	NO
23	JA-9110	071	PUENTE DE GENAVE A PEYOLITE	0,0	4,1	PR	PR	A	RA	B	5,5	4,1	0	BD	SI	NO	NO
23	JA-9110	071	PUENTE DE GENAVE A PEYOLITE	4,1	4,7	MU	PR	A	RA	B	5,5	0,6	0	RD	NO	NO	NO
23	JH-6351	071	N-322 A P.DE GUADALME	0,4	0,8	ES	ES	N	MB	B	5,0	0,4	0	RD	SI	SI	NO
23	JV-6303	071	P.GENAVE A C.NUEVOS	0,0	3,8	PR	PR	N	TI	R	4,0	3,8	0	MD	NO	NO	SI
23	JV-7002	071	P.GENAVE A P.DE SEGUR	0,0	0,4	PR	PR	N	MB	R	4,0	0,4	0	RD	SI	NO	NO
23	JV-7002	071	P.GENAVE A P.DE SEGUR	0,4	0,7	PR	PR	A	MB	R	4,0	0,4	0	RD	SI	NO	NO
23	JV-7002	071	P.GENAVE A P.DE SEGUR	0,7	2,1	PR	PR	N	MB	R	4,0	1,3	0	RD	SI	NO	NO
23	N-322	071	CORDOBA A VALENCIA	96,9	102,5	ES	ES	A	RA	B	10,0	5,6	0	MD	NO	NO	NO
23	N-322a	071	CORDOBA A VALENCIA	0,0	2,4	ES	ES	A	RA	B	10,0	2,4	0	BD	NO	NO	NO
23	SC071001	071	N-322 A EL TAMARAL	0,0	2,5	MU	MU	N	MB	B	4,0	2,5	0	RD	SI	SI	NO
TOTAL MUNICIPIO												22,6					

		ENCUESTA DE INFRAESTRUCTURA Y EQUIPAMIENTOS LOCALES- 2010					
		DIPUTACIÓN PROVINCIAL DE JAÉN					
		MUNICIPIO:		PUENTE DE GENAVE			
		Provincia:	23	Isla:		Municipio	071



CUADRO 15

6. ABASTECIMIENTO DE AGUA

6.1 Traidas de agua.

6.1.10. Características de los depósitos de agua en el municipio encuestado.

CÓDIGO DE IDENTIFICACIÓN				CARACTERÍSTICAS DE LOS DEPÓSITOS							
Clave	Provincia	Municipio	Nº Orden	Tipo	Titular	Gestión	Capacidad	Estado	Protección	Limpieza	Contador
				Cl	Cl	Cl	m3	Cl	Cl	nº	Cl
DE	23	071	001	ES	MU	MU	160	B	NO	2.009	NO
DE	23	071	002	SE	MU	MU	30	B	NO	2.009	NO
DE	23	071	003	SE	MU	MU	750	B	SF	2.006	SA
DE	23	071	004	ES	MU	MU	400	R	NO	2.009	NO
TOTAL MUNICIPIO							1.340			8.033	

ENCUESTA DE INFRAESTRUCTURA Y EQUIPAMIENTOS LOCALES- 2010

DIPUTACIÓN PROVINCIAL DE JAÉN

MUNICIPIO: PUENTE DE GENAVE

Provincia: 23 **Isla:** **Municipio** 071



CUADRO 05

5. INFRAESTRUCTURAS VIARIAS.

5.1. Superficie pavimentada y no pavimentada de Travesías, Calles, Plazas y Otros Viarios.

NÚCLEOS DE POBLACIÓN					CARACTERÍSTICAS				
Provincia	Municipio	Entidad	Núcleo	NOMBRE	Tipo	Estado	Longitud	Superficie	Viviendas sin acceso pavimentado
					Cl	Cl	m	m2	nº
23	071	0002	01	PEÑOLITE(NUCLEO)	CA	B	2.410	20.021	0
23	071	0002	01	PEÑOLITE(NUCLEO)	CA	M	359	3.203	0
23	071	0002	01	PEÑOLITE(NUCLEO)	CA	NP	609	4.745	5
23	071	0002	01	PEÑOLITE(NUCLEO)	CA	R	584	4.244	0
23	071	0002	01	PEÑOLITE(NUCLEO)	OT	NP	1.575	10.593	0
23	071	0002	01	PEÑOLITE(NUCLEO)	TR	B	639	6.110	0
23	071	0003	02	PUENTE DE GENAVE(NUCLEO)	CA	B	7.804	83.485	0
23	071	0003	02	PUENTE DE GENAVE(NUCLEO)	CA	M	874	6.649	0
23	071	0003	02	PUENTE DE GENAVE(NUCLEO)	CA	NP	1.670	13.457	8
23	071	0003	02	PUENTE DE GENAVE(NUCLEO)	CA	R	2.726	20.672	0
23	071	0003	02	PUENTE DE GENAVE(NUCLEO)	OT	R	81	427	0
23	071	0003	02	PUENTE DE GENAVE(NUCLEO)	TR	B	3.236	39.550	0
23	071	0003	02	PUENTE DE GENAVE(NUCLEO)	TR	R	423	4.351	0
23	071	0004	01	TAMARAL (EL)(NUCLEO)	CA	NP	477	3.970	6
23	071	0004	01	TAMARAL (EL)(NUCLEO)	CA	R	94	656	0
23	071	0004	01	TAMARAL (EL)(NUCLEO)	TR	M	246	2.019	0

ENCUESTA DE INFRAESTRUCTURA Y EQUIPAMIENTOS LOCALES- 2010

DIPUTACIÓN PROVINCIAL DE JAÉN

MUNICIPIO: PUENTE DE GENAVE**Provincia:** 23 **Isla:** **Municipio** 071**CUADRO 07****6. ABASTECIMIENTO DE AGUA****6.1. Traidas de agua.****6.1.2. Características de las captaciones en el municipio encuestado.**

CÓDIGO DE IDENTIFICACIÓN				DENOMINACIÓN	CARACTERÍSTICAS DE LA CAPTACIÓN							
Clave	Provincia	Municipio	Nº Orden		Tipo	Titular	Gestión	Sistema	Estado	Uso	Protección	Contador
CA	23	071	001	Bco.Cascos	MT	MU	MU	GR	B	UO	NO	NO
CA	23	071	002	Julianeta	MT	MU	MU	GR	B	UO	NO	NO
CA	23	071	003	Contrabandistas	MT	MU	MU	GR	B	UO	NO	NO
CA	23	071	004	Redondo	MT	MU	MU	GR	B	UO	NO	NO
CA	23	071	005	Prs.de San Blas	MT	MU	MU	GR	B	UO	NO	NO
CA	23	071	006	Lagunillas	MT	MU	MU	GR	B	UO	NO	NO
CA	23	071	007	Cornicabra	MT	MU	MU	GR	B	UO	NO	NO

ENCUESTA DE INFRAESTRUCTURA Y EQUIPAMIENTOS LOCALES- 2010

DIPUTACIÓN PROVINCIAL DE JAÉN

MUNICIPIO:

PUENTE DE GENAVE

Provincia:

23

Isla:

Municipio

071



CUADRO 35

7. SANEAMIENTO Y DEPURACIÓN

7.1 Sistema de saneamiento.

7.1.12. Características del servicio de alcantarillado

7.1.12.1. Nucleos de poblacion encuestados. 5

Núcleo de Población			ELEMENTOS ACCESORIOS				CARACTERÍSTICAS DEL SERVICIO			DÉFICIT DE ALCANTARILLADO				CAUDAL m3/año				
			Pozos	Sumideros	Aliviadero		Calidad	Viviendas con servicio		Longitud red	Viviendas afectadas	Población afectada		Desagüe	Tratado	Reutilizado		
					Con acumulac.	Sin Acumulac.		Conect.	No conect.			Residente	Estacional			Urbano	Rústico	Industrial
			CI	CI	CI	CI	CI	nº	nº	m	nº	nº	nº					
0002	01	PEÑOLITE(NUCLEO)	IN	IN	NO	NO	R	241	0	0	0	0	0	33.113	0	0	0	0
0003	02	PUENTE DE GENAVE(NUCLEO)	IN	IN	NO	NO	R	921	0	0	0	0	0	210.046	0	0	0	0
0004	01	TAMARAL (EL)(NUCLEO)	IN	NO	NO	NO	R	19	0	0	0	0	0	1.214	0	0	0	0
TOTAL NÚCLEO								1.181	0	0	0	0	0	244.373	0	0	0	0
TOTAL DISEMINADO								0	0	0	43	3	90	0	0			
TOTAL MUNICIPIO								1.181	0	0	43	3	90	244.373	0	0	0	0



ENCUESTA DE INFRAESTRUCTURA Y EQUIPAMIENTOS LOCALES- 2010

DIPUTACIÓN PROVINCIAL DE JAÉN

MUNICIPIO: PUENTE DE GENAVE

Provincia: 23 Isla: Municipio 071



**CUADRO 42
8. RECOGIDA Y ELIMINACION DE RESIDUOS URBANOS.**

8.1 Recogida de residuos urbanos.

Núcleo de Población			RECOGIDA DE RESIDUOS URBANOS					
			Tipo de recogida	Gestión	Periodicidad	Calidad	Producción	Contenedores
			CI	CI	CI	CI	Tm	nº
0002	01	PEYOLITE(NUCLEO)	PA	CON	QU	AD	12	1
0002	01	PEYOLITE(NUCLEO)	PL	CON	QU	AD	7	3
0002	01	PEYOLITE(NUCLEO)	RN	CON	DI	AD	67	15
0002	01	PEYOLITE(NUCLEO)	VI	CON	QU	AD	26	1
0003	02	PUENTE DE GENAVE(NUCLEO)	PA	CON	QU	AD	77	29
0003	02	PUENTE DE GENAVE(NUCLEO)	PI	CON	OT	AD	14	4
0003	02	PUENTE DE GENAVE(NUCLEO)	PL	CON	QU	AD	42	26
0003	02	PUENTE DE GENAVE(NUCLEO)	RN	CON	DI	AD	408	95
0003	02	PUENTE DE GENAVE(NUCLEO)	VI	CON	QU	AD	162	19
0004	01	TAMARAL (EL)(NUCLEO)	RN	CON	DI	IN	4	7
TOTAL NÚCLEO							819	200
TOTAL DISEMINADO							0	0
TOTAL MUNICIPIO							819	200

ENCUESTA DE INFRAESTRUCTURA Y EQUIPAMIENTOS LOCALES- 2010

DIPUTACIÓN PROVINCIAL DE JAÉN

MUNICIPIO:

PUENTE DE GENAVE

Provincia:

23

Isla:

Municipio

071



CUADRO 49

11. INSTALACIONES DEPORTIVAS DE USO PÚBLICO

11.1 Características de las Instalaciones.

CÓDIGO DE IDENTIFICACIÓN				NOMBRE DE LA INSTALACIÓN	CARACTERÍSTICAS							
Tipo	Provincia	Municipio	Nº Orden		Tipo	Titular	Gestión	Superficie (m2)			Sin Barreras Arquitectónicas	Estado
					CI	CI	CI	Cubierta	Aire Libre	Solar	CI	
TJ	23	071	001	Campo de Futbol	TJ	MU	MU	0	5.000	5.000	SI	R
PI	23	071	002	Piscina Municipal	PI	MU	MU	80	1.580	1.660	SI	R
TJ	23	071	003	Polideportivo CP. San Isidro Labrador	TJ	CA	CA	0	2.116	2.116	SI	R
TJ	23	071	004	Campo de Futbol Municipal	TJ	MU	MU	240	6.940	7.180	SI	R
PP	23	071	005	Pista Polideportiva Municipal	PP	MU	MU	0	3.340	3.340	SI	R
PT	23	071	006	Pabellon Polideportivo	PT	MU	MU	1.000	2.100	3.100	SI	E
TOTAL MUNICIPIO								1.320	21.076	22.396		

ENCUESTA DE INFRAESTRUCTURA Y EQUIPAMIENTOS LOCALES- 2010					
DIPUTACIÓN PROVINCIAL DE JAÉN					
MUNICIPIO:		PUENTE DE GENAVE			
Provincia:	23	Isla:		Municipio	071



CUADRO 09

6. ABASTECIMIENTO DE AGUA

6.1. Traidas de agua.

6.1.4. Identificación de las conducciones que dan servicio a los núcleos de población del municipio encuestado.

NÚCLEOS DE POBLACIÓN					CÓDIGO DE IDENTIFICACIÓN DE LA CONDUCCIÓN			
Provincia	Municipio	Entidad	Núcleo	NOMBRE	Conducción	Provincia	Municipio	Nº de Orden
					CI			
23	071	0002	01	PEYOLITE(NUCLEO)	CN	23	065	010
23	071	0002	01	PEYOLITE(NUCLEO)	CN	23	071	001
23	071	0002	01	PEYOLITE(NUCLEO)	CN	23	071	002
23	071	0002	01	PEYOLITE(NUCLEO)	CN	23	071	003
23	071	0002	01	PEYOLITE(NUCLEO)	CN	23	071	007
23	071	0002	01	PEYOLITE(NUCLEO)	CN	23	072	001
23	071	0003	02	PUENTE DE GENAVE(NUCLEO)	CN	23	065	010
23	071	0003	02	PUENTE DE GENAVE(NUCLEO)	CN	23	071	001
23	071	0003	02	PUENTE DE GENAVE(NUCLEO)	CN	23	071	002
23	071	0003	02	PUENTE DE GENAVE(NUCLEO)	CN	23	071	003
23	071	0003	02	PUENTE DE GENAVE(NUCLEO)	CN	23	071	004
23	071	0003	02	PUENTE DE GENAVE(NUCLEO)	CN	23	071	005
23	071	0003	02	PUENTE DE GENAVE(NUCLEO)	CN	23	071	006
23	071	0003	02	PUENTE DE GENAVE(NUCLEO)	CN	23	071	007
23	071	0003	02	PUENTE DE GENAVE(NUCLEO)	CN	23	072	001
23	071	0004	01	TAMARAL (EL)(NUCLEO)	CN	23	065	010
23	071	0004	01	TAMARAL (EL)(NUCLEO)	CN	23	071	001
23	071	0004	01	TAMARAL (EL)(NUCLEO)	CN	23	071	002
23	071	0004	01	TAMARAL (EL)(NUCLEO)	CN	23	071	003
23	071	0004	01	TAMARAL (EL)(NUCLEO)	CN	23	071	004
23	071	0004	01	TAMARAL (EL)(NUCLEO)	CN	23	071	007
23	071	0004	01	TAMARAL (EL)(NUCLEO)	CN	23	072	001

ENCUESTA DE INFRAESTRUCTURA Y EQUIPAMIENTOS LOCALES- 2010GOBIERNO
DE ESPAÑA
MINISTERIO
DE POLÍTICA
TERRITORIAL

DIPUTACIÓN PROVINCIAL DE JAÉN

MUNICIPIO:

PUENTE DE GENAVE

Provincia:



23

Isla:**Municipio**

071

**CUADRO 10****6. ABASTECIMIENTO DE AGUA****6.1. Traídas de agua.****6.1.5. Identificación de las conducciones en el municipio encuestado.**

CÓDIGO DE IDENTIFICACIÓN DE LA CONDUCCIÓN			
Conducción	Provincia	Municipio	Nº de Orden
CI			
CN	23	071	001
CN	23	071	002
CN	23	071	003
CN	23	071	004
CN	23	071	005
CN	23	071	006
CN	23	071	007

		ENCUESTA DE INFRAESTRUCTURA Y EQUIPAMIENTOS LOCALES- 2010				
		DIPUTACIÓN PROVINCIAL DE JAÉN				
MUNICIPIO:		PUENTE DE GENAVE				
Provincia:	23	Isla:		Municipio	071	



CUADRO 12

6. ABASTECIMIENTO DE AGUA

6.1 Traidias de agua.

6.1.7. Características de los tramos de conducciones en el municipio encuestado.

CÓDIGO DE IDENTIFICACIÓN				CARACTERÍSTICAS DE LA CONDUCCIÓN				
Clave	Provin- cia	Muni- cipio	Orden	Tipo	Estado	Titular	Gestión	Longitud
				CI	CI	CI	CI	m
CN	23	071	001	PC	R	MU	MU	44
CN	23	071	001	PC	B	MU	MU	673
CN	23	071	002	PC	R	MU	MU	345
CN	23	071	002	PC	B	MU	MU	1.933
CN	23	071	003	FC	B	MU	MU	441
CN	23	071	003	PC	B	MU	MU	3.861
CN	23	071	004	PC	B	MU	MU	1.784
CN	23	071	005	PC	B	MU	MU	2.597
CN	23	071	006	PE	B	MU	MU	456
CN	23	071	007	FC	B	MU	MU	808
TOTAL MUNICIPIO								12.942

		ENCUESTA DE INFRAESTRUCTURA Y EQUIPAMIENTOS LOCALES- 2010				
		DIPUTACIÓN PROVINCIAL DE JAÉN				
MUNICIPIO:		PUENTE DE GENAVE				
Provincia:	23	Isla:		Municipio	071	


CUADRO 12

6. ABASTECIMIENTO DE AGUA

6.1 Traidias de agua.

6.1.7. Características de los tramos de conducciones en el municipio encuestado.

CÓDIGO DE IDENTIFICACIÓN				CARACTERÍSTICAS DE LA CONDUCCIÓN				
Clave	Provincia	Municipio	Orden	Tipo	Estado	Titular	Gestión	Longitud
				CI	CI	CI	CI	m
CN	23	071	001	PC	R	MU	MU	44
CN	23	071	001	PC	B	MU	MU	673
CN	23	071	002	PC	R	MU	MU	345
CN	23	071	002	PC	B	MU	MU	1.933
CN	23	071	003	FC	B	MU	MU	441
CN	23	071	003	PC	B	MU	MU	3.861
CN	23	071	004	PC	B	MU	MU	1.784
CN	23	071	005	PC	B	MU	MU	2.597
CN	23	071	006	PE	B	MU	MU	456
CN	23	071	007	FC	B	MU	MU	808
TOTAL MUNICIPIO								12.942

	ENCUESTA DE INFRAESTRUCTURA Y EQUIPAMIENTOS LOCALES- 2010				
	DIPUTACIÓN PROVINCIAL DE JAÉN				
	MUNICIPIO:				
	Provincia:		Isla:		Municipio




CUADRO 13

6. ABASTECIMIENTO DE AGUA

6.1 Traidas de agua.

6.1.8. Características de los tramos de conducciones encuestadas, ubicadas en municipios mayores de 50.000 habitan

CÓDIGO DE IDENTIFICACIÓN				CARACTERÍSTICAS DE LA CONDUCCIÓN				
Clave	Provincia	Municipio	Orden	Tipo	Estado	Titular	Gestión	Longitud
				Cl	Cl	Cl	Cl	m
TOTAL MUNICIPIO								#Error

		ENCUESTA DE INFRAESTRUCTURA Y EQUIPAMIENTOS LOCALES- 2010					
		DIPUTACIÓN PROVINCIAL DE JAÉN					
		MUNICIPIO:		PUENTE DE GENAVE			
		Provincia:	23	Isla:		Municipio	071




CUADRO 14

6. ABASTECIMIENTO DE AGUA

6.1 Traidas de agua.

6.1.9. Identificación de los depósitos de agua que dan servicio a los núcleos de población del municipio encuestado.

NÚCLEO DE POBLACIÓN					CÓDIGO DE IDENTIFICACIÓN			
Provincia	Municipio	Entidad	Núcleo	NOMBRE	Depósitos	Provincia	Municipio	Nº de Orden
					CI			
23	071	0002	01	PEÑOLITE(NUCLEO)	DE	23	071	001
23	071	0002	01	PEÑOLITE(NUCLEO)	DE	23	071	003
23	071	0002	01	PEÑOLITE(NUCLEO)	DE	23	072	009
23	071	0003	02	PUENTE DE GENAVE(NUCLEO)	DE	23	071	001
23	071	0003	02	PUENTE DE GENAVE(NUCLEO)	DE	23	071	003
23	071	0003	02	PUENTE DE GENAVE(NUCLEO)	DE	23	071	004
23	071	0003	02	PUENTE DE GENAVE(NUCLEO)	DE	23	072	009
23	071	0004	01	TAMARAL (EL)(NUCLEO)	DE	23	071	001
23	071	0004	01	TAMARAL (EL)(NUCLEO)	DE	23	071	002
23	071	0004	01	TAMARAL (EL)(NUCLEO)	DE	23	071	003
23	071	0004	01	TAMARAL (EL)(NUCLEO)	DE	23	072	009

		ENCUESTA DE INFRAESTRUCTURA Y EQUIPAMIENTOS LOCALES- 2010			
		DIPUTACIÓN PROVINCIAL DE JAÉN			
MUNICIPIO:					
Provincia:		Isla:		Municipio	





CUADRO 16

6. ABASTECIMIENTO DE AGUA

6.1 Traidas de agua.

6.1.11. Características de los depósitos de agua encuestados, ubicados en municipios mayores de 50,000 habitantes

CÓDIGO DE IDENTIFICACIÓN				CARACTERÍSTICAS DE LOS DEPÓSITOS							
Clave	Provincia	Municipio	Nº Orden	Tipo	Titular	Gestión	Capacidad	Estado	Protección	Limpieza	Contador
				Cl	Cl	Cl	m3	Cl	Cl	nº	Cl
TOTAL MUNICIPIO							#Error			#Error	

		ENCUESTA DE INFRAESTRUCTURA Y EQUIPAMIENTOS LOCALES- 2010						
		DIPUTACIÓN PROVINCIAL DE JAÉN						
		MUNICIPIO:		PUENTE DE GENAVE				
		Provincia:	23	Isla:		Municipio	071	


CUADRO 17


6. ABASTECIMIENTO DE AGUA

6.1 Traidas de agua.

6.1.12. Identificación de las instalaciones de tratamiento de potabilización que dan servicio a los núcleos de población del municipio encuestado.

NÚCLEOS DE POBLACIÓN					CÓDIGO DE IDENTIFICACIÓN DE LA INSTALACIÓN			
Provincia	Municipio	Entidad	Núcleo	NOMBRE	Tratamiento de potabilizac.	Provincia	Municipio	Nº de Orden
					CI			
23	071	0002	01	PEYOLITE(NUCLEO)	TP	23	071	001
23	071	0003	02	PUENTE DE GENAVE(NUCLEO)	TP	23	071	001
23	071	0004	01	TAMARAL (EL)(NUCLEO)	TP	23	071	001
23	071	0004	01	TAMARAL (EL)(NUCLEO)	TP	23	071	002

		ENCUESTA DE INFRAESTRUCTURA Y EQUIPAMIENTOS LOCALES- 2010					
		DIPUTACIÓN PROVINCIAL DE JAÉN					
		MUNICIPIO:		PUENTE DE GENAVE			
		Provincia:	23	Isla:		Municipio	071



CUADRO 18

6. ABASTECIMIENTO DE AGUA

6.1 Traídas de agua.

6.1.13. Instalaciones y tratamiento de potabilización del municipio encuestado.

CÓDIGO DE IDENTIFICACIÓN				TIPO DE EQUIPAMIENTO	UBICACIÓN	TIPOS DE TRATAMIENTO						METODO DE DESINFECCION			CONTROL CALIDAD		ESTADO
Clave	Provincia	Municipio	Nº Orden			Solo Desinfección	Categoría A1	Categoría A2	Categoría A3	Desaladora	Otros tipos				Periodicidad	Organismo	
						CI	CI	CI	CI	CI	CI	CI	CI	CI			
TP	23	071	001	AU	DE	SI	NO	NO	NO	NO	NO	SI	NO	NO	DI	MU	R
TP	23	071	002	MA	DE	SI	NO	NO	NO	NO	NO	SI	NO	NO	AL	MU	M

		ENCUESTA DE INFRAESTRUCTURA Y EQUIPAMIENTOS LOCALES- 2010					
		DIPUTACIÓN PROVINCIAL DE JAÉN					
MUNICIPIO:		PUENTE DE GENAVE					
Provincia:	23	Isla:		Municipio	071		



CUADRO 21

6. ABASTECIMIENTO DE AGUA

6.2 Distribución de agua

6.2.2 Características y elementos del servicio de abastecimiento de agua

6.2.2.2. Núcleos de población encuestados. 2.

Núcleo de Población			CARACTERÍSTICAS DEL SERVICIO					ELEMENTOS ACCESORIOS						CISTERNA
			Dotación de agua		Conta- dores	Tasa	Año de instala- ción	Hidrantes		Válvulas		Bocas de riego		
			Disponi- bilidad	Restri- cciones				Sufi- ciencia	Estado	Sufi- ciencia	Estado	Sufi- ciencia	Estado	
0002	01	PEYOLITE(NUCLEO)	IN	RF	SI	SI	1966	NO		IN	R	IN	M	NO
0003	02	PUENTE DE GENAVE(NUCLEO)	IN	RF	SI	SI	1956	NO		IN	R	IN	M	NO
0004	01	TAMARAL (EL)(NUCLEO)	SF	NO	SI	SI	1987	NO		IN	R	IN	M	NO

ENCUESTA DE INFRAESTRUCTURA Y EQUIPAMIENTOS LOCALES- 2010

DIPUTACIÓN PROVINCIAL DE JAÉN

MUNICIPIO: PUENTE DE GENAVE

Provincia: 23 **Isla:** **Municipio** 071



CUADRO 22

6. ABASTECIMIENTO DE AGUA

6.2 Distribución de agua

6.2.2 Características y elementos del servicio de abastecimiento de agua

6.2.2.2. Núcleos de población encuestados. 3.

Núcleo de Población			CARACTERÍSTICAS DEL SERVICIO							DEFICIT RED DE DISTRIBUCION				
			Viviendas con servicio		Consumo		Deficiencias Presión		Pérdidas	Calidad	Longitud red	Viviendas afectadas red	Población afectada	
			Conectadas	No conect.	Invierno	Verano	Exceso	Defecto					Residente	Estacional
			nº	nº	m3/día	m3/día	nº	nº	%	Cl	m	nº	nº	nº
0002	01	PEÑOLITE(NUCLEO)	241	0	50	90	0	0	18	B	0	0	0	0
0003	02	PUENTE DE GENAVE(NUCLEO)	921	0	374	400	0	60	22	R	0	0	0	0
0004	01	TAMARAL (EL)(NUCLEO)	19	0	2	4	0	0	15	B	0	0	0	0
TOTAL NÚCLEO			1.181	0	426	494	0	60			0	0	0	0
TOTAL DISEMINADO			0	0	0	0	0	0			0	43	3	90
TOTAL MUNICIPIO			1.181	0	426	494	0	60			0	43	3	90

		ENCUESTA DE INFRAESTRUCTURA Y EQUIPAMIENTOS LOCALES- 2010					
		DIPUTACIÓN PROVINCIAL DE JAÉN					
MUNICIPIO:		PUENTE DE GENAVE					
Provincia:	23	Isla:		Municipio	071		



CUADRO 23

6. ABASTECIMIENTO DE AGUA

6.3 Abastecimiento autónomo de agua

6.3.1 Núcleos de población encuestados 4

Núcleo de Población			ÁMBITO DEL ABASTECIMIENTO AUTÓNOMO			DÉFICIT DE POTABILIZACIÓN DEL ABASTECIMIENTO AUTÓNOMO			FUENTES NO CONECTADAS A LA RED DE DISTRIBUCION		DOTACION ABASTECIMIENTO AUTÓNOMO
			Viviendas	Población (hab)		Viviendas	Población (hab)		Con tratamiento	Sin tratamiento	Disponibilidad
			nº	Residente	Estacional	nº	Residente	Estacional	nº	CI	CI
0002	01	PEYOLITE(NUCLEO)	0	0	0	0	0	0	1	0	NO
0003	02	PUENTE DE GENAVE(NUCLEO)	0	0	0	0	0	0	1	0	NO
0004	01	TAMARAL (EL)(NUCLEO)	0	0	0	0	0	0	0	0	NO
TOTAL NÚCLEO			0	0	0	0	0	0	2	0	
TOTAL DISEMINADO			43	3	90	0	0	0	0	0	
TOTAL MUNICIPIO			43	3	90	0	0	0	2	0	

ENCUESTA DE INFRAESTRUCTURA Y EQUIPAMIENTOS LOCALES- 2010

DIPUTACIÓN PROVINCIAL DE JAÉN

MUNICIPIO: PUENTE DE GENAVE

Provincia: 23 **Isla:** **Municipio** 071




CUADRO 24

7. SANEAMIENTO Y DEPURACIÓN.

7.1 Sistema de Saneamiento.

7.1.1 Características de los tramos de red de alcantarillado interior.

NÚCLEOS DE POBLACIÓN					CARACTERÍSTICAS DE LA RED DE ALCANTARILLADO INTERIOR						
Provincia	Municipio	Entidad	Núcleo	NOMBRE	Tipo de material	Sistema de transporte	Estado	Tipo de red	Titular	Gestión	Longitud
					CI	CI	CI	CI	CI	CI	m
23	071	0002	01	PEYOLITE(NUCLEO)	HO	GR	B	RE	MU	MU	1.490
23	071	0002	01	PEYOLITE(NUCLEO)	HO	GR	M	RE	MU	MU	564
23	071	0002	01	PEYOLITE(NUCLEO)	HO	GR	R	RE	MU	MU	1.062
23	071	0002	01	PEYOLITE(NUCLEO)	PC	GR	B	RE	MU	MU	454
23	071	0002	01	PEYOLITE(NUCLEO)	PC	GR	M	RE	MU	MU	45
23	071	0003	02	PUENTE DE GENAVE(NUCLEO)	HO	GR	B	RE	MU	MU	6.936
23	071	0003	02	PUENTE DE GENAVE(NUCLEO)	HO	GR	M	RE	MU	MU	808
23	071	0003	02	PUENTE DE GENAVE(NUCLEO)	HO	GR	R	RE	MU	MU	4.110
23	071	0003	02	PUENTE DE GENAVE(NUCLEO)	PC	GR	B	RE	MU	MU	4.583
TOTAL NÚCLEO											20.052
TOTAL DISEMINADO											
TOTAL MUNICIPIO											

		ENCUESTA DE INFRAESTRUCTURA Y EQUIPAMIENTOS LOCALES- 2010					
		DIPUTACIÓN PROVINCIAL DE JAÉN					
		MUNICIPIO:		PUENTE DE GENAVE			
		Provincia:	23	Isla:		Municipio	071




CUADRO 25


7. SANEAMIENTO Y DEPURACIÓN

7.1 Sistema de saneamiento.

7.1.2 Identificación de los colectores generales que dan servicio a los núcleos de población del municipio encuestado.

NÚCLEO DE POBLACIÓN					CÓDIGO DE IDENTIFICACIÓN			
Provincia	Municipio	Entidad	Núcleo	NOMBRE	Colector	Provincia	Municipio	Nº de Orden
					CI			
23	071	0002	01	PEYOLITE(NUCLEO)	CL	23	071	004
23	071	0003	02	PUENTE DE GENAVE(NUCLEO)	CL	23	071	001
23	071	0003	02	PUENTE DE GENAVE(NUCLEO)	CL	23	071	002
23	071	0003	02	PUENTE DE GENAVE(NUCLEO)	CL	23	071	003

		ENCUESTA DE INFRAESTRUCTURA Y EQUIPAMIENTOS LOCALES- 2010			
		DIPUTACIÓN PROVINCIAL DE JAÉN			
MUNICIPIO:		PUENTE DE GENAVE			
Provincia:	23	Isla:		Municipio	071




CUADRO 26


7. SANEAMIENTO Y DEPURACIÓN

7.1 Sistema de saneamiento.

7.1.3 Identificación de los colectores generales en el municipio encuestado.

CÓDIGO DE IDENTIFICACIÓN			
Colector	Provincia	Municipio	Nº de Orden
Cl			
CL	23	071	001
CL	23	071	002
CL	23	071	003
CL	23	071	004

	ENCUESTA DE INFRAESTRUCTURA Y EQUIPAMIENTOS LOCALES- 2010				
	DIPUTACIÓN PROVINCIAL DE JAÉN				
	MUNICIPIO:				
	Provincia:		Isla:		Municipio




CUADRO 27

7. SANEAMIENTO Y DEPURACIÓN

7.1 Sistema de saneamiento.

7.1.4 Identificación de los colectores generales encuestados, ubicados en municipios mayores de 50.000 habitantes.

CÓDIGO DE IDENTIFICACIÓN			
Colector	Provincia	Municipio	Nº de Orden
CI			

		ENCUESTA DE INFRAESTRUCTURA Y EQUIPAMIENTOS LOCALES- 2010					
		DIPUTACIÓN PROVINCIAL DE JAÉN					
MUNICIPIO:		PUENTE DE GENAVE					
Provincia:	23	Isla:		Municipio	071		



CUADRO 28

7. SANEAMIENTO Y DEPURACIÓN.

7.1 Sistema de Saneamiento.

7.1.5 Tramos de colectores generales en el municipio encuestado.

CÓDIGO DE IDENTIFICACIÓN				CARACTERÍSTICAS DE LOS COLECTORES GENERALES					
Clave	Provincia	Municipio	Nº	Tipo de material	Sistema de transporte	Estado	Titular	Gestión	Longitud
				Cl	Cl	Cl	Cl	Cl	m
CL	23	071	001	HO	GR	M	MU	MU	621
CL	23	071	002	HO	GR	B	MU	MU	240
CL	23	071	003	HO	GR	B	MU	MU	383
CL	23	071	004	HO	GR	R	MU	MU	164
TOTAL MUNICIPIO									1.408

ENCUESTA DE INFRAESTRUCTURA Y EQUIPAMIENTOS LOCALES- 2010

DIPUTACIÓN PROVINCIAL DE JAÉN

MUNICIPIO:

PUENTE DE GENAVE

Provincia:

23

Isla:

Municipio

071



CUADRO 30

7. SANEAMIENTO Y DEPURACIÓN

7.1 Sistema de saneamiento.

7.1.7 Identificación de los EMISARIOS que dan servicio a los núcleos de población del municipio encuestado.

NÚCLEO DE POBLACIÓN						CÓDIGO DE IDENTIFICACIÓN DE LOS EMISARIOS			
						Emisario	Provincia	Municipio	Nº de Orden
Clave	Provincia	Municipio	Entidad	Núcleo	Denominación	CI			
EM	23	071	0002	01	PEYOLITE(NUCLEO)	EM	23	071	002
EM	23	071	0003	02	PUENTE DE GENAVE(NUCLEO)	EM	23	071	001
EM	23	071	0003	02	PUENTE DE GENAVE(NUCLEO)	EM	23	071	001
EM	23	071	0004	01	TAMARAL (EL)(NUCLEO)	EM	23	071	003

		ENCUESTA DE INFRAESTRUCTURA Y EQUIPAMIENTOS LOCALES- 2010					
		DIPUTACIÓN PROVINCIAL DE JAÉN					
MUNICIPIO:		PUENTE DE GENAVE					
Provincia:	23	Isla:		Municipio	071		




CUADRO 31

7. SANEAMIENTO Y DEPURACIÓN

7.1 Sistema de saneamiento.

7.1.8 Identificación de los EMISARIOS en el municipio encuestado.

CÓDIGO DE IDENTIFICACIÓN				PUNTO DE VERTIDO		DISTANCIA
				Tipo de vertido	Zona de vertido	
Clave	Provincia	Municipio	Nº	CI	CI	
EM	23	071	001	AD	ZM	30
EM	23	071	002	AD	ZM	960
EM	23	071	003	AD	ZM	30

	ENCUESTA DE INFRAESTRUCTURA Y EQUIPAMIENTOS LOCALES- 2010				
	DIPUTACIÓN PROVINCIAL DE JAÉN				
	MUNICIPIO:				
	Provincia:		Isla:		Municipio





CUADRO 32

7. SANEAMIENTO Y DEPURACIÓN

7.1 Sistema de saneamiento.

7.1.9 Identificación de los EMISARIOS, ubicados en municipios mayores de 50.000 habitantes.

CÓDIGO DE IDENTIFICACIÓN				PUNTO DE VERTIDO		DISTANCIA
				Tipo de vertido	Zona de vertido	
Clave	Provincia	Municipio	Nº	CI	CI	

	ENCUESTA DE INFRAESTRUCTURA Y EQUIPAMIENTOS LOCALES- 2010						
	DIPUTACIÓN PROVINCIAL DE JAÉN						
	MUNICIPIO:		PUENTE DE GENAVE				
	Provincia:	23	Isla:		Municipio	071	


CUADRO 33

7. SANEAMIENTO Y DEPURACIÓN

7.1 Sistema de saneamiento.

7.1.10 Características de los tramos de emisarios en el municipio encuestado.

CÓDIGO DE IDENTIFICACIÓN				CARACTERÍSTICAS DE LOS TRAMOS DE EMISARIOS			
				Tipo de material	Estado	Longitud del tramo	
						Terrestre	Marítima
Clave	Provincia	Municipio	Nº	CI	CI	m	m
EM	23	071	001	PC	B	44	0
EM	23	071	002	HO	R	1.650	0
EM	23	071	003	HO	B	628	0
TOTAL MUNICIPIO						2.322	0

	ENCUESTA DE INFRAESTRUCTURA Y EQUIPAMIENTOS LOCALES- 2010				
	DIPUTACIÓN PROVINCIAL DE JAÉN				
	MUNICIPIO:				
	Provincia:		Isla:		Municipio



CUADRO 34

7. SANEAMIENTO Y DEPURACIÓN

7.1 Sistema de saneamiento.

7.1.11 Características de los tramos de emisarios encuestados, ubicados en municipios mayores de 50.000 habitante

CÓDIGO DE IDENTIFICACIÓN				CARACTERÍSTICAS DE LOS TRAMOS DE EMISARIOS			
				Tipo de material	Estado	Longitud del tramo	
						Terrestre	Marítima
Clave	Provincia	Municipio	Nº	CI	CI	m	m
TOTAL MUNICIPIO						#Error	#Error



ENCUESTA DE INFRAESTRUCTURA Y EQUIPAMIENTOS LOCALES- 2010

DIPUTACIÓN PROVINCIAL DE JAÉN

MUNICIPIO:

PUENTE DE GENAVE

Provincia:

23

Isla:

Municipio

071



CUADRO 43

8. RECOGIDA Y ELIMINACION DE RESIDUOS URBANOS.

8.2 Núcleos sin recogida de residuos urbanos. Limpieza de calles.

8.2.1 Núcleos de población encuestados.

Núcleo de Población			ÁMBITO SIN SERVICIO			LIMPIEZA DE CALLES	
			Viviendas afectadas nº	Población afectada		Servicio	Plantilla
				Residente	Estacional	Cl	nº
0002	01	PEÑOLITE(NUCLEO)	0	0	0	SI	1
0003	02	PUENTE DE GENAVE(NUCLEO)	0	0	0	SI	2
0004	01	TAMARAL (EL)(NUCLEO)	0	0	0	NO	0
TOTAL NÚCLEO			0	0	0		3
TOTAL DISEMINADO			43	3	90		1
TOTAL MUNICIPIO			43	3	90		4

		ENCUESTA DE INFRAESTRUCTURA Y EQUIPAMIENTOS LOCALES- 2010				
		DIPUTACIÓN PROVINCIAL DE JAÉN				
		MUNICIPIO:		PUENTE DE GENAVE		
		Provincia:	23	Isla:		Municipio



CUADRO 44

8. RECOGIDA Y ELIMINACION DE RESIDUOS URBANOS.

8.3 Vertederos. (Instalaciones de eliminación y tratamiento de residuos).

8.3.1 Identificación de los vertederos que dan servicio a los núcleos de población del municipio encuestado.

Núcleo de Población			CÓDIGO DE IDENTIFICACIÓN			
			Vertedero	Provincia	Municipio	Nº de orden
			CI			
0002	01	PEYOLITE(NUCLEO)	VC	23	029	001
0003	02	PUENTE DE GENAVE(NUCLEO)	VC	23	029	001
0004	01	TAMARAL (EL)(NUCLEO)	VC	23	029	001



ENCUESTA DE INFRAESTRUCTURA Y EQUIPAMIENTOS LOCALES- 2010

DIPUTACIÓN PROVINCIAL DE JAÉN

MUNICIPIO:

Provincia:

Isla:

Municipio



CUADRO 45

8. RECOGIDA Y ELIMINACION DE RESIDUOS URBANOS

8.3 Vertederos (Instalaciones de eliminación y tratamiento de residuos)

8.3.2 Características de las Instalaciones.

CODIGO DE IDENTIFICACION				Tipo	Titular	Gestión	PROBLEMAS EXISTENTES								CAPACIDAD			ESTADO	VIDA UTIL	CATEGORIA	ACTIVIDAD			
Tipo	Provincia	Municipio	Nº				OI	Hu	Ca	Ri	Fi	Iv	Fa	Sa	In	Ot	Total					Ampl.	Transformac.	
							Cl	Cl	Cl	Cl	Cl	Cl	Cl	Cl	Cl	Cl	m3					% Ocupa	Cl	Tm/año
TOTAL MUNICIPIO																#Error		#Error						



ENCUESTA DE INFRAESTRUCTURA Y EQUIPAMIENTOS LOCALES- 2010

DIPUTACIÓN PROVINCIAL DE JAÉN

MUNICIPIO:

Provincia:

Isla:

Municipio




CUADRO 46

8. RECOGIDA Y ELIMINACION DE RESIDUOS URBANOS

8.3 Vertederos (Instalaciones de eliminación y tratamiento de residuos)

8.3.3 Características de las Instalaciones encuestadas, ubicadas en municipios mayores de 50.000 habitant

CODIGO DE IDENTIFICACION				Tipo	Titular	Gestión	PROBLEMAS EXISTENTES								CAPACIDAD			ESTADO	VIDA UTIL	CATEGORIA	ACTIVIDAD		
Tipo	Provincia	Municipio	Nº				OI	Hu	Ca	Ri	Fi	Iv	Fa	Sa	In	Ot	Total					Ampl.	Transformac.
				Cl	Cl	Cl	Cl	Cl	Cl	Cl	Cl	Cl	Cl	Cl	m3	% Ocupa	Cl	Tm/año	Cl	nº	nº	nº	
TOTAL MUNICIPIO																#Error			#Error				

		ENCUESTA DE INFRAESTRUCTURA Y EQUIPAMIENTOS LOCALES- 2010				
		DIPUTACIÓN PROVINCIAL DE JAÉN				
MUNICIPIO:		PUENTE DE GENAVE				
Provincia:	23	Isla:		Municipio	071	



CUADRO 47
9. ALUMBRADO PUBLICO

NÚCLEO DE POBLACIÓN					AHORRO ENERGÉTICO		CALIDAD	Potencia Instalada	Puntos de luz
Provincia	Municipio	Entidad	Núcleo	Denominación	Rfi	Rfi	Cl	Kw	nº
23	071	0002	01	PEÑOLITE(NUCLEO)	NO	SI	B	26	181
23	071	0003	02	PUENTE DE GENAVE(NUCLEO)	NO	SI	B	83	591
23	071	0004	01	TAMARAL (EL)(NUCLEO)	NO	NO	R	2	19
TOTAL NÚCLEO									791
TOTAL DISEMINADO									0
TOTAL MUNICIPIO									791

ENCUESTA DE INFRAESTRUCTURA Y EQUIPAMIENTOS LOCALES- 2010

DIPUTACIÓN PROVINCIAL DE JAÉN

MUNICIPIO:

PUENTE DE GENAVE

Provincia:

23

Isla:

Municipio

071



CUADRO 48

10. OTRAS INFORMACIONES MUNICIPALES

NÚCLEO DE POBLACIÓN					RECEPCIÓN TV		TELEFONÍA MOVIL		CORREO	BANDA ANCHA						CAPI	CALIDAD SUMIN. ENERGÍA		ALUMBR.PÚBLICO AMB.SIN SERV.		
Provincia	Municipio	Entidad	Núcleo	Denominación	Antena	Cable	Gsm	Umts		Rd	Xd	Wi	Ca	Rb	St		Electr.	Gas	Viv afec	Long calle	
					CI	CI	CI	CI	CI	CI	CI	CI	CI	CI	CI	CI	nº	m			
23	071	0002	01	PEYOLITE(NUCLEO)	B	C	R	C	NO	NO	SI	SI	NO	NO	SI	SI	B	C	0	0	
23	071	0003	02	PUENTE DE GENAVE(NUCLEO)	B	C	B	C	DI	NO	SI	NO	NO	NO	SI	SI	B	C	0	0	
23	071	0004	01	TAMARAL (EL)(NUCLEO)	B	C	B	C	NO	NO	SI	SI	NO	NO	SI	NO	B	C	0	0	
TOTAL NÚCLEO																			0	0	
TOTAL DISEMINADO																				43	0
TOTAL MUNICIPIO																				43	0

ENCUESTA DE INFRAESTRUCTURA Y EQUIPAMIENTOS LOCALES- 2010

DIPUTACIÓN PROVINCIAL DE JAÉN

MUNICIPIO:

PUENTE DE GENAVE

Provincia:

23

Isla:

Municipio

071



CUADRO 48

10. OTRAS INFORMACIONES MUNICIPALES

NÚCLEO DE POBLACIÓN					RECEPCIÓN TV		TELEFONÍA MOVIL		CORREO	BANDA ANCHA						CAPI	CALIDAD SUMIN. ENERGÍA		ALUMBR.PÚBLICO AMB.SIN SERV.	
Provincia	Municipio	Entidad	Núcleo	Denominación	Antena	Cable	Gsm	Umts		Rd	Xd	Wi	Ca	Rb	St		Electr.	Gas	Viv afec	Long calle
					CI	CI	CI	CI	CI	CI	CI	CI	CI	CI	CI	CI	nº	m		

**ENCUESTA DE INFRAESTRUCTURA Y EQUIPAMIENTOS LOCALES- 2010**

DIPUTACIÓN PROVINCIAL DE JAÉN

MUNICIPIO:

PUENTE DE GENAVE

Provincia:

23

Isla:

Municipio

071

**CUADRO 50****12. INSTALACIONES DEPORTIVAS DE USO PÚBLICO****12.2 Tipos de deportes de las Instalaciones.**

CÓDIGO DE IDENTIFICACIÓN				NOMBRE DE LA INSTALACIÓN	Tipo de deporte
Clave	Provincia	Municipio	Nº Orden		CI
ID	23	071	001	Campo de Futbol	FB
ID	23	071	002	Piscina Municipal	NA
ID	23	071	003	Polideportivo CP. San Isidro Labrador	FB
ID	23	071	004	Campo de Futbol Municipal	FB
ID	23	071	005	Pista Polideportiva Municipal	BC
ID	23	071	005	Pista Polideportiva Municipal	BM
ID	23	071	005	Pista Polideportiva Municipal	BV
ID	23	071	005	Pista Polideportiva Municipal	OT
ID	23	071	005	Pista Polideportiva Municipal	TE
ID	23	071	006	Pabellon Polideportivo	BC
ID	23	071	006	Pabellon Polideportivo	BM
ID	23	071	006	Pabellon Polideportivo	BV
ID	23	071	006	Pabellon Polideportivo	OT
ID	23	071	006	Pabellon Polideportivo	TE



ENCUESTA DE INFRAESTRUCTURA Y EQUIPAMIENTOS LOCALES- 2010					
DIPUTACIÓN PROVINCIAL DE JAÉN					
MUNICIPIO:	PUENTE DE GENAVE				
Provincia:	23	Isla:		Municipio	071



CUADRO 51

12. OTRAS INSTALACIONES PÚBLICAS.

12.1 Centros Culturales y de Esparcimiento.

12.1.1 Características de las instalaciones.



CÓDIGO DE IDENTIFICACIÓN			NOMBRE DEL CENTRO	CARACTERÍSTICAS							
Provin-cia	Muni-cipio	Nº Orden		Tipo	Titular	Gestión	Superficie (m2)			Sin Barreras Arquitectonicas	Estado
				CI	CI	CI	Cubierta	Aire Libre	Solar	CI	
23	071	006	Escuela de Musica	OT	MU	MU	239	0	239	SI	B
23	071	005	Caseta Municipal	OT	MU	MU	95	0	95	SI	B
23	071	002	Auditorio Templeque	AU	MU	MU	4	890	894	SI	B
23	071	004	Hogar del Pensionista II	HP	MU	MU	151	0	151	SI	B
23	071	001	Biblioteca	BI	MU	MU	60	0	60	SI	B
23	071	003	Hogar del Pensionista I	HP	MU	MU	100	0	100	SI	B
TOTAL MUNICIPIO							649	890	1.539		

**ENCUESTA DE INFRAESTRUCTURA Y EQUIPAMIENTOS LOCALES- 2010**

DIPUTACIÓN PROVINCIAL DE JAÉN

MUNICIPIO:**PUENTE DE GENAVE****Provincia:****23****Isla:****Municipio****071****CUADRO 52****12. OTRAS INSTALACIONES PÚBLICAS.****12.1 Centros Culturales y de Esparcimiento.****12.1.2 Superficie de los Usos de los Centros.**


CÓDIGO DE IDENTIFICACIÓN			NOMBRE DEL CENTRO	USO	SUPERFICIE CUBIERTA
Provin-cia	Muni-cipio	Nº Orden		Cl	m2
23	071	002	Auditorio Templeque	AO	4
23	071	001	Biblioteca	BA	60
23	071	005	Caseta Municipal	CV	95
23	071	006	Escuela de Musica	ED	239
23	071	003	Hogar del Pensionista I	PN	100
23	071	004	Hogar del Pensionista II	PN	151
TOTAL MUNICIPIO					649

	ENCUESTA DE INFRAESTRUCTURA Y EQUIPAMIENTOS LOCALES- 2010						
	DIPUTACIÓN PROVINCIAL DE JAÉN						
	MUNICIPIO:		PUENTE DE GENAVE				
	Provincia:	23	Isla:		Municipio	071	

CUADRO 54

13. LONJAS, MERCADOS Y RECINTOS FERIALES.


CÓDIGO DE IDENTIFICACIÓN				NÚCLEO DE POBLACIÓN	NOMBRE DEL EQUIPAMIENTO	TIPO	TITULAR	GESTIÓN	SUPERFICIE (m2)			Sin Barreras Arquitectónicas	ESTADO
Clave	Provincia	Municipio	Nº Orden						CI	CI	CI		
LM	23	071	001	PUENTE DE GENAVE(NUCLEO	Mercado Municipal	ME	MU	MU	120	0	120	SI	B
LM	23	071	002	PUENTE DE GENAVE(NUCLEO	Recinto Ferial La Vicaria	FE	MU	MU	1.250	1.536	2.786	SI	B
TOTAL MUNICIPIO									1.370	1.536	2.906		

	ENCUESTA DE INFRAESTRUCTURA Y EQUIPAMIENTOS LOCALES- 2010				
	DIPUTACIÓN PROVINCIAL DE JAÉN				
	MUNICIPIO:		PUENTE DE GENAVE		
	Provincia:	23	Isla:		Municipio



CUADRO 56
15. CEMENTERIOS


CÓDIGO DE IDENTIFICACIÓN				NÚCLEO DE POBLACIÓN	NOMBRE DEL CEMENTERIO	TITULAR	DISTANCIA AL NÚCLEO	ESTADO DE ACCESO	CAPILLA	DEPÓSITO	AMPLIACIÓN	GRADO DE SATURACIÓN	SUPERFICIE TOTAL	Sin Barreras Arquitectónicas	CREMATORIO
Clave	Provincia	Municipio	Nº Orden												
CE	23	071	001	PUENTE DE GENAVE(NUCLEO	Cementerio Municipal	MU	0,1	B	MO	SI	NO	70	7.100	SI	NO
TOTAL MUNICIPIO													7.100		

	ENCUESTA DE INFRAESTRUCTURA Y EQUIPAMIENTOS LOCALES- 2010				
	DIPUTACIÓN PROVINCIAL DE JAÉN				
	MUNICIPIO:				
	Provincia:		Isla:		Municipio



CUADRO 57
16. TANATORIOS

CÓDIGO DE IDENTIFICACIÓN				NÚCLEO DE POBLACIÓN	NOMBRE DEL TANATORIO	TITULAR	GESTIÓN	CARACTERÍSTICAS					
Clave	Provincia	Municipio	Nº Orden					Superficie (m2)			Salas	Sin Barreras Arquitectónicas	Estado
								Cubierta	Aire libre	Solar	nº	CI	CI
TOTAL MUNICIPIO								#Error	#Error	#Error	#Error		

		ENCUESTA DE INFRAESTRUCTURA Y EQUIPAMIENTOS LOCALES- 2010			
GOBIERNO DE ESPAÑA		MINISTERIO DE POLÍTICA TERRITORIAL			
DIPUTACIÓN PROVINCIAL DE JAÉN					
MUNICIPIO:		PUENTE DE GENAVE			
Provincia:	23	Isla:		Municipio	071

CUADRO 58
17. CENTROS SANITARIOS

CÓDIGO DE IDENTIFICACIÓN				NÚCLEO DE POBLACIÓN	NOMBRE DEL CENTRO	TIPO	TITULAR	GESTIÓN	SUPERFICIE (m2)			UCI	CAMAS	Sin Barreras Arquitectónicas	ESTADO
Clave	Provincia	Municipio	Nº Orden						CI	CI	CI				
SA	23	071	001	PUENTE DE GENAVE(NUCLEO)	Consultorio Medico	CLO	MUN	SAS	200	0	200	NO	0	SI	B
SA	23	071	002	PEYOLITE(NUCLEO)	Consultorio Medico	CLO	MUN	SAS	98	0	98	NO	0	SI	B
SA	23	071	003		Hospital de Alta Resolucion Sierra de	HGL	CAU	SAS	9.300	21.700	30.000	SI	80	SI	B
TOTAL MUNICIPIO									9.598	21.700	30.298				



ENCUESTA DE INFRAESTRUCTURA Y EQUIPAMIENTOS LOCALES- 2010

DIPUTACIÓN PROVINCIAL DE JAÉN

MUNICIPIO: PUENTE DE GENAVE



Provincia: 23 **Isla:** **Municipio** 071



CUADRO 59

18. CENTROS ASISTENCIALES

CÓDIGO DE IDENTIFICACIÓN				NÚCLEO DE POBLACIÓN	NOMBRE DEL CENTRO	TIPO	TITULAR	GESTIÓN	PLAZAS	SUPERFICIE (m2)			Sin Barreras Arquitectónicas	ESTADO
Clave	Provincia	Municipio	Nº Orden							CI	CI	Km		
AS	23	071	001	PUENTE DE GENAVE(NUCLEO	Guarderia Municipal	GI	MU	MU	50	198	27	225	SI	B
AS	23	071	002	PUENTE DE GENAVE(NUCLEO	Albergue Temporero	AL	MU	MU	16	200	0	100	SI	B
AS	23	071	003	PUENTE DE GENAVE(NUCLEO	Centro de Dia	EX	MU	MU	20	250	0	250	SI	B
TOTAL MUNICIPIO										86	648	27	575	

	ENCUESTA DE INFRAESTRUCTURA Y EQUIPAMIENTOS LOCALES- 2010						
	DIPUTACIÓN PROVINCIAL DE JAÉN						
	MUNICIPIO:		PUENTE DE GENAVE				
	Provincia:	23	Isla:		Municipio	071	

CUADRO 60

19 CENTROS DE ENSEÑANZA

19.1. Características de los Centros.

CÓDIGO DE IDENTIFICACIÓN				NÚCLEO DE POBLACIÓN	NOMBRE DEL CENTRO	Ámbito	Titular	SUPERFICIE (m2)			Sin Barreras Arquitectónicas	ESTADO
Clave	Provincia	Municipio	Nº Orden					Cl	Cl	Cubierta		
EN	23	071	001	PEYOLITE(NUCLEO)	CP. Unitaria	L	CE	93	0	93	SI	R
EN	23	071	003	PUENTE DE GENAVE(NUCLEO)	IES.Guadalimar	L	CE	825	5.325	6.150	SI	B
EN	23	071	002	PUENTE DE GENAVE(NUCLEO)	CP. San Isidro Labrador	L	CE	2.130	9.235	10.400	SI	R
TOTAL MUNICIPIO								3.048	14.560	16.643		

	ENCUESTA DE INFRAESTRUCTURA Y EQUIPAMIENTOS LOCALES- 2010				
	DIPUTACIÓN PROVINCIAL DE JAÉN				
	MUNICIPIO:	PUENTE DE GENAVE			
	Provincia:	23	Isla:		Municipio





CUADRO 61

19 CENTROS DE ENSEÑANZA

19.2. Niveles de enseñanza de los Centros.

CÓDIGO DE IDENTIFICACIÓN				NÚCLEO DE POBLACIÓN	NOMBRE DEL CENTRO	Nivel	CENTROS NO UNIVERSITARIOS			
Clave	Provincia	Municipio	Nº Orden				Cl	Unidades	Plazas	Alumnos
EN	23	071	001	PEYOLITE(NUCLEO)	CP. Unitaria San Juan Bautista	INF	1	25	6	
EN	23	071	001	PEYOLITE(NUCLEO)	CP. Unitaria San Juan Bautista	PRI	1	10	5	
EN	23	071	002	PUENTE DE GENAVE(NUCLEO)	CP. San Isidro Labrador	ESP	1	10	7	
EN	23	071	002	PUENTE DE GENAVE(NUCLEO)	CP. San Isidro Labrador	INF	4	100	74	
EN	23	071	002	PUENTE DE GENAVE(NUCLEO)	CP. San Isidro Labrador	PRI	9	225	142	
EN	23	071	003	PUENTE DE GENAVE(NUCLEO)	IES.Guadalimar	ESO	6	150	100	
TOTAL MUNICIPIO								22	520	334

		ENCUESTA DE INFRAESTRUCTURA Y EQUIPAMIENTOS LOCALES- 2010					
DIPUTACIÓN PROVINCIAL DE JAÉN							
MUNICIPIO:		PUENTE DE GENAVE					
Provincia:	23	Isla:		Municipio	071		

CUADRO 63

21. CASAS CONSISTORIALES Y OTROS EQUIPAMIENTOS DE USO O TITULARIDAD MUNICIPAL

21.1 Características de los equipamientos.

CÓDIGO DE IDENTIFICACIÓN				NÚCLEO DE POBLACIÓN	NOMBRE DEL EQUIPAMIENTO	TIPO	TITULAR	TENENCIA	SUPERFICIE (m2)			Sin Barreras Arquitectónicas	ESTADO
Clave	Provincia	Municipio	Nº Orden						Cubierta	Aire Libre	Solar		
CC	23	071	001	PEYOLITE(NUCLEO)	Edificio Multiple	UA	MU	MU	378	247	436	SI	B
CC	23	071	002	PUENTE DE GENAVE(NUCLEO)	Casa Consistorial	AY	MU	MU	689	814	1.278	SI	R
CC	23	071	003	PUENTE DE GENAVE(NUCLEO)	Lavadero	OT	MU	MU	100	0	100	SI	R
CC	23	071	004	PUENTE DE GENAVE(NUCLEO)	Edificio del Mercado	OT	MU	MU	271	0	271	SI	B
CC	23	071	007	PUENTE DE GENAVE(NUCLEO)	Edificio Multiple Siglo XXI	OT	MU	MU	1.250	0	1.250	SI	B
CC	23	071	008	PUENTE DE GENAVE(NUCLEO)	Apeadero de autobuses I	OT	CA	MU	300	1.030	1.330	SI	B
CC	23	071	009	PUENTE DE GENAVE(NUCLEO)	Apeadero de autobuses II	OT	MU	MU	200	120	320	SI	B
TOTAL MUNICIPIO									3.188	2.211	4.985		



ENCUESTA DE INFRAESTRUCTURA Y EQUIPAMIENTOS LOCALES- 2010					
DIPUTACIÓN PROVINCIAL DE JAÉN					
MUNICIPIO:	PUENTE DE GENAVE				
Provincia:	23	Isla:		Municipio	071




CUADRO 64

21 CASAS CONSISTORIALES Y OTROS EQUIPAMIENTOS DE USO O TITULARIDAD MUNICIPAL

21.2 Superficies de los usos de las Casas Consistoriales y otros equipamientos.

CÓDIGO DE IDENTIFICACIÓN				NÚCLEO DE POBLACIÓN	NOMBRE DEL EQUIPAMIENTO	USO	SUPERFICIE CUBIERTA
Clave	Provincia	Municipio	Nº Orden			CI	m2
CC	23	071	001	PEYOLITE(NUCLEO)	Edificio Multiple	AM	16
CC	23	071	001	PEYOLITE(NUCLEO)	Edificio Multiple	OT	93
CC	23	071	001	PEYOLITE(NUCLEO)	Edificio Multiple	SO	171
CC	23	071	001	PEYOLITE(NUCLEO)	Edificio Multiple	SA	98
CC	23	071	002	PUENTE DE GENAVE(NUCLEO)	Casa Consistorial	AM	266
CC	23	071	002	PUENTE DE GENAVE(NUCLEO)	Casa Consistorial	OT	423
CC	23	071	003	PUENTE DE GENAVE(NUCLEO)	Lavadero	OT	100
CC	23	071	004	PUENTE DE GENAVE(NUCLEO)	Edificio del Mercado	OT	120
CC	23	071	004	PUENTE DE GENAVE(NUCLEO)	Edificio del Mercado	AS	151
CC	23	071	007	PUENTE DE GENAVE(NUCLEO)	Edificio Multiple Siglo XXI	OT	1.250
CC	23	071	008	PUENTE DE GENAVE(NUCLEO)	Apeadero de autobuses I	OT	300
CC	23	071	009	PUENTE DE GENAVE(NUCLEO)	Apeadero de autobuses II	OT	200

	ENCUESTA DE INFRAESTRUCTURA Y EQUIPAMIENTOS LOCALES- 2010				
	DIPUTACIÓN PROVINCIAL DE JAÉN				
	MUNICIPIO:		PUENTE DE GENAVE		
	Provincia:	23	Isla:		Municipio



CUADRO 65

22. EDIFICIOS DE TITULARIDAD PUBLICA SIN USO

CÓDIGO DE IDENTIFICACIÓN				NÚCLEO DE POBLACIÓN	NOMBRE DEL EQUIPAMIENTO	TITUL.	SUPERFICIE (m2)			ESTADO	USO ANTERIOR
Clave	Provincia	Municipio	Nº Orden				CI	Cubierta	Aire Libre		
SU	23	071	005	PUENTE DE GENAVE(NUCLEO)	Antiguo Matadero	MU	517	439	956	R	OT
SU	23	071	006	PUENTE DE GENAVE(NUCLEO)	Casilla Peones Camineros	MU	170	0	170	M	VI
TOTAL MUNICIPIO							687	439	1.126		



GOBIERNO DE ESPAÑA

MINISTERIO DE POLÍTICA TERRITORIAL

ENCUESTA DE INFRAESTRUCTURA Y EQUIPAMIENTOS LOCALES- 2010

DIPUTACIÓN PROVINCIAL DE JAÉN

MUNICIPIO:

PUENTE DE GENAVE

Provincia:

23

Isla:

Municipio

071



CUADRO 66

23. NÚCLEOS ABANDONADOS

CÓDIGO DE IDENTIFICACIÓN				NÚCLEO DE POBLACIÓN	ABANDONO		TITULARIDAD	NÚCLEO	ACCESO	SERVICIOS	
Provincia	Municipio	Entidad	Pob		Año	Causa		Rehabilitación		Agua	Energía eléctrica
						CI	CI	CI	CI		
23	071	0001	70	CORTIJOS NUEVOS	1970	EM	PV	SI	VE	NO	NO
23	071	6001	01	AVILESES	1970	EM	PV	SI	VE	PZ	NO