

# Encuesta de Infraestructura y Equipamientos Locales

**Fase de 2010**

*Cuestionario*

**23**

**070**

**POZO ALCON**



**ENCUESTA DE INFRAESTRUCTURA Y EQUIPAMIENTOS LOCALES- 2010****DIPUTACIÓN PROVINCIAL DE JAÉN****MUNICIPIO:****POZO ALCON****Provincia:****23****Isla:****Municipio****070****CUADRO 01****1. INFORMACION DEMOGRÁFICA****1.1 Población, viviendas y accesibilidad de los núcleos.****1.1.1 Núcleos de población encuestados. 1**

ent	núc	Núcleo de población	PADRON 2009	Poblacion estacional máxima	Altitud	Viviendas Familiares	Plazas Hoteleras	Plazas de Turismo Rural	Accesibilidad
0004	01	FONTANAR(NUCLEO)	466	536	825	230	0	0	NO
0007	01	POZO ALCON(NUCLEO)	4.731	5.560	877	3.084	175	0	NO
0060	01	BOLERA (LA)	27	495	982	20	0	465	NO
<b>TOTAL NÚCLEO</b>			5.224	6.591		3.334	175	465	
<b>TOTAL DISEMINADO</b>			172	250		64	0	0	
<b>TOTAL MUNICIPIO</b>			5.396	6.841		3.398	175	465	

**ENCUESTA DE INFRAESTRUCTURA Y EQUIPAMIENTOS LOCALES- 2010**

DIPUTACIÓN PROVINCIAL DE JAÉN

**MUNICIPIO:** POZO ALCON**Provincia:** 23 **Isla:** **Municipio** 070**CUADRO 02****2. PLANEAMIENTO URBANÍSTICO**

FIGURA DE PLANEAMIENTO			Superficie Municipio	Publicación B.O.	Suelo Urbanizado	Suelo Rural	Suelo Rural Preservado
Tipo	Estado Tramitación	Denominación	Hectáreas	Fecha	Hectáreas	Hectáreas	Hectáreas
N.M	AD	MOD.NORMAS SUBSIDIARIAS	13.882,80	29/11/2006	128,76	8.012,74	5.741,30

**ENCUESTA DE INFRAESTRUCTURA Y EQUIPAMIENTOS LOCALES- 2010**

**DIPUTACIÓN PROVINCIAL DE JAÉN**

**MUNICIPIO:** **POZO ALCON**



**Provincia:** **23**      **Isla:**      **Municipio** **070**



**CUADRO 03**  
**3. OTROS SERVICIOS DEL MUNICIPIO**

**3.1. Municipios encuestados.**

SEDE WEB MUNICIPAL			ORDENANZAS SOTERRA- MIENTO	ENERGÍAS ALTERNATIVAS								Cobertura a Telefonía Móvil	TV Digital por Cable
Información general	Información turística	Gobierno electrónico		Energía eólica	KW eólica	Energía solar	KW solar	Planta Mareomotriz	KW Mareo-motriz	Otras Energías	KW Otras		
CI	CI	CI	CL	CI	Kw	CI	Kw	CI	Kw	CI	Kw	CI	CI
SI	SI	NO	NO	NO	0	NO	0	NO	0	NO	0	SI	NO
<b>TOTAL MUNICIPIO</b>					0		0		0		0		

		<b>ENCUESTA DE INFRAESTRUCTURA Y EQUIPAMIENTOS LOCALES- 2010</b>				
		<b>DIPUTACIÓN PROVINCIAL DE JAÉN</b>				
<b>MUNICIPIO:</b>		<b>POZO ALCON</b>				
<b>Provincia:</b>	<b>23</b>	<b>Isla:</b>		<b>Municipio</b>	<b>070</b>	

**CUADRO 12**

**6. ABASTECIMIENTO DE AGUA**

**6.1 Traidadas de agua.**

**6.1.7. Características de los tramos de conducciones en el municipio encuestado.**

CÓDIGO DE IDENTIFICACIÓN				CARACTERÍSTICAS DE LA CONDUCCIÓN				
Clave	Provin- cia	Muni- cipio	Orden	Tipo	Estado	Titular	Gestión	Longitud
				CI	CI	CI	CI	m
CN	23	070	001	HO	B	MU	MU	6.162
CN	23	070	002	PC	B	MU	MU	645
CN	23	070	003	FC	B	MU	MU	180
CN	23	070	004	FC	B	MU	MU	1.516
CN	23	070	005	FC	B	MU	MU	260
CN	23	070	006	FC	B	MU	MU	120
CN	23	070	007	FC	B	MU	MU	5.113
CN	23	070	007	PC	B	MU	MU	3.545
CN	23	070	008	OT	B	MU	MU	184
<b>TOTAL MUNICIPIO</b>								<b>17.725</b>

## ENCUESTA DE INFRAESTRUCTURA Y EQUIPAMIENTOS LOCALES- 2010

DIPUTACIÓN PROVINCIAL DE JAÉN

**MUNICIPIO:** **POZO ALCON**

**Provincia:** **23**      **Isla:**      **Municipio** **070**




### CUADRO 04

#### 4. CARRETERAS

##### 4.1. Tramos de carretera existentes en el término municipal.

PROVIN- CIA	CARRE- TERA	MUNI- CIPIO	Nombre de Carretera	CARACTERÍSTICAS DE LOS TRAMOS DE CARRETERA EN EL MUNICIPIO													
				Puntos kilométricos		Titular	Ges-tión	Señaliza- ción	Firme		Ancho	Longitud	Pasos a nivel	Dimen- siona- miento	Características del trazado		
				Inicio	Final				Cl	Cl					Cl	Cl	m
						Cl	Cl	Cl	Cl	m	m	Km	Cl	Cl	Si	Pe	Fe
23	A-315	070	De Torreperogil a Baza por Pozo Alcón	65,6	75,6	CA	CA	A	RA	B	9,0	10,0	0	BD	NO	NO	NO
23	A-326	070	De Pozo Alcón a Huéscar	0,0	0,9	MU	CA	A	RA	B	9,0	0,9	0	BD	NO	NO	NO
23	A-326	070	De Pozo Alcón a Huéscar	0,9	9,1	CA	CA	A	RA	B	9,0	8,3	0	BD	NO	NO	NO
23	A-6206	070	De Quesada a Pozo Alcón	60,3	60,9	CA	CA	A	RA	B	9,0	0,6	0	BD	NO	NO	NO
23	JA-8201	070	POZO ALCON A EL FONTANAR	0,0	0,8	MU	PR	V	RA	R	4,5	0,8	0	RD	NO	NO	NO
23	JA-8201	070	POZO ALCON A EL FONTANAR	0,8	4,7	PR	PR	N	MB	R	4,5	3,9	0	RD	SI	NO	NO
23	JA-8201	070	POZO ALCON A EL FONTANAR	4,7	5,3	MU	PR	N	MB	R	4,5	0,6	0	RD	NO	NO	NO
23	JF-7191	070	C-330 A C.FORESTAL E.	0,0	6,8	OT	OT	N	ZE	R	3,0	6,8	0	MD	SI	SI	SI
<b>TOTAL MUNICIPIO</b>												<b>31,8</b>					

		<b>ENCUESTA DE INFRAESTRUCTURA Y EQUIPAMIENTOS LOCALES- 2010</b>					
		<b>DIPUTACIÓN PROVINCIAL DE JAÉN</b>					
<b>MUNICIPIO:</b>		<b>POZO ALCON</b>					
<b>Provincia:</b>	<b>23</b>	<b>Isla:</b>		<b>Municipio</b>	<b>070</b>		




**CUADRO 24**

**7. SANEAMIENTO Y DEPURACIÓN.**

**7.1 Sistema de Saneamiento.**

**7.1.1 Características de los tramos de red de alcantarillado interior.**

NÚCLEOS DE POBLACIÓN					CARACTERÍSTICAS DE LA RED DE ALCANTARILLADO INTERIOR						
Provincia	Municipio	Entidad	Núcleo	NOMBRE	Tipo de material	Sistema de transporte	Estado	Tipo de red	Titular	Gestión	Longitud
					CI	CI	CI	CI	CI	CI	m
23	070	0004	01	FONTANAR(NUCLEO)	HO	GR	B	RE	MU	MU	423
23	070	0004	01	FONTANAR(NUCLEO)	HO	GR	R	RE	MU	MU	1.316
23	070	0004	01	FONTANAR(NUCLEO)	PC	GR	B	RE	MU	MU	121
23	070	0007	01	POZO ALCON(NUCLEO)	HO	GR	B	RE	MU	MU	7.906
23	070	0007	01	POZO ALCON(NUCLEO)	HO	GR	M	RE	MU	MU	619
23	070	0007	01	POZO ALCON(NUCLEO)	HO	GR	R	RE	MU	MU	4.041
23	070	0007	01	POZO ALCON(NUCLEO)	PC	GR	B	RE	MU	MU	3.806
23	070	0060	01	BOLERA (LA)	HO	GR	M	RE	MU	MU	805
<b>TOTAL NÚCLEO</b>											<b>19.037</b>
<b>TOTAL DISEMINADO</b>											
<b>TOTAL MUNICIPIO</b>											

		<b>ENCUESTA DE INFRAESTRUCTURA Y EQUIPAMIENTOS LOCALES- 2010</b>					
		<b>DIPUTACIÓN PROVINCIAL DE JAÉN</b>					
<b>MUNICIPIO:</b>		<b>POZO ALCON</b>					
<b>Provincia:</b>	<b>23</b>	<b>Isla:</b>		<b>Municipio</b>	<b>070</b>		




**CUADRO 31**

**7. SANEAMIENTO Y DEPURACIÓN**

**7.1 Sistema de saneamiento.**

**7.1.8 Identificación de los EMISARIOS en el municipio encuestado.**

CÓDIGO DE IDENTIFICACIÓN				PUNTO DE VERTIDO		DISTANCIA
				Tipo de vertido	Zona de vertido	
Clave	Provincia	Municipio	Nº	CI	CI	
EM	23	070	001	OT	ZN	850
EM	23	070	002	AD	ZM	370
EM	23	070	003	OT	ZN	300

		<b>ENCUESTA DE INFRAESTRUCTURA Y EQUIPAMIENTOS LOCALES- 2010</b>				
		<b>DIPUTACIÓN PROVINCIAL DE JAÉN</b>				
<b>MUNICIPIO:</b>		<b>POZO ALCON</b>				
<b>Provincia:</b>	<b>23</b>	<b>Isla:</b>		<b>Municipio</b>	<b>070</b>	



## CUADRO 05

### 5. INFRAESTRUCTURAS VIARIAS.

#### 5.1. Superficie pavimentada y no pavimentada de Travesías, Calles, Plazas y Otros Viarios.

NÚCLEOS DE POBLACIÓN					CARACTERÍSTICAS				
Provincia	Municipio	Entidad	Núcleo	NOMBRE	Tipo	Estado	Longitud	Superficie	Viviendas sin acceso pavimentado
					Cl	Cl	m	m2	nº
23	070	0004	01	FONTANAR(NUCLEO)	CA	B	2.970	19.028	0
23	070	0004	01	FONTANAR(NUCLEO)	CA	M	1.026	5.388	0
23	070	0004	01	FONTANAR(NUCLEO)	CA	NP	965	4.647	21
23	070	0004	01	FONTANAR(NUCLEO)	CA	R	1.231	6.852	0
23	070	0004	01	FONTANAR(NUCLEO)	TR	B	338	3.718	0
23	070	0004	01	FONTANAR(NUCLEO)	TR	R	238	2.148	0
23	070	0007	01	POZO ALCON(NUCLEO)	CA	B	16.397	134.774	0
23	070	0007	01	POZO ALCON(NUCLEO)	CA	M	465	2.917	0
23	070	0007	01	POZO ALCON(NUCLEO)	CA	NP	3.418	24.726	24
23	070	0007	01	POZO ALCON(NUCLEO)	CA	R	4.064	25.441	0
23	070	0007	01	POZO ALCON(NUCLEO)	OT	B	1.582	12.696	0
23	070	0007	01	POZO ALCON(NUCLEO)	OT	NP	1.676	10.056	0
23	070	0007	01	POZO ALCON(NUCLEO)	TR	B	2.617	33.648	0
23	070	0007	01	POZO ALCON(NUCLEO)	TR	M	979	16.987	0
23	070	0060	01	BOLERA (LA)	CA	B	476	2.856	0
23	070	0060	01	BOLERA (LA)	CA	R	274	1.656	0
23	070	0060	01	BOLERA (LA)	TR	B	295	2.065	0

		<b>ENCUESTA DE INFRAESTRUCTURA Y EQUIPAMIENTOS LOCALES- 2010</b>				
		<b>DIPUTACIÓN PROVINCIAL DE JAÉN</b>				
		<b>MUNICIPIO:</b>		<b>POZO ALCON</b>		
		<b>Provincia:</b>	<b>23</b>	<b>Isla:</b>		<b>Municipio</b>




**CUADRO 44**

**8. RECOGIDA Y ELIMINACION DE RESIDUOS URBANOS.**

**8.3 Vertederos. (Instalaciones de eliminación y tratamiento de residuos).**

**8.3.1 Identificación de los vertederos que dan servicio a los núcleos de población del municipio encuestado.**

Núcleo de Población			CÓDIGO DE IDENTIFICACIÓN			
			Vertedero	Provincia	Municipio	Nº de orden
			CI			
0004	01	FONTANAR(NUCLEO)	VD	23	070	002
0004	01	FONTANAR(NUCLEO)	VD	23	070	001
0007	01	POZO ALCON(NUCLEO)	VC	23	092	001
0007	01	POZO ALCON(NUCLEO)	VD	23	070	001
0007	01	POZO ALCON(NUCLEO)	VD	23	070	002
0060	01	BOLERA (LA)	VC	23	092	001

		<b>ENCUESTA DE INFRAESTRUCTURA Y EQUIPAMIENTOS LOCALES- 2010</b>					
		<b>DIPUTACIÓN PROVINCIAL DE JAÉN</b>					
<b>MUNICIPIO:</b>		<b>POZO ALCON</b>					
<b>Provincia:</b>	<b>23</b>	<b>Isla:</b>		<b>Municipio</b>	<b>070</b>		




**CUADRO 06**

**6. ABASTECIMIENTO DE AGUA**

**6.1. Traidas de agua.**

**6.1.1. Identificación de las captaciones de agua que dan servicio a los núcleos de población del municipio encuestado.**



NÚCLEOS DE POBLACIÓN					CÓDIGO DE IDENTIFICACIÓN DE LA CAPTACIÓN				
Provincia	Municipio	Entidad	Núcleo	NOMBRE	Captación	Provincia	Municipio	Nº de orden	Nombre de la captación
					CI	CI	CI	CI	CI
23	070	0004	01	FONTANAR(NUCLEO)	CA	23	070	001	Embalse de la Bolera
23	070	0004	01	FONTANAR(NUCLEO)	CA	23	070	002	El Fontanar
23	070	0007	01	POZO ALCON(NUCLEO)	CA	23	070	001	Embalse de la Bolera
23	070	0060	01	BOLERA (LA)	CA	23	070	003	La Bolera

	<b>ENCUESTA DE INFRAESTRUCTURA Y EQUIPAMIENTOS LOCALES- 2010</b>					
	<b>DIPUTACIÓN PROVINCIAL DE JAÉN</b>					
	<b>MUNICIPIO:</b>		<b>POZO ALCON</b>			
	<b>Provincia:</b>	<b>23</b>	<b>Isla:</b>		<b>Municipio</b>	<b>070</b>



**CUADRO 57**  
**16. TANATORIOS**

CÓDIGO DE IDENTIFICACIÓN				NÚCLEO DE POBLACIÓN	NOMBRE DEL TANATORIO	TITULAR	GESTIÓN	CARACTERÍSTICAS					
Clave	Provincia	Municipio	Nº Orden					Superficie (m2)			Salas	Sin Barreras Arquitectónicas	Estado
								Cubierta	Aire libre	Solar	nº	CI	CI
TA	23	070	001	POZO ALCON(NUCLEO)	Tanatorio Pozo Alcon	MU	PV	200	100	300	2	SI	B
<b>TOTAL MUNICIPIO</b>								<b>200</b>	<b>100</b>	<b>300</b>	<b>2</b>		

		<b>ENCUESTA DE INFRAESTRUCTURA Y EQUIPAMIENTOS LOCALES- 2010</b>					
<b>DIPUTACIÓN PROVINCIAL DE JAÉN</b>							
<b>MUNICIPIO:</b>		<b>POZO ALCON</b>					
<b>Provincia:</b>	<b>23</b>	<b>Isla:</b>		<b>Municipio</b>	<b>070</b>		

**CUADRO 63**

**21. CASAS CONSISTORIALES Y OTROS EQUIPAMIENTOS DE USO O TITULARIDAD MUNICIPAL**

**21.1 Características de los equipamientos.**

CÓDIGO DE IDENTIFICACIÓN				NÚCLEO DE POBLACIÓN	NOMBRE DEL EQUIPAMIENTO	TIPO	TITULAR	TENENCIA	SUPERFICIE (m2)			Sin Barreras Arquitectónicas	ESTADO
Clave	Provincia	Municipio	Nº Orden						Cubierta	Aire Libre	Solar		
CC	23	070	001	FONTANAR(NUCLEO)	Edificio Multiple II	OT	MU	MU	400	354	554	SI	B
CC	23	070	002	POZO ALCON(NUCLEO)	Casa Consistorial	AY	MU	MU	1.920	80	720	SI	B
CC	23	070	003	POZO ALCON(NUCLEO)	Edificio Multiple I	UA	MU	MU	1.134	0	378	SI	R
CC	23	070	004	POZO ALCON(NUCLEO)	Almacen Municipal I	OT	MU	MU	130	0	130	SI	R
CC	23	070	005	POZO ALCON(NUCLEO)	Almacen Municipal II	OT	MU	MU	140	0	140	SI	R
CC	23	070	008	POZO ALCON(NUCLEO)	Comedor Escolar	OT	MU	MU	305	0	305	SI	B
CC	23	070	009	POZO ALCON(NUCLEO)	Estacion de Autobuses	OT	OT	OT	720	0	720	SI	B
CC	23	070	010	POZO ALCON(NUCLEO)	Edificio Multiple II	OT	MU	MU	1.239	0	413	SI	B
<b>TOTAL MUNICIPIO</b>									<b>5.988</b>	<b>434</b>	<b>3.360</b>		


**ENCUESTA DE INFRAESTRUCTURA Y EQUIPAMIENTOS LOCALES- 2010**

DIPUTACIÓN PROVINCIAL DE JAÉN

**MUNICIPIO:** POZO ALCON**Provincia:** 23 **Isla:** **Municipio** 070**CUADRO 07****6. ABASTECIMIENTO DE AGUA****6.1. Traídas de agua.****6.1.2. Características de las captaciones en el municipio encuestado.**

CÓDIGO DE IDENTIFICACIÓN				DENOMINACIÓN	CARACTERÍSTICAS DE LA CAPTACIÓN							
Clave	Provincia	Municipio	Nº Orden		Tipo	Titular	Gestión	Sistema	Estado	Uso	Protección	Contador
CA	23	070	001	Embalse de la Bolera	EB	EP	EP	GR	B	UO	NO	NO
CA	23	070	002	El Fontanar	MT	MU	MU	GR	B	UO	NO	NO
CA	23	070	003	La Bolera	PO	MU	MU	IF	B	UO	NO	NO



		<b>ENCUESTA DE INFRAESTRUCTURA Y EQUIPAMIENTOS LOCALES- 2010</b>					
		<b>DIPUTACIÓN PROVINCIAL DE JAÉN</b>					
		<b>MUNICIPIO:</b>		<b>POZO ALCON</b>			
		<b>Provincia:</b>	<b>23</b>	<b>Isla:</b>		<b>Municipio</b>	<b>070</b>



**CUADRO 09**

**6. ABASTECIMIENTO DE AGUA**


**6.1. Traidas de agua.**

**6.1.4. Identificación de las conducciones que dan servicio a los núcleos de población del municipio encuestado.**

NÚCLEOS DE POBLACIÓN					CÓDIGO DE IDENTIFICACIÓN DE LA CONDUCCIÓN			
Provincia	Municipio	Entidad	Núcleo	NOMBRE	Conducción	Provincia	Municipio	Nº de Orden
					CI			
23	070	0004	01	FONTANAR(NUCLEO)	CN	23	070	001
23	070	0004	01	FONTANAR(NUCLEO)	CN	23	070	005
23	070	0004	01	FONTANAR(NUCLEO)	CN	23	070	006
23	070	0004	01	FONTANAR(NUCLEO)	CN	23	070	007
23	070	0007	01	POZO ALCON(NUCLEO)	CN	23	070	001
23	070	0007	01	POZO ALCON(NUCLEO)	CN	23	070	002
23	070	0007	01	POZO ALCON(NUCLEO)	CN	23	070	003
23	070	0007	01	POZO ALCON(NUCLEO)	CN	23	070	004
23	070	0060	01	BOLERA (LA)	CN	23	070	008

**ENCUESTA DE INFRAESTRUCTURA Y EQUIPAMIENTOS LOCALES- 2010****DIPUTACIÓN PROVINCIAL DE JAÉN****MUNICIPIO: POZO ALCON****Provincia: 23 Isla: Municipio 070****CUADRO 10****6. ABASTECIMIENTO DE AGUA****6.1. Traídas de agua.****6.1.5. Identificación de las conducciones en el municipio encuestado.**

<b>CÓDIGO DE IDENTIFICACIÓN DE LA CONDUCCIÓN</b>			
<b>Conducción</b>	<b>Provincia</b>	<b>Municipio</b>	<b>Nº de Orden</b>
<b>CI</b>			
CN	23	070	001
CN	23	070	002
CN	23	070	003
CN	23	070	004
CN	23	070	005
CN	23	070	006
CN	23	070	007
CN	23	070	008

		<b>ENCUESTA DE INFRAESTRUCTURA Y EQUIPAMIENTOS LOCALES- 2010</b>					
		<b>DIPUTACIÓN PROVINCIAL DE JAÉN</b>					
		<b>MUNICIPIO:</b>		<b>POZO ALCON</b>			
		<b>Provincia:</b>	<b>23</b>	<b>Isla:</b>		<b>Municipio</b>	<b>070</b>




**CUADRO 12**

**6. ABASTECIMIENTO DE AGUA**

**6.1 Traidias de agua.**

**6.1.7. Características de los tramos de conducciones en el municipio encuestado.**

CÓDIGO DE IDENTIFICACIÓN				CARACTERÍSTICAS DE LA CONDUCCIÓN				
Clave	Provin- cia	Muni- cipio	Orden	Tipo	Estado	Titular	Gestión	Longitud
				CI	CI	CI	CI	m
CN	23	070	001	HO	B	MU	MU	6.162
CN	23	070	002	PC	B	MU	MU	645
CN	23	070	003	FC	B	MU	MU	180
CN	23	070	004	FC	B	MU	MU	1.516
CN	23	070	005	FC	B	MU	MU	260
CN	23	070	006	FC	B	MU	MU	120
CN	23	070	007	FC	B	MU	MU	5.113
CN	23	070	007	PC	B	MU	MU	3.545
CN	23	070	008	OT	B	MU	MU	184
<b>TOTAL MUNICIPIO</b>								<b>17.725</b>

	<b>ENCUESTA DE INFRAESTRUCTURA Y EQUIPAMIENTOS LOCALES- 2010</b>				
	<b>DIPUTACIÓN PROVINCIAL DE JAÉN</b>				
	<b>MUNICIPIO:</b>				
	<b>Provincia:</b>		<b>Isla:</b>		<b>Municipio</b>




**CUADRO 13**

**6. ABASTECIMIENTO DE AGUA**

**6.1 Traidas de agua.**

**6.1.8. Características de los tramos de conducciones encuestadas, ubicadas en municipios mayores de 50.000 habitan**

CÓDIGO DE IDENTIFICACIÓN				CARACTERÍSTICAS DE LA CONDUCCIÓN				
Clave	Provincia	Municipio	Orden	Tipo	Estado	Titular	Gestión	Longitud
				CI	CI	CI	CI	m
<b>TOTAL MUNICIPIO</b>								<b>#Error</b>

		<b>ENCUESTA DE INFRAESTRUCTURA Y EQUIPAMIENTOS LOCALES- 2010</b>					
		<b>DIPUTACIÓN PROVINCIAL DE JAÉN</b>					
		<b>MUNICIPIO:</b>		<b>POZO ALCON</b>			
		<b>Provincia:</b>	<b>23</b>	<b>Isla:</b>		<b>Municipio</b>	<b>070</b>




**CUADRO 14**

**6. ABASTECIMIENTO DE AGUA**

**6.1 Traidas de agua.**

**6.1.9. Identificación de los depósitos de agua que dan servicio a los núcleos de población del municipio encuestado.**

NÚCLEO DE POBLACIÓN					CÓDIGO DE IDENTIFICACIÓN			
Provin- cia	Muni- cipio	Entidad	Núcleo	NOMBRE	Depósitos	Provincia	Municipio	Nº de Orden
					CI			
23	070	0004	01	FONTANAR(NUCLEO)	DE	23	070	001
23	070	0004	01	FONTANAR(NUCLEO)	DE	23	070	002
23	070	0004	01	FONTANAR(NUCLEO)	DE	23	070	004
23	070	0007	01	POZO ALCON(NUCLEO)	DE	23	070	001
23	070	0060	01	BOLERA (LA)	DE	23	070	003

		<b>ENCUESTA DE INFRAESTRUCTURA Y EQUIPAMIENTOS LOCALES- 2010</b>					
		<b>DIPUTACIÓN PROVINCIAL DE JAÉN</b>					
<b>MUNICIPIO:</b>		<b>POZO ALCON</b>					
<b>Provincia:</b>	<b>23</b>	<b>Isla:</b>		<b>Municipio</b>	<b>070</b>		




**CUADRO 15**

**6. ABASTECIMIENTO DE AGUA**

**6.1 Traidas de agua.**

**6.1.10. Características de los depósitos de agua en el municipio encuestado.**

CÓDIGO DE IDENTIFICACIÓN				CARACTERÍSTICAS DE LOS DEPÓSITOS							
Clave	Provincia	Municipio	Nº Orden	Tipo	Titular	Gestión	Capacidad	Estado	Protección	Limpieza	Contador
				Cl	Cl	Cl	m3	Cl	Cl	nº	Cl
DE	23	070	001	SE	MU	MU	1.400	B	SF	2.005	SA
DE	23	070	002	ES	MU	MU	200	B	SF	2.005	SA
DE	23	070	003	ES	VE	VE	60	B	SF	2.005	SA
DE	23	070	004	ES	MU	MU	50	B	SF	2.005	SA
<b>TOTAL MUNICIPIO</b>							<b>1.710</b>			<b>8.020</b>	

		<b>ENCUESTA DE INFRAESTRUCTURA Y EQUIPAMIENTOS LOCALES- 2010</b>					
		<b>DIPUTACIÓN PROVINCIAL DE JAÉN</b>					
		<b>MUNICIPIO:</b>					
		<b>Provincia:</b>		<b>Isla:</b>		<b>Municipio</b>	





**CUADRO 16**

**6. ABASTECIMIENTO DE AGUA**

**6.1 Traidas de agua.**

**6.1.11. Características de los depósitos de agua encuestados, ubicados en municipios mayores de 50,000 habitantes**

CÓDIGO DE IDENTIFICACIÓN				CARACTERÍSTICAS DE LOS DEPÓSITOS							
Clave	Provincia	Municipio	Nº Orden	Tipo	Titular	Gestión	Capacidad	Estado	Protección	Limpieza	Contador
				Cl	Cl	Cl	m3	Cl	Cl	nº	Cl
<b>TOTAL MUNICIPIO</b>							#Error			#Error	

	<b>ENCUESTA DE INFRAESTRUCTURA Y EQUIPAMIENTOS LOCALES- 2010</b>					
	<b>DIPUTACIÓN PROVINCIAL DE JAÉN</b>					
	<b>MUNICIPIO:</b>	<b>POZO ALCON</b>				
	<b>Provincia:</b>	<b>23</b>	<b>Isla:</b>		<b>Municipio</b>	


**CUADRO 17**

**6. ABASTECIMIENTO DE AGUA**

**6.1 Traidas de agua.**

**6.1.12. Identificación de las instalaciones de tratamiento de potabilización que dan servicio a los núcleos de población del municipio encuestado.**

NÚCLEOS DE POBLACIÓN					CÓDIGO DE IDENTIFICACIÓN DE LA INSTALACIÓN			
Provincia	Municipio	Entidad	Núcleo	NOMBRE	Tratamiento de potabilizac.	Provincia	Municipio	Nº de Orden
					CI			
23	070	0004	01	FONTANAR(NUCLEO)	TP	23	070	001
23	070	0004	01	FONTANAR(NUCLEO)	TP	23	070	002
23	070	0007	01	POZO ALCON(NUCLEO)	TP	23	070	001
23	070	0060	01	BOLERA (LA)	TP	23	070	003

		<b>ENCUESTA DE INFRAESTRUCTURA Y EQUIPAMIENTOS LOCALES- 2010</b>					
		<b>DIPUTACIÓN PROVINCIAL DE JAÉN</b>					
		<b>MUNICIPIO:</b>		<b>POZO ALCON</b>			
		<b>Provincia:</b>	<b>23</b>	<b>Isla:</b>		<b>Municipio</b>	<b>070</b>



**CUADRO 18**

**6. ABASTECIMIENTO DE AGUA**

**6.1 Traidas de agua.**

**6.1.13. Instalaciones y tratamiento de potabilización del municipio encuestado.**

CÓDIGO DE IDENTIFICACIÓN				TIPO DE EQUIPAMIENTO	UBICACIÓN	TIPOS DE TRATAMIENTO						METODO DE DESINFECCION			CONTROL CALIDAD		ESTADO
Clave	Provincia	Municipio	Nº Orden			Solo Desinfección	Categoría A1	Categoría A2	Categoría A3	Desaladora	Otros tipos	METODO DE DESINFECCION			Periodicidad	Organismo	
						CI	CI	CI	CI	CI	CI	CI	CI	CI			
TP	23	070	001	AU	CA	NO	SI	NO	NO	NO	NO	NO	NO	NO	DI	MU	B
TP	23	070	002	AU	DE	SI	NO	NO	NO	NO	NO	SI	NO	NO	AL	MU	B
TP	23	070	003	MA	DE	SI	NO	NO	NO	NO	NO	SI	NO	NO	OT	OT	B





**ENCUESTA DE INFRAESTRUCTURA Y EQUIPAMIENTOS LOCALES- 2010**

**DIPUTACIÓN PROVINCIAL DE JAÉN**

**MUNICIPIO:** POZO ALCON

**Provincia:** 23      **Isla:**      **Municipio** 070



**CUADRO 21**

**6. ABASTECIMIENTO DE AGUA**

**6.2 Distribución de agua**

**6.2.2 Características y elementos del servicio de abastecimiento de agua**

**6.2.2.2. Núcleos de población encuestados. 2.**

Núcleo de Población			CARACTERÍSTICAS DEL SERVICIO					ELEMENTOS ACCESORIOS						CISTERNA
			Dotación de agua		Conta- dores	Tasa	Año de instala- ción	Hidrantes		Válvulas		Bocas de riego		
			Disponi- bilidad	Restri- cciones				Sufi- ciencia	Estado	Sufi- ciencia	Estado	Sufi- ciencia	Estado	
0004	01	FONTANAR(NUCLEO)	SF	NO	SI	SI	1978	NO		IN	B	IN	B	NO
0007	01	POZO ALCON(NUCLEO)	SF	NO	SI	SI	1960	NO		IN	R	IN	R	NO
0060	01	BOLERA (LA)	SF	NO	SI	SI	1994	NO		SF	B	SF	B	NO

**ENCUESTA DE INFRAESTRUCTURA Y EQUIPAMIENTOS LOCALES- 2010**

DIPUTACIÓN PROVINCIAL DE JAÉN

**MUNICIPIO:** POZO ALCON

**Provincia:** 23      **Isla:**      **Municipio** 070



**CUADRO 22**


**6. ABASTECIMIENTO DE AGUA**

**6.2 Distribución de agua**

**6.2.2 Características y elementos del servicio de abastecimiento de agua**

**6.2.2.2. Núcleos de población encuestados. 3.**

Núcleo de Población			CARACTERÍSTICAS DEL SERVICIO							DEFICIT RED DE DISTRIBUCION				
			Viviendas con servicio		Consumo		Deficiencias Presión		Pérdidas	Calidad	Longitud red	Viviendas afectadas red	Población afectada	
			Conectadas	No conect.	Invierno	Verano	Exceso	Defecto					Residente	Estacional
			nº	nº	m3/día	m3/día	nº	nº	%	Cl	m	nº	nº	nº
0004	01	FONTANAR(NUCLEO)	230	0	96	107	0	0	20	R	0	0	0	0
0007	01	POZO ALCON(NUCLEO)	3.084	0	972	1.112	2	0	60	M	0	0	0	0
0060	01	BOLERA (LA)	20	0	5	99	0	0	0	B	0	0	0	0
<b>TOTAL NÚCLEO</b>			<b>3.334</b>	<b>0</b>	<b>1.073</b>	<b>1.318</b>	<b>2</b>	<b>0</b>			<b>0</b>	<b>0</b>	<b>0</b>	<b>0</b>
<b>TOTAL DISEMINADO</b>			0	0	0	0	0	0			0	64	172	250
<b>TOTAL MUNICIPIO</b>			<b>3.334</b>	<b>0</b>	<b>1.073</b>	<b>1.318</b>	<b>2</b>	<b>0</b>			<b>0</b>	<b>64</b>	<b>172</b>	<b>250</b>

		<b>ENCUESTA DE INFRAESTRUCTURA Y EQUIPAMIENTOS LOCALES- 2010</b>					
		<b>DIPUTACIÓN PROVINCIAL DE JAÉN</b>					
		<b>MUNICIPIO:</b>		<b>POZO ALCON</b>			
		<b>Provincia:</b>	<b>23</b>	<b>Isla:</b>		<b>Municipio</b>	<b>070</b>




**CUADRO 23**

**6. ABASTECIMIENTO DE AGUA**

**6.3 Abastecimiento autónomo de agua**

**6.3.1 Núcleos de población encuestados 4**

Núcleo de Población			ÁMBITO DEL ABASTECIMIENTO AUTÓNOMO			DÉFICIT DE POTABILIZACIÓN DEL ABASTECIMIENTO AUTÓNOMO			FUENTES NO CONECTADAS A LA RED DE DISTRIBUCION		DOTACION ABASTECIMIENTO AUTÓNOMO
			Viviendas	Población (hab)		Viviendas	Población (hab)		Con tratamiento	Sin tratamiento	Disponibilidad
			nº	Residente	Estacional	nº	Residente	Estacional	nº	CI	CI
0004	01	FONTANAR(NUCLEO)	0	0	0	0	0	0	2	0	NO
0007	01	POZO ALCON(NUCLEO)	0	0	0	0	0	0	2	0	NO
0060	01	BOLERA (LA)	0	0	0	0	0	0	0	0	NO
<b>TOTAL NÚCLEO</b>			<b>0</b>	<b>0</b>	<b>0</b>	<b>0</b>	<b>0</b>	<b>0</b>	<b>4</b>	<b>0</b>	
<b>TOTAL DISEMINADO</b>			64	172	250	0	0	0	0	0	
<b>TOTAL MUNICIPIO</b>			<b>64</b>	<b>172</b>	<b>250</b>	<b>0</b>	<b>0</b>	<b>0</b>	<b>4</b>	<b>0</b>	

		<b>ENCUESTA DE INFRAESTRUCTURA Y EQUIPAMIENTOS LOCALES- 2010</b>					
		<b>DIPUTACIÓN PROVINCIAL DE JAÉN</b>					
<b>MUNICIPIO:</b>		<b>POZO ALCON</b>					
<b>Provincia:</b>	<b>23</b>	<b>Isla:</b>		<b>Municipio</b>	<b>070</b>		




**CUADRO 25**

**7. SANEAMIENTO Y DEPURACIÓN**

**7.1 Sistema de saneamiento.**

**7.1.2 Identificación de los colectores generales que dan servicio a los núcleos de población del municipio encuestado.**

NÚCLEO DE POBLACIÓN					CÓDIGO DE IDENTIFICACIÓN			
Provincia	Municipio	Entidad	Núcleo	NOMBRE	Colector	Provincia	Municipio	Nº de Orden
					CI			
23	070	0004	01	FONTANAR(NUCLEO)	CL	23	070	010
23	070	0007	01	POZO ALCON(NUCLEO)	CL	23	070	001
23	070	0007	01	POZO ALCON(NUCLEO)	CL	23	070	002
23	070	0007	01	POZO ALCON(NUCLEO)	CL	23	070	003
23	070	0007	01	POZO ALCON(NUCLEO)	CL	23	070	004
23	070	0007	01	POZO ALCON(NUCLEO)	CL	23	070	005
23	070	0007	01	POZO ALCON(NUCLEO)	CL	23	070	006
23	070	0007	01	POZO ALCON(NUCLEO)	CL	23	070	007
23	070	0007	01	POZO ALCON(NUCLEO)	CL	23	070	008
23	070	0007	01	POZO ALCON(NUCLEO)	CL	23	070	009

		<b>ENCUESTA DE INFRAESTRUCTURA Y EQUIPAMIENTOS LOCALES- 2010</b>				
		<b>DIPUTACIÓN PROVINCIAL DE JAÉN</b>				
		<b>MUNICIPIO:</b>	<b>POZO ALCON</b>			
		<b>Provincia:</b>	<b>23</b>	<b>Isla:</b>		<b>Municipio</b>




**CUADRO 26**


**7. SANEAMIENTO Y DEPURACIÓN**

**7.1 Sistema de saneamiento.**

**7.1.3 Identificación de los colectores generales en el municipio encuestado.**

CÓDIGO DE IDENTIFICACIÓN			
Colector	Provincia	Municipio	Nº de Orden
CI			
CL	23	070	001
CL	23	070	002
CL	23	070	003
CL	23	070	004
CL	23	070	005
CL	23	070	006
CL	23	070	007
CL	23	070	008
CL	23	070	009
CL	23	070	010

	<b>ENCUESTA DE INFRAESTRUCTURA Y EQUIPAMIENTOS LOCALES- 2010</b>				
	<b>DIPUTACIÓN PROVINCIAL DE JAÉN</b>				
	<b>MUNICIPIO:</b>				
	<b>Provincia:</b>		<b>Isla:</b>		<b>Municipio</b>




**CUADRO 27**

**7. SANEAMIENTO Y DEPURACIÓN**

**7.1 Sistema de saneamiento.**

**7.1.4 Identificación de los colectores generales encuestados, ubicados en municipios mayores de 50.000 habitantes.**

CÓDIGO DE IDENTIFICACIÓN			
Colector	Provincia	Municipio	Nº de Orden
CI			

		<b>ENCUESTA DE INFRAESTRUCTURA Y EQUIPAMIENTOS LOCALES- 2010</b>					
		<b>DIPUTACIÓN PROVINCIAL DE JAÉN</b>					
<b>MUNICIPIO:</b>		<b>POZO ALCON</b>					
<b>Provincia:</b>	<b>23</b>	<b>Isla:</b>		<b>Municipio</b>	<b>070</b>		



## CUADRO 28

### 7. SANEAMIENTO Y DEPURACIÓN.

#### 7.1 Sistema de Saneamiento.


##### 7.1.5 Tramos de colectores generales en el municipio encuestado.

CÓDIGO DE IDENTIFICACIÓN				CARACTERÍSTICAS DE LOS COLECTORES GENERALES					
Clave	Provincia	Municipio	Nº	Tipo de material	Sistema de transporte	Estado	Titular	Gestión	Longitud
				CI	CI	CI	CI	CI	m
CL	23	070	001	HO	GR	B	MU	MU	1.418
CL	23	070	001	PC	GR	B	MU	MU	886
CL	23	070	002	HO	GR	B	MU	MU	44
CL	23	070	002	HO	GR	M	MU	MU	379
CL	23	070	003	HO	GR	B	MU	MU	867
CL	23	070	003	HO	GR	M	MU	MU	891
CL	23	070	004	HO	GR	R	MU	MU	301
CL	23	070	005	HO	GR	R	MU	MU	224
CL	23	070	005	HO	GR	B	MU	MU	571
CL	23	070	006	HO	GR	B	MU	MU	325
CL	23	070	007	HO	GR	B	MU	MU	302
CL	23	070	008	HO	GR	M	MU	MU	514
CL	23	070	008	HO	GR	B	MU	MU	320
CL	23	070	009	HO	GR	B	MU	MU	193
CL	23	070	009	PC	GR	B	MU	MU	950
CL	23	070	010	HO	GR	B	MU	MU	776
<b>TOTAL MUNICIPIO</b>									<b>8.961</b>



**ENCUESTA DE INFRAESTRUCTURA Y EQUIPAMIENTOS LOCALES- 2010****DIPUTACIÓN PROVINCIAL DE JAÉN****MUNICIPIO:****POZO ALCON****Provincia:****23****Isla:****Municipio****070****CUADRO 30****7. SANEAMIENTO Y DEPURACIÓN****7.1 Sistema de saneamiento.****7.1.7 Identificación de los EMISARIOS que dan servicio a los núcleos de población del municipio encuestado.**

NÚCLEO DE POBLACIÓN						CÓDIGO DE IDENTIFICACIÓN DE LOS EMISARIOS			
						Emisario	Provincia	Municipio	Nº de Orden
Clave	Provincia	Municipio	Entidad	Núcleo	Denominación	CI			
EM	23	070	0004	01	FONTANAR(NUCLEO)	EM	23	070	002
EM	23	070	0007	01	POZO ALCON(NUCLEO)	EM	23	070	001
EM	23	070	0060	01	BOLERA (LA)	EM	23	070	003

	<b>ENCUESTA DE INFRAESTRUCTURA Y EQUIPAMIENTOS LOCALES- 2010</b>					
	<b>DIPUTACIÓN PROVINCIAL DE JAÉN</b>					
	<b>MUNICIPIO:</b>					
	<b>Provincia:</b>		<b>Isla:</b>		<b>Municipio</b>	





**CUADRO 32**

**7. SANEAMIENTO Y DEPURACIÓN**

**7.1 Sistema de saneamiento.**

**7.1.9 Identificación de los EMISARIOS, ubicados en municipios mayores de 50.000 habitantes.**

CÓDIGO DE IDENTIFICACIÓN				PUNTO DE VERTIDO		DISTANCIA
				Tipo de vertido	Zona de vertido	
Clave	Provincia	Municipio	Nº	CI	CI	

	<b>ENCUESTA DE INFRAESTRUCTURA Y EQUIPAMIENTOS LOCALES- 2010</b>						
	<b>DIPUTACIÓN PROVINCIAL DE JAÉN</b>						
	<b>MUNICIPIO:</b>		<b>POZO ALCON</b>				
	<b>Provincia:</b>	<b>23</b>	<b>Isla:</b>		<b>Municipio</b>	<b>070</b>	


**CUADRO 33**

**7. SANEAMIENTO Y DEPURACIÓN**

**7.1 Sistema de saneamiento.**

**7.1.10 Características de los tramos de emisarios en el municipio encuestado.**

CÓDIGO DE IDENTIFICACIÓN				CARACTERÍSTICAS DE LOS TRAMOS DE EMISARIOS			
				Tipo de material	Estado	Longitud del tramo	
						Terrestre	Marítima
Clave	Provincia	Municipio	Nº	CI	CI	m	m
EM	23	070	001	PC	B	1.069	0
EM	23	070	002	HO	B	422	0
EM	23	070	003	PC	B	884	0
<b>TOTAL MUNICIPIO</b>						<b>2.375</b>	<b>0</b>

	<b>ENCUESTA DE INFRAESTRUCTURA Y EQUIPAMIENTOS LOCALES- 2010</b>				
	<b>DIPUTACIÓN PROVINCIAL DE JAÉN</b>				
	<b>MUNICIPIO:</b>				
	<b>Provincia:</b>		<b>Isla:</b>		<b>Municipio</b>



**CUADRO 34**

**7. SANEAMIENTO Y DEPURACIÓN**

**7.1 Sistema de saneamiento.**

**7.1.11 Características de los tramos de emisarios encuestados, ubicados en municipios mayores de 50.000 habitante**

CÓDIGO DE IDENTIFICACIÓN				CARACTERÍSTICAS DE LOS TRAMOS DE EMISARIOS			
				Tipo de material	Estado	Longitud del tramo	
						Terrestre	Marítima
Clave	Provincia	Municipio	Nº	CI	CI	m	m
<b>TOTAL MUNICIPIO</b>						<b>#Error</b>	<b>#Error</b>

## ENCUESTA DE INFRAESTRUCTURA Y EQUIPAMIENTOS LOCALES- 2010

DIPUTACIÓN PROVINCIAL DE JAÉN

MUNICIPIO:

POZO ALCON

Provincia:

23

Isla:

Municipio

070



## CUADRO 35



## 7. SANEAMIENTO Y DEPURACIÓN

## 7.1 Sistema de saneamiento.

## 7.1.12. Características del servicio de alcantarillado

## 7.1.12.1. Nucleos de poblacion encuestados. 5

Núcleo de Población			ELEMENTOS ACCESORIOS				CARACTERÍSTICAS DEL SERVICIO			DÉFICIT DE ALCANTARILLADO				CAUDAL m3/año				
			Pozos	Sumideros	Aliviadero		Calidad	Viviendas con servicio		Longitud red	Viviendas afectadas	Población afectada		Desagüe	Tratado	Reutilizado		
					Con acumulac.	Sin Acumulac.		Conect.	No conect.			Residente	Estacional			Urbano	Rústico	Industrial
			CI	CI	CI	CI	CI	nº	nº	m	nº	nº	nº					
0004	01	FONTANAR(NUCLEO)	SF	IN	NO	NO	R	190	0	500	40	107	126	54.691	0	0	0	0
0007	01	POZO ALCON(NUCLEO)	SF	IN	NO	NO	R	3.084	0	0	0	0	0	555.909	555.909	0	555.909	0
0060	01	BOLERA (LA)	NO	NO	NO	NO	R	20	0	0	0	0	0	15.811	15.811	0	0	0
<b>TOTAL NÚCLEO</b>								<b>3.294</b>	<b>0</b>	<b>500</b>	<b>40</b>	<b>107</b>	<b>126</b>	<b>626.411</b>	<b>571.720</b>	<b>0</b>	<b>555.909</b>	<b>0</b>
<b>TOTAL DISEMINADO</b>								0	0	0	64	172	250	0	0			
<b>TOTAL MUNICIPIO</b>								<b>3.294</b>	<b>0</b>	<b>500</b>	<b>104</b>	<b>279</b>	<b>376</b>	<b>626.411</b>	<b>571.720</b>	<b>0</b>	<b>555.909</b>	<b>0</b>

		<b>ENCUESTA DE INFRAESTRUCTURA Y EQUIPAMIENTOS LOCALES- 2010</b>						
		DIPUTACIÓN PROVINCIAL DE JAÉN						
<b>MUNICIPIO:</b>		POZO ALCON						
<b>Provincia:</b>	23	<b>Isla:</b>		<b>Municipio</b>	070			

**CUADRO 36**

**7. SANEAMIENTO Y DEPURACIÓN**

**7.2 Depuración.**

**7.2.1 Identificación de los Sistemas de depuración que dan servicio a los núcleos de población del municipio encuestado.**

NÚCLEO DE POBLACIÓN					CÓDIGO DE IDENTIFICACIÓN DEL SISTEMA DE DEPURACIÓN			
Provincia	Municipio	Entidad	Núcleo	Núcleo	EDAR	Provincia	Municipio	Núcleo
23	070	0007	01	POZO ALCON(NUCLEO)	ED	23	070	001
23	070	0060	01	BOLERA (LA)	ED	23	070	002











**ENCUESTA DE INFRAESTRUCTURA Y EQUIPAMIENTOS LOCALES- 2010**

**DIPUTACIÓN PROVINCIAL DE JAÉN**

**MUNICIPIO: POZO ALCON**

**Provincia: 23 Isla: Municipio 070**



**CUADRO 41**  
**7. SANEAMIENTO Y DEPURACIÓN**  
**7.3 Saneamiento autónomo.**

Núcleo de Población					TIPO DE SANEAMIENTO AUTONOMO	ESTADO	ADECUACIÓN	ÁMBITO DEL SANEAMIENTO AUTÓNOMO			DÉFICIT DEL SERVICIO DE SANEAMIENTO AUTÓNOMO		
								Viviendas	Población (hab)		Viviendas	Población (hab)	
CI	CI	CI	nº	Residente	Estacional	nº	Residente	Estacional					
23	070	0004	01	FONTANAR(NUCLEO)	PN	M	IN	40	107	126	0	0	0
<b>TOTAL NÚCLEO</b>								<b>40</b>	<b>107</b>	<b>126</b>	<b>0</b>	<b>0</b>	<b>0</b>
<b>TOTAL DISEMINADO</b>								64	172	250	0	0	0
<b>TOTAL MUNICIPIO</b>								<b>104</b>	<b>279</b>	<b>376</b>	<b>0</b>	<b>0</b>	<b>0</b>



**ENCUESTA DE INFRAESTRUCTURA Y EQUIPAMIENTOS LOCALES- 2010**

**DIPUTACIÓN PROVINCIAL DE JAÉN**

**MUNICIPIO: POZO ALCON**

**Provincia: 23 Isla: Municipio 070**



**CUADRO 42  
8. RECOGIDA Y ELIMINACION DE RESIDUOS URBANOS.**

**8.1 Recogida de residuos urbanos.**

Núcleo de Población			RECOGIDA DE RESIDUOS URBANOS					
			Tipo de recogida	Gestión	Periodicidad	Calidad	Producción	Contenedores
			CI	CI	CI	CI	Tm	nº
0004	01	FONTANAR(NUCLEO)	PA	CON	SE	AD	20	3
0004	01	FONTANAR(NUCLEO)	PI	CON	OT	AD	4	2
0004	01	FONTANAR(NUCLEO)	PL	CON	SE	AD	11	4
0004	01	FONTANAR(NUCLEO)	RN	CON	DI	AD	106	25
0004	01	FONTANAR(NUCLEO)	VI	CON	OT	AD	42	5
0007	01	POZO ALCON(NUCLEO)	PA	CON	SE	AD	316	44
0007	01	POZO ALCON(NUCLEO)	PI	CON	OT	AD	57	16
0007	01	POZO ALCON(NUCLEO)	PL	CON	SE	AD	172	43
0007	01	POZO ALCON(NUCLEO)	RN	CON	DI	AD	1.665	136
0007	01	POZO ALCON(NUCLEO)	VI	CON	OT	AD	660	31
0060	01	BOLERA (LA)	RN	CON	AL	AD	41	13
0060	01	BOLERA (LA)	VI	CON	OT	AD	12	2
<b>TOTAL NÚCLEO</b>							<b>3.106</b>	<b>324</b>
<b>TOTAL DISEMINADO</b>							45	4
<b>TOTAL MUNICIPIO</b>							<b>3.151</b>	<b>328</b>



**ENCUESTA DE INFRAESTRUCTURA Y EQUIPAMIENTOS LOCALES- 2010**

**DIPUTACIÓN PROVINCIAL DE JAÉN**

**MUNICIPIO: POZO ALCON**

**Provincia: 23 Isla: Municipio 070**



**CUADRO 43**

**8. RECOGIDA Y ELIMINACION DE RESIDUOS URBANOS.**

**8.2 Núcleos sin recogida de residuos urbanos. Limpieza de calles.**

**8.2.1 Núcleos de población encuestados.**

Núcleo de Población			ÁMBITO SIN SERVICIO			LIMPIEZA DE CALLES	
			Viviendas afectadas nº	Población afectada		Servicio	Plantilla
				Residente	Estacional	Cl	nº
0004	01	FONTANAR(NUCLEO)	0	0	0	NO	0
0007	01	POZO ALCON(NUCLEO)	0	0	0	SI	2
0060	01	BOLERA (LA)	0	0	0	NO	0
<b>TOTAL NÚCLEO</b>			<b>0</b>	<b>0</b>	<b>0</b>		<b>2</b>
<b>TOTAL DISEMINADO</b>			64	172	250		0
<b>TOTAL MUNICIPIO</b>			<b>64</b>	<b>172</b>	<b>250</b>		<b>2</b>



**ENCUESTA DE INFRAESTRUCTURA Y EQUIPAMIENTOS LOCALES- 2010**

**DIPUTACIÓN PROVINCIAL DE JAÉN**

**MUNICIPIO: POZO ALCON**

**Provincia: 23 Isla: Municipio 070**



**CUADRO 45**

**8. RECOGIDA Y ELIMINACION DE RESIDUOS URBANOS**

**8.3 Vertederos (Instalaciones de eliminación y tratamiento de residuos)**

**8.3.2 Características de las Instalaciones.**

CODIGO DE IDENTIFICACION				Tipo	Titular	Gestión	PROBLEMAS EXISTENTES										CAPACIDAD			ESTADO	VIDA UTIL	CATEGORIA	ACTIVIDAD	
Tipo	Provincia	Municipio	Nº				OI	Hu	Ca	Ri	Fi	Iv	Fa	Sa	In	Ot	Total		Ampl.					Transformac.
Cl	Cl	Cl	Cl				Cl	Cl	Cl	Cl	Cl	Cl	Cl	Cl	Cl	Cl	m3	% Ocupa	Cl					Tm/año
VT	23	070	001	OTR	MUD	MUD	NO	NO	NO	NO	NO	SI	NO	NO	NO	NO	110.000	60	NO	0	B	4	VIN	EN
VT	23	070	002	OTR	MUD	MUD	NO	NO	NO	NO	NO	SI	NO	NO	NO	NO	18.500	90	NO	0	M	1	VIN	EN
<b>TOTAL MUNICIPIO</b>																	<b>128.500</b>			<b>0</b>				



**ENCUESTA DE INFRAESTRUCTURA Y EQUIPAMIENTOS LOCALES- 2010**

**DIPUTACIÓN PROVINCIAL DE JAÉN**

**MUNICIPIO:**

**Provincia:**

**Isla:**

**Municipio**




**CUADRO 46**

**8. RECOGIDA Y ELIMINACION DE RESIDUOS URBANOS**

**8.3 Vertederos (Instalaciones de eliminación y tratamiento de residuos)**

**8.3.3 Características de las Instalaciones encuestadas, ubicadas en municipios mayores de 50.000 habitant**

CODIGO DE IDENTIFICACION				Tipo	Titular	Gestión	PROBLEMAS EXISTENTES								CAPACIDAD			ESTADO	VIDA UTIL	CATEGORIA	ACTIVIDAD		
Tipo	Provincia	Municipio	Nº				OI	Hu	Ca	Ri	Fi	Iv	Fa	Sa	In	Ot	Total					Ampl.	Transformac.
				CI	CI	CI	CI	CI	CI	CI	CI	CI	CI	CI	m3	% Ocupa	CI	Tm/año	CI	nº	nº	nº	
<b>TOTAL MUNICIPIO</b>																<b>#Error</b>			<b>#Error</b>				

		<b>ENCUESTA DE INFRAESTRUCTURA Y EQUIPAMIENTOS LOCALES- 2010</b>				
		<b>DIPUTACIÓN PROVINCIAL DE JAÉN</b>				
<b>MUNICIPIO:</b>		<b>POZO ALCON</b>				
<b>Provincia:</b>	<b>23</b>	<b>Isla:</b>		<b>Municipio</b>	<b>070</b>	



**CUADRO 47**  
**9. ALUMBRADO PUBLICO**

NÚCLEO DE POBLACIÓN					AHORRO ENERGÉTICO		CALIDAD	Potencia Instalada	Puntos de luz
Provincia	Municipio	Entidad	Núcleo	Denominación	Rfi	Rfi	Cl	Kw	nº
23	070	0004	01	FONTANAR(NUCLEO)	SI	NO	B	29	189
23	070	0007	01	POZO ALCON(NUCLEO)	SI	NO	B	170	1.002
23	070	0060	01	BOLERA (LA)	SI	NO	B	3	16
<b>TOTAL NÚCLEO</b>									<b>1.207</b>
<b>TOTAL DISEMINADO</b>									<b>0</b>
<b>TOTAL MUNICIPIO</b>									<b>1.207</b>

## ENCUESTA DE INFRAESTRUCTURA Y EQUIPAMIENTOS LOCALES- 2010

DIPUTACIÓN PROVINCIAL DE JAÉN

MUNICIPIO:

POZO ALCON

Provincia:

23

Isla:

Municipio

070



## CUADRO 48

## 10. OTRAS INFORMACIONES MUNICIPALES

NÚCLEO DE POBLACIÓN					RECEPCIÓN TV		TELEFONÍA MOVIL		CORREO	BANDA ANCHA						CAPI	CALIDAD SUMIN. ENERGÍA		ALUMBR.PÚBLICO AMB.SIN SERV.	
Provincia	Municipio	Entidad	Núcleo	Denominación	Antena	Cable	Gsm	Umts		Rd	Xd	Wi	Ca	Rb	St		Electr.	Gas	Viv afec	Long calle
					CI	CI	CI	CI	CI	CI	CI	CI	CI	CI	CI	CI	nº	m		
23	070	0004	01	FONTANAR(NUCLEO)	B	C	R	C	NO	NO	NO	NO	NO	NO	NO	R	C	0	0	
23	070	0007	01	POZO ALCON(NUCLEO)	B	C	R	C	SI	NO	SI	SI	NO	NO	NO	SI	R	C	0	0
23	070	0060	01	BOLERA (LA)	B	C	R	C	NO	NO	NO	NO	NO	NO	NO	R	C	0	0	
<b>TOTAL NÚCLEO</b>																		<b>0</b>	<b>0</b>	
<b>TOTAL DISEMINADO</b>																		64	0	
<b>TOTAL MUNICIPIO</b>																		<b>64</b>	<b>0</b>	

## ENCUESTA DE INFRAESTRUCTURA Y EQUIPAMIENTOS LOCALES- 2010

DIPUTACIÓN PROVINCIAL DE JAÉN

MUNICIPIO:

POZO ALCON

Provincia:

23

Isla:

Municipio

070



## CUADRO 48

## 10. OTRAS INFORMACIONES MUNICIPALES

NÚCLEO DE POBLACIÓN					RECEPCIÓN TV		TELEFONÍA MOVIL		CORREO	BANDA ANCHA						CAPI	CALIDAD SUMIN. ENERGÍA		ALUMBR.PÚBLICO AMB.SIN SERV.	
Provincia	Municipio	Entidad	Núcleo	Denominación	Antena	Cable	Gsm	Umts		Rd	Xd	Wi	Ca	Rb	St		Electr.	Gas	Viv afec	Long calle
					CI	CI	CI	CI	CI	CI	CI	CI	CI	CI	CI	CI	nº	m		

## ENCUESTA DE INFRAESTRUCTURA Y EQUIPAMIENTOS LOCALES- 2010

DIPUTACIÓN PROVINCIAL DE JAÉN

MUNICIPIO:

POZO ALCON

Provincia:

23

Isla:

Municipio

070



## CUADRO 49

## 11. INSTALACIONES DEPORTIVAS DE USO PÚBLICO

## 11.1 Características de las Instalaciones.

CÓDIGO DE IDENTIFICACIÓN				NOMBRE DE LA INSTALACIÓN	CARACTERÍSTICAS							
Tipo	Provincia	Municipio	Nº Orden		Tipo	Titular	Gestión	Superficie (m2)			Sin Barreras Arquitectónicas	Estado
					CI	CI	CI	Cubierta	Aire Libre	Solar	CI	
TJ	23	070	001	Campo de Deportes "El ontanar"	TJ	MU	MU	0	2.500	2.500	SI	M
PI	23	070	002	Piscina Municipal	PI	MU	MU	300	7.810	8.110	SI	B
TJ	23	070	003	Campo de Fútbol Complejo	TJ	MU	MU	100	13.300	13.400	SI	B
PP	23	070	004	Pistas Polideportivas CP. Nuestra Señora de lo	PP	CA	CA	0	2.400	2.400	SI	B
PP	23	070	005	Pistas Polideportivas CP. Nuestra Señora de lo	PP	CA	CA	0	1.600	1.600	SI	R
PP	23	070	006	Pista Polideportiva IES. Pozo Alcon	PP	CA	CA	300	800	1.100	SI	B
PP	23	070	007	Pistas Polideportivas Complejo	PP	MU	MU	50	8.913	8.963	SI	R
PT	23	070	008	Pabellon Municipal	PT	MU	MU	2.640	0	2.640	SI	B
<b>TOTAL MUNICIPIO</b>								<b>3.390</b>	<b>37.323</b>	<b>40.713</b>		



**ENCUESTA DE INFRAESTRUCTURA Y EQUIPAMIENTOS LOCALES- 2010**

**DIPUTACIÓN PROVINCIAL DE JAÉN**

**MUNICIPIO: POZO ALCON**

**Provincia: 23 Isla: Municipio 070**



**CUADRO 50**

**12. INSTALACIONES DEPORTIVAS DE USO PÚBLICO**

**12.2 Tipos de deportes de las Instalaciones.**

CÓDIGO DE IDENTIFICACIÓN				NOMBRE DE LA INSTALACIÓN	Tipo de deporte
Clave	Provincia	Municipio	Nº Orden		CI
ID	23	070	001	Campo de Deportes "El ontanar"	FB
ID	23	070	002	Piscina Municipal	NA
ID	23	070	003	Campo de Fútbol Complejo	AT
ID	23	070	003	Campo de Fútbol Complejo	FB
ID	23	070	004	Pistas Polideportivas CP. Nuestra Señora de lo	BC
ID	23	070	004	Pistas Polideportivas CP. Nuestra Señora de lo	BM
ID	23	070	004	Pistas Polideportivas CP. Nuestra Señora de lo	BV
ID	23	070	004	Pistas Polideportivas CP. Nuestra Señora de lo	TE
ID	23	070	005	Pistas Polideportivas CP. Nuestra Señora de lo	BC
ID	23	070	005	Pistas Polideportivas CP. Nuestra Señora de lo	BM
ID	23	070	005	Pistas Polideportivas CP. Nuestra Señora de lo	TE
ID	23	070	006	Pista Polideportiva IES. Pozo Alcon	BC
ID	23	070	006	Pista Polideportiva IES. Pozo Alcon	BM
ID	23	070	007	Pistas Polideportivas Complejo	BC
ID	23	070	007	Pistas Polideportivas Complejo	BM
ID	23	070	007	Pistas Polideportivas Complejo	BV
ID	23	070	007	Pistas Polideportivas Complejo	OT
ID	23	070	007	Pistas Polideportivas Complejo	TE
ID	23	070	008	Pabellon Municipal	BC
ID	23	070	008	Pabellon Municipal	BM
ID	23	070	008	Pabellon Municipal	BV



**ENCUESTA DE INFRAESTRUCTURA Y EQUIPAMIENTOS LOCALES- 2010**

**DIPUTACIÓN PROVINCIAL DE JAÉN**

**MUNICIPIO:**

**POZO ALCON**

**Provincia:**

**23**

**Isla:**

**Municipio**

**070**



**CUADRO 51**

**12. OTRAS INSTALACIONES PÚBLICAS.**

**12.1 Centros Culturales y de Esparcimiento.**

**12.1.1 Características de las instalaciones.**

CÓDIGO DE IDENTIFICACIÓN			NOMBRE DEL CENTRO	CARACTERÍSTICAS							
Provin-cia	Muni-cipio	Nº Orden		Tipo	Titular	Gestión	Superficie (m2)			Sin Barreras Arquitectonicas	Estado
				CI	CI	CI	Cubierta	Aire Libre	Solar	CI	
23	070	006	Hogar del Pensionista I	HP	MU	MU	180	0	180	SI	B
23	070	003	Centro Civico	CS	MU	MU	100	0	100	SI	B
23	070	005	Hogar del Pensionista II	HP	MU	MU	200	0	200	SI	R
23	070	002	Salon de Actos	CS	MU	MU	250	0	250	SI	B
23	070	001	Casa Cultura	CC	MU	MU	200	0	200	SI	R
23	070	004	Hogar del Pensionista III	HP	MU	MU	292	0	292	SI	B
<b>TOTAL MUNICIPIO</b>							<b>1.222</b>	<b>0</b>	<b>1.222</b>		



**ENCUESTA DE INFRAESTRUCTURA Y EQUIPAMIENTOS LOCALES- 2010**

DIPUTACIÓN PROVINCIAL DE JAÉN

**MUNICIPIO:****POZO ALCON****Provincia:****23****Isla:****Municipio****070****CUADRO 52****12. OTRAS INSTALACIONES PÚBLICAS.****12.1 Centros Culturales y de Esparcimiento.****12.1.2 Superficie de los Usos de los Centros.**

CÓDIGO DE IDENTIFICACIÓN			NOMBRE DEL CENTRO	USO	SUPERFICIE CUBIERTA
Provin-cia	Muni-cipio	Nº Orden		Cl	m2
23	070	002	Salon de Actos	CV	250
23	070	003	Centro Civico	CV	100
23	070	001	Casa Cultura	OT	200
23	070	006	Hogar del Pensionista I	PN	180
23	070	005	Hogar del Pensionista II	PN	200
23	070	004	Hogar del Pensionista III	PN	292
<b>TOTAL MUNICIPIO</b>					<b>1.222</b>



	<b>ENCUESTA DE INFRAESTRUCTURA Y EQUIPAMIENTOS LOCALES- 2010</b>						
	<b>DIPUTACIÓN PROVINCIAL DE JAÉN</b>						
	<b>MUNICIPIO:</b>		<b>POZO ALCON</b>				
	<b>Provincia:</b>	<b>23</b>	<b>Isla:</b>		<b>Municipio</b>	<b>070</b>	

**CUADRO 54**

**13. LONJAS, MERCADOS Y RECINTOS FERIALES.**

CÓDIGO DE IDENTIFICACIÓN				NÚCLEO DE POBLACIÓN	NOMBRE DEL EQUIPAMIENTO	TIPO	TITULAR	GESTIÓN	SUPERFICIE (m2)			Sin Barreras Arquitectónicas	ESTADO
Clave	Provincia	Municipio	Nº Orden						CI	CI	CI		
LM	23	070	001	POZO ALCON(NUCLEO)	Mercado Municipal	ME	MU	MU	450	0	450	SI	M
<b>TOTAL MUNICIPIO</b>									<b>450</b>	<b>0</b>	<b>450</b>		



GOBIERNO DE ESPAÑA  
MINISTERIO DE POLÍTICA TERRITORIAL

**ENCUESTA DE INFRAESTRUCTURA Y EQUIPAMIENTOS LOCALES- 2010**

**DIPUTACIÓN PROVINCIAL DE JAÉN**

**MUNICIPIO:**

**POZO ALCON**

**Provincia:**

**23**

**Isla:**

**Municipio**


**070**




**CUADRO 55**

**14. MATADEROS**

CÓDIGO DE IDENTIFICACIÓN				NOMBRE DEL MATADERO	CLASE	TITULAR	GESTIÓN	SUPERFICIE (m2)			Sin Barreras Arquitectónicas	ESTADO	CAPACIDAD ANUAL		TUNEL	LINEAS DE SACRIFICIO			
Clave	Provincia	Municipio	Nº Orden					Cubierta	Aire Libre	Solar			Tm	%		%	Bo	Ov	Po
MT	23	070	001	Matadero Municipal	OT	MU	MU	1.000	4.313	5.313	NO	B	3.528	25	SI	NO	SI	SI	SI
<b>TOTAL MUNICIPIO</b>								<b>1.000</b>	<b>4.313</b>	<b>5.313</b>			<b>3.528</b>						


	<b>ENCUESTA DE INFRAESTRUCTURA Y EQUIPAMIENTOS LOCALES- 2010</b>				
	<b>DIPUTACIÓN PROVINCIAL DE JAÉN</b>				
	<b>MUNICIPIO:</b>		<b>POZO ALCON</b>		
	<b>Provincia:</b>	<b>23</b>	<b>Isla:</b>		<b>Municipio</b>



DIPUTACIÓN  
DE JAÉN

**CUADRO 56**  
**15. CEMENTERIOS**


CÓDIGO DE IDENTIFICACIÓN				NÚCLEO DE POBLACIÓN	NOMBRE DEL CEMENTERIO	TITULAR	DISTANCIA AL NÚCLEO	ESTADO DE ACCESO	CAPILLA	DEPÓSITO	AMPLIACIÓN	GRADO DE SATURACIÓN	SUPERFICIE TOTAL	Sin Barreras Arquitectónicas	CREMATORIO
Clave	Provincia	Municipio	Nº Orden			CI	Km	CI	CI	CI	CI	CI	%	m2	CI
CE	23	070	001	POZO ALCON(NUCLEO)	Cementerio Municipal	MU	0,5	B	NO	NO	SI	26	25.800	SI	NO
<b>TOTAL MUNICIPIO</b>													<b>25.800</b>		

	<b>ENCUESTA DE INFRAESTRUCTURA Y EQUIPAMIENTOS LOCALES- 2010</b>												
	<b>DIPUTACIÓN PROVINCIAL DE JAÉN</b>												
	<b>MUNICIPIO:</b>				<b>POZO ALCON</b>								
	<b>Provincia:</b>		<b>23</b>		<b>Isla:</b>						<b>Municipio</b>		<b>070</b>



**CUADRO 58**  
**17. CENTROS SANITARIOS**



CÓDIGO DE IDENTIFICACIÓN				NÚCLEO DE POBLACIÓN	NOMBRE DEL CENTRO	TIPO	TITULAR	GESTIÓN	SUPERFICIE (m2)			UCI	CAMAS	Sin Barreras Arquitectónicas	ESTADO
Clave	Provincia	Municipio	Nº Orden						CI	CI	CI				
SA	23	070	001	FONTANAR(NUCLEO)	Consultorio Medico	CLO	MUN	SAS	60	0	60	NO	0	SI	B
SA	23	070	002	POZO ALCON(NUCLEO)	Ambulatorio (T-II)	AMB	CAU	SAS	600	260	560	NO	3	SI	B
<b>TOTAL MUNICIPIO</b>									<b>660</b>	<b>260</b>	<b>620</b>				

	<b>ENCUESTA DE INFRAESTRUCTURA Y EQUIPAMIENTOS LOCALES- 2010</b>										
	<b>DIPUTACIÓN PROVINCIAL DE JAÉN</b>										
	<b>MUNICIPIO:</b>		<b>POZO ALCON</b>								
	<b>Provincia:</b>	<b>23</b>	<b>Isla:</b>		<b>Municipio</b>	<b>070</b>					



**CUADRO 59**  
**18. CENTROS ASISTENCIALES**

CÓDIGO DE IDENTIFICACIÓN				NÚCLEO DE POBLACIÓN	NOMBRE DEL CENTRO	TIPO	TITULAR	GESTIÓN	PLAZAS	SUPERFICIE (m2)			Sin Barreras Arquitectónicas	ESTADO
Clave	Provincia	Municipio	Nº Orden							CI	CI	Km		
AS	23	070	001	POZO ALCON(NUCLEO)	Guarderia Temporera	GI	MU	MU	35	140	0	140	SI	B
AS	23	070	002	POZO ALCON(NUCLEO)	Centro Social	CA	MU	MU	80	378	0	378	SI	B
<b>TOTAL MUNICIPIO</b>									<b>115</b>	<b>518</b>	<b>0</b>	<b>518</b>		


	<b>ENCUESTA DE INFRAESTRUCTURA Y EQUIPAMIENTOS LOCALES- 2010</b>						
	<b>DIPUTACIÓN PROVINCIAL DE JAÉN</b>						
	<b>MUNICIPIO:</b>		<b>POZO ALCON</b>				
	<b>Provincia:</b>	<b>23</b>	<b>Isla:</b>		<b>Municipio</b>	<b>070</b>	

**CUADRO 60**

**19 CENTROS DE ENSEÑANZA**

**19.1. Características de los Centros.**

CÓDIGO DE IDENTIFICACIÓN				NÚCLEO DE POBLACIÓN	NOMBRE DEL CENTRO	Ámbito	Titular	SUPERFICIE (m2)			Sin Barreras Arquitectónicas	ESTADO
Clave	Provincia	Municipio	Nº Orden					Cl	Cl	Cubierta		
EN	23	070	001			FONTANAR(NUCLEO)	CP. San Isidro	L	CE	546	939	1.212
EN	23	070	002	POZO ALCON(NUCLEO)	Centro de Educacion de Adultos	L	CL	100	0	100	SI	B
EN	23	070	006	POZO ALCON(NUCLEO)	CP. Nuestra Señora de los Dolores III	L	CE	396	400	796	SI	B
EN	23	070	005	POZO ALCON(NUCLEO)	CP. Nuestra Señora de los Dolores II	L	CE	909	2.331	3.240	SI	B
EN	23	070	004	POZO ALCON(NUCLEO)	CP. Nuestra Señora de los Dolores I	L	CE	1.170	5.435	6.120	SI	B
EN	23	070	003	POZO ALCON(NUCLEO)	IES. Guadalentin	C	CE	2.510	9.077	10.378	SI	B
<b>TOTAL MUNICIPIO</b>								<b>5.631</b>	<b>18.182</b>	<b>21.846</b>		

	<b>ENCUESTA DE INFRAESTRUCTURA Y EQUIPAMIENTOS LOCALES- 2010</b>				
	<b>DIPUTACIÓN PROVINCIAL DE JAÉN</b>				
	<b>MUNICIPIO:</b>	<b>POZO ALCON</b>			
	<b>Provincia:</b>	<b>23</b>	<b>Isla:</b>		<b>Municipio</b>



**CUADRO 61**

**19 CENTROS DE ENSEÑANZA**

**19.2. Niveles de enseñanza de los Centros.**

CÓDIGO DE IDENTIFICACIÓN				NÚCLEO DE POBLACIÓN	NOMBRE DEL CENTRO	Nivel	CENTROS NO UNIVERSITARIOS			
Clave	Provincia	Municipio	Nº Orden				Cl	Unidades	Plazas	Alumnos
EN	23	070	001	FONTANAR(NUCLEO)	CP. San Isidro	INF	3	75	10	
EN	23	070	001	FONTANAR(NUCLEO)	CP. San Isidro	PRI	2	50	11	
EN	23	070	002	POZO ALCON(NUCLEO)	Centro de Educacion de Adultos	OTR	2	50	30	
EN	23	070	003	POZO ALCON(NUCLEO)	IES. Guadalentin	BAC	4	120	58	
EN	23	070	003	POZO ALCON(NUCLEO)	IES. Guadalentin	ESO	14	350	289	
EN	23	070	003	POZO ALCON(NUCLEO)	IES. Guadalentin	ESP	1	10	3	
EN	23	070	003	POZO ALCON(NUCLEO)	IES. Guadalentin	FP1	3	90	35	
EN	23	070	003	POZO ALCON(NUCLEO)	IES. Guadalentin	FP2	3	90	35	
EN	23	070	004	POZO ALCON(NUCLEO)	CP. Nuestra Señora de los Dolores I	ESP	3	30	22	
EN	23	070	004	POZO ALCON(NUCLEO)	CP. Nuestra Señora de los Dolores I	INF	3	75	49	
EN	23	070	004	POZO ALCON(NUCLEO)	CP. Nuestra Señora de los Dolores I	PRI	12	300	236	
EN	23	070	005	POZO ALCON(NUCLEO)	CP. Nuestra Señora de los Dolores II	ESP	1	10	4	
EN	23	070	005	POZO ALCON(NUCLEO)	CP. Nuestra Señora de los Dolores II	INF	3	75	49	
EN	23	070	005	POZO ALCON(NUCLEO)	CP. Nuestra Señora de los Dolores II	PRI	4	100	83	
EN	23	070	006	POZO ALCON(NUCLEO)	CP. Nuestra Señora de los Dolores III	ESP	2	20	15	
EN	23	070	006	POZO ALCON(NUCLEO)	CP. Nuestra Señora de los Dolores III	INF	3	75	49	
EN	23	070	006	POZO ALCON(NUCLEO)	CP. Nuestra Señora de los Dolores III	PRI	2	50	40	
<b>TOTAL MUNICIPIO</b>								<b>65</b>	<b>1.570</b>	<b>1.018</b>





ENCUESTA DE INFRAESTRUCTURA Y EQUIPAMIENTOS LOCALES- 2010					
DIPUTACIÓN PROVINCIAL DE JAÉN					
<b>MUNICIPIO:</b>	<b>POZO ALCON</b>				
<b>Provincia:</b>	<b>23</b>	<b>Isla:</b>		<b>Municipio</b>	<b>070</b>




**CUADRO 64**

**21 CASAS CONSISTORIALES Y OTROS EQUIPAMIENTOS DE USO O TITULARIDAD MUNICIPAL**

**21.2 Superficies de los usos de las Casas Consistoriales y otros equipamientos.**

CÓDIGO DE IDENTIFICACIÓN				NÚCLEO DE POBLACIÓN	NOMBRE DEL EQUIPAMIENTO	USO	SUPERFICIE CUBIERTA
Clave	Provincia	Municipio	Nº Orden			CI	m2
CC	23	070	001	FONTANAR(NUCLEO)	Edificio Multiple II	PN	180
CC	23	070	001	FONTANAR(NUCLEO)	Edificio Multiple II	SA	60
CC	23	070	001	FONTANAR(NUCLEO)	Edificio Multiple II	SO	100
CC	23	070	001	FONTANAR(NUCLEO)	Edificio Multiple II	BR	60
CC	23	070	002	POZO ALCON(NUCLEO)	Casa Consistorial	AS	518
CC	23	070	002	POZO ALCON(NUCLEO)	Casa Consistorial	OA	300
CC	23	070	002	POZO ALCON(NUCLEO)	Casa Consistorial	AM	1.002
CC	23	070	002	POZO ALCON(NUCLEO)	Casa Consistorial	OT	100
CC	23	070	003	POZO ALCON(NUCLEO)	Edificio Multiple I	PN	200
CC	23	070	003	POZO ALCON(NUCLEO)	Edificio Multiple I	OA	200
CC	23	070	003	POZO ALCON(NUCLEO)	Edificio Multiple I	OT	200
CC	23	070	003	POZO ALCON(NUCLEO)	Edificio Multiple I	SO	250
CC	23	070	003	POZO ALCON(NUCLEO)	Edificio Multiple I	BR	284
CC	23	070	004	POZO ALCON(NUCLEO)	Almacen Municipal I	AA	130
CC	23	070	005	POZO ALCON(NUCLEO)	Almacen Municipal II	OT	140
CC	23	070	008	POZO ALCON(NUCLEO)	Comedor Escolar	OT	305
CC	23	070	009	POZO ALCON(NUCLEO)	Estacion de Autobuses	OT	720
CC	23	070	010	POZO ALCON(NUCLEO)	Edificio Multiple II	OT	947
CC	23	070	010	POZO ALCON(NUCLEO)	Edificio Multiple II	PN	292

	<b>ENCUESTA DE INFRAESTRUCTURA Y EQUIPAMIENTOS LOCALES- 2010</b>					
	<b>DIPUTACIÓN PROVINCIAL DE JAÉN</b>					
	<b>MUNICIPIO:</b>		<b>POZO ALCON</b>			
	<b>Provincia:</b>	<b>23</b>	<b>Isla:</b>		<b>Municipio</b>	<b>070</b>



**CUADRO 65**

**22. EDIFICIOS DE TITULARIDAD PUBLICA SIN USO**

CÓDIGO DE IDENTIFICACIÓN				NÚCLEO DE POBLACIÓN	NOMBRE DEL EQUIPAMIENTO	TITUL.	SUPERFICIE (m2)			ESTADO	USO ANTERIOR
Clave	Provincia	Municipio	Nº Orden				CI	Cubierta	Aire Libre		
SU	23	070	007	POZO ALCON(NUCLEO)	Edificio Usos Multiples (Antiguo Matade	MU	284	62	346	B	OT
SU	23	070	006	POZO ALCON(NUCLEO)	Piscifactoria C/Peralta (Ubicar)	MU	420	0	420	M	OT
<b>TOTAL MUNICIPIO</b>							<b>704</b>	<b>62</b>	<b>766</b>		

