

# Encuesta de Infraestructura y Equipamientos Locales

**Fase de 2010**

*Cuestionario*

**23**

**069**

**PORCUNA**



**ENCUESTA DE INFRAESTRUCTURA Y EQUIPAMIENTOS LOCALES- 2010****DIPUTACIÓN PROVINCIAL DE JAÉN****MUNICIPIO:****PORCUNA****Provincia:****23****Isla:****Municipio****069****CUADRO 01****1. INFORMACION DEMOGRÁFICA****1.1 Población, viviendas y accesibilidad de los núcleos.****1.1.1 Núcleos de población encuestados. 1**

ent	núc	Núcleo de población	PADRON 2009	Poblacion estacional máxima	Altitud	Viviendas Familiares	Plazas Hoteleras	Plazas de Turismo Rural	Accesibilidad
0001	01	ALHARILLA(NUCLEO)	22	50	370	37	0	0	NO
0009	01	PORCUNA(NUCLEO)	6.828	7.900	420	3.273	21	0	NO
<b>TOTAL NÚCLEO</b>			6.850	7.950		3.310	21	0	
<b>TOTAL DISEMINADO</b>			18	30		8	0	0	
<b>TOTAL MUNICIPIO</b>			6.868	7.980		3.318	21	0	

**ENCUESTA DE INFRAESTRUCTURA Y EQUIPAMIENTOS LOCALES- 2010**

DIPUTACIÓN PROVINCIAL DE JAÉN

**MUNICIPIO:** PORCUNA**Provincia:** 23 **Isla:** **Municipio** 069**CUADRO 02****2. PLANEAMIENTO URBANÍSTICO**

FIGURA DE PLANEAMIENTO			Superficie Municipio	Publicación B.O.	Suelo Urbanizado	Suelo Rural	Suelo Rural Preservado
Tipo	Estado Tramitación	Denominación	Hectáreas	Fecha	Hectáreas	Hectáreas	Hectáreas
N.M	AD	MOD.NORMAS SUBSIDIARIAS	17.683,42	03/11/1988	122,67	17.553,95	6,80
P.G	AI	PLAN GRAL,ORD,URBANA	17.683,42		0,00	0,00	0,00

**ENCUESTA DE INFRAESTRUCTURA Y EQUIPAMIENTOS LOCALES- 2010**

**DIPUTACIÓN PROVINCIAL DE JAÉN**

**MUNICIPIO:** **PORCUNA**

**Provincia:** **23**      **Isla:**      **Municipio** **069**



**CUADRO 03**  
**3. OTROS SERVICIOS DEL MUNICIPIO**

**3.1. Municipios encuestados.**

SEDE WEB MUNICIPAL			ORDENANZAS SOTERRAMIENTO	ENERGÍAS ALTERNATIVAS								Cobertura a Telefonía Móvil	TV Digital por Cable
Información general	Información turística	Gobierno electrónico		Energía eólica	KW eólica	Energía solar	KW solar	Planta Mareomotriz	KW Mareo-motriz	Otras Energías	KW Otras		
CI	CI	CI	CL	CI	Kw	CI	Kw	CI	Kw	CI	Kw	CI	CI
SI	SI	NO	NO	NO	0	NO	0	NO	0	NO	0	SI	NO
<b>TOTAL MUNICIPIO</b>					0		0		0		0		

**ENCUESTA DE INFRAESTRUCTURA Y EQUIPAMIENTOS LOCALES- 2010**



**DIPUTACIÓN PROVINCIAL DE JAÉN**

**MUNICIPIO:** **PORCUNA**

**Provincia:** **23**      **Isla:**      **Municipio** **069**




**CUADRO 04**

**4. CARRETERAS**

**4.1. Tramos de carretera existentes en el término municipal.**

PROVIN- CIA	CARRE- TERA	MUNI- CIPIO	Nombre de Carretera	CARACTERÍSTICAS DE LOS TRAMOS DE CARRETERA EN EL MUNICIPIO													
				Puntos kilométricos		Titular	Ges-tión	Señaliza- ción	Firme		Ancho	Longitud	Pasos a nivel	Dimen- siona- miento	Características del trazado		
				Inicio	Final				Tipo	Estado					Si	Pe	Fe
				CI	CI	CI	CI	m	m	Km	CI	CI	SI	PE	FE		
23	A-1206a	069	De A-306 a A-305	0,0	3,2	CA	CA	A	RA	B	7,0	3,2	0	BD	NO	NO	NO
23	A-305	069	De Andújar a Baena	26,2	38,2	CA	CA	A	MB	R	5,0	11,9	0	BD	NO	NO	NO
23	A-306	069	De El Carpio a Torredonjimeno	52,9	68,9	CA	CA	A	RA	B	9,0	16,0	0	BD	NO	NO	NO
23	A-6052	069	De Martos a porcuna	28,0	32,6	CA	CA	V	MB	B	5,0	4,6	0	RD	SI	NO	NO
23	A-6175	069	De porcuna a A-4 por Lopera	0,0	5,4	CA	CA	A	RA	B	7,0	5,4	0	BD	NO	NO	NO
23	JA-4401	069	PORCUNA A ARJONILLA	0,0	0,3	MU	PR	V	MB	B	7,0	0,3	0	RD	NO	NO	NO
23	JA-4401	069	PORCUNA A ARJONILLA	0,3	5,0	PR	PR	A	MB	B	7,0	4,7	0	BD	NO	NO	NO
23	JV-2931	069	PORCUNA A CAÏETE DE L	0,0	6,8	PR	PR	N	ZE	R	4,0	6,8	0	RD	SI	NO	SI
23	JV-2932	069	PORCUNA A CASTRO(CORD	0,0	5,2	PR	PR	N	MB	B	4,0	5,2	0	BD	NO	NO	NO
23	JV-2932	069	PORCUNA A CASTRO(CORD	5,2	13,0	PR	PR	N	ZE	R	4,0	7,8	0	MD	SI	NO	NO
<b>TOTAL MUNICIPIO</b>												<b>65,9</b>					

		<b>ENCUESTA DE INFRAESTRUCTURA Y EQUIPAMIENTOS LOCALES- 2010</b>			
		<b>DIPUTACIÓN PROVINCIAL DE JAÉN</b>			
<b>MUNICIPIO:</b>		<b>PORCUNA</b>			
<b>Provincia:</b>	<b>23</b>	<b>Isla:</b>		<b>Municipio</b>	<b>069</b>





## CUADRO 05

### 5. INFRAESTRUCTURAS VIARIAS.

#### 5.1. Superficie pavimentada y no pavimentada de Travesías, Calles, Plazas y Otros Viarios.

NÚCLEOS DE POBLACIÓN					CARACTERÍSTICAS				
Provincia	Municipio	Entidad	Núcleo	NOMBRE	Tipo	Estado	Longitud	Superficie	Viviendas sin acceso pavimentado
					Cl	Cl	m	m2	nº
23	069	0001	01	ALHARILLA(NUCLEO)	CA	B	188	1.504	0
23	069	0001	01	ALHARILLA(NUCLEO)	CA	NP	704	6.514	0
23	069	0001	01	ALHARILLA(NUCLEO)	TR	B	247	1.729	0
23	069	0009	01	PORCUNA(NUCLEO)	CA	B	19.306	146.766	0
23	069	0009	01	PORCUNA(NUCLEO)	CA	M	3.132	20.516	0
23	069	0009	01	PORCUNA(NUCLEO)	CA	NP	538	2.146	0
23	069	0009	01	PORCUNA(NUCLEO)	CA	R	108	783	0
23	069	0009	01	PORCUNA(NUCLEO)	OT	B	624	3.936	0
23	069	0009	01	PORCUNA(NUCLEO)	TR	B	3.719	33.231	0
23	069	0009	01	PORCUNA(NUCLEO)	TR	M	1.882	23.975	0

		<b>ENCUESTA DE INFRAESTRUCTURA Y EQUIPAMIENTOS LOCALES- 2010</b>				
		<b>DIPUTACIÓN PROVINCIAL DE JAÉN</b>				
		<b>MUNICIPIO:</b>		<b>PORCUNA</b>		
		<b>Provincia:</b>	<b>23</b>	<b>Isla:</b>		<b>Municipio</b>




**CUADRO 26**

**7. SANEAMIENTO Y DEPURACIÓN**

**7.1 Sistema de saneamiento.**

**7.1.3 Identificación de los colectores generales en el municipio encuestado.**

CÓDIGO DE IDENTIFICACIÓN			
Colector	Provincia	Municipio	Nº de Orden
Cl			
CL	23	069	001
CL	23	069	002
CL	23	069	003
CL	23	069	004
CL	23	069	005
CL	23	069	006

		<b>ENCUESTA DE INFRAESTRUCTURA Y EQUIPAMIENTOS LOCALES- 2010</b>					
		<b>DIPUTACIÓN PROVINCIAL DE JAÉN</b>					
		<b>MUNICIPIO:</b>		<b>PORCUNA</b>			
		<b>Provincia:</b>	<b>23</b>	<b>Isla:</b>		<b>Municipio</b>	<b>069</b>



**CUADRO 33**

**7. SANEAMIENTO Y DEPURACIÓN**

**7.1 Sistema de saneamiento.**

**7.1.10 Características de los tramos de emisarios en el municipio encuestado.**

CÓDIGO DE IDENTIFICACIÓN				CARACTERÍSTICAS DE LOS TRAMOS DE EMISARIOS			
				Tipo de material	Estado	Longitud del tramo	
						Terrestre	Marítima
Clave	Provincia	Municipio	Nº	CI	CI	m	m
EM	23	069	001	HO	B	124	0
EM	23	069	002	HO	B	269	0
EM	23	069	003	HO	B	290	0
EM	23	069	004	HO	B	2.289	0
EM	23	069	005	HO	B	1.298	0
EM	23	069	006	HO	B	2.174	0
EM	23	069	007	HO	B	636	0
EM	23	069	008	HO	B	288	0
EM	23	069	009	HO	B	933	0
<b>TOTAL MUNICIPIO</b>						<b>8.301</b>	<b>0</b>

## ENCUESTA DE INFRAESTRUCTURA Y EQUIPAMIENTOS LOCALES- 2010

DIPUTACIÓN PROVINCIAL DE JAÉN

MUNICIPIO: PORCUNA

Provincia: 23 Isla: Municipio 069



## CUADRO 06

## 6. ABASTECIMIENTO DE AGUA

## 6.1. Traídas de agua.

## 6.1.1. Identificación de las captaciones de agua que dan servicio a los núcleos de población del municipio encuestado.

NÚCLEOS DE POBLACIÓN					CÓDIGO DE IDENTIFICACIÓN DE LA CAPTACIÓN				
Provincia	Municipio	Entidad	Núcleo	NOMBRE	Captación	Provincia	Municipio	Nº de orden	Nombre de la captación
					CI	CI	CI	CI	CI
23	069	0001	01	ALHARILLA(NUCLEO)	CA	23	050	001	
23	069	0001	01	ALHARILLA(NUCLEO)	CA	23	050	002	
23	069	0001	01	ALHARILLA(NUCLEO)	CA	23	050	003	
23	069	0001	01	ALHARILLA(NUCLEO)	CA	23	050	004	
23	069	0001	01	ALHARILLA(NUCLEO)	CA	23	069	001	Alharilla
23	069	0001	01	ALHARILLA(NUCLEO)	CA	23	069	002	H.del Comendador
23	069	0001	01	ALHARILLA(NUCLEO)	CA	23	093	001	Embalse del Quiebraj
23	069	0009	01	PORCUNA(NUCLEO)	CA	23	050	001	
23	069	0009	01	PORCUNA(NUCLEO)	CA	23	050	002	
23	069	0009	01	PORCUNA(NUCLEO)	CA	23	050	003	
23	069	0009	01	PORCUNA(NUCLEO)	CA	23	050	004	
23	069	0009	01	PORCUNA(NUCLEO)	CA	23	069	002	H.del Comendador
23	069	0009	01	PORCUNA(NUCLEO)	CA	23	093	001	Embalse del Quiebraj


**ENCUESTA DE INFRAESTRUCTURA Y EQUIPAMIENTOS LOCALES- 2010**

DIPUTACIÓN PROVINCIAL DE JAÉN

**MUNICIPIO:** PORCUNA**Provincia:** 23 **Isla:** **Municipio** 069**CUADRO 07****6. ABASTECIMIENTO DE AGUA****6.1. Traídas de agua.****6.1.2. Características de las captaciones en el municipio encuestado.**

CÓDIGO DE IDENTIFICACIÓN				DENOMINACIÓN	CARACTERÍSTICAS DE LA CAPTACIÓN							
Clave	Provincia	Municipio	Nº Orden		Tipo	Titular	Gestión	Sistema	Estado	Uso	Protección	Contador
CA	23	069	001	Alharilla	MT	MU	CO	IF	R	UE	NO	NO
CA	23	069	002	H.del Comendador	MT	MU	CO	IF	M	UE	NO	NO




	<b>ENCUESTA DE INFRAESTRUCTURA Y EQUIPAMIENTOS LOCALES- 2010</b>										
	<b>DIPUTACIÓN PROVINCIAL DE JAÉN</b>										
	<b>MUNICIPIO:</b>		<b>PORCUNA</b>								
	<b>Provincia:</b>	<b>23</b>	<b>Isla:</b>		<b>Municipio</b>	<b>069</b>					



**CUADRO 58**  
**17. CENTROS SANITARIOS**

CÓDIGO DE IDENTIFICACIÓN				NÚCLEO DE POBLACIÓN	NOMBRE DEL CENTRO	TIPO	TITULAR	GESTIÓN	SUPERFICIE (m2)			UCI	CAMAS	Sin Barreras Arquitectónicas	ESTADO
Clave	Provincia	Municipio	Nº Orden						CI	CI	CI				
SA	23	069	001	PORCUNA(NUCLEO)	Centro de Salud	CDS	CAU	SAS	1.617	176	715	NO	0	SI	B
<b>TOTAL MUNICIPIO</b>									<b>1.617</b>	<b>176</b>	<b>715</b>				

		<b>ENCUESTA DE INFRAESTRUCTURA Y EQUIPAMIENTOS LOCALES- 2010</b>					
		<b>DIPUTACIÓN PROVINCIAL DE JAÉN</b>					
		<b>MUNICIPIO:</b>		<b>PORCUNA</b>			
		<b>Provincia:</b>	<b>23</b>	<b>Isla:</b>		<b>Municipio</b>	<b>069</b>



**CUADRO 09**

**6. ABASTECIMIENTO DE AGUA**

**6.1. Traídas de agua.**

**6.1.4. Identificación de las conducciones que dan servicio a los núcleos de población del municipio encuestado.**

NÚCLEOS DE POBLACIÓN					CÓDIGO DE IDENTIFICACIÓN DE LA CONDUCCIÓN			
Provincia	Municipio	Entidad	Núcleo	NOMBRE	Conducción	Provincia	Municipio	Nº de Orden
					CI			
23	069	0001	01	ALHARILLA(NUCLEO)	CN	23	050	415
23	069	0001	01	ALHARILLA(NUCLEO)	CN	23	050	417
23	069	0001	01	ALHARILLA(NUCLEO)	CN	23	069	001
23	069	0001	01	ALHARILLA(NUCLEO)	CN	23	069	002
23	069	0001	01	ALHARILLA(NUCLEO)	CN	23	069	003
23	069	0001	01	ALHARILLA(NUCLEO)	CN	23	069	413
23	069	0001	01	ALHARILLA(NUCLEO)	CN	23	093	401
23	069	0009	01	PORCUNA(NUCLEO)	CN	23	050	415
23	069	0009	01	PORCUNA(NUCLEO)	CN	23	050	417
23	069	0009	01	PORCUNA(NUCLEO)	CN	23	069	002
23	069	0009	01	PORCUNA(NUCLEO)	CN	23	069	413
23	069	0009	01	PORCUNA(NUCLEO)	CN	23	093	401





**ENCUESTA DE INFRAESTRUCTURA Y EQUIPAMIENTOS LOCALES- 2010**GOBIERNO  
DE ESPAÑA  
MINISTERIO  
DE POLÍTICA  
TERRITORIAL

DIPUTACIÓN PROVINCIAL DE JAÉN

**MUNICIPIO:****PORCUNA****Provincia:****23****Isla:****Municipio****069****CUADRO 10****6. ABASTECIMIENTO DE AGUA****6.1. Traídas de agua.****6.1.5. Identificación de las conducciones en el municipio encuestado.**

CÓDIGO DE IDENTIFICACIÓN DE LA CONDUCCIÓN			
Conducción	Provincia	Municipio	Nº de Orden
CI			
CN	23	069	001
CN	23	069	002
CN	23	069	003
CN	23	069	413
CN	23	069	414

	<b>ENCUESTA DE INFRAESTRUCTURA Y EQUIPAMIENTOS LOCALES- 2010</b>					
	<b>DIPUTACIÓN PROVINCIAL DE JAÉN</b>					
	<b>MUNICIPIO:</b>		<b>PORCUNA</b>			
	<b>Provincia:</b>	<b>23</b>	<b>Isla:</b>		<b>Municipio</b>	



**CUADRO 12**

**6. ABASTECIMIENTO DE AGUA**

**6.1 Traidas de agua.**

**6.1.7. Características de los tramos de conducciones en el municipio encuestado.**

CÓDIGO DE IDENTIFICACIÓN				CARACTERÍSTICAS DE LA CONDUCCIÓN				
Clave	Provin- cia	Muni- cipio	Orden	Tipo	Estado	Titular	Gestión	Longitud
				CI	CI	CI	CI	m
CN	23	069	001	PE	B	MU	CO	629
CN	23	069	002	PC	B	MU	CO	4.281
CN	23	069	003	FC	B	MU	CO	4.028
CN	23	069	413	FC	B	CO	CO	1.005
CN	23	069	414	FC	B	CO	CO	9.660
<b>TOTAL MUNICIPIO</b>								<b>19.603</b>

	<b>ENCUESTA DE INFRAESTRUCTURA Y EQUIPAMIENTOS LOCALES- 2010</b>					
	<b>DIPUTACIÓN PROVINCIAL DE JAÉN</b>					
	<b>MUNICIPIO:</b>		<b>PORCUNA</b>			
	<b>Provincia:</b>	<b>23</b>	<b>Isla:</b>		<b>Municipio</b>	


**CUADRO 12**

**6. ABASTECIMIENTO DE AGUA**

**6.1 Traidas de agua.**

**6.1.7. Características de los tramos de conducciones en el municipio encuestado.**

CÓDIGO DE IDENTIFICACIÓN				CARACTERÍSTICAS DE LA CONDUCCIÓN				
Clave	Provin- cia	Muni- cipio	Orden	Tipo	Estado	Titular	Gestión	Longitud
				CI	CI	CI	CI	m
CN	23	069	001	PE	B	MU	CO	629
CN	23	069	002	PC	B	MU	CO	4.281
CN	23	069	003	FC	B	MU	CO	4.028
CN	23	069	413	FC	B	CO	CO	1.005
CN	23	069	414	FC	B	CO	CO	9.660
<b>TOTAL MUNICIPIO</b>								<b>19.603</b>

	<b>ENCUESTA DE INFRAESTRUCTURA Y EQUIPAMIENTOS LOCALES- 2010</b>				
	<b>DIPUTACIÓN PROVINCIAL DE JAÉN</b>				
	<b>MUNICIPIO:</b>				
	<b>Provincia:</b>		<b>Isla:</b>		<b>Municipio</b>




**CUADRO 13**

**6. ABASTECIMIENTO DE AGUA**

**6.1 Traidas de agua.**

**6.1.8. Características de los tramos de conducciones encuestadas, ubicadas en municipios mayores de 50.000 habitan**

CÓDIGO DE IDENTIFICACIÓN				CARACTERÍSTICAS DE LA CONDUCCIÓN				
Clave	Provincia	Municipio	Orden	Tipo	Estado	Titular	Gestión	Longitud
				CI	CI	CI	CI	m
<b>TOTAL MUNICIPIO</b>								<b>#Error</b>

		<b>ENCUESTA DE INFRAESTRUCTURA Y EQUIPAMIENTOS LOCALES- 2010</b>					
		<b>DIPUTACIÓN PROVINCIAL DE JAÉN</b>					
		<b>MUNICIPIO:</b>		<b>PORCUNA</b>			
		<b>Provincia:</b>	<b>23</b>	<b>Isla:</b>		<b>Municipio</b>	<b>069</b>



**CUADRO 14**

**6. ABASTECIMIENTO DE AGUA**

**6.1 Traidas de agua.**

**6.1.9. Identificación de los depósitos de agua que dan servicio a los núcleos de población del municipio encuestado.**

NÚCLEO DE POBLACIÓN					CÓDIGO DE IDENTIFICACIÓN			
Provin- cia	Muni- cipio	Entidad	Núcleo	NOMBRE	Depósitos	Provincia	Municipio	Nº de Orden
					CI			
23	069	0009	01	PORCUNA(NUCLEO)	DE	23	050	001
23	069	0009	01	PORCUNA(NUCLEO)	DE	23	050	002
23	069	0009	01	PORCUNA(NUCLEO)	DE	23	069	001
23	069	0009	01	PORCUNA(NUCLEO)	DE	23	069	002
23	069	0009	01	PORCUNA(NUCLEO)	DE	23	069	003
23	069	0009	01	PORCUNA(NUCLEO)	DE	23	069	004
23	069	0009	01	PORCUNA(NUCLEO)	DE	23	086	001
23	069	0009	01	PORCUNA(NUCLEO)	DE	23	087	004

**ENCUESTA DE INFRAESTRUCTURA Y EQUIPAMIENTOS LOCALES- 2010**

**DIPUTACIÓN PROVINCIAL DE JAÉN**

**MUNICIPIO: PORCUNA**

**Provincia: 23 Isla: Municipio 069**




**CUADRO 15**

**6. ABASTECIMIENTO DE AGUA**

**6.1 Traidas de agua.**

**6.1.10. Características de los depósitos de agua en el municipio encuestado.**

CÓDIGO DE IDENTIFICACIÓN				CARACTERÍSTICAS DE LOS DEPÓSITOS							
Clave	Provincia	Municipio	Nº Orden	Tipo	Titular	Gestión	Capacidad	Estado	Protección	Limpieza	Contador
				Cl	Cl	Cl	m3	Cl	Cl	nº	Cl
DE	23	069	001	SE	MU	CO	404	M	NO	2.009	NO
DE	23	069	002	EL	MU	CO	404	B	NO	2.009	NO
DE	23	069	003	ES	MU	CO	100	B	NO	2.009	NO
DE	23	069	004	ES	MU	CO	4.200	B	SF	2.006	EN
<b>TOTAL MUNICIPIO</b>							<b>5.108</b>			<b>8.033</b>	

		<b>ENCUESTA DE INFRAESTRUCTURA Y EQUIPAMIENTOS LOCALES- 2010</b>					
		<b>DIPUTACIÓN PROVINCIAL DE JAÉN</b>					
		<b>MUNICIPIO:</b>					
		<b>Provincia:</b>		<b>Isla:</b>		<b>Municipio</b>	





**CUADRO 16**

**6. ABASTECIMIENTO DE AGUA**

**6.1 Traidas de agua.**

**6.1.11. Características de los depósitos de agua encuestados, ubicados en municipios mayores de 50,000 habitantes**

CÓDIGO DE IDENTIFICACIÓN				CARACTERÍSTICAS DE LOS DEPÓSITOS							
Clave	Provincia	Municipio	Nº Orden	Tipo	Titular	Gestión	Capacidad	Estado	Protección	Limpieza	Contador
				Cl	Cl	Cl	m3	Cl	Cl	nº	Cl
<b>TOTAL MUNICIPIO</b>							#Error			#Error	

	<b>ENCUESTA DE INFRAESTRUCTURA Y EQUIPAMIENTOS LOCALES- 2010</b>					
	DIPUTACIÓN PROVINCIAL DE JAÉN					
	<b>MUNICIPIO:</b>		<b>PORCUNA</b>			
	<b>Provincia:</b>	<b>23</b>	<b>Isla:</b>		<b>Municipio</b>	


**CUADRO 17**


**6. ABASTECIMIENTO DE AGUA**

**6.1 Traídas de agua.**

**6.1.12. Identificación de las instalaciones de tratamiento de potabilización que dan servicio a los núcleos de población del municipio encuestado.**

NÚCLEOS DE POBLACIÓN					CÓDIGO DE IDENTIFICACIÓN DE LA INSTALACIÓN			
Provincia	Municipio	Entidad	Núcleo	NOMBRE	Tratamiento de potabilizac.	Provincia	Municipio	Nº de Orden
					CI			
23	069	0001	01	ALHARILLA(NUCLEO)	TP	23	069	001
23	069	0009	01	PORCUNA(NUCLEO)	TP	23	069	002
23	069	0009	01	PORCUNA(NUCLEO)	TP	23	093	001

		<b>ENCUESTA DE INFRAESTRUCTURA Y EQUIPAMIENTOS LOCALES- 2010</b>					
		<b>DIPUTACIÓN PROVINCIAL DE JAÉN</b>					
		<b>MUNICIPIO:</b>		<b>PORCUNA</b>			
		<b>Provincia:</b>	<b>23</b>	<b>Isla:</b>		<b>Municipio</b>	<b>069</b>



**CUADRO 18**

**6. ABASTECIMIENTO DE AGUA**

**6.1 Traidas de agua.**

**6.1.13. Instalaciones y tratamiento de potabilización del municipio encuestado.**

CÓDIGO DE IDENTIFICACIÓN				TIPO DE EQUIPAMIENTO	UBICACIÓN	TIPOS DE TRATAMIENTO						METODO DE DESINFECCION			CONTROL CALIDAD		ESTADO
Clave	Provincia	Municipio	Nº Orden			Solo Desinfección	Categoría A1	Categoría A2	Categoría A3	Desaladora	Otros tipos				Periodicidad	Organismo	
						CI	CI	CI	CI	CI	CI	CI	CI	CI			
TP	23	069	001	AU	CA	SI	NO	NO	NO	NO	NO	SI	NO	NO	DI	OT	B
TP	23	069	002	AU	CA	SI	NO	NO	NO	NO	NO	SI	NO	NO	DI	OT	B





**ENCUESTA DE INFRAESTRUCTURA Y EQUIPAMIENTOS LOCALES- 2010**

**DIPUTACIÓN PROVINCIAL DE JAÉN**

**MUNICIPIO:** **PORCUNA**

**Provincia:** **23**      **Isla:**      **Municipio**      **069**



**CUADRO 21**

**6. ABASTECIMIENTO DE AGUA**

**6.2 Distribución de agua**

**6.2.2 Características y elementos del servicio de abastecimiento de agua**

**6.2.2.2. Núcleos de población encuestados. 2.**

Núcleo de Población			CARACTERÍSTICAS DEL SERVICIO					ELEMENTOS ACCESORIOS						CISTERNA
			Dotación de agua		Conta- dores	Tasa	Año de instala- ción	Hidrantes		Válvulas		Bocas de riego		
			Disponi- bilidad	Restri- cciones				Sufi- ciencia	Estado	Sufi- ciencia	Estado	Sufi- ciencia	Estado	
0001	01	ALHARILLA(NUCLEO)	IN	RM	SI	SI	1993	NO		IN	R	IN	R	NO
0009	01	PORCUNA(NUCLEO)	IN	RM	SI	SI	1978	IN	M	IN	R	IN	R	NO

**ENCUESTA DE INFRAESTRUCTURA Y EQUIPAMIENTOS LOCALES- 2010**

DIPUTACIÓN PROVINCIAL DE JAÉN

**MUNICIPIO:** **PORCUNA**

**Provincia:** **23**      **Isla:**      **Municipio** **069**



**CUADRO 22**


**6. ABASTECIMIENTO DE AGUA**

**6.2 Distribución de agua**

**6.2.2 Características y elementos del servicio de abastecimiento de agua**

**6.2.2.2. Núcleos de población encuestados. 3.**

Núcleo de Población			CARACTERÍSTICAS DEL SERVICIO						DEFICIT RED DE DISTRIBUCION					
			Viviendas con servicio		Consumo		Deficiencias Presión		Pérdidas	Calidad	Longitud red	Viviendas afectadas red	Población afectada	
			Conectadas	No conect.	Invierno	Verano	Exceso	Defecto					Residente	Estacional
			nº	nº	m3/día	m3/día	nº	nº	%	Cl	m	nº	nº	nº
0001	01	ALHARILLA(NUCLEO)	37	0	2	11	0	0	0	R	0	0	0	0
0009	01	PORCUNA(NUCLEO)	3.273	0	1.714	2.200	0	0	30	R	0	0	0	0
<b>TOTAL NÚCLEO</b>			<b>3.310</b>	<b>0</b>	<b>1.716</b>	<b>2.211</b>	<b>0</b>	<b>0</b>			<b>0</b>	<b>0</b>	<b>0</b>	<b>0</b>
<b>TOTAL DISEMINADO</b>			<b>0</b>	<b>0</b>	<b>0</b>	<b>0</b>	<b>0</b>	<b>0</b>			<b>0</b>	<b>8</b>	<b>18</b>	<b>30</b>
<b>TOTAL MUNICIPIO</b>			<b>3.310</b>	<b>0</b>	<b>1.716</b>	<b>2.211</b>	<b>0</b>	<b>0</b>			<b>0</b>	<b>8</b>	<b>18</b>	<b>30</b>

		<b>ENCUESTA DE INFRAESTRUCTURA Y EQUIPAMIENTOS LOCALES- 2010</b>					
		<b>DIPUTACIÓN PROVINCIAL DE JAÉN</b>					
<b>MUNICIPIO:</b>		<b>PORCUNA</b>					
<b>Provincia:</b>	<b>23</b>	<b>Isla:</b>		<b>Municipio</b>	<b>069</b>		



### CUADRO 23

#### 6. ABASTECIMIENTO DE AGUA

##### 6.3 Abastecimiento autónomo de agua

##### 6.3.1 Núcleos de población encuestados 4

Núcleo de Población			ÁMBITO DEL ABASTECIMIENTO AUTÓNOMO			DÉFICIT DE POTABILIZACIÓN DEL ABASTECIMIENTO AUTÓNOMO			FUENTES NO CONECTADAS A LA RED DE DISTRIBUCION		DOTACION ABASTECIMIENTO AUTÓNOMO
			Viviendas	Población (hab)		Viviendas	Población (hab)		Con tratamiento	Sin tratamiento	Disponibilidad
			nº	Residente	Estacional	nº	Residente	Estacional	nº	CI	CI
0001	01	ALHARILLA(NUCLEO)	0	0	0	0	0	0	2	NO	
0009	01	PORCUNA(NUCLEO)	0	0	0	0	0	0	20	NO	
<b>TOTAL NÚCLEO</b>			<b>0</b>	<b>0</b>	<b>0</b>	<b>0</b>	<b>0</b>	<b>0</b>	<b>22</b>		
<b>TOTAL DISEMINADO</b>			<b>8</b>	<b>18</b>	<b>30</b>	<b>0</b>	<b>0</b>	<b>0</b>	<b>0</b>		
<b>TOTAL MUNICIPIO</b>			<b>8</b>	<b>18</b>	<b>30</b>	<b>0</b>	<b>0</b>	<b>0</b>	<b>22</b>		

**ENCUESTA DE INFRAESTRUCTURA Y EQUIPAMIENTOS LOCALES- 2010**

**DIPUTACIÓN PROVINCIAL DE JAÉN**

**MUNICIPIO:** **PORCUNA**

**Provincia:** **23**      **Isla:**      **Municipio** **069**




**CUADRO 24**

**7. SANEAMIENTO Y DEPURACIÓN.**

**7.1 Sistema de Saneamiento.**

**7.1.1 Características de los tramos de red de alcantarillado interior.**

NÚCLEOS DE POBLACIÓN					CARACTERÍSTICAS DE LA RED DE ALCANTARILLADO INTERIOR						
Provincia	Municipio	Entidad	Núcleo	NOMBRE	Tipo de material	Sistema de transporte	Estado	Tipo de red	Titular	Gestión	Longitud
					CI	CI	CI	CI	CI	CI	m
23	069	0001	01	ALHARILLA(NUCLEO)	PC	GR	B	RE	MU	CO	663
23	069	0001	01	ALHARILLA(NUCLEO)	PC	GR	M	RE	MU	CO	433
23	069	0009	01	PORCUNA(NUCLEO)	HO	GR	B	RE	MU	CO	12.908
23	069	0009	01	PORCUNA(NUCLEO)	HO	GR	M	RE	MU	CO	4.570
23	069	0009	01	PORCUNA(NUCLEO)	HO	GR	R	RE	MU	CO	2.519
23	069	0009	01	PORCUNA(NUCLEO)	PC	GR	B	RE	MU	CO	3.610
23	069	0009	01	PORCUNA(NUCLEO)	PC	GR	M	RE	MU	MU	371
<b>TOTAL NÚCLEO</b>											<b>25.074</b>
<b>TOTAL DISEMINADO</b>											
<b>TOTAL MUNICIPIO</b>											

		<b>ENCUESTA DE INFRAESTRUCTURA Y EQUIPAMIENTOS LOCALES- 2010</b>					
		<b>DIPUTACIÓN PROVINCIAL DE JAÉN</b>					
		<b>MUNICIPIO:</b>		<b>PORCUNA</b>			
		<b>Provincia:</b>	<b>23</b>	<b>Isla:</b>		<b>Municipio</b>	<b>069</b>




**CUADRO 25**

**7. SANEAMIENTO Y DEPURACIÓN**

**7.1 Sistema de saneamiento.**

**7.1.2 Identificación de los colectores generales que dan servicio a los núcleos de población del municipio encuestado.**

NÚCLEO DE POBLACIÓN					CÓDIGO DE IDENTIFICACIÓN			
Provincia	Municipio	Entidad	Núcleo	NOMBRE	Colector	Provincia	Municipio	Nº de Orden
					CI			
23	069	0009	01	PORCUNA(NUCLEO)	CL	23	069	001
23	069	0009	01	PORCUNA(NUCLEO)	CL	23	069	002
23	069	0009	01	PORCUNA(NUCLEO)	CL	23	069	003
23	069	0009	01	PORCUNA(NUCLEO)	CL	23	069	004
23	069	0009	01	PORCUNA(NUCLEO)	CL	23	069	005
23	069	0009	01	PORCUNA(NUCLEO)	CL	23	069	006

	<b>ENCUESTA DE INFRAESTRUCTURA Y EQUIPAMIENTOS LOCALES- 2010</b>				
	<b>DIPUTACIÓN PROVINCIAL DE JAÉN</b>				
	<b>MUNICIPIO:</b>				
	<b>Provincia:</b>		<b>Isla:</b>		<b>Municipio</b>




**CUADRO 27**

**7. SANEAMIENTO Y DEPURACIÓN**

**7.1 Sistema de saneamiento.**

**7.1.4 Identificación de los colectores generales encuestados, ubicados en municipios mayores de 50.000 habitantes.**

CÓDIGO DE IDENTIFICACIÓN			
Colector	Provincia	Municipio	Nº de Orden
CI			

		<b>ENCUESTA DE INFRAESTRUCTURA Y EQUIPAMIENTOS LOCALES- 2010</b>					
		<b>DIPUTACIÓN PROVINCIAL DE JAÉN</b>					
<b>MUNICIPIO:</b>		<b>PORCUNA</b>					
<b>Provincia:</b>	<b>23</b>	<b>Isla:</b>		<b>Municipio</b>	<b>069</b>		



## CUADRO 28

### 7. SANEAMIENTO Y DEPURACIÓN.

#### 7.1 Sistema de Saneamiento.

##### 7.1.5 Tramos de colectores generales en el municipio encuestado.

CÓDIGO DE IDENTIFICACIÓN				CARACTERÍSTICAS DE LOS COLECTORES GENERALES					
Clave	Provincia	Municipio	Nº	Tipo de material	Sistema de transporte	Estado	Titular	Gestión	Longitud
				CI	CI	CI	CI	CI	m
CL	23	069	001	HO	GR	M	MU	CO	851
CL	23	069	002	HO	GR	B	MU	CO	214
CL	23	069	002	PC	GR	M	MU	CO	516
CL	23	069	003	HO	GR	R	MU	CO	621
CL	23	069	003	HO	GR	B	MU	CO	72
CL	23	069	004	HO	GR	B	MU	CO	302
CL	23	069	005	HO	GR	B	MU	CO	329
CL	23	069	006	HO	GR	B	MU	CO	404
<b>TOTAL MUNICIPIO</b>									<b>3.309</b>



**ENCUESTA DE INFRAESTRUCTURA Y EQUIPAMIENTOS LOCALES- 2010**

**DIPUTACIÓN PROVINCIAL DE JAÉN**

**MUNICIPIO:**

**PORCUNA**

**Provincia:**

**23**

**Isla:**

**Municipio**

**069**




**CUADRO 30**

**7. SANEAMIENTO Y DEPURACIÓN**

**7.1 Sistema de saneamiento.**

**7.1.7 Identificación de los EMISARIOS que dan servicio a los núcleos de población del municipio encuestado.**

NÚCLEO DE POBLACIÓN						CÓDIGO DE IDENTIFICACIÓN DE LOS EMISARIOS			
						Emisario	Provincia	Municipio	Nº de Orden
Clave	Provincia	Municipio	Entidad	Núcleo	Denominación	CI			
EM	23	069	0001	01	ALHARILLA(NUCLEO)	EM	23	069	008
EM	23	069	0009	01	PORCUNA(NUCLEO)	EM	23	069	001
EM	23	069	0009	01	PORCUNA(NUCLEO)	EM	23	069	002
EM	23	069	0009	01	PORCUNA(NUCLEO)	EM	23	069	003
EM	23	069	0009	01	PORCUNA(NUCLEO)	EM	23	069	004
EM	23	069	0009	01	PORCUNA(NUCLEO)	EM	23	069	005
EM	23	069	0009	01	PORCUNA(NUCLEO)	EM	23	069	006
EM	23	069	0009	01	PORCUNA(NUCLEO)	EM	23	069	007
EM	23	069	0009	01	PORCUNA(NUCLEO)	EM	23	069	009

		<b>ENCUESTA DE INFRAESTRUCTURA Y EQUIPAMIENTOS LOCALES- 2010</b>			
		<b>DIPUTACIÓN PROVINCIAL DE JAÉN</b>			
<b>MUNICIPIO:</b>		<b>PORCUNA</b>			
<b>Provincia:</b>	<b>23</b>	<b>Isla:</b>		<b>Municipio</b>	<b>069</b>




**CUADRO 31**

**7. SANEAMIENTO Y DEPURACIÓN**

**7.1 Sistema de saneamiento.**

**7.1.8 Identificación de los EMISARIOS en el municipio encuestado.**

CÓDIGO DE IDENTIFICACIÓN				PUNTO DE VERTIDO		DISTANCIA
Clave	Provincia	Municipio	Nº	Tipo de vertido	Zona de vertido	
				CI	CI	
EM	23	069	001	AD	ZM	1
EM	23	069	002	AD	ZM	213
EM	23	069	003	OT	ZN	308
EM	23	069	004	AD	ZM	1.435
EM	23	069	005	AD	ZM	1.441
EM	23	069	006	AD	ZM	1.026
EM	23	069	007	AD	ZM	1.675
EM	23	069	008	AD	ZM	194
EM	23	069	009	AD	ZM	662

	<b>ENCUESTA DE INFRAESTRUCTURA Y EQUIPAMIENTOS LOCALES- 2010</b>				
	<b>DIPUTACIÓN PROVINCIAL DE JAÉN</b>				
	<b>MUNICIPIO:</b>				
	<b>Provincia:</b>		<b>Isla:</b>		<b>Municipio</b>



**CUADRO 32**

**7. SANEAMIENTO Y DEPURACIÓN**

**7.1 Sistema de saneamiento.**

**7.1.9 Identificación de los EMISARIOS, ubicados en municipios mayores de 50.000 habitantes.**

CÓDIGO DE IDENTIFICACIÓN				PUNTO DE VERTIDO		DISTANCIA
				Tipo de vertido	Zona de vertido	
Clave	Provincia	Municipio	Nº	CI	CI	

	<b>ENCUESTA DE INFRAESTRUCTURA Y EQUIPAMIENTOS LOCALES- 2010</b>				
	<b>DIPUTACIÓN PROVINCIAL DE JAÉN</b>				
	<b>MUNICIPIO:</b>				
	<b>Provincia:</b>		<b>Isla:</b>		<b>Municipio</b>



**CUADRO 34**

**7. SANEAMIENTO Y DEPURACIÓN**

**7.1 Sistema de saneamiento.**

**7.1.11 Características de los tramos de emisarios encuestados, ubicados en municipios mayores de 50.000 habitante**

CÓDIGO DE IDENTIFICACIÓN				CARACTERÍSTICAS DE LOS TRAMOS DE EMISARIOS			
				Tipo de material	Estado	Longitud del tramo	
						Terrestre	Marítima
Clave	Provincia	Municipio	Nº	CI	CI	m	m
<b>TOTAL MUNICIPIO</b>						<b>#Error</b>	<b>#Error</b>

**ENCUESTA DE INFRAESTRUCTURA Y EQUIPAMIENTOS LOCALES- 2010**



**DIPUTACIÓN PROVINCIAL DE JAÉN**

**MUNICIPIO:** **PORCUNA**

**Provincia:** **23**      **Isla:**      **Municipio** **069**



**CUADRO 35**  
**7. SANEAMIENTO Y DEPURACIÓN**  
**7.1 Sistema de saneamiento.**  
**7.1.12. Características del servicio de alcantarillado**  
**7.1.12.1. Nucleos de poblacion encuestados. 5**

Núcleo de Población			ELEMENTOS ACCESORIOS				CARACTERÍSTICAS DEL SERVICIO			DÉFICIT DE ALCANTARILLADO				CAUDAL m3/año				
			Pozos	Sumideros	Aliviadero		Calidad	Viviendas con servicio		Longitud red	Viviendas afectadas	Población afectada		Desagüe	Tratado	Reutilizado		
					Con acumulac.	Sin Acumulac.		Conect.	No conect.			Residente	Estacional			Urbano	Rústico	Industrial
			CI	CI	CI	CI	CI	nº	nº	m	nº	nº	nº					
0001	01	ALHARILLA(NUCLEO)	IN	IN	NO	NO	M	37	0	0	0	0	0	1.395	0	0	0	0
0009	01	PORCUNA(NUCLEO)	IN	IN	NO	NO	R	3.220	0	1.500	53	0	80	395.753	0	0	0	0
<b>TOTAL NÚCLEO</b>								<b>3.257</b>	<b>0</b>	<b>1.500</b>	<b>53</b>	<b>0</b>	<b>80</b>	<b>397.148</b>	<b>0</b>	<b>0</b>	<b>0</b>	<b>0</b>
<b>TOTAL DISEMINADO</b>								0	0	0	8	18	30	0	0			
<b>TOTAL MUNICIPIO</b>								<b>3.257</b>	<b>0</b>	<b>1.500</b>	<b>61</b>	<b>18</b>	<b>110</b>	<b>397.148</b>	<b>0</b>	<b>0</b>	<b>0</b>	<b>0</b>













**ENCUESTA DE INFRAESTRUCTURA Y EQUIPAMIENTOS LOCALES- 2010**

**DIPUTACIÓN PROVINCIAL DE JAÉN**

**MUNICIPIO: PORCUNA**

**Provincia: 23 Isla: Municipio 069**



**CUADRO 41**  
**7. SANEAMIENTO Y DEPURACIÓN**  
**7.3 Saneamiento autónomo.**

Núcleo de Población					TIPO DE SANEAMIENTO AUTONOMO	ESTADO	ADECUACIÓN	ÁMBITO DEL SANEAMIENTO AUTÓNOMO			DÉFICIT DEL SERVICIO DE SANEAMIENTO AUTÓNOMO		
								Viviendas	Población (hab)		Viviendas	Población (hab)	
CI	CI	CI	nº	Residente	Estacional	nº	Residente	Estacional					
23	069	0009	01	PORCUNA(NUCLEO)	PN	M	IN	53	0	80	0	0	0
<b>TOTAL NÚCLEO</b>								<b>53</b>	<b>0</b>	<b>80</b>	<b>0</b>	<b>0</b>	<b>0</b>
<b>TOTAL DISEMINADO</b>								8	18	30	0	0	0
<b>TOTAL MUNICIPIO</b>								<b>61</b>	<b>18</b>	<b>110</b>	<b>0</b>	<b>0</b>	<b>0</b>

**ENCUESTA DE INFRAESTRUCTURA Y EQUIPAMIENTOS LOCALES- 2010**

**DIPUTACIÓN PROVINCIAL DE JAÉN**

**MUNICIPIO:** **PORCUNA**

**Provincia:** **23**      **Isla:**      **Municipio** **069**



**CUADRO 42**  
**8. RECOGIDA Y ELIMINACION DE RESIDUOS URBANOS.**

**8.1 Recogida de residuos urbanos.**

Núcleo de Población			RECOGIDA DE RESIDUOS URBANOS					
			Tipo de recogida	Gestión	Periodicidad	Calidad	Producción	Contenedores
			CI	CI	CI	CI	Tm	nº
0001	01	ALHARILLA(NUCLEO)	RN	CON	DI	AD	12	4
0001	01	ALHARILLA(NUCLEO)	VI	CON	QU	AD	4	1
0009	01	PORCUNA(NUCLEO)	PA	CON	SE	AD	562	42
0009	01	PORCUNA(NUCLEO)	PI	CON	OT	AD	102	18
0009	01	PORCUNA(NUCLEO)	PL	CON	SE	AD	307	54
0009	01	PORCUNA(NUCLEO)	RN	CON	DI	AD	2.965	184
0009	01	PORCUNA(NUCLEO)	VI	CON	QU	AD	1.176	20
<b>TOTAL NÚCLEO</b>							<b>5.128</b>	<b>323</b>
<b>TOTAL DISEMINADO</b>							<b>0</b>	<b>0</b>
<b>TOTAL MUNICIPIO</b>							<b>5.128</b>	<b>323</b>



**ENCUESTA DE INFRAESTRUCTURA Y EQUIPAMIENTOS LOCALES- 2010**

DIPUTACIÓN PROVINCIAL DE JAÉN

**MUNICIPIO:** PORCUNA

**Provincia:** 23 **Isla:** **Municipio** 069



**CUADRO 43**

**8. RECOGIDA Y ELIMINACION DE RESIDUOS URBANOS.**

**8.2 Núcleos sin recogida de residuos urbanos. Limpieza de calles.**

**8.2.1 Núcleos de población encuestados.**

Núcleo de Población			ÁMBITO SIN SERVICIO			LIMPIEZA DE CALLES	
			Viviendas afectadas nº	Población afectada		Servicio	Plantilla
				Residente	Estacional	Cl	nº
0001	01	ALHARILLA(NUCLEO)	0	0	0	NO	0
0009	01	PORCUNA(NUCLEO)	0	0	0	SI	2
<b>TOTAL NÚCLEO</b>			<b>0</b>	<b>0</b>	<b>0</b>		<b>2</b>
<b>TOTAL DISEMINADO</b>			<b>8</b>	<b>18</b>	<b>30</b>		<b>0</b>
<b>TOTAL MUNICIPIO</b>			<b>8</b>	<b>18</b>	<b>30</b>		<b>2</b>

	<b>ENCUESTA DE INFRAESTRUCTURA Y EQUIPAMIENTOS LOCALES- 2010</b>					
	<b>DIPUTACIÓN PROVINCIAL DE JAÉN</b>					
	<b>MUNICIPIO:</b>		<b>PORCUNA</b>			
	<b>Provincia:</b>	<b>23</b>	<b>Isla:</b>		<b>Municipio</b>	<b>069</b>



**CUADRO 44**

**8. RECOGIDA Y ELIMINACION DE RESIDUOS URBANOS.**

**8.3 Vertederos. (Instalaciones de eliminación y tratamiento de residuos).**

**8.3.1 Identificación de los vertederos que dan servicio a los núcleos de población del municipio encuestado.**

Núcleo de Población			CÓDIGO DE IDENTIFICACIÓN			
			Vertedero	Provincia	Municipio	Nº de orden
			CI			
0001	01	ALHARILLA(NUCLEO)	VC	23	005	001
0001	01	ALHARILLA(NUCLEO)	VD	23	069	001
0009	01	PORCUNA(NUCLEO)	VC	23	005	001
0009	01	PORCUNA(NUCLEO)	VD	23	069	001



**ENCUESTA DE INFRAESTRUCTURA Y EQUIPAMIENTOS LOCALES- 2010**

**DIPUTACIÓN PROVINCIAL DE JAÉN**

**MUNICIPIO: PORCUNA**

**Provincia: 23 Isla: Municipio 069**



**CUADRO 45**

**8. RECOGIDA Y ELIMINACION DE RESIDUOS URBANOS**

**8.3 Vertederos (Instalaciones de eliminación y tratamiento de residuos)**

**8.3.2 Características de las Instalaciones.**

CODIGO DE IDENTIFICACION				Tipo	Titular	Gestión	PROBLEMAS EXISTENTES										CAPACIDAD			ESTADO	VIDA UTIL	CATEGORIA	ACTIVIDAD	
Tipo	Provincia	Municipio	Nº				OI	Hu	Ca	Ri	Fi	Iv	Fa	Sa	In	Ot	Total		Ampl.					Transformac.
Cl	Cl	Cl	Cl				Cl	Cl	Cl	Cl	Cl	Cl	Cl	Cl	Cl	Cl	m3	% Ocupa	Cl					Tm/año
VT	23	069	001	OTR	MUD	MUD	NO	NO	NO	SI	NO	NO	NO	NO	NO	NO	25.000	40	NO	0	M	4	VIN	EN
<b>TOTAL MUNICIPIO</b>																	<b>25.000</b>			<b>0</b>				



**ENCUESTA DE INFRAESTRUCTURA Y EQUIPAMIENTOS LOCALES- 2010**

**DIPUTACIÓN PROVINCIAL DE JAÉN**

**MUNICIPIO:**

**Provincia:**

**Isla:**

**Municipio**




**CUADRO 46**

**8. RECOGIDA Y ELIMINACION DE RESIDUOS URBANOS**

**8.3 Vertederos (Instalaciones de eliminación y tratamiento de residuos)**

**8.3.3 Características de las Instalaciones encuestadas, ubicadas en municipios mayores de 50.000 habitant**

CODIGO DE IDENTIFICACION				Tipo	Titular	Gestión	PROBLEMAS EXISTENTES								CAPACIDAD			ESTADO	VIDA UTIL	CATEGORIA	ACTIVIDAD		
Tipo	Provincia	Municipio	Nº				OI	Hu	Ca	Ri	Fi	Iv	Fa	Sa	In	Ot	Total					Ampl.	Transformac.
				Cl	Cl	Cl	Cl	Cl	Cl	Cl	Cl	Cl	Cl	Cl	m3	% Ocupa	Cl	Tm/año	Cl	nº	nº	nº	
<b>TOTAL MUNICIPIO</b>																#Error			#Error				

		<b>ENCUESTA DE INFRAESTRUCTURA Y EQUIPAMIENTOS LOCALES- 2010</b>				
		<b>DIPUTACIÓN PROVINCIAL DE JAÉN</b>				
<b>MUNICIPIO:</b>		<b>PORCUNA</b>				
<b>Provincia:</b>	<b>23</b>	<b>Isla:</b>		<b>Municipio</b>	<b>069</b>	



**CUADRO 47**  
**9. ALUMBRADO PUBLICO**

NÚCLEO DE POBLACIÓN					AHORRO ENERGÉTICO		CALIDAD	Potencia Instalada	Puntos de luz
Provincia	Municipio	Entidad	Núcleo	Denominación	Rfi	Rfi	Cl	Kw	nº
23	069	0001	01	ALHARILLA(NUCLEO)	SI	NO	B	6	42
23	069	0009	01	PORCUNA(NUCLEO)	SI	NO	B	180	1.233
<b>TOTAL NÚCLEO</b>									<b>1.275</b>
<b>TOTAL DISEMINADO</b>									<b>0</b>
<b>TOTAL MUNICIPIO</b>									<b>1.275</b>

## ENCUESTA DE INFRAESTRUCTURA Y EQUIPAMIENTOS LOCALES- 2010

DIPUTACIÓN PROVINCIAL DE JAÉN

MUNICIPIO:

PORCUNA

Provincia:

23

Isla:

Municipio

069



## CUADRO 48

## 10. OTRAS INFORMACIONES MUNICIPALES

NÚCLEO DE POBLACIÓN					RECEPCIÓN TV		TELEFONÍA MOVIL		CORREO	BANDA ANCHA						CAPI	CALIDAD SUMIN. ENERGÍA		ALUMBR.PÚBLICO AMB.SIN SERV.	
Provincia	Municipio	Entidad	Núcleo	Denominación	Antena	Cable	Gsm	Umts		Rd	Xd	Wi	Ca	Rb	St		Electr.	Gas	Viv afec	Long calle
					CI	CI	CI	CI	CI	CI	CI	CI	CI	CI	CI	CI	nº	m		
23	069	0001	01	ALHARILLA(NUCLEO)	B	C	R	C	NO	NO	NO	NO	NO	NO	NO	R	C	0	0	
23	069	0009	01	PORCUNA(NUCLEO)	B	C	R	C	SI	NO	SI	SI	NO	NO	NO	SI	B	C	50	1.200
<b>TOTAL NÚCLEO</b>																		<b>50</b>	<b>1.200</b>	
<b>TOTAL DISEMINADO</b>																			8	0
<b>TOTAL MUNICIPIO</b>																			<b>58</b>	<b>1.200</b>

## ENCUESTA DE INFRAESTRUCTURA Y EQUIPAMIENTOS LOCALES- 2010

DIPUTACIÓN PROVINCIAL DE JAÉN

MUNICIPIO:

PORCUNA

Provincia:

23

Isla:

Municipio

069



## CUADRO 48

## 10. OTRAS INFORMACIONES MUNICIPALES

NÚCLEO DE POBLACIÓN					RECEPCIÓN TV		TELEFONÍA MOVIL		CORREO	BANDA ANCHA						CAPI	CALIDAD SUMIN. ENERGÍA		ALUMBR.PÚBLICO AMB.SIN SERV.	
Provincia	Municipio	Entidad	Núcleo	Denominación	Antena	Cable	Gsm	Umts		Rd	Xd	Wi	Ca	Rb	St		Electr.	Gas	Viv afec	Long calle
					CI	CI	CI	CI	CI	CI	CI	CI	CI	CI	CI	CI	nº	m		

## ENCUESTA DE INFRAESTRUCTURA Y EQUIPAMIENTOS LOCALES- 2010

DIPUTACIÓN PROVINCIAL DE JAÉN

MUNICIPIO:

PORCUNA

Provincia:

23

Isla:

Municipio

069



## CUADRO 49

## 11. INSTALACIONES DEPORTIVAS DE USO PÚBLICO

## 11.1 Características de las Instalaciones.

CÓDIGO DE IDENTIFICACIÓN				NOMBRE DE LA INSTALACIÓN	CARACTERÍSTICAS							
Tipo	Provincia	Municipio	Nº Orden		Tipo	Titular	Gestión	Superficie (m2)			Sin Barreras Arquitectónicas	Estado
					CI	CI	CI	Cubierta	Aire Libre	Solar	CI	
PT	23	069	001	Pista Polideportiva Cubierta	PT	MU	MU	1.395	0	1.395	SI	B
PP	23	069	002	Pistas Polideportivas CP. Juan Carlos I	PP	CA	CA	0	1.467	1.467	SI	M
PP	23	069	003	Pist Polideportiva Centro Cultural Municipal	PP	MU	MU	0	729	729	SI	B
TJ	23	069	005	Campo de Futbol Municipal	TJ	MU	MU	492	10.423	10.915	SI	B
PI	23	069	006	Piscina Municipal	PI	MU	MU	440	4.403	4.843	SI	B
OT	23	069	007	Pistas de Petanca(3)	OT	MU	MU	0	270	270	SI	B
<b>TOTAL MUNICIPIO</b>								<b>2.327</b>	<b>17.292</b>	<b>19.619</b>		

**ENCUESTA DE INFRAESTRUCTURA Y EQUIPAMIENTOS LOCALES- 2010****DIPUTACIÓN PROVINCIAL DE JAÉN****MUNICIPIO:****PORCUNA****Provincia:****23****Isla:****Municipio****069****CUADRO 50****12. INSTALACIONES DEPORTIVAS DE USO PÚBLICO****12.2 Tipos de deportes de las Instalaciones.**

CÓDIGO DE IDENTIFICACIÓN				NOMBRE DE LA INSTALACIÓN	Tipo de deporte
Clave	Provincia	Municipio	Nº Orden		CI
ID	23	069	001	Pista Polideportiva Cubierta	BC
ID	23	069	001	Pista Polideportiva Cubierta	BM
ID	23	069	001	Pista Polideportiva Cubierta	BV
ID	23	069	001	Pista Polideportiva Cubierta	FB
ID	23	069	001	Pista Polideportiva Cubierta	OT
ID	23	069	001	Pista Polideportiva Cubierta	TE
ID	23	069	002	Pistas Polideportivas CP. Juan Carlos I	BC
ID	23	069	002	Pistas Polideportivas CP. Juan Carlos I	BM
ID	23	069	002	Pistas Polideportivas CP. Juan Carlos I	BV
ID	23	069	002	Pistas Polideportivas CP. Juan Carlos I	FB
ID	23	069	003	Pist Polideportiva Centro Cultural Municipal	BC
ID	23	069	003	Pist Polideportiva Centro Cultural Municipal	BM
ID	23	069	005	Campo de Futbol Municipal	FB
ID	23	069	006	Piscina Municipal	NA
ID	23	069	007	Pistas de Petanca(3)	OT



ENCUESTA DE INFRAESTRUCTURA Y EQUIPAMIENTOS LOCALES- 2010					
DIPUTACIÓN PROVINCIAL DE JAÉN					
<b>MUNICIPIO:</b>	<b>PORCUNA</b>				
<b>Provincia:</b>	<b>23</b>	<b>Isla:</b>		<b>Municipio</b>	<b>069</b>



**CUADRO 51**

**12. OTRAS INSTALACIONES PÚBLICAS.**

**12.1 Centros Culturales y de Esparcimiento.**

**12.1.1 Características de las instalaciones.**

CÓDIGO DE IDENTIFICACIÓN			NOMBRE DEL CENTRO	CARACTERÍSTICAS							
Provin-cia	Muni-cipio	Nº Orden		Tipo	Titular	Gestión	Superficie (m2)			Sin Barreras Arquitectonicas	Estado
				CI	CI	CI	Cubierta	Aire Libre	Solar	CI	
23	069	009	Centro de Recepcion "Obulco"	MS	MU	MU	160	3.647	3.807	SI	B
23	069	010	Centro de Interpretacion "Obulco"	MS	MU	MU	586	40	450	SI	E
23	069	008	Casa de Piedra	MS	MU	MU	351	0	351	SI	B
23	069	007	Sala de Exposiciones y Conferencias	OT	MU	MU	270	0	135	SI	B
23	069	002	Centro Escenico	TC	MU	MU	1.498	0	1.157	SI	E
23	069	005	Hogar del Pensionista	HP	MU	MU	778	0	389	SI	B
23	069	004	Casa Cultura	CC	MU	MU	626	0	626	SI	R
23	069	003	Torreon de Boabdil	MS	MU	MU	321	0	107	SI	B
23	069	001	Biblioteca Municipal	BI	MU	MU	220	0	220	SI	R
23	069	006	Centro Culrural Municipal "Julio Romero	OT	MU	MU	1.100	2.871	3.971	SI	B
<b>TOTAL MUNICIPIO</b>							<b>5.910</b>	<b>6.558</b>	<b>11.213</b>		



**ENCUESTA DE INFRAESTRUCTURA Y EQUIPAMIENTOS LOCALES- 2010**

**DIPUTACIÓN PROVINCIAL DE JAÉN**

**MUNICIPIO:**

**PORCUNA**

**Provincia:**

**23**

**Isla:**

**Municipio**

**069**



**CUADRO 52**



**12. OTRAS INSTALACIONES PÚBLICAS.**

**12.1 Centros Culturales y de Esparcimiento.**

**12.1.2 Superficie de los Usos de los Centros.**

CÓDIGO DE IDENTIFICACIÓN			NOMBRE DEL CENTRO	USO	SUPERFICIE CUBIERTA
Provin-cia	Muni-cipio	Nº Orden		Cl	m2
23	069	001	Biblioteca Municipal	BA	220
23	069	003	Torreón de Boabdil	MO	321
23	069	008	Casa de Piedra	MO	351
23	069	009	Centro de Recepcion "Obulco"	MO	160
23	069	010	Centro de Interpretacion "Obulco"	MO	586
23	069	006	Centro Cultural Municipal "Julio Romero de T	OT	1.100
23	069	007	Sala de Exposiciones y Conferencias	OT	270
23	069	004	Casa Cultura	OT	626
23	069	005	Hogar del Pensionista	PN	778
23	069	002	Centro Escenico	TE	1.498
<b>TOTAL MUNICIPIO</b>					<b>5.910</b>




	<b>ENCUESTA DE INFRAESTRUCTURA Y EQUIPAMIENTOS LOCALES- 2010</b>						
	<b>DIPUTACIÓN PROVINCIAL DE JAÉN</b>						
	<b>MUNICIPIO:</b>		<b>PORCUNA</b>				
	<b>Provincia:</b>	<b>23</b>	<b>Isla:</b>		<b>Municipio</b>	<b>069</b>	


**CUADRO 54**

**13. LONJAS, MERCADOS Y RECINTOS FERIALES.**

CÓDIGO DE IDENTIFICACIÓN				NÚCLEO DE POBLACIÓN	NOMBRE DEL EQUIPAMIENTO	TIPO	TITULAR	GESTIÓN	SUPERFICIE (m2)			Sin Barreras Arquitectónicas	ESTADO
Clave	Provincia	Municipio	Nº Orden						CI	CI	CI		
LM	23	069	001	PORCUNA(NUCLEO)	Mercado Municipal I	ME	MU	MU	1.450	228	1.678	SI	B
LM	23	069	002	PORCUNA(NUCLEO)	Mercado Municipal II	ME	MU	MU	150	0	150	SI	B
<b>TOTAL MUNICIPIO</b>									<b>1.600</b>	<b>228</b>	<b>1.828</b>		




	<b>ENCUESTA DE INFRAESTRUCTURA Y EQUIPAMIENTOS LOCALES- 2010</b>					
	<b>DIPUTACIÓN PROVINCIAL DE JAÉN</b>					
	<b>MUNICIPIO:</b>		<b>PORCUNA</b>			
	<b>Provincia:</b>	<b>23</b>	<b>Isla:</b>		<b>Municipio</b>	<b>069</b>



DIPUTACIÓN  
DE JAÉN

**CUADRO 56**  
**15. CEMENTERIOS**


CÓDIGO DE IDENTIFICACIÓN				NÚCLEO DE POBLACIÓN	NOMBRE DEL CEMENTERIO	TITULAR	DISTANCIA AL NÚCLEO	ESTADO DE ACCESO	CAPILLA	DEPÓSITO	AMPLIACIÓN	GRADO DE SATURACIÓN	SUPERFICIE TOTAL	Sin Barreras Arquitectónicas	CREMATORIO
Clave	Provincia	Municipio	Nº Orden			CI	Km	CI	CI	CI	CI	CI	%	m2	CI
CE	23	069	001	PORCUNA(NUCLEO)	Cementerio Municipal	MU	0,2	B	NO	NO	SI	65	9.809	SI	NO
<b>TOTAL MUNICIPIO</b>													<b>9.809</b>		

	<b>ENCUESTA DE INFRAESTRUCTURA Y EQUIPAMIENTOS LOCALES- 2010</b>					
	<b>DIPUTACIÓN PROVINCIAL DE JAÉN</b>					
	<b>MUNICIPIO:</b>		<b>PORCUNA</b>			
	<b>Provincia:</b>	<b>23</b>	<b>Isla:</b>		<b>Municipio</b>	<b>069</b>



**CUADRO 57**  
**16. TANATORIOS**

CÓDIGO DE IDENTIFICACIÓN				NÚCLEO DE POBLACIÓN	NOMBRE DEL TANATORIO	TITULAR	GESTIÓN	CARACTERÍSTICAS					
Clave	Provincia	Municipio	Nº Orden					Superficie (m2)			Salas	Sin Barreras Arquitectónicas	Estado
								Cubierta	Aire libre	Solar	nº	CI	CI
TA	23	069	001	PORCUNA(NUCLEO)	Tanatorio Gallego	PV	PV	456	564	1.020	4	SI	B
TA	23	069	002	PORCUNA(NUCLEO)	Tanatorio Herederos Jesus Perez	PV	PV	332	356	688	2	SI	E
<b>TOTAL MUNICIPIO</b>								<b>788</b>	<b>920</b>	<b>1.708</b>	<b>6</b>		



	<b>ENCUESTA DE INFRAESTRUCTURA Y EQUIPAMIENTOS LOCALES- 2010</b>										
	<b>DIPUTACIÓN PROVINCIAL DE JAÉN</b>										
	<b>MUNICIPIO:</b>		<b>PORCUNA</b>								
	<b>Provincia:</b>	<b>23</b>	<b>Isla:</b>		<b>Municipio</b>	<b>069</b>					



**CUADRO 59**

**18. CENTROS ASISTENCIALES**

CÓDIGO DE IDENTIFICACIÓN				NÚCLEO DE POBLACIÓN	NOMBRE DEL CENTRO	TIPO	TITULAR	GESTIÓN	PLAZAS	SUPERFICIE (m2)			Sin Barreras Arquitectónicas	ESTADO
Clave	Provincia	Municipio	Nº Orden							CI	CI	Km		
AS	23	069	001	PORCUNA(NUCLEO)	Guarderia Municipal	GI	MU	MU	50	252	114	240	SI	B
AS	23	069	002	PORCUNA(NUCLEO)	Oficina Asistente Social	CA	MU	MU	2	16	0	16	SI	R
AS	23	069	003	PORCUNA(NUCLEO)	Residencia de la tercera Edad	RA	MU	MU	42	2.345	70	785	SI	B
AS	23	069	004	PORCUNA(NUCLEO)	Guarderia Temporera	GI	MU	MU	60	120	0	120	SI	B
<b>TOTAL MUNICIPIO</b>									<b>154</b>	<b>2.733</b>	<b>184</b>	<b>1.161</b>		

	<b>ENCUESTA DE INFRAESTRUCTURA Y EQUIPAMIENTOS LOCALES- 2010</b>						
	<b>DIPUTACIÓN PROVINCIAL DE JAÉN</b>						
	<b>MUNICIPIO:</b>		<b>PORCUNA</b>				
	<b>Provincia:</b>	<b>23</b>	<b>Isla:</b>		<b>Municipio</b>	<b>069</b>	

**CUADRO 60**

**19 CENTROS DE ENSEÑANZA**

**19.1. Características de los Centros.**

CÓDIGO DE IDENTIFICACIÓN				NÚCLEO DE POBLACIÓN	NOMBRE DEL CENTRO	Ámbito	Titular	SUPERFICIE (m2)			Sin Barreras Arquitectónicas	ESTADO
Clave	Provincia	Municipio	Nº Orden					Cl	Cl	Cubierta		
EN	23	069	005			PORCUNA(NUCLEO)	IES. Nuestra Señora de Alharilla	C	CE	4.319	8.210	9.678
EN	23	069	004	PORCUNA(NUCLEO)	Centro de Educación Especial	C	CE	95	0	95	SI	B
EN	23	069	003	PORCUNA(NUCLEO)	CP. Santa Teresa (Privado)	L	PR	1.913	650	1.502	SI	B
EN	23	069	001	PORCUNA(NUCLEO)	Centro de Educacion de Adultos	L	CE	275	0	137	SI	B
EN	23	069	002	PORCUNA(NUCLEO)	CP. Juan Carlos I	L	CE	3.593	8.532	9.697	SI	B
<b>TOTAL MUNICIPIO</b>								<b>10.195</b>	<b>17.392</b>	<b>21.109</b>		

	<b>ENCUESTA DE INFRAESTRUCTURA Y EQUIPAMIENTOS LOCALES- 2010</b>				
	<b>DIPUTACIÓN PROVINCIAL DE JAÉN</b>				
	<b>MUNICIPIO:</b>	<b>PORCUNA</b>			
	<b>Provincia:</b>	<b>23</b>	<b>Isla:</b>		<b>Municipio</b>



**CUADRO 61**

**19 CENTROS DE ENSEÑANZA**

**19.2. Niveles de enseñanza de los Centros.**

CÓDIGO DE IDENTIFICACIÓN				NÚCLEO DE POBLACIÓN	NOMBRE DEL CENTRO	Nivel	CENTROS NO UNIVERSITARIOS		
Clave	Provincia	Municipio	Nº Orden				Cl	Unidades	Plazas
EN	23	069	001	PORCUNA(NUCLEO)	Centro de Educacion de Adultos	OTR	4	120	100
EN	23	069	002	PORCUNA(NUCLEO)	CP. Juan Carlos I	INF	6	150	85
EN	23	069	002	PORCUNA(NUCLEO)	CP. Juan Carlos I	PRI	14	350	290
EN	23	069	003	PORCUNA(NUCLEO)	CP. Santa Teresa (Privado)	INF	3	75	58
EN	23	069	003	PORCUNA(NUCLEO)	CP. Santa Teresa (Privado)	PRI	6	150	112
EN	23	069	004	PORCUNA(NUCLEO)	Centro de Educación Especial	ESP	1	10	9
EN	23	069	005	PORCUNA(NUCLEO)	IES. Nuestra Señora de Alharilla	BAC	6	180	125
EN	23	069	005	PORCUNA(NUCLEO)	IES. Nuestra Señora de Alharilla	ESO	17	425	337
EN	23	069	005	PORCUNA(NUCLEO)	IES. Nuestra Señora de Alharilla	FP1	3	90	44
EN	23	069	005	PORCUNA(NUCLEO)	IES. Nuestra Señora de Alharilla	FP2	1	30	12
<b>TOTAL MUNICIPIO</b>							<b>61</b>	<b>1.580</b>	<b>1.172</b>





**ENCUESTA DE INFRAESTRUCTURA Y EQUIPAMIENTOS LOCALES- 2010**

**DIPUTACIÓN PROVINCIAL DE JAÉN**

**MUNICIPIO: PORCUNA**

**Provincia: 23 Isla: Municipio 069**



**CUADRO 63**

**21. CASAS CONSISTORIALES Y OTROS EQUIPAMIENTOS DE USO O TITULARIDAD MUNICIPAL**

**21.1 Características de los equipamientos.**

CÓDIGO DE IDENTIFICACIÓN				NÚCLEO DE POBLACIÓN	NOMBRE DEL EQUIPAMIENTO	TIPO	TITULAR	TENENCIA	SUPERFICIE (m2)			Sin Barreras Arquitectónicas	ESTADO
Clave	Provincia	Municipio	Nº Orden						Cubierta	Aire Libre	Solar		
CC	23	069	011	ALHARILLA(NUCLEO)	Servicios Públicos	OT	MU	MU	97	0	97	SI	B
CC	23	069	012	ALHARILLA(NUCLEO)	Bar Romería	OT	MU	AL	197	0	197	SI	B
CC	23	069	019	ALHARILLA(NUCLEO)	Guardia Civil y Cruz Roja	OT	MU	CE	71	0	71	SI	B
CC	23	069	001	PORCUNA(NUCLEO)	Casa Consistorial	AY	MU	MU	2.349	192	1.202	SI	B
CC	23	069	002	PORCUNA(NUCLEO)	Edificio Multiple I	OT	MU	AL	489	143	542	SI	B
CC	23	069	003	PORCUNA(NUCLEO)	Juzgado de Paz	UA	MU	MU	326	11	151	SI	E
CC	23	069	005	PORCUNA(NUCLEO)	Edificio Multiple II	OT	MU	MU	518	30	295	SI	B
CC	23	069	006	PORCUNA(NUCLEO)	Kiosco de Bebidas I	OT	MU	AL	136	0	136	SI	B
CC	23	069	007	PORCUNA(NUCLEO)	Kiosco de Bebidas II	OT	MU	AL	116	0	116	SI	B
CC	23	069	008	PORCUNA(NUCLEO)	Viviendas Escuela San Benito	VM	MU	CE	250	0	125	SI	B
CC	23	069	013	PORCUNA(NUCLEO)	Edificio Multiple III	OT	MU	MU	3.241	288	2.188	SI	R
CC	23	069	015	PORCUNA(NUCLEO)	Nave Municipal I (Almacén Arqueología)	OT	MU	MU	454	41	285	SI	B
CC	23	069	016	PORCUNA(NUCLEO)	Nave Municipal II (Peña Flamenca)	OT	MU	MU	81	240	321	SI	B
CC	23	069	017	PORCUNA(NUCLEO)	Almacen Municipal III	OT	MU	MU	169	0	169	SI	B
CC	23	069	018	PORCUNA(NUCLEO)	Almacen Municipal IV	OT	MU	MU	300	0	300	SI	B
CC	23	069	020	PORCUNA(NUCLEO)	Nave Municipal III (Taller de Cerrajería)	OT	MU	MU	200	0	200	SI	B
CC	23	069	021	PORCUNA(NUCLEO)	Nave Municipal IV (Taller de Cantería)	OT	MU	MU	250	0	250	SI	B
CC	23	069	022	PORCUNA(NUCLEO)	Almacén Municipal V	OT	MU	MU	250	0	250	SI	B
CC	23	069	023	PORCUNA(NUCLEO)	2 Naves Municipales V (Vivero de Empre	OT	MU	CE	500	0	500	NO	B
CC	23	069	026	PORCUNA(NUCLEO)	Apeadero de Autobuses	OT	MU	MU	950	0	950	SI	E
CC	23	069	014		Vivero Municipal	OT	MU	MU	390	1.908	2.298	NO	B
<b>TOTAL MUNICIPIO</b>									<b>11.334</b>	<b>2.853</b>	<b>10.643</b>		



**ENCUESTA DE INFRAESTRUCTURA Y EQUIPAMIENTOS LOCALES- 2010**

**DIPUTACIÓN PROVINCIAL DE JAÉN**

**MUNICIPIO:**

**PORCUNA**

**Provincia:**

**23**

**Isla:**

**Municipio**

**069**




**CUADRO 64**

**21 CASAS CONSISTORIALES Y OTROS EQUIPAMIENTOS DE USO O TITULARIDAD MUNICIPAL**

**21.2 Superficies de los usos de las Casas Consistoriales y otros equipamientos.**

CÓDIGO DE IDENTIFICACIÓN				NÚCLEO DE POBLACIÓN	NOMBRE DEL EQUIPAMIENTO	USO	SUPERFICIE CUBIERTA
Clave	Provincia	Municipio	Nº Orden			CI	m2
CC	23	069	011	ALHARILLA(NUCLEO)	Servicios Públicos	OT	97
CC	23	069	012	ALHARILLA(NUCLEO)	Bar Romería	BR	197
CC	23	069	019	ALHARILLA(NUCLEO)	Guardia Civil y Cruz Roja	OT	71
CC	23	069	001	PORCUNA(NUCLEO)	Casa Consistorial	OT	586
CC	23	069	001	PORCUNA(NUCLEO)	Casa Consistorial	AS	16
CC	23	069	001	PORCUNA(NUCLEO)	Casa Consistorial	AM	1.747
CC	23	069	002	PORCUNA(NUCLEO)	Edificio Multiple I	AA	169
CC	23	069	002	PORCUNA(NUCLEO)	Edificio Multiple I	VI	170
CC	23	069	002	PORCUNA(NUCLEO)	Edificio Multiple I	OT	150
CC	23	069	003	PORCUNA(NUCLEO)	Juzgado de Paz	OT	326
CC	23	069	005	PORCUNA(NUCLEO)	Edificio Multiple II	VI	148
CC	23	069	005	PORCUNA(NUCLEO)	Edificio Multiple II	OT	370
CC	23	069	006	PORCUNA(NUCLEO)	Kiosco de Bebidas I	BR	136
CC	23	069	007	PORCUNA(NUCLEO)	Kiosco de Bebidas II	BR	116
CC	23	069	008	PORCUNA(NUCLEO)	Viviendas Escuela San Benito	VI	250
CC	23	069	013	PORCUNA(NUCLEO)	Edificio Multiple III	SA	1.617
CC	23	069	013	PORCUNA(NUCLEO)	Edificio Multiple III	PN	778
CC	23	069	013	PORCUNA(NUCLEO)	Edificio Multiple III	OT	626
CC	23	069	013	PORCUNA(NUCLEO)	Edificio Multiple III	BA	220
CC	23	069	015	PORCUNA(NUCLEO)	Nave Municipal I (Almacén Arqueología)	OT	454
CC	23	069	016	PORCUNA(NUCLEO)	Nave Municipal II (Peña Flamenca)	OT	81
CC	23	069	017	PORCUNA(NUCLEO)	Almacen Municipal III	AA	169
CC	23	069	018	PORCUNA(NUCLEO)	Almacen Municipal IV	AA	300

	<b>ENCUESTA DE INFRAESTRUCTURA Y EQUIPAMIENTOS LOCALES- 2010</b>				
	<b>DIPUTACIÓN PROVINCIAL DE JAÉN</b>				
	<b>MUNICIPIO:</b>	<b>PORCUNA</b>			
	<b>Provincia:</b>	<b>23</b>	<b>Isla:</b>		<b>Municipio</b>




**CUADRO 64**

**21 CASAS CONSISTORIALES Y OTROS EQUIPAMIENTOS DE USO O TITULARIDAD MUNICIPAL**

**21.2 Superficies de los usos de las Casas Consistoriales y otros equipamientos.**

CÓDIGO DE IDENTIFICACIÓN				NÚCLEO DE POBLACIÓN	NOMBRE DEL EQUIPAMIENTO	USO	SUPERFICIE CUBIERTA
Clave	Provincia	Municipio	Nº Orden			CI	m2
CC	23	069	020	PORCUNA(NUCLEO)	Nave Municipal III (Taller de Cerrajería)	OT	200
CC	23	069	021	PORCUNA(NUCLEO)	Nave Municipal IV (Taller de Cantería)	OT	250
CC	23	069	022	PORCUNA(NUCLEO)	Almacén Municipal V	OT	250
CC	23	069	023	PORCUNA(NUCLEO)	2 Naves Municipales V (Vivero de Empresas)	OT	500
CC	23	069	026	PORCUNA(NUCLEO)	Apeadero de Autobuses	OT	950
CC	23	069	014		Vivero Municipal	OT	390

	<b>ENCUESTA DE INFRAESTRUCTURA Y EQUIPAMIENTOS LOCALES- 2010</b>					
	<b>DIPUTACIÓN PROVINCIAL DE JAÉN</b>					
	<b>MUNICIPIO:</b>		<b>PORCUNA</b>			
	<b>Provincia:</b>	<b>23</b>	<b>Isla:</b>		<b>Municipio</b>	<b>069</b>



**CUADRO 65**

**22. EDIFICIOS DE TITULARIDAD PUBLICA SIN USO**

CÓDIGO DE IDENTIFICACIÓN				NÚCLEO DE POBLACIÓN	NOMBRE DEL EQUIPAMIENTO	TITUL.	SUPERFICIE (m2)			ESTADO	USO ANTERIOR	
Clave	Provincia	Municipio	Nº Orden				CI	Cubierta	Aire Libre			Solar
SU	23	069	024	PORCUNA(NUCLEO)	Antiguo IB. Nuestra Señora de Alharilla	MU	2.656	4.751	5.903	B	CE	
SU	23	069	025	PORCUNA(NUCLEO)	Antiguo Matadero	MU	540	338	878	M	OT	
SU	23	069	004	PORCUNA(NUCLEO)	Oficina UGT	MU	334	55	222	R	OT	
SU	23	069	010	PORCUNA(NUCLEO)	Vivienda C/Padre Lara (Junto a depósito)	MU	55	92	147	M	VI	
SU	23	069	009	PORCUNA(NUCLEO)	Viviendas Municipales (2)	MU	148	30	104	B	VI	
<b>TOTAL MUNICIPIO</b>								<b>3.733</b>	<b>5.266</b>	<b>7.254</b>		