

# Encuesta de Infraestructura y Equipamientos Locales

**Fase de 2010**

*Cuestionario*

**23**

**067**

**PEGALAJAR**



**ENCUESTA DE INFRAESTRUCTURA Y EQUIPAMIENTOS LOCALES- 2010****DIPUTACIÓN PROVINCIAL DE JAÉN****MUNICIPIO:****PEGALAJAR****Provincia:****23****Isla:****Municipio****067****CUADRO 01****1. INFORMACION DEMOGRÁFICA****1.1 Población, viviendas y accesibilidad de los núcleos.****1.1.1 Núcleos de población encuestados. 1**

ent	núc	Núcleo de población	PADRON 2009	Poblacion estacional máxima	Altitud	Viviendas Familiares	Plazas Hoteleras	Plazas de Turismo Rural	Accesibilidad
0001	01	CERRADURA (LA)(NUCLEO)	96	700	650	97	0	4	NO
0002	01	PEGALAJAR(NUCLEO)	3.022	3.300	827	1.525	0	40	NO
<b>TOTAL NÚCLEO</b>			3.118	4.000		1.622	0	44	
<b>TOTAL DISEMINADO</b>			23	90		46	0	0	
<b>TOTAL MUNICIPIO</b>			3.141	4.090		1.668	0	44	

**ENCUESTA DE INFRAESTRUCTURA Y EQUIPAMIENTOS LOCALES- 2010**

DIPUTACIÓN PROVINCIAL DE JAÉN

**MUNICIPIO:** PEGALAJAR**Provincia:** 23 **Isla:** **Municipio** 067**CUADRO 02****2. PLANEAMIENTO URBANÍSTICO**

FIGURA DE PLANEAMIENTO			Superficie Municipio	Publicación B.O.	Suelo Urbanizado	Suelo Rural	Suelo Rural Preservado
Tipo	Estado Tramitación	Denominación	Hectáreas	Fecha	Hectáreas	Hectáreas	Hectáreas
N.M	AD	MOD.NORMAS SUBSIDIARIAS	7.955,86	05/05/2006	42,28	4.424,08	3.489,50

**ENCUESTA DE INFRAESTRUCTURA Y EQUIPAMIENTOS LOCALES- 2010**

**DIPUTACIÓN PROVINCIAL DE JAÉN**

**MUNICIPIO:** **PEGALAJAR**

**Provincia:** **23**      **Isla:**      **Municipio** **067**



**CUADRO 03**  
**3. OTROS SERVICIOS DEL MUNICIPIO**

**3.1. Municipios encuestados.**

SEDE WEB MUNICIPAL			ORDENANZAS SOTERRA- MIENTO	ENERGÍAS ALTERNATIVAS								Cobertura a Telefonía Movil	TV Digital por Cable
Información general	Información turística	Gobierno electrónico		Energía eólica	KW eólica	Energía solar	KW solar	Planta Mareomotriz	KW Mareo-motriz	Otras Energías	KW Otras		
CI	CI	CI	CL	CI	Kw	CI	Kw	CI	Kw	CI	Kw	CI	CI
SI	SI	NO	NO	NO	0	NO	0	NO	0	NO	0	SI	NO
<b>TOTAL MUNICIPIO</b>					0		0		0		0		

**ENCUESTA DE INFRAESTRUCTURA Y EQUIPAMIENTOS LOCALES- 2010**



**DIPUTACIÓN PROVINCIAL DE JAÉN**

**MUNICIPIO:** **PEGALAJAR**

**Provincia:** **23**      **Isla:**      **Municipio** **067**



**CUADRO 04**

**4. CARRETERAS**

**4.1. Tramos de carretera existentes en el término municipal.**

PROVIN-CIA	CARRE-TERA	MUNI-CIPIO	Nombre de Carretera	CARACTERÍSTICAS DE LOS TRAMOS DE CARRETERA EN EL MUNICIPIO													
				Puntos kilométricos		Titular	Ges-tión	Señaliza-ción	Firme		Ancho	Longitud	Pasos a nivel	Dimen-siona-miento	Características del trazado		
				Inicio	Final				CI	CI					CI	CI	m
						CI	CI	CI	CI	m	m	Km	CI	CI	Si	Pe	Fe
23	A-44	067	De Bailen a Motril	51,6	58,9	ES	ES	A	RA	R	10,0	7,3	0	BD	NO	NO	NO
23	A-44	067	De Bailen a Motril	58,5	51,2	ES	ES	A	RA	R	10,0	7,3	0	BD	NO	NO	NO
23	JA-3201	067	ANTIGUO ACCESO A PEGALAJAR DESDE	0,0	1,0	PR	PR	V	RA	B	5,0	1,0	0	BD	SI	NO	NO
23	JA-3201	067	ANTIGUO ACCESO A PEGALAJAR DESDE	1,0	2,3	MU	PR	V	RA	B	5,0	1,3	0	RD	NO	NO	NO
23	JA-3201	067	ANTIGUO ACCESO A PEGALAJAR DESDE	2,3	2,5	MU	PR	V	RA	B	5,0	0,2	0	BD	SI	NO	NO
23	JA-3203	067	A-44 A MANCHA REAL POR PEGALAJAR	0,0	2,8	PR	PR	V	RA	B	8,0	2,8	0	BD	NO	SI	NO
23	JA-3203	067	A-44 A MANCHA REAL POR PEGALAJAR	2,8	4,1	PR	PR	V	RA	B	8,0	1,3	0	BD	NO	NO	NO
23	JA-3203	067	A-44 A MANCHA REAL POR PEGALAJAR	4,1	4,8	PR	PR	A	RA	B	8,0	0,8	0	BD	NO	NO	NO
23	JA-3203	067	A-44 A MANCHA REAL POR PEGALAJAR	4,8	5,0	PR	PR	V	RA	B	8,0	0,1	0	BD	NO	NO	NO
23	JA-3203	067	A-44 A MANCHA REAL POR PEGALAJAR	5,0	7,5	PR	PR	V	RA	B	7,0	2,5	0	BD	SI	NO	NO
23	N-323a	067	ANTIGUA BAILEN A MOTR	48,5	56,3	ES	ES	A	RA	R	10,0	7,8	0	BD	NO	NO	NO
23	SC067001	067	LA CERRADURA A PEGALA	0,0	3,2	MU	MU	V	RA	B	3,0	3,2	0	RD	SI	SI	NO
23	SC067001	067	LA CERRADURA A PEGALA	3,2	5,0	MU	MU	N	RA	B	3,0	1,8	0	RD	SI	SI	NO
<b>TOTAL MUNICIPIO</b>												<b>37,3</b>					

**ENCUESTA DE INFRAESTRUCTURA Y EQUIPAMIENTOS LOCALES- 2010**

**DIPUTACIÓN PROVINCIAL DE JAÉN**

**MUNICIPIO:** **PEGALAJAR**

**Provincia:** **23**      **Isla:**      **Municipio** **067**




**CUADRO 05**

**5. INFRAESTRUCTURAS VIARIAS.**

**5.1. Superficie pavimentada y no pavimentada de Travesías, Calles, Plazas y Otros Viarios.**

NÚCLEOS DE POBLACIÓN					CARACTERÍSTICAS				
Provincia	Municipio	Entidad	Núcleo	NOMBRE	Tipo	Estado	Longitud	Superficie	Viviendas sin acceso pavimentado
					Cl	Cl	m	m2	nº
23	067	0001	01	CERRADURA (LA)(NUCLEO)	CA	B	365	1.787	0
23	067	0001	01	CERRADURA (LA)(NUCLEO)	CA	M	1.010	4.991	0
23	067	0001	01	CERRADURA (LA)(NUCLEO)	CA	R	473	3.478	0
23	067	0001	01	CERRADURA (LA)(NUCLEO)	TR	B	367	2.936	0
23	067	0001	01	CERRADURA (LA)(NUCLEO)	TR	R	110	880	0
23	067	0002	01	PEGALAJAR(NUCLEO)	CA	B	7.309	50.093	0
23	067	0002	01	PEGALAJAR(NUCLEO)	CA	M	145	823	0
23	067	0002	01	PEGALAJAR(NUCLEO)	CA	NP	2.804	22.187	0
23	067	0002	01	PEGALAJAR(NUCLEO)	CA	R	5.943	33.383	0
23	067	0002	01	PEGALAJAR(NUCLEO)	TR	B	1.746	15.714	0
23	067	0002	01	PEGALAJAR(NUCLEO)	TR	R	156	1.404	0

		<b>ENCUESTA DE INFRAESTRUCTURA Y EQUIPAMIENTOS LOCALES- 2010</b>					
		<b>DIPUTACIÓN PROVINCIAL DE JAÉN</b>					
		<b>MUNICIPIO:</b>		<b>PEGALAJAR</b>			
		<b>Provincia:</b>	<b>23</b>	<b>Isla:</b>		<b>Municipio</b>	<b>067</b>



**CUADRO 14**

**6. ABASTECIMIENTO DE AGUA**

**6.1 Traidadas de agua.**

**6.1.9. Identificación de los depósitos de agua que dan servicio a los núcleos de población del municipio encuestado.**

NÚCLEO DE POBLACIÓN					CÓDIGO DE IDENTIFICACIÓN			
Provin- cia	Muni- cipio	Entidad	Núcleo	NOMBRE	Depósitos	Provincia	Municipio	Nº de Orden
					CI			
23	067	0001	01	CERRADURA (LA)(NUCLEO)	DE	23	067	001
23	067	0001	01	CERRADURA (LA)(NUCLEO)	DE	23	067	002
23	067	0001	01	CERRADURA (LA)(NUCLEO)	DE	23	067	003
23	067	0001	01	CERRADURA (LA)(NUCLEO)	DE	23	067	004
23	067	0002	01	PEGALAJAR(NUCLEO)	DE	23	067	001
23	067	0002	01	PEGALAJAR(NUCLEO)	DE	23	067	002

**ENCUESTA DE INFRAESTRUCTURA Y EQUIPAMIENTOS LOCALES- 2010**

**DIPUTACIÓN PROVINCIAL DE JAÉN**

**MUNICIPIO:** **PEGALAJAR**

**Provincia:** **23**      **Isla:**      **Municipio** **067**




**CUADRO 06**

**6. ABASTECIMIENTO DE AGUA**

**6.1. Traídas de agua.**

**6.1.1. Identificación de las captaciones de agua que dan servicio a los núcleos de población del municipio encuestado.**

NÚCLEOS DE POBLACIÓN					CÓDIGO DE IDENTIFICACIÓN DE LA CAPTACIÓN				
Provincia	Municipio	Entidad	Núcleo	NOMBRE	Captación	Provincia	Municipio	Nº de orden	Nombre de la captación
					CI	CI	CI	CI	CI
23	067	0001	01	CERRADURA (LA)(NUCLEO)	CA	23	067	001	La Artecilla
23	067	0001	01	CERRADURA (LA)(NUCLEO)	CA	23	067	002	Vista Alegre I
23	067	0001	01	CERRADURA (LA)(NUCLEO)	CA	23	067	003	Vista Alegre II
23	067	0001	01	CERRADURA (LA)(NUCLEO)	CA	23	067	004	Vista Alegre III
23	067	0001	01	CERRADURA (LA)(NUCLEO)	CA	23	067	005	C.de las Piedras I
23	067	0001	01	CERRADURA (LA)(NUCLEO)	CA	23	067	006	C.de las Piedras II
23	067	0001	01	CERRADURA (LA)(NUCLEO)	CA	23	067	007	Peña Blanca I
23	067	0001	01	CERRADURA (LA)(NUCLEO)	CA	23	067	008	Peña Blanca II
23	067	0001	01	CERRADURA (LA)(NUCLEO)	CA	23	067	009	Peña Blanca III
23	067	0001	01	CERRADURA (LA)(NUCLEO)	CA	23	067	010	Peña Blanca IV
23	067	0001	01	CERRADURA (LA)(NUCLEO)	CA	23	067	011	Peña Blanca V
23	067	0001	01	CERRADURA (LA)(NUCLEO)	CA	23	067	012	Fuente la Reja
23	067	0002	01	PEGALAJAR(NUCLEO)	CA	23	067	001	La Artecilla
23	067	0002	01	PEGALAJAR(NUCLEO)	CA	23	067	002	Vista Alegre I
23	067	0002	01	PEGALAJAR(NUCLEO)	CA	23	067	003	Vista Alegre II
23	067	0002	01	PEGALAJAR(NUCLEO)	CA	23	067	004	Vista Alegre III
23	067	0002	01	PEGALAJAR(NUCLEO)	CA	23	067	005	C.de las Piedras I
23	067	0002	01	PEGALAJAR(NUCLEO)	CA	23	067	006	C.de las Piedras II
23	067	0002	01	PEGALAJAR(NUCLEO)	CA	23	067	007	Peña Blanca I
23	067	0002	01	PEGALAJAR(NUCLEO)	CA	23	067	008	Peña Blanca II
23	067	0002	01	PEGALAJAR(NUCLEO)	CA	23	067	009	Peña Blanca III
23	067	0002	01	PEGALAJAR(NUCLEO)	CA	23	067	010	Peña Blanca IV

		<b>ENCUESTA DE INFRAESTRUCTURA Y EQUIPAMIENTOS LOCALES- 2010</b>					
		<b>DIPUTACIÓN PROVINCIAL DE JAÉN</b>					
		<b>MUNICIPIO:</b>		<b>PEGALAJAR</b>			
		<b>Provincia:</b>	<b>23</b>	<b>Isla:</b>		<b>Municipio</b>	<b>067</b>




**CUADRO 06**


**6. ABASTECIMIENTO DE AGUA**

**6.1. Traidas de agua.**

**6.1.1. Identificación de las captaciones de agua que dan servicio a los núcleos de población del municipio encuestado.**

NÚCLEOS DE POBLACIÓN					CÓDIGO DE IDENTIFICACIÓN DE LA CAPTACIÓN				
Provincia	Municipio	Entidad	Núcleo	NOMBRE	Captación	Provincia	Municipio	Nº de orden	Nombre de la captación
					CI	CI	CI	CI	CI
23	067	0002	01	PEGALAJAR(NUCLEO)	CA	23	067	011	Pesca Blanca V
23	067	0002	01	PEGALAJAR(NUCLEO)	CA	23	067	012	Fuente la Reja

	<b>ENCUESTA DE INFRAESTRUCTURA Y EQUIPAMIENTOS LOCALES- 2010</b>				
	<b>DIPUTACIÓN PROVINCIAL DE JAÉN</b>				
	<b>MUNICIPIO:</b>				
	<b>Provincia:</b>		<b>Isla:</b>		<b>Municipio</b>




**CUADRO 27**

**7. SANEAMIENTO Y DEPURACIÓN**

**7.1 Sistema de saneamiento.**

**7.1.4 Identificación de los colectores generales encuestados, ubicados en municipios mayores de 50.000 habitantes.**

CÓDIGO DE IDENTIFICACIÓN			
Colector	Provincia	Municipio	Nº de Orden
CI			

	<b>ENCUESTA DE INFRAESTRUCTURA Y EQUIPAMIENTOS LOCALES- 2010</b>				
	<b>DIPUTACIÓN PROVINCIAL DE JAÉN</b>				
	<b>MUNICIPIO:</b>				
	<b>Provincia:</b>		<b>Isla:</b>		<b>Municipio</b>



**CUADRO 34**

**7. SANEAMIENTO Y DEPURACIÓN**

**7.1 Sistema de saneamiento.**

**7.1.11 Características de los tramos de emisarios encuestados, ubicados en municipios mayores de 50.000 habitante**

CÓDIGO DE IDENTIFICACIÓN				CARACTERÍSTICAS DE LOS TRAMOS DE EMISARIOS			
				Tipo de material	Estado	Longitud del tramo	
						Terrestre	Marítima
Clave	Provincia	Municipio	Nº	CI	CI	m	m
<b>TOTAL MUNICIPIO</b>						<b>#Error</b>	<b>#Error</b>

**ENCUESTA DE INFRAESTRUCTURA Y EQUIPAMIENTOS LOCALES- 2010**

DIPUTACIÓN PROVINCIAL DE JAÉN

**MUNICIPIO:** PEGALAJAR**Provincia:** 23 **Isla:** **Municipio** 067**CUADRO 07****6. ABASTECIMIENTO DE AGUA****6.1. Traidas de agua.****6.1.2. Características de las captaciones en el municipio encuestado.**

CÓDIGO DE IDENTIFICACIÓN				DENOMINACIÓN	CARACTERÍSTICAS DE LA CAPTACIÓN							
Clave	Provincia	Municipio	Nº Orden		Tipo	Titular	Gestión	Sistema	Estado	Uso	Protección	Contador
CA	23	067	001	La Artecilla	PO	MU	MU	IF	B	UO	SF	NO
CA	23	067	002	Vista Alegre I	MT	MU	MU	GR	M	UO	SF	NO
CA	23	067	003	Vista Alegre II	MT	MU	MU	GR	M	UO	SF	NO
CA	23	067	004	Vista Alegre III	MT	MU	MU	GR	M	UO	SF	NO
CA	23	067	005	C.de las Piedras I	MT	MU	MU	GR	M	UO	SF	NO
CA	23	067	006	C.de las Piedras II	MT	MU	MU	GR	M	UO	SF	NO
CA	23	067	007	Pesca Blanca I	MT	MU	MU	GR	M	UO	SF	NO
CA	23	067	008	Pesca Blanca II	MT	MU	MU	GR	M	UO	SF	NO
CA	23	067	009	Pesca Blanca III	MT	MU	MU	GR	M	UO	SF	NO
CA	23	067	010	Pesca Blanca IV	MT	MU	MU	GR	M	UO	SF	NO
CA	23	067	011	Pesca Blanca V	MT	MU	MU	GR	M	UO	SF	NO
CA	23	067	012	Fuente la Reja	MT	MU	MU	GR	M	UO	SF	NO



**ENCUESTA DE INFRAESTRUCTURA Y EQUIPAMIENTOS LOCALES- 2010**

DIPUTACIÓN PROVINCIAL DE JAÉN

**MUNICIPIO:**

**PEGALAJAR**

**Provincia:**

**23**

**Isla:**

**Municipio**

**067**





**CUADRO 47**

**9. ALUMBRADO PUBLICO**

NÚCLEO DE POBLACIÓN					AHORRO ENERGÉTICO		CALIDAD	Potencia Instalada	Puntos de luz
Provincia	Municipio	Entidad	Núcleo	Denominación	Rfi	Rfi	Cl	Kw	nº
23	067	0001	01	CERRADURA (LA)(NUCLEO)	SI	NO	B	5	47
23	067	0002	01	PEGALAJAR(NUCLEO)	SI	NO	B	72	526
<b>TOTAL NÚCLEO</b>									<b>573</b>
<b>TOTAL DISEMINADO</b>									<b>0</b>
<b>TOTAL MUNICIPIO</b>									<b>573</b>





		<b>ENCUESTA DE INFRAESTRUCTURA Y EQUIPAMIENTOS LOCALES- 2010</b>						
		<b>DIPUTACIÓN PROVINCIAL DE JAÉN</b>						
<b>MUNICIPIO:</b>		<b>PEGALAJAR</b>						
<b>Provincia:</b>	<b>23</b>	<b>Isla:</b>		<b>Municipio</b>	<b>067</b>			


**CUADRO 09**

**6. ABASTECIMIENTO DE AGUA**

**6.1. Traidas de agua.**

**6.1.4. Identificación de las conducciones que dan servicio a los núcleos de población del municipio encuestado.**

NÚCLEOS DE POBLACIÓN					CÓDIGO DE IDENTIFICACIÓN DE LA CONDUCCIÓN			
Provincia	Municipio	Entidad	Núcleo	NOMBRE	Conducción	Provincia	Municipio	Nº de Orden
					CI			
23	067	0001	01	CERRADURA (LA)(NUCLEO)	CN	23	067	001
23	067	0001	01	CERRADURA (LA)(NUCLEO)	CN	23	067	002
23	067	0001	01	CERRADURA (LA)(NUCLEO)	CN	23	067	003
23	067	0001	01	CERRADURA (LA)(NUCLEO)	CN	23	067	004
23	067	0001	01	CERRADURA (LA)(NUCLEO)	CN	23	067	005
23	067	0001	01	CERRADURA (LA)(NUCLEO)	CN	23	067	006
23	067	0001	01	CERRADURA (LA)(NUCLEO)	CN	23	067	007
23	067	0001	01	CERRADURA (LA)(NUCLEO)	CN	23	067	008
23	067	0001	01	CERRADURA (LA)(NUCLEO)	CN	23	067	009
23	067	0001	01	CERRADURA (LA)(NUCLEO)	CN	23	067	010
23	067	0001	01	CERRADURA (LA)(NUCLEO)	CN	23	067	011
23	067	0002	01	PEGALAJAR(NUCLEO)	CN	23	067	001
23	067	0002	01	PEGALAJAR(NUCLEO)	CN	23	067	002
23	067	0002	01	PEGALAJAR(NUCLEO)	CN	23	067	003
23	067	0002	01	PEGALAJAR(NUCLEO)	CN	23	067	004
23	067	0002	01	PEGALAJAR(NUCLEO)	CN	23	067	005
23	067	0002	01	PEGALAJAR(NUCLEO)	CN	23	067	006
23	067	0002	01	PEGALAJAR(NUCLEO)	CN	23	067	007
23	067	0002	01	PEGALAJAR(NUCLEO)	CN	23	067	008
23	067	0002	01	PEGALAJAR(NUCLEO)	CN	23	067	011
23	067	0002	01	PEGALAJAR(NUCLEO)	CN	23	067	012
23	067	0002	01	PEGALAJAR(NUCLEO)	CN	23	067	013

		<b>ENCUESTA DE INFRAESTRUCTURA Y EQUIPAMIENTOS LOCALES- 2010</b>					
		<b>DIPUTACIÓN PROVINCIAL DE JAÉN</b>					
		<b>MUNICIPIO:</b>		<b>PEGALAJAR</b>			
		<b>Provincia:</b>	<b>23</b>	<b>Isla:</b>		<b>Municipio</b>	<b>067</b>



**CUADRO 09**

**6. ABASTECIMIENTO DE AGUA**

**6.1. Traidas de agua.**

**6.1.4. Identificación de las conducciones que dan servicio a los núcleos de población del municipio encuestado.**

NÚCLEOS DE POBLACIÓN					CÓDIGO DE IDENTIFICACIÓN DE LA CONDUCCIÓN			
Provincia	Municipio	Entidad	Núcleo	NOMBRE	Conducción	Provincia	Municipio	Nº de Orden
					CI			
23	067	0002	01	PEGALAJAR(NUCLEO)	CN	23	067	014

**ENCUESTA DE INFRAESTRUCTURA Y EQUIPAMIENTOS LOCALES- 2010**GOBIERNO  
DE ESPAÑA  
MINISTERIO  
DE POLÍTICA  
TERRITORIAL

DIPUTACIÓN PROVINCIAL DE JAÉN

**MUNICIPIO:****PEGALAJAR****Provincia:****23****Isla:****Municipio****067****CUADRO 10****6. ABASTECIMIENTO DE AGUA****6.1. Traídas de agua.****6.1.5. Identificación de las conducciones en el municipio encuestado.**

CÓDIGO DE IDENTIFICACIÓN DE LA CONDUCCIÓN			
Conducción	Provincia	Municipio	Nº de Orden
CI			
CN	23	067	001
CN	23	067	002
CN	23	067	003
CN	23	067	004
CN	23	067	005
CN	23	067	006
CN	23	067	007
CN	23	067	008
CN	23	067	009
CN	23	067	010
CN	23	067	011
CN	23	067	012
CN	23	067	013
CN	23	067	014

**ENCUESTA DE INFRAESTRUCTURA Y EQUIPAMIENTOS LOCALES- 2010**

**DIPUTACIÓN PROVINCIAL DE JAÉN**

**MUNICIPIO:** **PEGALAJAR**

**Provincia:** **23**      **Isla:**      **Municipio** **067**



**CUADRO 12**

**6. ABASTECIMIENTO DE AGUA**

**6.1 Traidias de agua.**

**6.1.7. Características de los tramos de conducciones en el municipio encuestado.**

CÓDIGO DE IDENTIFICACIÓN				CARACTERÍSTICAS DE LA CONDUCCIÓN				
Clave	Provincia	Municipio	Orden	Tipo	Estado	Titular	Gestión	Longitud
				CI	CI	CI	CI	m
CN	23	067	001	PC	B	MU	MU	8.406
CN	23	067	001	PE	B	MU	MU	591
CN	23	067	002	PE	B	MU	MU	387
CN	23	067	003	PE	B	MU	MU	644
CN	23	067	004	PE	B	MU	MU	418
CN	23	067	005	FU	B	MU	MU	2.613
CN	23	067	005	PC	B	MU	MU	851
CN	23	067	005	PE	B	MU	MU	833
CN	23	067	006	FU	B	MU	MU	4.036
CN	23	067	006	PC	B	MU	MU	3.430
CN	23	067	007	PC	B	MU	MU	505
CN	23	067	008	PC	B	MU	MU	2.241
CN	23	067	009	PC	B	MU	MU	5.564
CN	23	067	010	PC	B	MU	MU	897
CN	23	067	011	FU	B	MU	MU	177
CN	23	067	012	PE	B	MU	MU	1.142
CN	23	067	013	PE	B	MU	MU	685
CN	23	067	014	PE	B	MU	MU	743
<b>TOTAL MUNICIPIO</b>								<b>34.163</b>

**ENCUESTA DE INFRAESTRUCTURA Y EQUIPAMIENTOS LOCALES- 2010**

**DIPUTACIÓN PROVINCIAL DE JAÉN**

**MUNICIPIO:** **PEGALAJAR**

**Provincia:** **23**      **Isla:**      **Municipio** **067**




**CUADRO 12**

**6. ABASTECIMIENTO DE AGUA**

**6.1 Traidoras de agua.**

**6.1.7. Características de los tramos de conducciones en el municipio encuestado.**

CÓDIGO DE IDENTIFICACIÓN				CARACTERÍSTICAS DE LA CONDUCCIÓN				
Clave	Provincia	Municipio	Orden	Tipo	Estado	Titular	Gestión	Longitud
				CI	CI	CI	CI	m
CN	23	067	001	PC	B	MU	MU	8.406
CN	23	067	001	PE	B	MU	MU	591
CN	23	067	002	PE	B	MU	MU	387
CN	23	067	003	PE	B	MU	MU	644
CN	23	067	004	PE	B	MU	MU	418
CN	23	067	005	FU	B	MU	MU	2.613
CN	23	067	005	PC	B	MU	MU	851
CN	23	067	005	PE	B	MU	MU	833
CN	23	067	006	FU	B	MU	MU	4.036
CN	23	067	006	PC	B	MU	MU	3.430
CN	23	067	007	PC	B	MU	MU	505
CN	23	067	008	PC	B	MU	MU	2.241
CN	23	067	009	PC	B	MU	MU	5.564
CN	23	067	010	PC	B	MU	MU	897
CN	23	067	011	FU	B	MU	MU	177
CN	23	067	012	PE	B	MU	MU	1.142
CN	23	067	013	PE	B	MU	MU	685
CN	23	067	014	PE	B	MU	MU	743
<b>TOTAL MUNICIPIO</b>								<b>34.163</b>

	<b>ENCUESTA DE INFRAESTRUCTURA Y EQUIPAMIENTOS LOCALES- 2010</b>				
	<b>DIPUTACIÓN PROVINCIAL DE JAÉN</b>				
	<b>MUNICIPIO:</b>				
	<b>Provincia:</b>		<b>Isla:</b>		<b>Municipio</b>



**CUADRO 13**

**6. ABASTECIMIENTO DE AGUA**

**6.1 Traidas de agua.**

**6.1.8. Características de los tramos de conducciones encuestadas, ubicadas en municipios mayores de 50.000 habitan**


CÓDIGO DE IDENTIFICACIÓN				CARACTERÍSTICAS DE LA CONDUCCIÓN				
Clave	Provincia	Municipio	Orden	Tipo	Estado	Titular	Gestión	Longitud
				CI	CI	CI	CI	m
<b>TOTAL MUNICIPIO</b>								<b>#Error</b>

**ENCUESTA DE INFRAESTRUCTURA Y EQUIPAMIENTOS LOCALES- 2010**

DIPUTACIÓN PROVINCIAL DE JAÉN

**MUNICIPIO:** PEGALAJAR**Provincia:** 23 **Isla:** **Municipio** 067**CUADRO 15****6. ABASTECIMIENTO DE AGUA****6.1 Traidas de agua.****6.1.10. Características de los depósitos de agua en el municipio encuestado.**

CÓDIGO DE IDENTIFICACIÓN				CARACTERÍSTICAS DE LOS DEPÓSITOS							
Clave	Provincia	Municipio	Nº Orden	Tipo	Titular	Gestión	Capacidad	Estado	Protección	Limpieza	Contador
				Cl	Cl	Cl	m3	Cl	Cl	nº	Cl
DE	23	067	001	SE	MU	MU	900	B	SF	2.006	NO
DE	23	067	002	EN	MU	MU	10	B	SF	2.006	NO
DE	23	067	003	EN	MU	MU	100	B	SF	2.006	NO
DE	23	067	004	EN	MU	MU	100	B	SF	2.006	NO
<b>TOTAL MUNICIPIO</b>							<b>1.110</b>			<b>8.024</b>	

		<b>ENCUESTA DE INFRAESTRUCTURA Y EQUIPAMIENTOS LOCALES- 2010</b>					
		<b>DIPUTACIÓN PROVINCIAL DE JAÉN</b>					
<b>MUNICIPIO:</b>							
<b>Provincia:</b>		<b>Isla:</b>		<b>Municipio</b>			





**CUADRO 16**

**6. ABASTECIMIENTO DE AGUA**

**6.1 Traidas de agua.**

**6.1.11. Características de los depósitos de agua encuestados, ubicados en municipios mayores de 50,000 habitantes**

CÓDIGO DE IDENTIFICACIÓN				CARACTERÍSTICAS DE LOS DEPÓSITOS							
Clave	Provincia	Municipio	Nº Orden	Tipo	Titular	Gestión	Capacidad	Estado	Protección	Limpieza	Contador
				Cl	Cl	Cl	m3	Cl	Cl	nº	Cl
<b>TOTAL MUNICIPIO</b>							#Error			#Error	

	<b>ENCUESTA DE INFRAESTRUCTURA Y EQUIPAMIENTOS LOCALES- 2010</b>					
	<b>DIPUTACIÓN PROVINCIAL DE JAÉN</b>					
	<b>MUNICIPIO:</b>		<b>PEGALAJAR</b>			
	<b>Provincia:</b>	<b>23</b>	<b>Isla:</b>		<b>Municipio</b>	



**CUADRO 17**

**6. ABASTECIMIENTO DE AGUA**

**6.1 Traidas de agua.**

**6.1.12. Identificación de las instalaciones de tratamiento de potabilización que dan servicio a los núcleos de población del municipio encuestado.**

NÚCLEOS DE POBLACIÓN					CÓDIGO DE IDENTIFICACIÓN DE LA INSTALACIÓN			
Provincia	Municipio	Entidad	Núcleo	NOMBRE	Tratamiento de potabilizac.	Provincia	Municipio	Nº de Orden
					CI			
23	067	0001	01	CERRADURA (LA)(NUCLEO)	TP	23	067	001
23	067	0002	01	PEGALAJAR(NUCLEO)	TP	23	067	001

		<b>ENCUESTA DE INFRAESTRUCTURA Y EQUIPAMIENTOS LOCALES- 2010</b>						
		<b>DIPUTACIÓN PROVINCIAL DE JAÉN</b>						
		<b>MUNICIPIO:</b>		<b>PEGALAJAR</b>				
		<b>Provincia:</b>	<b>23</b>	<b>Isla:</b>		<b>Municipio</b>	<b>067</b>	

**CUADRO 18**

**6. ABASTECIMIENTO DE AGUA**

**6.1 Traidas de agua.**

**6.1.13. Instalaciones y tratamiento de potabilización del municipio encuestado.**

CÓDIGO DE IDENTIFICACIÓN				TIPO DE EQUIPAMIENTO	UBICACIÓN	TIPOS DE TRATAMIENTO						METODO DE DESINFECCION			CONTROL CALIDAD		ESTADO
Clave	Provincia	Municipio	Nº Orden			Solo Desinfección	Categoría A1	Categoría A2	Categoría A3	Desaladora	Otros tipos	METODO DE DESINFECCION			Periodicidad	Organismo	
												CI	CI	CI			
TP	23	067	001	AU	DE	SI	NO	NO	NO	NO	NO	SI	NO	NO	DI	MU	B





**ENCUESTA DE INFRAESTRUCTURA Y EQUIPAMIENTOS LOCALES- 2010**

**DIPUTACIÓN PROVINCIAL DE JAÉN**

**MUNICIPIO:** **PEGALAJAR**

**Provincia:** **23**      **Isla:**      **Municipio** **067**



**CUADRO 21**

**6. ABASTECIMIENTO DE AGUA**

**6.2 Distribución de agua**

**6.2.2 Características y elementos del servicio de abastecimiento de agua**

**6.2.2.2. Núcleos de población encuestados. 2.**

Núcleo de Población			CARACTERÍSTICAS DEL SERVICIO					ELEMENTOS ACCESORIOS						CISTERNA
			Dotación de agua		Conta- dores	Tasa	Año de instala- ción	Hidrantes		Válvulas		Bocas de riego		
			Disponi- bilidad	Restri- cciones				Sufi- ciencia	Estado	Sufi- ciencia	Estado	Sufi- ciencia	Estado	
0001	01	CERRADURA (LA)(NUCLEO)	SF	NO	SI	SI	1956	NO		NO		NO		NO
0002	01	PEGALAJAR(NUCLEO)	SF	NO	SI	SI	1956	NO		IN	M	IN	M	NO

**ENCUESTA DE INFRAESTRUCTURA Y EQUIPAMIENTOS LOCALES- 2010**

**DIPUTACIÓN PROVINCIAL DE JAÉN**

**MUNICIPIO:** **PEGALAJAR**

**Provincia:** **23**      **Isla:**      **Municipio** **067**



**CUADRO 22**

**6. ABASTECIMIENTO DE AGUA**


**6.2 Distribución de agua**

**6.2.2 Características y elementos del servicio de abastecimiento de agua**

**6.2.2.2. Núcleos de población encuestados. 3.**

Núcleo de Población			CARACTERÍSTICAS DEL SERVICIO							DEFICIT RED DE DISTRIBUCION				
			Viviendas con servicio		Consumo		Deficiencias Presión		Pérdidas	Calidad	Longitud red	Viviendas afectadas red	Población afectada	
			Conectadas	No conect.	Invierno	Verano	Exceso	Defecto					Residente	Estacional
			nº	nº	m3/día	m3/día	nº	nº	%	Cl	m	nº	nº	nº
0001	01	CERRADURA (LA)(NÚCLEO)	97	0	74	111	0	0	30	B	0	0	0	0
0002	01	PEGALAJAR(NÚCLEO)	1.525	0	334	444	7	50	30	B	0	0	0	0
<b>TOTAL NÚCLEO</b>			<b>1.622</b>	<b>0</b>	<b>408</b>	<b>555</b>	<b>7</b>	<b>50</b>			<b>0</b>	<b>0</b>	<b>0</b>	<b>0</b>
<b>TOTAL DISEMINADO</b>			<b>0</b>	<b>0</b>	<b>0</b>	<b>0</b>	<b>0</b>	<b>0</b>			<b>0</b>	<b>46</b>	<b>23</b>	<b>90</b>
<b>TOTAL MUNICIPIO</b>			<b>1.622</b>	<b>0</b>	<b>408</b>	<b>555</b>	<b>7</b>	<b>50</b>			<b>0</b>	<b>46</b>	<b>23</b>	<b>90</b>



		<b>ENCUESTA DE INFRAESTRUCTURA Y EQUIPAMIENTOS LOCALES- 2010</b>					
		<b>DIPUTACIÓN PROVINCIAL DE JAÉN</b>					
<b>MUNICIPIO:</b>		<b>PEGALAJAR</b>					
<b>Provincia:</b>	<b>23</b>	<b>Isla:</b>		<b>Municipio</b>	<b>067</b>		




**CUADRO 24**

**7. SANEAMIENTO Y DEPURACIÓN.**

**7.1 Sistema de Saneamiento.**

**7.1.1 Características de los tramos de red de alcantarillado interior.**

NÚCLEOS DE POBLACIÓN					CARACTERÍSTICAS DE LA RED DE ALCANTARILLADO INTERIOR						
Provincia	Municipio	Entidad	Núcleo	NOMBRE	Tipo de material	Sistema de transporte	Estado	Tipo de red	Titular	Gestión	Longitud
					CI	CI	CI	CI	CI	CI	m
23	067	0002	01	PEGALAJAR(NUCLEO)	HO	GR	B	RE	MU	MU	2.441
23	067	0002	01	PEGALAJAR(NUCLEO)	HO	GR	M	RE	MU	MU	2.857
23	067	0002	01	PEGALAJAR(NUCLEO)	HO	GR	R	RE	MU	MU	2.662
23	067	0002	01	PEGALAJAR(NUCLEO)	PC	GR	B	RE	MU	MU	4.046
23	067	0002	01	PEGALAJAR(NUCLEO)	PC	GR	M	RE	MU	MU	191
<b>TOTAL NÚCLEO</b>											<b>12.197</b>
<b>TOTAL DISEMINADO</b>											
<b>TOTAL MUNICIPIO</b>											

		<b>ENCUESTA DE INFRAESTRUCTURA Y EQUIPAMIENTOS LOCALES- 2010</b>					
		<b>DIPUTACIÓN PROVINCIAL DE JAÉN</b>					
		<b>MUNICIPIO:</b>		<b>PEGALAJAR</b>			
		<b>Provincia:</b>	<b>23</b>	<b>Isla:</b>		<b>Municipio</b>	<b>067</b>




**CUADRO 25**


**7. SANEAMIENTO Y DEPURACIÓN**

**7.1 Sistema de saneamiento.**

**7.1.2 Identificación de los colectores generales que dan servicio a los núcleos de población del municipio encuestado.**

NÚCLEO DE POBLACIÓN					CÓDIGO DE IDENTIFICACIÓN			
Provincia	Municipio	Entidad	Núcleo	NOMBRE	Colector	Provincia	Municipio	Nº de Orden
					CI			
23	067	0002	01	PEGALAJAR(NUCLEO)	CL	23	067	001
23	067	0002	01	PEGALAJAR(NUCLEO)	CL	23	067	002
23	067	0002	01	PEGALAJAR(NUCLEO)	CL	23	067	003
23	067	0002	01	PEGALAJAR(NUCLEO)	CL	23	067	004

		<b>ENCUESTA DE INFRAESTRUCTURA Y EQUIPAMIENTOS LOCALES- 2010</b>				
		<b>DIPUTACIÓN PROVINCIAL DE JAÉN</b>				
		<b>MUNICIPIO:</b>		<b>PEGALAJAR</b>		
		<b>Provincia:</b>	<b>23</b>	<b>Isla:</b>		<b>Municipio</b>





**CUADRO 26**

**7. SANEAMIENTO Y DEPURACIÓN**

**7.1 Sistema de saneamiento.**

**7.1.3 Identificación de los colectores generales en el municipio encuestado.**

CÓDIGO DE IDENTIFICACIÓN			
Colector	Provincia	Municipio	Nº de Orden
CI			
CL	23	067	001
CL	23	067	002
CL	23	067	003
CL	23	067	004

	<b>ENCUESTA DE INFRAESTRUCTURA Y EQUIPAMIENTOS LOCALES- 2010</b>						
	DIPUTACIÓN PROVINCIAL DE JAÉN						
	<b>MUNICIPIO:</b>		<b>PEGALAJAR</b>				
	<b>Provincia:</b>	<b>23</b>	<b>Isla:</b>		<b>Municipio</b>	<b>067</b>	

**CUADRO 28**

**7. SANEAMIENTO Y DEPURACIÓN.**

**7.1 Sistema de Saneamiento.**


**7.1.5 Tramos de colectores generales en el municipio encuestado.**

CÓDIGO DE IDENTIFICACIÓN				CARACTERÍSTICAS DE LOS COLECTORES GENERALES					
Clave	Provincia	Municipio	Nº	Tipo de material	Sistema de transporte	Estado	Titular	Gestión	Longitud
				Cl	Cl	Cl	Cl	Cl	m
CL	23	067	001	PC	GR	B	MU	MU	398
CL	23	067	002	HO	GR	M	MU	MU	354
CL	23	067	003	HO	GR	M	MU	MU	343
CL	23	067	004	PC	GR	B	MU	MU	199
<b>TOTAL MUNICIPIO</b>									<b>1.294</b>



**ENCUESTA DE INFRAESTRUCTURA Y EQUIPAMIENTOS LOCALES- 2010****DIPUTACIÓN PROVINCIAL DE JAÉN****MUNICIPIO:****PEGALAJAR****Provincia:****23****Isla:****Municipio****067****CUADRO 30****7. SANEAMIENTO Y DEPURACIÓN****7.1 Sistema de saneamiento.****7.1.7 Identificación de los EMISARIOS que dan servicio a los núcleos de población del municipio encuestado.**

NÚCLEO DE POBLACIÓN						CÓDIGO DE IDENTIFICACIÓN DE LOS EMISARIOS			
						Emisario	Provincia	Municipio	Nº de Orden
Clave	Provincia	Municipio	Entidad	Núcleo	Denominación	CI			
EM	23	067	0002	01	PEGALAJAR(NUCLEO)	EM	23	067	001
EM	23	067	0002	01	PEGALAJAR(NUCLEO)	EM	23	067	002
EM	23	067	0002	01	PEGALAJAR(NUCLEO)	EM	23	067	003

		<b>ENCUESTA DE INFRAESTRUCTURA Y EQUIPAMIENTOS LOCALES- 2010</b>					
		<b>DIPUTACIÓN PROVINCIAL DE JAÉN</b>					
<b>MUNICIPIO:</b>		<b>PEGALAJAR</b>					
<b>Provincia:</b>	<b>23</b>	<b>Isla:</b>		<b>Municipio</b>	<b>067</b>		




**CUADRO 31**

**7. SANEAMIENTO Y DEPURACIÓN**

**7.1 Sistema de saneamiento.**

**7.1.8 Identificación de los EMISARIOS en el municipio encuestado.**

CÓDIGO DE IDENTIFICACIÓN				PUNTO DE VERTIDO		DISTANCIA
				Tipo de vertido	Zona de vertido	
Clave	Provincia	Municipio	Nº	CI	CI	
EM	23	067	001	OT	ZN	251
EM	23	067	002	OT	ZN	251
EM	23	067	003	OT	ZN	251

	<b>ENCUESTA DE INFRAESTRUCTURA Y EQUIPAMIENTOS LOCALES- 2010</b>					
	<b>DIPUTACIÓN PROVINCIAL DE JAÉN</b>					
	<b>MUNICIPIO:</b>					
	<b>Provincia:</b>		<b>Isla:</b>		<b>Municipio</b>	





**CUADRO 32**

**7. SANEAMIENTO Y DEPURACIÓN**

**7.1 Sistema de saneamiento.**

**7.1.9 Identificación de los EMISARIOS, ubicados en municipios mayores de 50.000 habitantes.**

CÓDIGO DE IDENTIFICACIÓN				PUNTO DE VERTIDO		DISTANCIA
				Tipo de vertido	Zona de vertido	
Clave	Provincia	Municipio	Nº	CI	CI	

	<b>ENCUESTA DE INFRAESTRUCTURA Y EQUIPAMIENTOS LOCALES- 2010</b>						
	<b>DIPUTACIÓN PROVINCIAL DE JAÉN</b>						
	<b>MUNICIPIO:</b>		<b>PEGALAJAR</b>				
	<b>Provincia:</b>	<b>23</b>	<b>Isla:</b>		<b>Municipio</b>	<b>067</b>	

### CUADRO 33

#### 7. SANEAMIENTO Y DEPURACIÓN

##### 7.1 Sistema de saneamiento.

##### 7.1.10 Características de los tramos de emisarios en el municipio encuestado.

CÓDIGO DE IDENTIFICACIÓN				CARACTERÍSTICAS DE LOS TRAMOS DE EMISARIOS			
				Tipo de material	Estado	Longitud del tramo	
						Terrestre	Marítima
Clave	Provincia	Municipio	Nº	CI	CI	m	m
EM	23	067	001	HO	B	629	0
EM	23	067	002	HO	M	186	0
EM	23	067	002	PC	B	149	0
EM	23	067	003	HO	M	394	0
<b>TOTAL MUNICIPIO</b>						<b>1.358</b>	<b>0</b>

**ENCUESTA DE INFRAESTRUCTURA Y EQUIPAMIENTOS LOCALES- 2010**



GOBIERNO DE ESPAÑA  
MINISTERIO DE POLÍTICA TERRITORIAL

DIPUTACIÓN PROVINCIAL DE JAÉN

**MUNICIPIO:** PEGALAJAR

**Provincia:** 23      **Isla:**      **Municipio** 067





**CUADRO 35**  
**7. SANEAMIENTO Y DEPURACIÓN**

**7.1 Sistema de saneamiento.**

**7.1.12. Características del servicio de alcantarillado**

**7.1.12.1. Nucleos de poblacion encuestados. 5**

Núcleo de Población			ELEMENTOS ACCESORIOS				CARACTERÍSTICAS DEL SERVICIO			DÉFICIT DE ALCANTARILLADO				CAUDAL m3/año				
			Pozos	Sumideros	Aliviadero		Calidad	Viviendas con servicio		Longitud red	Viviendas afectadas	Población afectada		Desagüe	Tratado	Reutilizado		
					Con acumulac.	Sin Acumulac.		Conect.	No conect.			Residente	Estacional			Urbano	Rústico	Industrial
			CI	CI	CI	CI	CI	nº	nº	m	nº	nº	nº					
0001	01	CERRADURA (LA)(NUCLEO)	NO	NO	NO	NO	NO	0	0	0	0	110	0	28.987	0	0	0	0
0002	01	PEGALAJAR(NUCLEO)	IN	IN	NO	SI	M	1.525	0	0	0	0	0	358.898	292.000	0	0	0
<b>TOTAL NÚCLEO</b>								<b>1.525</b>	<b>0</b>	<b>0</b>	<b>0</b>	<b>110</b>	<b>0</b>	<b>387.885</b>	<b>292.000</b>	<b>0</b>	<b>0</b>	<b>0</b>
<b>TOTAL DISEMINADO</b>								0	0	0	46	23	90	0	0			
<b>TOTAL MUNICIPIO</b>								<b>1.525</b>	<b>0</b>	<b>0</b>	<b>46</b>	<b>133</b>	<b>90</b>	<b>387.885</b>	<b>292.000</b>	<b>0</b>	<b>0</b>	<b>0</b>

		<b>ENCUESTA DE INFRAESTRUCTURA Y EQUIPAMIENTOS LOCALES- 2010</b>						
		DIPUTACIÓN PROVINCIAL DE JAÉN						
		<b>MUNICIPIO:</b>		<b>PEGALAJAR</b>				
		<b>Provincia:</b>	<b>23</b>	<b>Isla:</b>		<b>Municipio</b>	<b>067</b>	

**CUADRO 36**

**7. SANEAMIENTO Y DEPURACIÓN**

**7.2 Depuración.**

**7.2.1 Identificación de los Sistemas de depuración que dan servicio a los núcleos de población del municipio encuestado.**

NÚCLEO DE POBLACIÓN					CÓDIGO DE IDENTIFICACIÓN DEL SISTEMA DE DEPURACIÓN			
Provincia	Municipio	Entidad	Núcleo	Núcleo	EDAR	Provincia	Municipio	Núcleo
23	067	0002	01	PEGALAJAR(NUCLEO)	ED	23	067	001



**ENCUESTA DE INFRAESTRUCTURA Y EQUIPAMIENTOS LOCALES- 2010**

**DIPUTACIÓN PROVINCIAL DE JAÉN**

**MUNICIPIO:**

**PEGALAJAR**

**Provincia:**

**23**

**Isla:**

**Municipio**

**067**



**CUADRO 37**

**7. SANEAMIENTO Y DEPURACIÓN**

**7.2 Depuración.**

**7.2.2. Descripción de los Tratamientos de los Sistemas de depuración en el municipio encuestado.**

CODIGO DE IDENTIFICACION				DESCRIPCION DEL SISTEMA														
EDAR	Provin-cia	Munici-pio	Número de orden	Tratamiento Primario			Tratamiento Secundario			Tratamientos Avanzados			Procesos Complementarios			Tratamiento de lodos		
				CI	CI	CI	CI	CI	CI	CI	CI	CI	CI	CI	CI	CI	CI	CI
ED	23	067	001	DC	NO	NO	FA	NO	NO	NO	NO	NO	NO	NO	NO	DA	NO	NO









**ENCUESTA DE INFRAESTRUCTURA Y EQUIPAMIENTOS LOCALES- 2010**

**DIPUTACIÓN PROVINCIAL DE JAÉN**


**MUNICIPIO: PEGALAJAR**

**Provincia: 23 Isla: Municipio 067**



**CUADRO 41**  
**7. SANEAMIENTO Y DEPURACIÓN**  
**7.3 Saneamiento autónomo.**

Núcleo de Población					TIPO DE SANEAMIENTO AUTONOMO	ESTADO	ADECUACIÓN	ÁMBITO DEL SANEAMIENTO AUTÓNOMO			DÉFICIT DEL SERVICIO DE SANEAMIENTO AUTÓNOMO		
								Viviendas	Población (hab)		Viviendas	Población (hab)	
					CI	CI	CI	nº	Residente	Estacional	nº	Residente	Estacional
23	067	0001	01	CERRADURA (LA)(NUCLEO)	PN	M	IN	97	96	700	97	96	700
<b>TOTAL NÚCLEO</b>								<b>97</b>	<b>96</b>	<b>700</b>	<b>97</b>	<b>96</b>	<b>700</b>
<b>TOTAL DISEMINADO</b>								46	23	90	0	0	0
<b>TOTAL MUNICIPIO</b>								<b>143</b>	<b>119</b>	<b>790</b>	<b>97</b>	<b>96</b>	<b>700</b>

		<b>ENCUESTA DE INFRAESTRUCTURA Y EQUIPAMIENTOS LOCALES- 2010</b>					
		<b>DIPUTACIÓN PROVINCIAL DE JAÉN</b>					
		<b>MUNICIPIO:</b>		<b>PEGALAJAR</b>			
		<b>Provincia:</b>	<b>23</b>	<b>Isla:</b>		<b>Municipio</b>	<b>067</b>



**CUADRO 42**  
**8. RECOGIDA Y ELIMINACION DE RESIDUOS URBANOS.**  
**8.1 Recogida de residuos urbanos.**

Núcleo de Población			RECOGIDA DE RESIDUOS URBANOS					
			Tipo de recogida	Gestión	Periodicidad	Calidad	Producción	Contenedores
			CI	CI	CI	CI	Tm	nº
0001	01	CERRADURA (LA)(NUCLEO)	PA	CON	QU	AD	9	1
0001	01	CERRADURA (LA)(NUCLEO)	PL	CON	QU	AD	5	1
0001	01	CERRADURA (LA)(NUCLEO)	RN	CON	DI	AD	80	20
0002	01	PEGALAJAR(NUCLEO)	PA	CON	QU	AD	251	22
0002	01	PEGALAJAR(NUCLEO)	PI	CON	QU	AD	46	10
0002	01	PEGALAJAR(NUCLEO)	PL	CON	QU	AD	137	26
0002	01	PEGALAJAR(NUCLEO)	RN	CON	DI	AD	1.325	73
0002	01	PEGALAJAR(NUCLEO)	VI	CON	QU	AD	525	10
<b>TOTAL NÚCLEO</b>							<b>2.378</b>	<b>163</b>
<b>TOTAL DISEMINADO</b>							0	0
<b>TOTAL MUNICIPIO</b>							<b>2.378</b>	<b>163</b>



**ENCUESTA DE INFRAESTRUCTURA Y EQUIPAMIENTOS LOCALES- 2010**

**DIPUTACIÓN PROVINCIAL DE JAÉN**

**MUNICIPIO:**

**PEGALAJAR**

**Provincia:**

**23**

**Isla:**

**Municipio**

**067**



**CUADRO 43**

**8. RECOGIDA Y ELIMINACION DE RESIDUOS URBANOS.**

**8.2 Núcleos sin recogida de residuos urbanos. Limpieza de calles.**

**8.2.1 Núcleos de población encuestados.**

Núcleo de Población			ÁMBITO SIN SERVICIO			LIMPIEZA DE CALLES	
			Viviendas afectadas nº	Población afectada		Servicio	Plantilla
				Residente	Estacional	Cl	nº
0001	01	CERRADURA (LA)(NUCLEO)	0	0	0	NO	0
0002	01	PEGALAJAR(NUCLEO)	0	0	0	SI	2
<b>TOTAL NÚCLEO</b>			<b>0</b>	<b>0</b>	<b>0</b>		<b>2</b>
<b>TOTAL DISEMINADO</b>			46	23	90		0
<b>TOTAL MUNICIPIO</b>			<b>46</b>	<b>23</b>	<b>90</b>		<b>2</b>

	<b>ENCUESTA DE INFRAESTRUCTURA Y EQUIPAMIENTOS LOCALES- 2010</b>					
	<b>DIPUTACIÓN PROVINCIAL DE JAÉN</b>					
	<b>MUNICIPIO:</b>		<b>PEGALAJAR</b>			
	<b>Provincia:</b>	<b>23</b>	<b>Isla:</b>		<b>Municipio</b>	<b>067</b>



**CUADRO 44**

**8. RECOGIDA Y ELIMINACION DE RESIDUOS URBANOS.**

**8.3 Vertederos. (Instalaciones de eliminación y tratamiento de residuos).**

**8.3.1 Identificación de los vertederos que dan servicio a los núcleos de población del municipio encuestado.**

Núcleo de Población			CÓDIGO DE IDENTIFICACIÓN			
			Vertedero	Provincia	Municipio	Nº de orden
			CI			
0001	01	CERRADURA (LA)(NUCLEO)	VC	23	050	001
0002	01	PEGALAJAR(NUCLEO)	VC	23	050	001



**ENCUESTA DE INFRAESTRUCTURA Y EQUIPAMIENTOS LOCALES- 2010**

**DIPUTACIÓN PROVINCIAL DE JAÉN**

**MUNICIPIO:**

**PEGALAJAR**

**Provincia:**

**23**

**Isla:**

**Municipio**

**067**



**CUADRO 45**

**8. RECOGIDA Y ELIMINACION DE RESIDUOS URBANOS**

**8.3 Vertederos (Instalaciones de eliminación y tratamiento de residuos)**

**8.3.2 Características de las Instalaciones.**

CODIGO DE IDENTIFICACION				Tipo	Titular	Gestión	PROBLEMAS EXISTENTES										CAPACIDAD			ESTADO	VIDA UTIL	CATEGORIA	ACTIVIDAD	
Tipo	Provincia	Municipio	Nº				OI	Hu	Ca	Ri	Fi	Iv	Fa	Sa	In	Ot	Total		Ampl.					Transformac.
Cl	Cl	Cl	Cl				Cl	Cl	Cl	Cl	Cl	Cl	Cl	Cl	Cl	Cl	Cl	m3	% Ocupa					Cl
VT	23	067	001	VIN	MUD	MUD	NO	NO	NO	NO	NO	SI	NO	NO	NO	NO	150.000	3	NO	0	B	0	VIN	AB
<b>TOTAL MUNICIPIO</b>																	<b>150.000</b>			<b>0</b>				



**ENCUESTA DE INFRAESTRUCTURA Y EQUIPAMIENTOS LOCALES- 2010**

**DIPUTACIÓN PROVINCIAL DE JAÉN**

**MUNICIPIO:**

**Provincia:**

**Isla:**

**Municipio**



**CUADRO 46**

**8. RECOGIDA Y ELIMINACION DE RESIDUOS URBANOS**

**8.3 Vertederos (Instalaciones de eliminación y tratamiento de residuos)**

**8.3.3 Características de las Instalaciones encuestadas, ubicadas en municipios mayores de 50.000 habitant**

CODIGO DE IDENTIFICACION				Tipo	Titular	Gestión	PROBLEMAS EXISTENTES								CAPACIDAD			ESTADO	VIDA UTIL	CATEGORIA	ACTIVIDAD		
Tipo	Provincia	Municipio	Nº				OI	Hu	Ca	Ri	Fi	Iv	Fa	Sa	In	Ot	Total					Ampl.	Transformac.
				CI	CI	CI	CI	CI	CI	CI	CI	CI	CI	CI	m3	% Ocupa	CI	Tm/año	CI	nº	nº	nº	
<b>TOTAL MUNICIPIO</b>																#Error			#Error				

## ENCUESTA DE INFRAESTRUCTURA Y EQUIPAMIENTOS LOCALES- 2010

DIPUTACIÓN PROVINCIAL DE JAÉN

MUNICIPIO:

PEGALAJAR

Provincia:

23

Isla:

Municipio

067



## CUADRO 48

## 10. OTRAS INFORMACIONES MUNICIPALES

NÚCLEO DE POBLACIÓN					RECEPCIÓN TV		TELEFONÍA MOVIL		CORREO	BANDA ANCHA						CAPI	CALIDAD SUMIN. ENERGÍA		ALUMBR.PÚBLICO AMB.SIN SERV.	
Provincia	Municipio	Entidad	Núcleo	Denominación	Antena	Cable	Gsm	Umts		Rd	Xd	Wi	Ca	Rb	St		Electr.	Gas	Viv afec	Long calle
					CI	CI	CI	CI	CI	CI	CI	CI	CI	CI	CI	CI	nº	m		
23	067	0001	01	CERRADURA (LA)(NUCLEO)	M	C	R	R	NO	NO	NO	NO	NO	NO	NO	R	C	0	0	
23	067	0002	01	PEGALAJAR(NUCLEO)	R	C	R	R	SI	SI	NO	SI	NO	NO	NO	R	C	0	0	
<b>TOTAL NÚCLEO</b>																		<b>0</b>	<b>0</b>	
<b>TOTAL DISEMINADO</b>																			46	0
<b>TOTAL MUNICIPIO</b>																			<b>46</b>	<b>0</b>

## ENCUESTA DE INFRAESTRUCTURA Y EQUIPAMIENTOS LOCALES- 2010

DIPUTACIÓN PROVINCIAL DE JAÉN

MUNICIPIO:

PEGALAJAR

Provincia:

23

Isla:

Municipio

067



## CUADRO 48

## 10. OTRAS INFORMACIONES MUNICIPALES

NÚCLEO DE POBLACIÓN					RECEPCIÓN TV		TELEFONÍA MOVIL		CORREO	BANDA ANCHA						CAPI	CALIDAD SUMIN. ENERGÍA		ALUMBR.PÚBLICO AMB.SIN SERV.	
Provincia	Municipio	Entidad	Núcleo	Denominación	Antena	Cable	Gsm	Umts		Rd	Xd	Wi	Ca	Rb	St		Electr.	Gas	Viv afec	Long calle
					CI	CI	CI	CI	CI	CI	CI	CI	CI	CI	CI	CI	nº	m		

## ENCUESTA DE INFRAESTRUCTURA Y EQUIPAMIENTOS LOCALES- 2010

DIPUTACIÓN PROVINCIAL DE JAÉN

MUNICIPIO:

PEGALAJAR

Provincia:

23

Isla:

Municipio

067



## CUADRO 49

## 11. INSTALACIONES DEPORTIVAS DE USO PÚBLICO

## 11.1 Características de las Instalaciones.

CÓDIGO DE IDENTIFICACIÓN				NOMBRE DE LA INSTALACIÓN	CARACTERÍSTICAS							
Tipo	Provincia	Municipio	Nº Orden		Tipo	Titular	Gestión	Superficie (m2)			Sin Barreras Arquitectónicas	Estado
					CI	CI	CI	Cubierta	Aire Libre	Solar	CI	
PI	23	067	003	Vaso de Piscina Municipal	PI	MU	MU	0	311	311	SI	B
PP	23	067	004	Pista Polideportiva Auditorio	PP	MU	MU	90	985	1.075	SI	B
PI	23	067	005	Vaso de Chapoteo Piscina Municipal	PI	MU	MU	0	14	14	SI	B
GI	23	067	006	Gimnasio IES. Alhajar	GI	CA	CA	465	0	465	SI	B
PP	23	067	007	Pista Polideportiva IES. Alhajar	PP	CA	CA	0	948	948	SI	B
PP	23	067	008	Pista Polideportiva CP. Ntra. Sñra. de las Niev	PP	CA	CA	0	1.277	1.277	SI	B
OT	23	067	009	Zona Comun CPD Piscina Municipal	OT	MU	MU	160	3.155	3.315	SI	B
<b>TOTAL MUNICIPIO</b>								<b>715</b>	<b>6.690</b>	<b>7.405</b>		



**ENCUESTA DE INFRAESTRUCTURA Y EQUIPAMIENTOS LOCALES- 2010**

**DIPUTACIÓN PROVINCIAL DE JAÉN**

**MUNICIPIO: PEGALAJAR**

**Provincia: 23 Isla: Municipio 067**



**CUADRO 50**

**12. INSTALACIONES DEPORTIVAS DE USO PÚBLICO**

**12.2 Tipos de deportes de las Instalaciones.**

CÓDIGO DE IDENTIFICACIÓN				NOMBRE DE LA INSTALACIÓN	Tipo de deporte
Clave	Provincia	Municipio	Nº Orden		CI
ID	23	067	003	Vaso de Piscina Municipal	NA
ID	23	067	004	Pista Polideportiva Auditorio	BC
ID	23	067	004	Pista Polideportiva Auditorio	BM
ID	23	067	004	Pista Polideportiva Auditorio	BV
ID	23	067	004	Pista Polideportiva Auditorio	TE
ID	23	067	005	Vaso de Chapoteo Piscina Municipal	NA
ID	23	067	006	Gimnasio IES. Alhajar	GI
ID	23	067	007	Pista Polideportiva IES. Alhajar	BC
ID	23	067	007	Pista Polideportiva IES. Alhajar	BM
ID	23	067	007	Pista Polideportiva IES. Alhajar	BV
ID	23	067	007	Pista Polideportiva IES. Alhajar	TE
ID	23	067	008	Pista Polideportiva CP. Ntra. Sñra. de las Niev	BC
ID	23	067	008	Pista Polideportiva CP. Ntra. Sñra. de las Niev	BM
ID	23	067	008	Pista Polideportiva CP. Ntra. Sñra. de las Niev	BV
ID	23	067	008	Pista Polideportiva CP. Ntra. Sñra. de las Niev	TE
ID	23	067	009	Zona Comun CPD Piscina Municipal	OT



**ENCUESTA DE INFRAESTRUCTURA Y EQUIPAMIENTOS LOCALES- 2010**

**DIPUTACIÓN PROVINCIAL DE JAÉN**

**MUNICIPIO: PEGALAJAR**

**Provincia: 23 Isla: Municipio 067**



**CUADRO 51**

**12. OTRAS INSTALACIONES PÚBLICAS.**

**12.1 Centros Culturales y de Esparcimiento.**

**12.1.1 Características de las instalaciones.**



CÓDIGO DE IDENTIFICACIÓN			NOMBRE DEL CENTRO	CARACTERÍSTICAS							
Provin-cia	Muni-cipio	Nº Orden		Tipo	Titular	Gestión	Superficie (m2)			Sin Barreras Arquitectonicas	Estado
				CI	CI	CI	Cubierta	Aire Libre	Solar	CI	
23	067	003	Plaza de Toros	PZ	MU	MU	22	1.972	1.994	SI	B
23	067	005	Hogar del Pensionista	HP	MU	MU	161	14	175	SI	R
23	067	002	Auditorio	AU	MU	MU	90	1.800	1.890	SI	B
23	067	001	Biblioteca	BI	MU	MU	410	0	410	SI	B
23	067	004	Salon de Actos	CS	MU	MU	888	0	888	SI	B
<b>TOTAL MUNICIPIO</b>							<b>1.571</b>	<b>3.786</b>	<b>5.357</b>		

**ENCUESTA DE INFRAESTRUCTURA Y EQUIPAMIENTOS LOCALES- 2010**

DIPUTACIÓN PROVINCIAL DE JAÉN

**MUNICIPIO:****PEGALAJAR****Provincia:****23****Isla:****Municipio****067****CUADRO 52****12. OTRAS INSTALACIONES PÚBLICAS.****12.1 Centros Culturales y de Esparcimiento.****12.1.2 Superficie de los Usos de los Centros.**

CÓDIGO DE IDENTIFICACIÓN			NOMBRE DEL CENTRO	USO	SUPERFICIE CUBIERTA
Provin-cia	Muni-cipio	Nº Orden		Cl	m2
23	067	002	Auditorio	AO	90
23	067	001	Biblioteca	BA	410
23	067	004	Salon de Actos	CV	888
23	067	005	Hogar del Pensionista	PN	161
23	067	003	Plaza de Toros	PS	22
<b>TOTAL MUNICIPIO</b>					<b>1.571</b>


	<b>ENCUESTA DE INFRAESTRUCTURA Y EQUIPAMIENTOS LOCALES- 2010</b>						
	<b>DIPUTACIÓN PROVINCIAL DE JAÉN</b>						
	<b>MUNICIPIO:</b>		<b>PEGALAJAR</b>				
	<b>Provincia:</b>	<b>23</b>	<b>Isla:</b>		<b>Municipio</b>	<b>067</b>	


**CUADRO 54**

**13. LONJAS, MERCADOS Y RECINTOS FERIALES.**

CÓDIGO DE IDENTIFICACIÓN				NÚCLEO DE POBLACIÓN	NOMBRE DEL EQUIPAMIENTO	TIPO	TITULAR	GESTIÓN	SUPERFICIE (m2)			Sin Barreras Arquitectónicas	ESTADO
Clave	Provincia	Municipio	Nº Orden						CI	CI	CI		
LM	23	067	001	PEGALAJAR(NUCLEO)	Mercado Municipal	ME	MU	MU	320	370	690	SI	M
<b>TOTAL MUNICIPIO</b>									<b>320</b>	<b>370</b>	<b>690</b>		




	<b>ENCUESTA DE INFRAESTRUCTURA Y EQUIPAMIENTOS LOCALES- 2010</b>					
	<b>DIPUTACIÓN PROVINCIAL DE JAÉN</b>					
	<b>MUNICIPIO:</b>		<b>PEGALAJAR</b>			
	<b>Provincia:</b>	<b>23</b>	<b>Isla:</b>		<b>Municipio</b>	<b>067</b>



DIPUTACIÓN  
DE JAÉN

**CUADRO 56**  
**15. CEMENTERIOS**



CÓDIGO DE IDENTIFICACIÓN				NÚCLEO DE POBLACIÓN	NOMBRE DEL CEMENTERIO	TITULAR	DISTANCIA AL NÚCLEO	ESTADO DE ACCESO	CAPILLA	DEPÓSITO	AMPLIACIÓN	GRADO DE SATURACIÓN	SUPERFICIE TOTAL	Sin Barreras Arquitectónicas	CREMATORIO
Clave	Provincia	Municipio	Nº Orden			CI	Km	CI	CI	CI	CI	CI	%	m2	CI
CE	23	067	001	PEGALAJAR(NUCLEO)	Cementerio Municipal	MU	0	B	NO	NO	SI	85	3.846	SI	NO
<b>TOTAL MUNICIPIO</b>													<b>3.846</b>		

	<b>ENCUESTA DE INFRAESTRUCTURA Y EQUIPAMIENTOS LOCALES- 2010</b>				
	<b>DIPUTACIÓN PROVINCIAL DE JAÉN</b>				
	<b>MUNICIPIO:</b>				
	<b>Provincia:</b>		<b>Isla:</b>		<b>Municipio</b>



**CUADRO 57**  
**16. TANATORIOS**

CÓDIGO DE IDENTIFICACIÓN				NÚCLEO DE POBLACIÓN	NOMBRE DEL TANATORIO	TITULAR	GESTIÓN	CARACTERÍSTICAS					
Clave	Provincia	Municipio	Nº Orden					Superficie (m2)			Salas	Sin Barreras Arquitectónicas	Estado
								Cubierta	Aire libre	Solar	nº	CI	CI
<b>TOTAL MUNICIPIO</b>								<b>#Error</b>	<b>#Error</b>	<b>#Error</b>	<b>#Error</b>		

		ENCUESTA DE INFRAESTRUCTURA Y EQUIPAMIENTOS LOCALES- 2010			
GOBIERNO DE ESPAÑA		MINISTERIO DE POLÍTICA TERRITORIAL			
DIPUTACIÓN PROVINCIAL DE JAÉN					
MUNICIPIO:		PEGALAJAR			
Provincia:	23	Isla:		Municipio	067

**CUADRO 58**  
**17. CENTROS SANITARIOS**

CÓDIGO DE IDENTIFICACIÓN				NÚCLEO DE POBLACIÓN	NOMBRE DEL CENTRO	TIPO	TITULAR	GESTIÓN	SUPERFICIE (m2)			UCI	CAMAS	Sin Barreras Arquitectónicas	ESTADO
Clave	Provincia	Municipio	Nº Orden						CI	CI	CI				
SA	23	067	001	PEGALAJAR(NUCLEO)	Consultorio Medico	CLO	MUN	SAS	800	0	800	NO	0	SI	B
<b>TOTAL MUNICIPIO</b>									<b>800</b>	<b>0</b>	<b>800</b>				



	<b>ENCUESTA DE INFRAESTRUCTURA Y EQUIPAMIENTOS LOCALES- 2010</b>										
	<b>DIPUTACIÓN PROVINCIAL DE JAÉN</b>										
	<b>MUNICIPIO:</b>		<b>PEGALAJAR</b>								
	<b>Provincia:</b>	<b>23</b>	<b>Isla:</b>		<b>Municipio</b>	<b>067</b>					



**CUADRO 59**

**18. CENTROS ASISTENCIALES**

CÓDIGO DE IDENTIFICACIÓN				NÚCLEO DE POBLACIÓN	NOMBRE DEL CENTRO	TIPO	TITULAR	GESTIÓN	PLAZAS	SUPERFICIE (m2)			Sin Barreras Arquitectónicas	ESTADO
Clave	Provincia	Municipio	Nº Orden							CI	CI	Km		
AS	23	067	001	PEGALAJAR(NUCLEO)	Guarderia Municipal I	GI	MU	MU	60	289	727	1.016	SI	B
AS	23	067	002	PEGALAJAR(NUCLEO)	Guarderia Municipal II	GI	MU	MU	25	40	54	94	SI	B
<b>TOTAL MUNICIPIO</b>									<b>85</b>	<b>329</b>	<b>781</b>	<b>1.110</b>		


	<b>ENCUESTA DE INFRAESTRUCTURA Y EQUIPAMIENTOS LOCALES- 2010</b>						
	<b>DIPUTACIÓN PROVINCIAL DE JAÉN</b>						
	<b>MUNICIPIO:</b>		<b>PEGALAJAR</b>				
	<b>Provincia:</b>	<b>23</b>	<b>Isla:</b>		<b>Municipio</b>	<b>067</b>	

**CUADRO 60**

**19 CENTROS DE ENSEÑANZA**

**19.1. Características de los Centros.**

CÓDIGO DE IDENTIFICACIÓN				NÚCLEO DE POBLACIÓN	NOMBRE DEL CENTRO	Ámbito	Titular	SUPERFICIE (m2)			Sin Barreras Arquitectónicas	ESTADO				
Clave	Provincia	Municipio	Nº Orden					Cl	Cl	Cubierta			Aire libre	Solar	Cl	Cl
EN	23	067	001	PEGALAJAR(NUCLEO)	Centro de Educacion de Adultos	L	CE	288	0	288	SI	B				
EN	23	067	003	PEGALAJAR(NUCLEO)	CP. Nuestra Señora de las Nieves	L	CE	2.267	2.484	4.751	SI	B				
<b>TOTAL MUNICIPIO</b>								<b>2.996</b>	<b>7.210</b>	<b>10.206</b>						

	<b>ENCUESTA DE INFRAESTRUCTURA Y EQUIPAMIENTOS LOCALES- 2010</b>				
	<b>DIPUTACIÓN PROVINCIAL DE JAÉN</b>				
	<b>MUNICIPIO:</b>	<b>PEGALAJAR</b>			
	<b>Provincia:</b>	<b>23</b>	<b>Isla:</b>		<b>Municipio</b>



**CUADRO 61**

**19 CENTROS DE ENSEÑANZA**

**19.2. Niveles de enseñanza de los Centros.**

CÓDIGO DE IDENTIFICACIÓN				NÚCLEO DE POBLACIÓN	NOMBRE DEL CENTRO	Nivel	CENTROS NO UNIVERSITARIOS			
Clave	Provincia	Municipio	Nº Orden				Ci	Unidades	Plazas	Alumnos
EN	23	067	001	PEGALAJAR(NUCLEO)	Centro de Educacion de Adultos	OTR	1	25	20	
EN	23	067	002	PEGALAJAR(NUCLEO)	IES. Alhajar	ESO	9	225	153	
EN	23	067	003	PEGALAJAR(NUCLEO)	CP. Nuestra Señora de las Nieves	ESP	2	20	11	
EN	23	067	003	PEGALAJAR(NUCLEO)	CP. Nuestra Señora de las Nieves	INF	5	125	83	
EN	23	067	003	PEGALAJAR(NUCLEO)	CP. Nuestra Señora de las Nieves	PRI	12	300	186	
<b>TOTAL MUNICIPIO</b>								<b>29</b>	<b>695</b>	<b>453</b>





**ENCUESTA DE INFRAESTRUCTURA Y EQUIPAMIENTOS LOCALES- 2010**

DIPUTACIÓN PROVINCIAL DE JAÉN

**MUNICIPIO:** PEGALAJAR

**Provincia:** 23 **Isla:** **Municipio** 067



**CUADRO 63**

**21. CASAS CONSISTORIALES Y OTROS EQUIPAMIENTOS DE USO O TITULARIDAD MUNICIPAL**

**21.1 Características de los equipamientos.**

CÓDIGO DE IDENTIFICACIÓN				NÚCLEO DE POBLACIÓN	NOMBRE DEL EQUIPAMIENTO	TIPO	TITULAR	TENENCIA	SUPERFICIE (m2)			Sin Barreras Arquitectónicas	ESTADO
Clave	Provincia	Municipio	Nº Orden						Cubierta	Aire Libre	Solar		
CC	23	067	001	CERRADURA (LA)(NUCLEO)	Almacen Municipal La Cerradura	OT	MU	AL	45	0	45	SI	M
CC	23	067	002	PEGALAJAR(NUCLEO)	Casa Consistorial	AY	MU	MU	465	48	215	SI	B
CC	23	067	003	PEGALAJAR(NUCLEO)	Viviendas Maestros I	VM	MU	MU	170	0	170	SI	M
CC	23	067	004	PEGALAJAR(NUCLEO)	Almacen Municipal I	OT	MU	MU	160	0	160	SI	R
CC	23	067	005	PEGALAJAR(NUCLEO)	Edificio Multiple	OT	MU	MU	2.186	112	1.000	SI	R
CC	23	067	007	PEGALAJAR(NUCLEO)	Viviendas Maestros II	VM	MU	MU	160	90	250	SI	M
CC	23	067	008	PEGALAJAR(NUCLEO)	Viviendas Maestros III	VM	MU	MU	932	215	539	SI	M
CC	23	067	009	PEGALAJAR(NUCLEO)	Almacen Municipal II	OT	MU	MU	243	500	743	SI	M
CC	23	067	010	PEGALAJAR(NUCLEO)	Edificio Municipal	OT	MU	MU	1.600	0	800	SI	B
CC	23	067	012	PEGALAJAR(NUCLEO)	Edificio Usos Multiples Fines Culturales	OT	MU	MU	240	0	240	SI	B
<b>TOTAL MUNICIPIO</b>									<b>6.201</b>	<b>965</b>	<b>4.162</b>		



**ENCUESTA DE INFRAESTRUCTURA Y EQUIPAMIENTOS LOCALES- 2010**

**DIPUTACIÓN PROVINCIAL DE JAÉN**

**MUNICIPIO: PEGALAJAR**

**Provincia: 23 Isla: Municipio 067**




**CUADRO 64**

**21 CASAS CONSISTORIALES Y OTROS EQUIPAMIENTOS DE USO O TITULARIDAD MUNICIPAL**

**21.2 Superficies de los usos de las Casas Consistoriales y otros equipamientos.**

CÓDIGO DE IDENTIFICACIÓN				NÚCLEO DE POBLACIÓN	NOMBRE DEL EQUIPAMIENTO	USO	SUPERFICIE CUBIERTA
Clave	Provincia	Municipio	Nº Orden			CI	m2
CC	23	067	001	CERRADURA (LA)(NUCLEO)	Almacen Municipal La Cerradura	AA	45
CC	23	067	002	PEGALAJAR(NUCLEO)	Casa Consistorial	SO	10
CC	23	067	002	PEGALAJAR(NUCLEO)	Casa Consistorial	VI	100
CC	23	067	002	PEGALAJAR(NUCLEO)	Casa Consistorial	OT	15
CC	23	067	002	PEGALAJAR(NUCLEO)	Casa Consistorial	AM	340
CC	23	067	003	PEGALAJAR(NUCLEO)	Viviendas Maestros I	VI	170
CC	23	067	004	PEGALAJAR(NUCLEO)	Almacen Municipal I	AA	160
CC	23	067	005	PEGALAJAR(NUCLEO)	Edificio Multiple	OT	888
CC	23	067	005	PEGALAJAR(NUCLEO)	Edificio Multiple	BA	410
CC	23	067	005	PEGALAJAR(NUCLEO)	Edificio Multiple	SO	888
CC	23	067	007	PEGALAJAR(NUCLEO)	Viviendas Maestros II	VI	160
CC	23	067	008	PEGALAJAR(NUCLEO)	Viviendas Maestros III	VI	932
CC	23	067	009	PEGALAJAR(NUCLEO)	Almacen Municipal II	AA	243
CC	23	067	010	PEGALAJAR(NUCLEO)	Edificio Municipal	SA	800
CC	23	067	010	PEGALAJAR(NUCLEO)	Edificio Municipal	AA	800
CC	23	067	012	PEGALAJAR(NUCLEO)	Edificio Usos Multiples Fines Culturales	OT	240

	<b>ENCUESTA DE INFRAESTRUCTURA Y EQUIPAMIENTOS LOCALES- 2010</b>					
	<b>DIPUTACIÓN PROVINCIAL DE JAÉN</b>					
	<b>MUNICIPIO:</b>		<b>PEGALAJAR</b>			
	<b>Provincia:</b>	<b>23</b>	<b>Isla:</b>		<b>Municipio</b>	<b>067</b>



**CUADRO 65**

**22. EDIFICIOS DE TITULARIDAD PUBLICA SIN USO**

CÓDIGO DE IDENTIFICACIÓN				NÚCLEO DE POBLACIÓN	NOMBRE DEL EQUIPAMIENTO	TITUL.	SUPERFICIE (m2)			ESTADO	USO ANTERIOR
Clave	Provincia	Municipio	Nº Orden				CI	Cubierta	Aire Libre		
SU	23	067	013	PEGALAJAR(NUCLEO)	Edificio Sin Uso Especifico	MU	441	743	1.023	B	CE
SU	23	067	006	PEGALAJAR(NUCLEO)	Lavadero	MU	297	32	329	M	OT
SU	23	067	011	PEGALAJAR(NUCLEO)	Matadero Municipal	MU	160	170	330	M	OT
<b>TOTAL MUNICIPIO</b>							<b>898</b>	<b>945</b>	<b>1.682</b>		

