

Encuesta de Infraestructura y Equipamientos Locales

Fase de 2010


Cuestionario

23

066

PEAL DE BECERRO



		ENCUESTA DE INFRAESTRUCTURA Y EQUIPAMIENTOS LOCALES- 2010				
		DIPUTACIÓN PROVINCIAL DE JAÉN				
MUNICIPIO:		PEAL DE BECERRO				
Provincia:	23	Isla:		Municipio	066	



CUADRO 05

5. INFRAESTRUCTURAS VIARIAS.

5.1. Superficie pavimentada y no pavimentada de Travesías, Calles, Plazas y Otros Viarios.

NÚCLEOS DE POBLACIÓN					CARACTERÍSTICAS				
Provincia	Municipio	Entidad	Núcleo	NOMBRE	Tipo	Estado	Longitud	Superficie	Viviendas sin acceso pavimentado
					Cl	Cl	m	m2	nº
23	066	0001	01	HORNOS(NUCLEO)	CA	B	1.183	8.030	0
23	066	0001	01	HORNOS(NUCLEO)	CA	M	141	987	0
23	066	0001	01	HORNOS(NUCLEO)	CA	NP	686	4.753	10
23	066	0001	01	HORNOS(NUCLEO)	CA	R	354	3.658	0
23	066	0001	01	HORNOS(NUCLEO)	OT	NP	1.062	5.763	0
23	066	0001	01	HORNOS(NUCLEO)	TR	B	92	783	0
23	066	0001	01	HORNOS(NUCLEO)	TR	R	391	3.419	0
23	066	0002	01	PEAL DE BECERRO(NUCLEO)	CA	B	25.519	236.189	0
23	066	0002	01	PEAL DE BECERRO(NUCLEO)	CA	M	622	5.512	0
23	066	0002	01	PEAL DE BECERRO(NUCLEO)	CA	NP	5.702	52.258	50
23	066	0002	01	PEAL DE BECERRO(NUCLEO)	CA	R	3.913	31.048	0
23	066	0002	01	PEAL DE BECERRO(NUCLEO)	OT	NP	161	1.610	0
23	066	0002	01	PEAL DE BECERRO(NUCLEO)	TR	B	4.450	55.847	0
23	066	0002	01	PEAL DE BECERRO(NUCLEO)	TR	R	253	2.024	0
23	066	0004	01	TOYA(NUCLEO)	CA	B	378	3.009	0
23	066	0004	01	TOYA(NUCLEO)	CA	NP	424	2.770	0
23	066	0004	01	TOYA(NUCLEO)	CA	R	119	923	0
23	066	0004	01	TOYA(NUCLEO)	TR	B	777	6.604	0
23	066	0004	01	TOYA(NUCLEO)	TR	R	312	2.652	0



ENCUESTA DE INFRAESTRUCTURA Y EQUIPAMIENTOS LOCALES- 2010

DIPUTACIÓN PROVINCIAL DE JAÉN

MUNICIPIO:

PEAL DE BECERRO

Provincia:

23

Isla:

Municipio

066



CUADRO 01

1. INFORMACION DEMOGRÁFICA

1.1 Población, viviendas y accesibilidad de los núcleos.

1.1.1 Núcleos de población encuestados. 1

ent	núc	Núcleo de población	PADRON 2009	Poblacion estacional máxima	Altitud	Viviendas Familiares	Plazas Hoteleras	Plazas de Turismo Rural	Accesibilidad
0001	01	HORNOS(NUCLEO)	117	400	440	111	0	0	NO
0002	01	PEAL DE BECERRO(NUCLEO)	5.386	6.500	560	2.797	60	10	NO
0004	01	TOYA(NUCLEO)	37	160	500	40	0	0	NO
TOTAL NÚCLEO			5.540	7.060		2.948	60	10	
TOTAL DISEMINADO			34	300		70	0	0	
TOTAL MUNICIPIO			5.574	7.360		3.018	60	10	

ENCUESTA DE INFRAESTRUCTURA Y EQUIPAMIENTOS LOCALES- 2010

DIPUTACIÓN PROVINCIAL DE JAÉN

MUNICIPIO:**PEAL DE BECERRO****Provincia:****23****Isla:****Municipio****066****CUADRO 02****2. PLANEAMIENTO URBANÍSTICO**

FIGURA DE PLANEAMIENTO			Superficie Municipio	Publicación B.O.	Suelo Urbanizado	Suelo Rural	Suelo Rural Preservado
Tipo	Estado Tramitación	Denominación	Hectáreas	Fecha	Hectáreas	Hectáreas	Hectáreas
N.M	AD	MOD.NORMAS SUBSIDIARIAS	14.689,10	17/04/2007	188,70	8.995,19	5.505,21

ENCUESTA DE INFRAESTRUCTURA Y EQUIPAMIENTOS LOCALES- 2010

DIPUTACIÓN PROVINCIAL DE JAÉN

MUNICIPIO: **PEAL DE BECERRO**


Provincia: **23** **Isla:** **Municipio** **066**



CUADRO 03
3. OTROS SERVICIOS DEL MUNICIPIO

3.1. Municipios encuestados.

SEDE WEB MUNICIPAL			ORDENANZAS SOTERRA- MIENTO	ENERGÍAS ALTERNATIVAS								Cobertura a Telefonía Movil	TV Digital por Cable
Información general	Información turística	Gobierno electrónico		Energía eólica	KW eólica	Energía solar	KW solar	Planta Mareomotriz	KW Mareo-motriz	Otras Energías	KW Otras		
CI	CI	CI	CL	CI	Kw	CI	Kw	CI	Kw	CI	Kw	CI	CI
SI	SI	NO	NO	NO	0	NO	0	NO	0	NO	0	SI	NO
TOTAL MUNICIPIO					0		0		0		0		

		ENCUESTA DE INFRAESTRUCTURA Y EQUIPAMIENTOS LOCALES- 2010					
		DIPUTACIÓN PROVINCIAL DE JAÉN					
		MUNICIPIO:					
		Provincia:		Isla:		Municipio	



CUADRO 16

6. ABASTECIMIENTO DE AGUA

6.1 Traidas de agua.

6.1.11. Características de los depósitos de agua encuestados, ubicados en municipios mayores de 50,000 habitantes

CÓDIGO DE IDENTIFICACIÓN				CARACTERÍSTICAS DE LOS DEPÓSITOS							
Clave	Provincia	Municipio	Nº Orden	Tipo	Titular	Gestión	Capacidad	Estado	Protección	Limpieza	Contador
				Cl	Cl	Cl	m3	Cl	Cl	nº	Cl
TOTAL MUNICIPIO							#Error			#Error	

ENCUESTA DE INFRAESTRUCTURA Y EQUIPAMIENTOS LOCALES- 2010



DIPUTACIÓN PROVINCIAL DE JAÉN

MUNICIPIO: **PEAL DE BECERRO**

Provincia: **23** **Isla:** **Municipio** **066**




CUADRO 04

4. CARRETERAS

4.1. Tramos de carretera existentes en el término municipal.

PROVIN- CIA	CARRE- TERA	MUNI- CIPIO	Nombre de Carretera	CARACTERÍSTICAS DE LOS TRAMOS DE CARRETERA EN EL MUNICIPIO													
				Puntos kilométricos		Titular	Ges-tión	Señaliza- ción	Firme		Ancho	Longitud	Pasos a nivel	Dimen- siona- miento	Características del trazado		
				Inicio	Final				CI	CI					CI	CI	m
						CI	CI	CI	CI	m	m	Km	CI	CI	SI	PE	FE
23	A-1204	066	De A-315 a A-319	0,0	2,7	CA	CA	V	MB	R	5,0	2,7	0	BD	NO	NO	NO
23	A-315	066	De Torreperogil a Baza por Pozo Alcón	19,5	27,1	CA	CA	A	RA	B	9,0	7,6	0	BD	NO	NO	NO
23	A-319	066	De Peal de Becerro a Hornos por Cazorla	0,0	3,0	CA	CA	A	MB	R	6,0	3,0	0	BD	NO	NO	NO
23	A-322	066	De Jódar a Cazorla	15,7	17,7	CA	CA	A	RA	B	8,0	2,0	0	BD	NO	NO	NO
23	A-326	066	De Pozo Alcón a Huéscar	9,1	13,3	CA	CA	A	RA	B	9,0	4,2	0	BD	NO	NO	NO
23	A-6105	066	De A-401 a Peal de Becerro	14,2	22,7	CA	CA	V	MB	R	5,0	8,6	0	BD	NO	NO	NO
23	A-6207	066	De Peal de Becerro a Santo Tomé	0,0	2,4	CA	CA	N	ZE	R	4,0	2,4	0	MD	NO	NO	SI
23	JA-7106	066	PEAL DE BECERRO A TOYA	0,0	0,5	MU	PR	A	MB	B	5,0	0,5	0	RD	NO	NO	NO
23	JA-7106	066	PEAL DE BECERRO A TOYA	0,5	6,8	PR	PR	V	MB	B	5,0	6,3	0	BD	SI	NO	NO
23	JF-7092	066	CTRA. LONGITUDINAL DE	7,7	10,9	OT	OT	N	ZE	R	4,0	3,2	0	MD	SI	NO	SI
23	JF-7092	066	CTRA. LONGITUDINAL DE	11,1	12,1	OT	OT	N	ZE	R	4,0	1,0	0	MD	SI	NO	SI
23	JF-7092	066	CTRA. LONGITUDINAL DE	24,1	24,1	OT	OT	N	ZE	R	4,0	0,1	0	MD	SI	NO	NO
23	JF-7191	066	C-330 A C.FORESTAL E.	6,8	7,0	OT	OT	N	ZE	R	3,0	0,3	0	MD	SI	SI	SI
23	SC066001	066	De A-6105 a Hornos	0,0	3,0	MU	MU	N	RA	B	4,0	3,0	0	BD	NO	NO	NO
TOTAL MUNICIPIO												44,8					

		ENCUESTA DE INFRAESTRUCTURA Y EQUIPAMIENTOS LOCALES- 2010					
		DIPUTACIÓN PROVINCIAL DE JAÉN					
		MUNICIPIO:		PEAL DE BECERRO			
		Provincia:	23	Isla:		Municipio	066



CUADRO 06

6. ABASTECIMIENTO DE AGUA

6.1. Traidas de agua.

6.1.1. Identificación de las captaciones de agua que dan servicio a los núcleos de población del municipio encuestado.

NÚCLEOS DE POBLACIÓN					CÓDIGO DE IDENTIFICACIÓN DE LA CAPTACIÓN				
Provincia	Municipio	Entidad	Núcleo	NOMBRE	Captación	Provincia	Municipio	Nº de orden	Nombre de la captación
					CI	CI	CI	CI	CI
23	066	0001	01	HORNOS(NUCLEO)	CA	23	073	002	Chorro bajo
23	066	0001	01	HORNOS(NUCLEO)	CA	23	073	003	Majuela
23	066	0002	01	PEAL DE BECERRO(NUCLEO)	CA	23	073	002	Chorro bajo
23	066	0002	01	PEAL DE BECERRO(NUCLEO)	CA	23	073	003	Majuela
23	066	0004	01	TOYA(NUCLEO)	CA	23	073	002	Chorro bajo
23	066	0004	01	TOYA(NUCLEO)	CA	23	073	003	Majuela

ENCUESTA DE INFRAESTRUCTURA Y EQUIPAMIENTOS LOCALES- 2010

DIPUTACIÓN PROVINCIAL DE JAÉN



MUNICIPIO: **PEAL DE BECERRO**

Provincia: **23** **Isla:** **Municipio** **066**



CUADRO 42
8. RECOGIDA Y ELIMINACION DE RESIDUOS URBANOS.
8.1 Recogida de residuos urbanos.



Núcleo de Población			RECOGIDA DE RESIDUOS URBANOS					
			Tipo de recogida	Gestión	Periodicidad	Calidad	Producción	Contenedores
			CI	CI	CI	CI	Tm	nº
0001	01	HORNOS(NUCLEO)	PL	CON	OT	AD	8	1
0001	01	HORNOS(NUCLEO)	RN	CON	DI	IN	69	12
0002	01	PEAL DE BECERRO(NUCLEO)	PA	CON	SE	AD	350	39
0002	01	PEAL DE BECERRO(NUCLEO)	PI	CON	OT	AD	64	13
0002	01	PEAL DE BECERRO(NUCLEO)	PL	CON	SE	AD	191	53
0002	01	PEAL DE BECERRO(NUCLEO)	RN	CON	DI	AD	1.844	235
0002	01	PEAL DE BECERRO(NUCLEO)	VI	CON	OT	AD	731	25
0004	01	TOYA(NUCLEO)	RN	CON	DI	IN	22	7
0004	01	TOYA(NUCLEO)	VI	CON	DI	IN	4	1
TOTAL NÚCLEO							3.283	386
TOTAL DISEMINADO							0	0
TOTAL MUNICIPIO							3.283	386

	ENCUESTA DE INFRAESTRUCTURA Y EQUIPAMIENTOS LOCALES- 2010						
	DIPUTACIÓN PROVINCIAL DE JAÉN						
	MUNICIPIO:		PEAL DE BECERRO				
	Provincia:	23	Isla:		Municipio	066	

CUADRO 54

13. LONJAS, MERCADOS Y RECINTOS FERIALES.

CÓDIGO DE IDENTIFICACIÓN				NÚCLEO DE POBLACIÓN	NOMBRE DEL EQUIPAMIENTO	TIPO	TITULAR	GESTIÓN	SUPERFICIE (m2)			Sin Barreras Arquitectónicas	ESTADO
Clave	Provincia	Municipio	Nº Orden						CI	CI	CI		
LM	23	066	001	PEAL DE BECERRO(NUCLEO)	Mercado Municipal	ME	MU	MU	940	180	1.120	SI	M
TOTAL MUNICIPIO									940	180	1.120		


	ENCUESTA DE INFRAESTRUCTURA Y EQUIPAMIENTOS LOCALES- 2010						
	DIPUTACIÓN PROVINCIAL DE JAÉN						
	MUNICIPIO:		PEAL DE BECERRO				
	Provincia:	23	Isla:		Municipio	066	

CUADRO 60

19 CENTROS DE ENSEÑANZA

19.1. Características de los Centros.

CÓDIGO DE IDENTIFICACIÓN				NÚCLEO DE POBLACIÓN	NOMBRE DEL CENTRO	Ámbito	Titular	SUPERFICIE (m2)			Sin Barreras Arquitectónicas	ESTADO
Clave	Provincia	Municipio	Nº Orden					Cl	Cl	Cubierta		
EN	23	066	001	PEAL DE BECERRO(NUCLEO)	Centro de Educacion de Adultos	L	CE	650	954	1.604	SI	R
EN	23	066	003	PEAL DE BECERRO(NUCLEO)	CP. Nuestra Señora de la Encarnacion	A	CE	1.300	3.330	4.630	SI	M
EN	23	066	004	PEAL DE BECERRO(NUCLEO)	IES. Almiceran	A	CE	2.430	5.852	6.810	SI	R
EN	23	066	002	PEAL DE BECERRO(NUCLEO)	CP. Antonio Machado	A	CE	3.550	8.205	10.080	SI	M
TOTAL MUNICIPIO								7.930	18.341	23.124		

		ENCUESTA DE INFRAESTRUCTURA Y EQUIPAMIENTOS LOCALES- 2010					
		DIPUTACIÓN PROVINCIAL DE JAÉN					
		MUNICIPIO:		PEAL DE BECERRO			
		Provincia:	23	Isla:		Municipio	066



CUADRO 09

6. ABASTECIMIENTO DE AGUA

6.1. Traídas de agua.

6.1.4. Identificación de las conducciones que dan servicio a los núcleos de población del municipio encuestado.



NÚCLEOS DE POBLACIÓN					CÓDIGO DE IDENTIFICACIÓN DE LA CONDUCCIÓN			
Provincia	Municipio	Entidad	Núcleo	NOMBRE	Conducción	Provincia	Municipio	Nº de Orden
					CI			
23	066	0001	01	HORNOS(NUCLEO)	CN	23	066	002
23	066	0001	01	HORNOS(NUCLEO)	CN	23	066	004
23	066	0001	01	HORNOS(NUCLEO)	CN	23	073	003
23	066	0001	01	HORNOS(NUCLEO)	CN	23	073	004
23	066	0002	01	PEAL DE BECERRO(NUCLEO)	CN	23	066	001
23	066	0002	01	PEAL DE BECERRO(NUCLEO)	CN	23	073	003
23	066	0002	01	PEAL DE BECERRO(NUCLEO)	CN	23	073	004
23	066	0002	01	PEAL DE BECERRO(NUCLEO)	CN	23	073	005
23	066	0004	01	TOYA(NUCLEO)	CN	23	066	002
23	066	0004	01	TOYA(NUCLEO)	CN	23	066	003
23	066	0004	01	TOYA(NUCLEO)	CN	23	073	003
23	066	0004	01	TOYA(NUCLEO)	CN	23	073	004

ENCUESTA DE INFRAESTRUCTURA Y EQUIPAMIENTOS LOCALES- 2010GOBIERNO
DE ESPAÑA
MINISTERIO
DE POLÍTICA
TERRITORIAL

DIPUTACIÓN PROVINCIAL DE JAÉN

MUNICIPIO:**PEAL DE BECERRO****Provincia:****23****Isla:****Municipio****066****CUADRO 10****6. ABASTECIMIENTO DE AGUA****6.1. Traidadas de agua.****6.1.5. Identificación de las conducciones en el municipio encuestado.**

CÓDIGO DE IDENTIFICACIÓN DE LA CONDUCCIÓN			
Conducción	Provincia	Municipio	Nº de Orden
CI			
CN	23	066	001
CN	23	066	002
CN	23	066	003
CN	23	066	004

		ENCUESTA DE INFRAESTRUCTURA Y EQUIPAMIENTOS LOCALES- 2010						
		DIPUTACIÓN PROVINCIAL DE JAÉN						
		MUNICIPIO:		PEAL DE BECERRO				
		Provincia:	23	Isla:		Municipio	066	


CUADRO 12

6. ABASTECIMIENTO DE AGUA

6.1 Traidas de agua.

6.1.7. Características de los tramos de conducciones en el municipio encuestado.

CÓDIGO DE IDENTIFICACIÓN				CARACTERÍSTICAS DE LA CONDUCCIÓN				
Clave	Provincia	Municipio	Orden	Tipo	Estado	Titular	Gestión	Longitud
				CI	CI	CI	CI	m
CN	23	066	001	FC	B	MU	MU	511
CN	23	066	002	PE	B	MU	MU	6.388
CN	23	066	003	FC	B	MU	MU	1.100
CN	23	066	003	FU	B	MU	MU	20
CN	23	066	003	PE	B	MU	MU	1.272
CN	23	066	004	PE	B	MU	MU	2.139
TOTAL MUNICIPIO								11.430

		ENCUESTA DE INFRAESTRUCTURA Y EQUIPAMIENTOS LOCALES- 2010					
		DIPUTACIÓN PROVINCIAL DE JAÉN					
		MUNICIPIO:		PEAL DE BECERRO			
		Provincia:	23	Isla:		Municipio	066




CUADRO 12

6. ABASTECIMIENTO DE AGUA

6.1 Traidas de agua.

6.1.7. Características de los tramos de conducciones en el municipio encuestado.

CÓDIGO DE IDENTIFICACIÓN				CARACTERÍSTICAS DE LA CONDUCCIÓN				
Clave	Provincia	Municipio	Orden	Tipo	Estado	Titular	Gestión	Longitud
				CI	CI	CI	CI	m
CN	23	066	001	FC	B	MU	MU	511
CN	23	066	002	PE	B	MU	MU	6.388
CN	23	066	003	FC	B	MU	MU	1.100
CN	23	066	003	FU	B	MU	MU	20
CN	23	066	003	PE	B	MU	MU	1.272
CN	23	066	004	PE	B	MU	MU	2.139
TOTAL MUNICIPIO								11.430

	ENCUESTA DE INFRAESTRUCTURA Y EQUIPAMIENTOS LOCALES- 2010				
	DIPUTACIÓN PROVINCIAL DE JAÉN				
	MUNICIPIO:				
	Provincia:		Isla:		Municipio




CUADRO 13

6. ABASTECIMIENTO DE AGUA

6.1 Traidas de agua.

6.1.8. Características de los tramos de conducciones encuestadas, ubicadas en municipios mayores de 50.000 habitan

CÓDIGO DE IDENTIFICACIÓN				CARACTERÍSTICAS DE LA CONDUCCIÓN				
Clave	Provincia	Municipio	Orden	Tipo	Estado	Titular	Gestión	Longitud
				Cl	Cl	Cl	Cl	m
TOTAL MUNICIPIO								#Error

		ENCUESTA DE INFRAESTRUCTURA Y EQUIPAMIENTOS LOCALES- 2010					
		DIPUTACIÓN PROVINCIAL DE JAÉN					
		MUNICIPIO:		PEAL DE BECERRO			
		Provincia:	23	Isla:		Municipio	066




CUADRO 14

6. ABASTECIMIENTO DE AGUA

6.1 Traidas de agua.

6.1.9. Identificación de los depósitos de agua que dan servicio a los núcleos de población del municipio encuestado.

NÚCLEO DE POBLACIÓN					CÓDIGO DE IDENTIFICACIÓN			
Provin- cia	Muni- cipio	Entidad	Núcleo	NOMBRE	Depósitos	Provincia	Municipio	Nº de Orden
					CI			
23	066	0001	01	HORNOS(NUCLEO)	DE	23	066	001
23	066	0001	01	HORNOS(NUCLEO)	DE	23	066	002
23	066	0001	01	HORNOS(NUCLEO)	DE	23	066	003
23	066	0002	01	PEAL DE BECERRO(NUCLEO)	DE	23	066	001
23	066	0002	01	PEAL DE BECERRO(NUCLEO)	DE	23	066	002
23	066	0004	01	TOYA(NUCLEO)	DE	23	066	001
23	066	0004	01	TOYA(NUCLEO)	DE	23	066	002
23	066	0004	01	TOYA(NUCLEO)	DE	23	066	003
23	066	0004	01	TOYA(NUCLEO)	DE	23	066	004

		ENCUESTA DE INFRAESTRUCTURA Y EQUIPAMIENTOS LOCALES- 2010					
		DIPUTACIÓN PROVINCIAL DE JAÉN					
MUNICIPIO:		PEAL DE BECERRO					
Provincia:	23	Isla:		Municipio	066		





CUADRO 15

6. ABASTECIMIENTO DE AGUA

6.1 Traidas de agua.

6.1.10. Características de los depósitos de agua en el municipio encuestado.

CÓDIGO DE IDENTIFICACIÓN				CARACTERÍSTICAS DE LOS DEPÓSITOS							
Clave	Provincia	Municipio	Nº Orden	Tipo	Titular	Gestión	Capacidad	Estado	Protección	Limpieza	Contador
				Cl	Cl	Cl	m3	Cl	Cl	nº	Cl
DE	23	066	001	ES	MU	MU	1.000	B	SF	2.006	NO
DE	23	066	002	ES	MU	MU	1.000	B	SF	2.006	NO
DE	23	066	003	ES	MU	MU	300	B	SF	2.006	NO
DE	23	066	004	ES	MU	MU	125	B	SF	2.006	NO
TOTAL MUNICIPIO							2.425			8.024	

	ENCUESTA DE INFRAESTRUCTURA Y EQUIPAMIENTOS LOCALES- 2010					
	DIPUTACIÓN PROVINCIAL DE JAÉN					
	MUNICIPIO:	PEAL DE BECERRO				
	Provincia:	23	Isla:		Municipio	



CUADRO 17

6. ABASTECIMIENTO DE AGUA

6.1 Traidas de agua.

6.1.12. Identificación de las instalaciones de tratamiento de potabilización que dan servicio a los núcleos de población del municipio encuestado.

NÚCLEOS DE POBLACIÓN					CÓDIGO DE IDENTIFICACIÓN DE LA INSTALACIÓN			
Provincia	Municipio	Entidad	Núcleo	NOMBRE	Tratamiento de potabilizac.	Provincia	Municipio	Nº de Orden
					CI			
23	066	0001	01	HORNOS(NUCLEO)	TP	23	066	001
23	066	0002	01	PEAL DE BECERRO(NUCLEO)	TP	23	066	001
23	066	0004	01	TOYA(NUCLEO)	TP	23	066	001

		ENCUESTA DE INFRAESTRUCTURA Y EQUIPAMIENTOS LOCALES- 2010						
		DIPUTACIÓN PROVINCIAL DE JAÉN						
		MUNICIPIO:		PEAL DE BECERRO				
		Provincia:	23	Isla:		Municipio	066	

CUADRO 18

6. ABASTECIMIENTO DE AGUA

6.1 Traidias de agua.

6.1.13. Instalaciones y tratamiento de potabilización del municipio encuestado.

CÓDIGO DE IDENTIFICACIÓN				TIPO DE EQUIPAMIENTO	UBICACIÓN	TIPOS DE TRATAMIENTO						METODO DE DESINFECCION			CONTROL CALIDAD		ESTADO
Clave	Provincia	Municipio	Nº Orden			Solo Desinfección	Categoría A1	Categoría A2	Categoría A3	Desaladora	Otros tipos	METODO DE DESINFECCION			Periodicidad	Organismo	
												CI	CI	CI			
TP	23	066	001	AU	DE	SI	NO	NO	NO	NO	NO	SI	NO	NO	DI	MU	B

ENCUESTA DE INFRAESTRUCTURA Y EQUIPAMIENTOS LOCALES- 2010

DIPUTACIÓN PROVINCIAL DE JAÉN

MUNICIPIO: **PEAL DE BECERRO**

Provincia: **23** **Isla:** **Municipio** **066**



CUADRO 21

6. ABASTECIMIENTO DE AGUA

6.2 Distribución de agua

6.2.2 Características y elementos del servicio de abastecimiento de agua

6.2.2.2. Núcleos de población encuestados. 2.

Núcleo de Población			CARACTERÍSTICAS DEL SERVICIO					ELEMENTOS ACCESORIOS						CISTERNA
			Dotación de agua		Conta- dores	Tasa	Año de instala- ción	Hidrantes		Válvulas		Bocas de riego		
			Disponi- bilidad	Restri- cciones				Sufi- ciencia	Estado	Sufi- ciencia	Estado	Sufi- ciencia	Estado	
0001	01	HORNOS(NUCLEO)	SF	NO	SI	SI	1988	NO		IN	M	IN	M	NO
0002	01	PEAL DE BECERRO(NUCLEO)	SF	NO	SI	SI	1964	NO		SF	M	IN	M	NO
0004	01	TOYA(NUCLEO)	SF	NO	SI	SI	1988	NO		IN	M	IN	M	NO

ENCUESTA DE INFRAESTRUCTURA Y EQUIPAMIENTOS LOCALES- 2010

DIPUTACIÓN PROVINCIAL DE JAÉN

MUNICIPIO: **PEAL DE BECERRO**

Provincia: **23** **Isla:** **Municipio** **066**



CUADRO 22


6. ABASTECIMIENTO DE AGUA

6.2 Distribución de agua

6.2.2 Características y elementos del servicio de abastecimiento de agua

6.2.2.2. Núcleos de población encuestados. 3.

Núcleo de Población			CARACTERÍSTICAS DEL SERVICIO							DEFICIT RED DE DISTRIBUCION				
			Viviendas con servicio		Consumo		Deficiencias Presión		Pérdidas	Calidad	Longitud red	Viviendas afectadas red	Población afectada	
			Conectadas	No conect.	Invierno	Verano	Exceso	Defecto					Residente	Estacional
			nº	nº	m3/día	m3/día	nº	nº	%	Cl	m	nº	nº	nº
0001	01	HORNOS(NUCLEO)	101	0	29	80	0	5	10	R	150	10	30	30
0002	01	PEAL DE BECERRO(NUCLEO)	2.747	0	1.020	1.300	40	0	35	R	500	50	200	300
0004	01	TOYA(NUCLEO)	35	0	8	30	0	4	12	R	400	5	20	20
TOTAL NÚCLEO			2.883	0	1.057	1.410	40	9			1.050	65	250	350
TOTAL DISEMINADO			0	0	0	0	0	0			0	70	34	300
TOTAL MUNICIPIO			2.883	0	1.057	1.410	40	9			1.050	135	284	650

		ENCUESTA DE INFRAESTRUCTURA Y EQUIPAMIENTOS LOCALES- 2010					
		DIPUTACIÓN PROVINCIAL DE JAÉN					
MUNICIPIO:		PEAL DE BECERRO					
Provincia:	23	Isla:		Municipio	066		



CUADRO 23

6. ABASTECIMIENTO DE AGUA

6.3 Abastecimiento autónomo de agua

6.3.1 Núcleos de población encuestados 4

Núcleo de Población			ÁMBITO DEL ABASTECIMIENTO AUTÓNOMO			DÉFICIT DE POTABILIZACIÓN DEL ABASTECIMIENTO AUTÓNOMO			FUENTES NO CONECTADAS A LA RED DE DISTRIBUCION		DOTACION ABASTECIMIENTO AUTÓNOMO
			Viviendas	Población (hab)		Viviendas	Población (hab)		Con tratamiento	Sin tratamiento	Disponibilidad
			nº	Residente	Estacional	nº	Residente	Estacional	nº	CI	CI
0001	01	HORNOS(NUCLEO)	10	30	30	0	0	0	0	1	SF
0002	01	PEAL DE BECERRO(NUCLEO)	50	200	300	0	0	0	0	1	SF
0004	01	TOYA(NUCLEO)	5	20	20	0	0	0	0	1	SF
TOTAL NÚCLEO			65	250	350	0	0	0	0	3	
TOTAL DISEMINADO			70	34	300	0	0	0	0	0	
TOTAL MUNICIPIO			135	284	650	0	0	0	0	3	

ENCUESTA DE INFRAESTRUCTURA Y EQUIPAMIENTOS LOCALES- 2010

DIPUTACIÓN PROVINCIAL DE JAÉN

MUNICIPIO: **PEAL DE BECERRO**

Provincia: **23** **Isla:** **Municipio** **066**




CUADRO 24

7. SANEAMIENTO Y DEPURACIÓN.

7.1 Sistema de Saneamiento.

7.1.1 Características de los tramos de red de alcantarillado interior.

NÚCLEOS DE POBLACIÓN					CARACTERÍSTICAS DE LA RED DE ALCANTARILLADO INTERIOR						
Provincia	Municipio	Entidad	Núcleo	NOMBRE	Tipo de material	Sistema de transporte	Estado	Tipo de red	Titular	Gestión	Longitud
					CI	CI	CI	CI	CI	CI	m
23	066	0001	01	HORNOS(NUCLEO)	HO	GR	M	RE	MU	MU	1.630
23	066	0001	01	HORNOS(NUCLEO)	HO	GR	R	RE	MU	MU	274
23	066	0002	01	PEAL DE BECERRO(NUCLEO)	HO	GR	B	RE	MU	MU	4.611
23	066	0002	01	PEAL DE BECERRO(NUCLEO)	HO	GR	M	RE	MU	MU	1.089
23	066	0002	01	PEAL DE BECERRO(NUCLEO)	HO	GR	R	RE	MU	MU	18.547
23	066	0002	01	PEAL DE BECERRO(NUCLEO)	PC	GR	B	RE	MU	MU	7.756
23	066	0004	01	TOYA(NUCLEO)	HO	GR	B	RE	MU	MU	415
TOTAL NÚCLEO											34.322
TOTAL DISEMINADO											
TOTAL MUNICIPIO											

		ENCUESTA DE INFRAESTRUCTURA Y EQUIPAMIENTOS LOCALES- 2010					
		DIPUTACIÓN PROVINCIAL DE JAÉN					
		MUNICIPIO:		PEAL DE BECERRO			
		Provincia:	23	Isla:		Municipio	066




CUADRO 25


7. SANEAMIENTO Y DEPURACIÓN

7.1 Sistema de saneamiento.

7.1.2 Identificación de los colectores generales que dan servicio a los núcleos de población del municipio encuestado.

NÚCLEO DE POBLACIÓN					CÓDIGO DE IDENTIFICACIÓN			
Provincia	Municipio	Entidad	Núcleo	NOMBRE	Colector	Provincia	Municipio	Nº de Orden
					CI			
23	066	0001	01	HORNOS(NUCLEO)	CL	23	066	005
23	066	0002	01	PEAL DE BECERRO(NUCLEO)	CL	23	066	001
23	066	0002	01	PEAL DE BECERRO(NUCLEO)	CL	23	066	002
23	066	0002	01	PEAL DE BECERRO(NUCLEO)	CL	23	066	003
23	066	0002	01	PEAL DE BECERRO(NUCLEO)	CL	23	066	004

		ENCUESTA DE INFRAESTRUCTURA Y EQUIPAMIENTOS LOCALES- 2010				
		DIPUTACIÓN PROVINCIAL DE JAÉN				
		MUNICIPIO:		PEAL DE BECERRO		
		Provincia:	23	Isla:		Municipio




CUADRO 26


7. SANEAMIENTO Y DEPURACIÓN

7.1 Sistema de saneamiento.

7.1.3 Identificación de los colectores generales en el municipio encuestado.

CÓDIGO DE IDENTIFICACIÓN			
Colector	Provincia	Municipio	Nº de Orden
CI			
CL	23	066	001
CL	23	066	002
CL	23	066	003
CL	23	066	004
CL	23	066	005

	ENCUESTA DE INFRAESTRUCTURA Y EQUIPAMIENTOS LOCALES- 2010				
	DIPUTACIÓN PROVINCIAL DE JAÉN				
	MUNICIPIO:				
	Provincia:		Isla:		Municipio




CUADRO 27

7. SANEAMIENTO Y DEPURACIÓN

7.1 Sistema de saneamiento.

7.1.4 Identificación de los colectores generales encuestados, ubicados en municipios mayores de 50.000 habitantes.

CÓDIGO DE IDENTIFICACIÓN			
Colector	Provincia	Municipio	Nº de Orden
CI			

		ENCUESTA DE INFRAESTRUCTURA Y EQUIPAMIENTOS LOCALES- 2010					
		DIPUTACIÓN PROVINCIAL DE JAÉN					
MUNICIPIO:		PEAL DE BECERRO					
Provincia:	23	Isla:		Municipio	066		



CUADRO 28

7. SANEAMIENTO Y DEPURACIÓN.

7.1 Sistema de Saneamiento.

7.1.5 Tramos de colectores generales en el municipio encuestado.

CÓDIGO DE IDENTIFICACIÓN				CARACTERÍSTICAS DE LOS COLECTORES GENERALES					
Clave	Provincia	Municipio	Nº	Tipo de material	Sistema de transporte	Estado	Titular	Gestión	Longitud
				CI	CI	CI	CI	CI	m
CL	23	066	001	HO	GR	B	MU	MU	926
CL	23	066	002	HO	GR	B	MU	MU	327
CL	23	066	003	HO	GR	B	MU	MU	947
CL	23	066	004	HO	GR	B	MU	MU	296
CL	23	066	005	HO	GR	R	MU	MU	128
TOTAL MUNICIPIO									2.624

ENCUESTA DE INFRAESTRUCTURA Y EQUIPAMIENTOS LOCALES- 2010

DIPUTACIÓN PROVINCIAL DE JAÉN

MUNICIPIO:

PEAL DE BECERRO

Provincia:

23

Isla:

Municipio

066




CUADRO 30

7. SANEAMIENTO Y DEPURACIÓN

7.1 Sistema de saneamiento.

7.1.7 Identificación de los EMISARIOS que dan servicio a los núcleos de población del municipio encuestado.

NÚCLEO DE POBLACIÓN						CÓDIGO DE IDENTIFICACIÓN DE LOS EMISARIOS			
						Emisario	Provincia	Municipio	Nº de Orden
Clave	Provincia	Municipio	Entidad	Núcleo	Denominación	CI			
EM	23	066	0001	01	HORNOS(NUCLEO)	EM	23	066	008
EM	23	066	0001	01	HORNOS(NUCLEO)	EM	23	066	009
EM	23	066	0002	01	PEAL DE BECERRO(NUCLEO)	EM	23	066	006
EM	23	066	0002	01	PEAL DE BECERRO(NUCLEO)	EM	23	066	007
EM	23	066	0004	01	TOYA(NUCLEO)	EM	23	066	001
EM	23	066	0004	01	TOYA(NUCLEO)	EM	23	066	002
EM	23	066	0004	01	TOYA(NUCLEO)	EM	23	066	003
EM	23	066	0004	01	TOYA(NUCLEO)	EM	23	066	004
EM	23	066	0004	01	TOYA(NUCLEO)	EM	23	066	005

		ENCUESTA DE INFRAESTRUCTURA Y EQUIPAMIENTOS LOCALES- 2010			
		DIPUTACIÓN PROVINCIAL DE JAÉN			
MUNICIPIO:		PEAL DE BECERRO			
Provincia:	23	Isla:		Municipio	066




CUADRO 31

7. SANEAMIENTO Y DEPURACIÓN

7.1 Sistema de saneamiento.

7.1.8 Identificación de los EMISARIOS en el municipio encuestado.

CÓDIGO DE IDENTIFICACIÓN				PUNTO DE VERTIDO		DISTANCIA
Clave	Provincia	Municipio	Nº	Tipo de vertido	Zona de vertido	
				CI	CI	
EM	23	066	001	AD	ZM	180
EM	23	066	002	AD	ZM	129
EM	23	066	003	AD	ZM	53
EM	23	066	004	AD	ZM	24
EM	23	066	005	AD	ZM	44
EM	23	066	006	OT	ZN	556
EM	23	066	007	OT	ZN	620
EM	23	066	008	AD	ZM	61
EM	23	066	009	AD	ZM	45

	ENCUESTA DE INFRAESTRUCTURA Y EQUIPAMIENTOS LOCALES- 2010					
	DIPUTACIÓN PROVINCIAL DE JAÉN					
	MUNICIPIO:					
	Provincia:		Isla:		Municipio	





CUADRO 32

7. SANEAMIENTO Y DEPURACIÓN

7.1 Sistema de saneamiento.

7.1.9 Identificación de los EMISARIOS, ubicados en municipios mayores de 50.000 habitantes.

CÓDIGO DE IDENTIFICACIÓN				PUNTO DE VERTIDO		DISTANCIA
				Tipo de vertido	Zona de vertido	
Clave	Provincia	Municipio	Nº	CI	CI	

	ENCUESTA DE INFRAESTRUCTURA Y EQUIPAMIENTOS LOCALES- 2010						
	DIPUTACIÓN PROVINCIAL DE JAÉN						
	MUNICIPIO:		PEAL DE BECERRO				
	Provincia:	23	Isla:		Municipio	066	


CUADRO 33

7. SANEAMIENTO Y DEPURACIÓN

7.1 Sistema de saneamiento.

7.1.10 Características de los tramos de emisarios en el municipio encuestado.

CÓDIGO DE IDENTIFICACIÓN				CARACTERÍSTICAS DE LOS TRAMOS DE EMISARIOS			
				Tipo de material	Estado	Longitud del tramo	
						Terrestre	Marítima
Clave	Provincia	Municipio	Nº	CI	CI	m	m
EM	23	066	001	HO	B	314	0
EM	23	066	002	HO	B	259	0
EM	23	066	003	HO	B	61	0
EM	23	066	004	HO	B	83	0
EM	23	066	005	HO	B	80	0
EM	23	066	006	HO	B	553	0
EM	23	066	007	HO	B	1.030	0
EM	23	066	008	HO	R	298	0
EM	23	066	009	HO	R	104	0
TOTAL MUNICIPIO						2.782	0

	ENCUESTA DE INFRAESTRUCTURA Y EQUIPAMIENTOS LOCALES- 2010				
	DIPUTACIÓN PROVINCIAL DE JAÉN				
	MUNICIPIO:				
	Provincia:		Isla:		Municipio



CUADRO 34

7. SANEAMIENTO Y DEPURACIÓN

7.1 Sistema de saneamiento.

7.1.11 Características de los tramos de emisarios encuestados, ubicados en municipios mayores de 50.000 habitante

CÓDIGO DE IDENTIFICACIÓN				CARACTERÍSTICAS DE LOS TRAMOS DE EMISARIOS			
				Tipo de material	Estado	Longitud del tramo	
						Terrestre	Marítima
Clave	Provincia	Municipio	Nº	CI	CI	m	m
TOTAL MUNICIPIO						#Error	#Error

ENCUESTA DE INFRAESTRUCTURA Y EQUIPAMIENTOS LOCALES- 2010



DIPUTACIÓN PROVINCIAL DE JAÉN

MUNICIPIO:

PEAL DE BECERRO

Provincia:

23

Isla:

Municipio

066



CUADRO 35


7. SANEAMIENTO Y DEPURACIÓN


7.1 Sistema de saneamiento.

7.1.12. Características del servicio de alcantarillado

7.1.12.1. Nucleos de poblacion encuestados. 5

Núcleo de Población			ELEMENTOS ACCESORIOS				CARACTERÍSTICAS DEL SERVICIO			DÉFICIT DE ALCANTARILLADO				CAUDAL m3/año				
			Pozos	Sumideros	Aliviadero		Calidad	Viviendas con servicio		Longitud red	Viviendas afectadas	Población afectada		Desagüe	Tratado	Reutilizado		
					Con acumulac.	Sin Acumulac.		Conect.	No conect.			Residente	Estacional			Urbano	Rústico	Industrial
			CI	CI	CI	CI	CI	nº	nº	m	nº	nº	nº					
0001	01	HORNOS(NUCLEO)	IN	IN	NO	NO	M	83	0	450	28	112	140	22.958	22.958	0	0	0
0002	01	PEAL DE BECERRO(NUCLEO)	IN	IN	NO	NO	R	2.737	0	900	60	240	300	615.705	615.705	0	0	0
0004	01	TOYA(NUCLEO)	IN	IN	NO	NO	M	34	0	80	6	20	26	7.726	0	0	0	0
TOTAL NÚCLEO								2.854	0	1.430	94	372	466	646.389	638.663	0	0	0
TOTAL DISEMINADO								0	0	0	70	34	300	0	0			
TOTAL MUNICIPIO								2.854	0	1.430	164	406	766	646.389	638.663	0	0	0

		ENCUESTA DE INFRAESTRUCTURA Y EQUIPAMIENTOS LOCALES- 2010			
		DIPUTACIÓN PROVINCIAL DE JAÉN			
MUNICIPIO:		PEAL DE BECERRO			
Provincia:	23	Isla:		Municipio	066


DIPUTACIÓN DE JAÉN

CUADRO 36

7. SANEAMIENTO Y DEPURACIÓN

7.2 Depuración.

7.2.1 Identificación de los Sistemas de depuración que dan servicio a los núcleos de población del municipio encuestado.

NÚCLEO DE POBLACIÓN					CÓDIGO DE IDENTIFICACIÓN DEL SISTEMA DE DEPURACIÓN			
Provincia	Municipio	Entidad	Núcleo	Núcleo	EDAR	Provincia	Municipio	Núcleo
23	066	0001	01	HORNOS(NUCLEO)	ED	23	066	001
23	066	0002	01	PEAL DE BECERRO(NUCLEO)	ED	23	066	002



ENCUESTA DE INFRAESTRUCTURA Y EQUIPAMIENTOS LOCALES- 2010					
DIPUTACIÓN PROVINCIAL DE JAÉN					
MUNICIPIO:	PEAL DE BECERRO				
Provincia:	23	Isla:		Municipio	066



CUADRO 37

7. SANEAMIENTO Y DEPURACIÓN

7.2 Depuración.

7.2.2. Descripción de los Tratamientos de los Sistemas de depuración en el municipio encuestado.

CODIGO DE IDENTIFICACION				DESCRIPCION DEL SISTEMA															
EDAR	Provin-cia	Munici-pio	Número de orden	Tratamiento Primario			Tratamiento Secundario			Tratamientos Avanzados			Procesos Complementarios			Tratamiento de lodos			
				CI	CI	CI	CI	CI	CI	CI	CI	CI	CI	CI	CI	CI	CI	CI	
ED	23	066	002	DG	NO	NO	FV	NO	NO	NO	NO	NO	NO	NO	NO	NO	DA	NO	NO
ED	23	066	001	DG	NO	NO	FV	NO	NO	NO	NO	NO	NO	NO	NO	NO	DA	NO	NO



ENCUESTA DE INFRAESTRUCTURA Y EQUIPAMIENTOS LOCALES- 2010

DIPUTACIÓN PROVINCIAL DE JAÉN

MUNICIPIO: PEAL DE BECERRO

Provincia: 23 Isla: Municipio 066



**CUADRO 41
7. SANEAMIENTO Y DEPURACIÓN
7.3 Saneamiento autónomo.**

Núcleo de Población				TIPO DE SANEAMIENTO AUTONOMO	ESTADO	ADECUACIÓN	ÁMBITO DEL SANEAMIENTO AUTÓNOMO			DÉFICIT DEL SERVICIO DE SANEAMIENTO AUTÓNOMO			
							Viviendas	Población (hab)		Viviendas	Población (hab)		
							nº	Residente	Estacional	nº	Residente	Estacional	
23	066	0001	01	HORNOS(NUCLEO)	PN	M	IN	28	112	140	0	0	0
23	066	0002	01	PEAL DE BECERRO(NUCLEO)	PN	M	IN	60	240	300	0	0	0
23	066	0004	01	TOYA(NUCLEO)	PN	M	IN	6	20	26	0	0	0
TOTAL NÚCLEO								94	372	466	0	0	0
TOTAL DISEMINADO								70	34	300	0	0	0
TOTAL MUNICIPIO								164	406	766	0	0	0



ENCUESTA DE INFRAESTRUCTURA Y EQUIPAMIENTOS LOCALES- 2010

DIPUTACIÓN PROVINCIAL DE JAÉN

MUNICIPIO:

PEAL DE BECERRO

Provincia:

23

Isla:

Municipio

066




CUADRO 43

8. RECOGIDA Y ELIMINACION DE RESIDUOS URBANOS.

8.2 Núcleos sin recogida de residuos urbanos. Limpieza de calles.

8.2.1 Núcleos de población encuestados.

Núcleo de Población			ÁMBITO SIN SERVICIO			LIMPIEZA DE CALLES	
			Viviendas afectadas nº	Población afectada		Servicio	Plantilla
				Residente	Estacional	Cl	nº
0001	01	HORNOS(NUCLEO)	0	0	0	NO	0
0002	01	PEAL DE BECERRO(NUCLEO)	0	0	0	SI	1
0004	01	TOYA(NUCLEO)	0	0	0	NO	0
TOTAL NÚCLEO			0	0	0		1
TOTAL DISEMINADO			70	34	300		0
TOTAL MUNICIPIO			70	34	300		1

	ENCUESTA DE INFRAESTRUCTURA Y EQUIPAMIENTOS LOCALES- 2010					
	DIPUTACIÓN PROVINCIAL DE JAÉN					
	MUNICIPIO:		PEAL DE BECERRO			
	Provincia:	23	Isla:		Municipio	066



CUADRO 44

8. RECOGIDA Y ELIMINACION DE RESIDUOS URBANOS.

8.3 Vertederos. (Instalaciones de eliminación y tratamiento de residuos).

8.3.1 Identificación de los vertederos que dan servicio a los núcleos de población del municipio encuestado.

Núcleo de Población			CÓDIGO DE IDENTIFICACIÓN			
			Vertedero	Provincia	Municipio	Nº de orden
			CI			
0001	01	HORNOS(NUCLEO)	VC	23	092	001
0002	01	PEAL DE BECERRO(NUCLEO)	VC	23	092	001
0004	01	TOYA(NUCLEO)	VC	23	092	001



ENCUESTA DE INFRAESTRUCTURA Y EQUIPAMIENTOS LOCALES- 2010

DIPUTACIÓN PROVINCIAL DE JAÉN

MUNICIPIO:

Provincia:

Isla:

Municipio



CUADRO 45

8. RECOGIDA Y ELIMINACION DE RESIDUOS URBANOS

8.3 Vertederos (Instalaciones de eliminación y tratamiento de residuos)

8.3.2 Características de las Instalaciones.

CODIGO DE IDENTIFICACION				Tipo	Titular	Gestión	PROBLEMAS EXISTENTES								CAPACIDAD			ESTADO	VIDA UTIL	CATEGORIA	ACTIVIDAD			
Tipo	Provincia	Municipio	Nº				OI	Hu	Ca	Ri	Fi	Iv	Fa	Sa	In	Ot	Total					Ampl.	Transformac.	
							Cl	Cl	Cl	Cl	Cl	Cl	Cl	Cl	Cl	Cl	Cl					m3	% Ocupa	Cl
TOTAL MUNICIPIO																	#Error		#Error					



ENCUESTA DE INFRAESTRUCTURA Y EQUIPAMIENTOS LOCALES- 2010

DIPUTACIÓN PROVINCIAL DE JAÉN

MUNICIPIO:

Provincia:

Isla:

Municipio



CUADRO 46

8. RECOGIDA Y ELIMINACION DE RESIDUOS URBANOS

8.3 Vertederos (Instalaciones de eliminación y tratamiento de residuos)

8.3.3 Características de las Instalaciones encuestadas, ubicadas en municipios mayores de 50.000 habitant

CODIGO DE IDENTIFICACION				Tipo	Titular	Gestión	PROBLEMAS EXISTENTES								CAPACIDAD			ESTADO	VIDA UTIL	CATEGORIA	ACTIVIDAD		
Tipo	Provincia	Municipio	Nº				OI	Hu	Ca	Ri	Fi	Iv	Fa	Sa	In	Ot	Total					Ampl.	Transformac.
				Cl	Cl	Cl	Cl	Cl	Cl	Cl	Cl	Cl	Cl	Cl	m3	% Ocupa	Cl	Tm/año	Cl	nº	nº	nº	
TOTAL MUNICIPIO																#Error			#Error				



ENCUESTA DE INFRAESTRUCTURA Y EQUIPAMIENTOS LOCALES- 2010

DIPUTACIÓN PROVINCIAL DE JAÉN

MUNICIPIO: PEAL DE BECERRO

Provincia: 23 Isla: Municipio 066



**CUADRO 47
9. ALUMBRADO PUBLICO**

NÚCLEO DE POBLACIÓN					AHORRO ENERGÉTICO		CALIDAD	Potencia Instalada	Puntos de luz
Provincia	Municipio	Entidad	Núcleo	Denominación	Rfi	Rfi	Cl	Kw	nº
23	066	0001	01	HORNOS(NUCLEO)	SI	NO	R	13	72
23	066	0002	01	PEAL DE BECERRO(NUCLEO)	SI	NO	B	249	1.417
23	066	0004	01	TOYA(NUCLEO)	SI	NO	R	4	35
TOTAL NÚCLEO									1.524
TOTAL DISEMINADO									0
TOTAL MUNICIPIO									1.524

ENCUESTA DE INFRAESTRUCTURA Y EQUIPAMIENTOS LOCALES- 2010

DIPUTACIÓN PROVINCIAL DE JAÉN

MUNICIPIO:

PEAL DE BECERRO

Provincia:

23

Isla:

Municipio

066



CUADRO 48

10. OTRAS INFORMACIONES MUNICIPALES

NÚCLEO DE POBLACIÓN					RECEPCIÓN TV		TELEFONÍA MOVIL		CORREO	BANDA ANCHA						CAPI	CALIDAD SUMIN. ENERGÍA		ALUMBR.PÚBLICO AMB.SIN SERV.	
Provincia	Municipio	Entidad	Núcleo	Denominación	Antena	Cable	Gsm	Umts		Rd	Xd	Wi	Ca	Rb	St		Electr.	Gas	Viv afec	Long calle
					CI	CI	CI	CI	CI	CI	CI	CI	CI	CI	CI	CI	nº	m		
23	066	0001	01	HORNOS(NUCLEO)	B	C	R	C	NO	NO	NO	NO	NO	NO	NO	R	C	0	0	
23	066	0002	01	PEAL DE BECERRO(NUCLEO)	R	C	R	C	SI	NO	SI	SI	NO	NO	NO	R	C	0	0	
23	066	0004	01	TOYA(NUCLEO)	R	C	R	C	NO	NO	NO	NO	NO	NO	NO	R	C	0	0	
TOTAL NÚCLEO																		0	0	
TOTAL DISEMINADO																		70	0	
TOTAL MUNICIPIO																		70	0	

ENCUESTA DE INFRAESTRUCTURA Y EQUIPAMIENTOS LOCALES- 2010

DIPUTACIÓN PROVINCIAL DE JAÉN

MUNICIPIO:

PEAL DE BECERRO

Provincia:

23

Isla:

Municipio

066



CUADRO 48

10. OTRAS INFORMACIONES MUNICIPALES

NÚCLEO DE POBLACIÓN					RECEPCIÓN TV		TELEFONÍA MOVIL		CORREO	BANDA ANCHA						CAPI	CALIDAD SUMIN. ENERGÍA		ALUMBR.PÚBLICO AMB.SIN SERV.	
Provincia	Municipio	Entidad	Núcleo	Denominación	Antena	Cable	Gsm	Umts		Rd	Xd	Wi	Ca	Rb	St		Electr.	Gas	Viv afec	Long calle
					CI	CI	CI	CI	CI	CI	CI	CI	CI	CI	CI	CI	nº	m		

ENCUESTA DE INFRAESTRUCTURA Y EQUIPAMIENTOS LOCALES- 2010

DIPUTACIÓN PROVINCIAL DE JAÉN

MUNICIPIO:

PEAL DE BECERRO

Provincia:

23

Isla:

Municipio

066



CUADRO 49

11. INSTALACIONES DEPORTIVAS DE USO PÚBLICO

11.1 Características de las Instalaciones.

CÓDIGO DE IDENTIFICACIÓN				NOMBRE DE LA INSTALACIÓN	CARACTERÍSTICAS							
Tipo	Provincia	Municipio	Nº Orden		Tipo	Titular	Gestión	Superficie (m2)			Sin Barreras Arquitectónicas	Estado
					CI	CI	CI	Cubierta	Aire Libre	Solar	CI	
PP	23	066	006	Pistas Polideportivas Hornos	PP	MU	MU	0	1.768	1.768	SI	M
CP	23	066	001	Zonas Comunes Polideportivo La Nava	CP	MU	MU	880	4.792	5.672	SI	R
PT	23	066	002	Pabellon Cubierto	PT	CA	CA	2.868	2.677	5.073	SI	B
PP	23	066	003	Pista Polideportiva CP. Nuestra Señora de la E	PP	CA	CA	0	1.050	1.050	SI	M
PP	23	066	004	Pista Polideportiva CP. Antonio Machado	PP	CA	CA	0	1.592	1.592	SI	R
PP	23	066	005	Pista Polideportiva IES. Almiceran	PP	CA	CA	0	1.320	1.320	SI	B
TJ	23	066	007	Campo de Futbol	TJ	MU	MU	400	9.962	10.362	SI	B
PP	23	066	008	Pista de Tenis 01	PP	MU	MU	0	1.125	1.125	SI	R
PP	23	066	009	Pista de Tenis 02	PP	MU	MU	0	1.191	1.191	SI	R
OT	23	066	010	Pista de Petanca	OT	MU	MU	0	626	626	SI	R
PI	23	066	011	Vaso Piscina	PI	MU	MU	0	422	422	SI	R
PI	23	066	012	Piscina de Chapoteo	PI	MU	MU	0	70	70	SI	R
TOTAL MUNICIPIO								4.148	26.595	30.271		



ENCUESTA DE INFRAESTRUCTURA Y EQUIPAMIENTOS LOCALES- 2010

DIPUTACIÓN PROVINCIAL DE JAÉN

MUNICIPIO: PEAL DE BECERRO

Provincia: 23 Isla: Municipio 066



CUADRO 50

12. INSTALACIONES DEPORTIVAS DE USO PÚBLICO

12.2 Tipos de deportes de las Instalaciones.

CÓDIGO DE IDENTIFICACIÓN				NOMBRE DE LA INSTALACIÓN	Tipo de deporte
Clave	Provincia	Municipio	Nº Orden		CI
ID	23	066	006	Pistas Polideportivas Hornos	BC
ID	23	066	006	Pistas Polideportivas Hornos	BM
ID	23	066	006	Pistas Polideportivas Hornos	BV
ID	23	066	006	Pistas Polideportivas Hornos	TE
ID	23	066	001	Zonas Comunes Polideportivo La Nava	BC
ID	23	066	001	Zonas Comunes Polideportivo La Nava	BM
ID	23	066	001	Zonas Comunes Polideportivo La Nava	BV
ID	23	066	001	Zonas Comunes Polideportivo La Nava	NA
ID	23	066	001	Zonas Comunes Polideportivo La Nava	TE
ID	23	066	002	Pabellon Cubierto	BC
ID	23	066	002	Pabellon Cubierto	BM
ID	23	066	002	Pabellon Cubierto	BV
ID	23	066	002	Pabellon Cubierto	GI
ID	23	066	002	Pabellon Cubierto	OT
ID	23	066	002	Pabellon Cubierto	TE
ID	23	066	003	Pista Polideportiva CP. Nuestra Señora de la E	BC
ID	23	066	003	Pista Polideportiva CP. Nuestra Señora de la E	BM
ID	23	066	003	Pista Polideportiva CP. Nuestra Señora de la E	TE
ID	23	066	004	Pista Polideportiva CP. Antonio Machado	BC
ID	23	066	004	Pista Polideportiva CP. Antonio Machado	BM
ID	23	066	004	Pista Polideportiva CP. Antonio Machado	BV
ID	23	066	004	Pista Polideportiva CP. Antonio Machado	TE
ID	23	066	005	Pista Polideportiva IES. Almiceran	BC
ID	23	066	005	Pista Polideportiva IES. Almiceran	BM

**ENCUESTA DE INFRAESTRUCTURA Y EQUIPAMIENTOS LOCALES- 2010**

DIPUTACIÓN PROVINCIAL DE JAÉN

MUNICIPIO:**PEAL DE BECERRO****Provincia:****23****Isla:****Municipio****066****CUADRO 50****12. INSTALACIONES DEPORTIVAS DE USO PÚBLICO****12.2 Tipos de deportes de las Instalaciones.**

CÓDIGO DE IDENTIFICACIÓN				NOMBRE DE LA INSTALACIÓN	Tipo de deporte
Clave	Provincia	Municipio	Nº Orden		CI
ID	23	066	005	Pista Polideportiva IES. Almiceran	BV
ID	23	066	005	Pista Polideportiva IES. Almiceran	TE
ID	23	066	007	Campo de Futbol	FB
ID	23	066	008	Pista de Tenis 01	TE
ID	23	066	009	Pista de Tenis 02	TE
ID	23	066	010	Pista de Petanca	OT
ID	23	066	011	Vaso Piscina	NA
ID	23	066	012	Piscina de Chapoteo	NA



ENCUESTA DE INFRAESTRUCTURA Y EQUIPAMIENTOS LOCALES- 2010

DIPUTACIÓN PROVINCIAL DE JAÉN

MUNICIPIO: PEAL DE BECERRO

Provincia: 23 Isla: Municipio 066



CUADRO 51

12. OTRAS INSTALACIONES PÚBLICAS.

12.1 Centros Culturales y de Esparcimiento.

12.1.1 Características de las instalaciones.

CÓDIGO DE IDENTIFICACIÓN			NOMBRE DEL CENTRO	CARACTERÍSTICAS							
Provin-cia	Muni-cipio	Nº Orden		Tipo	Titular	Gestión	Superficie (m2)			Sin Barreras Arquitectonicas	Estado
				CI	CI	CI	Cubierta	Aire Libre	Solar	CI	
23	066	010	Museo Ibero	MS	MU	MU	271	8	130	SI	B
23	066	009	Centro de Recepcion "Camara de Toya"	MS	MU	MU	160	4.560	4.720	SI	B
23	066	008	Local Social Toya	CS	MU	MU	65	0	65	SI	M
23	066	005	Plaza de Toros Desmontable	PZ	MU	PV	1	2.374	2.375	SI	B
23	066	004	Auditorio P. Municipal	AU	MU	MU	1	239	240	SI	R
23	066	007	Local Social	CS	MU	MU	100	20	120	SI	M
23	066	006	Hogar del Pensionista	HP	PV	PV	93	0	93	SI	R
23	066	001	Biblioteca	BI	MU	MU	90	0	90	SI	M
23	066	002	Casa Cultura	CC	MU	MU	582	0	582	SI	R
23	066	003	Auditorio P. Las Torres	AU	MU	MU	1	919	920	SI	B
TOTAL MUNICIPIO							1.364	8.120	9.335		



ENCUESTA DE INFRAESTRUCTURA Y EQUIPAMIENTOS LOCALES- 2010

DIPUTACIÓN PROVINCIAL DE JAÉN

MUNICIPIO:

PEAL DE BECERRO

Provincia:

23

Isla:

Municipio

066




CUADRO 52

12. OTRAS INSTALACIONES PÚBLICAS.

12.1 Centros Culturales y de Esparcimiento.

12.1.2 Superficie de los Usos de los Centros.


CÓDIGO DE IDENTIFICACIÓN			NOMBRE DEL CENTRO	USO	SUPERFICIE CUBIERTA
Provin-cia	Muni-cipio	Nº Orden		Cl	m2
23	066	003	Auditorio P. Las Torres	AO	1
23	066	004	Auditorio P. Municipal	AO	1
23	066	001	Biblioteca	BA	90
23	066	007	Local Social	CV	100
23	066	008	Local Social Toya	CV	65
23	066	010	Museo Ibero	MO	271
23	066	009	Centro de Recepcion "Camara de Toya"	MO	160
23	066	002	Casa Cultura	OT	582
23	066	006	Hogar del Pensionista	PN	93
23	066	005	Plaza de Toros Desmontable	PS	1
TOTAL MUNICIPIO					1.364

	ENCUESTA DE INFRAESTRUCTURA Y EQUIPAMIENTOS LOCALES- 2010					
	DIPUTACIÓN PROVINCIAL DE JAÉN					
	MUNICIPIO:		PEAL DE BECERRO			
	Provincia:	23	Isla:		Municipio	066



CUADRO 56
15. CEMENTERIOS


CÓDIGO DE IDENTIFICACIÓN				NÚCLEO DE POBLACIÓN	NOMBRE DEL CEMENTERIO	TITULAR	DISTANCIA AL NÚCLEO	ESTADO DE ACCESO	CAPILLA	DEPÓSITO	AMPLIACIÓN	GRADO DE SATURACIÓN	SUPERFICIE TOTAL	Sin Barreras Arquitectónicas	CREMATORIO
Clave	Provincia	Municipio	Nº Orden												
CE	23	066	001	PEAL DE BECERRO(NUCLEO)	Cementerio Municipal	MU	0	B	MO	NO	SI	80	22.100	SI	NO
TOTAL MUNICIPIO													22.100		


	ENCUESTA DE INFRAESTRUCTURA Y EQUIPAMIENTOS LOCALES- 2010				
	DIPUTACIÓN PROVINCIAL DE JAÉN				
	MUNICIPIO:		PEAL DE BECERRO		
	Provincia:	23	Isla:		Municipio



CUADRO 57
16. TANATORIOS

CÓDIGO DE IDENTIFICACIÓN				NÚCLEO DE POBLACIÓN	NOMBRE DEL TANATORIO	TITULAR	GESTIÓN	CARACTERÍSTICAS					
Clave	Provincia	Municipio	Nº Orden					Superficie (m2)			Salas	Sin Barreras Arquitectónicas	Estado
								Cubierta	Aire libre	Solar	nº	CI	CI
TA	23	066	001	PEAL DE BECERRO(NUCLEO)	Tanatorio Peal	PV	PV	450	250	700	2	SI	B
TA	23	066	002	PEAL DE BECERRO(NUCLEO)	Tanatorio H. Antonio Zafra S.L.	PV	PV	220	0	220	2	SI	B
TOTAL MUNICIPIO								670	250	920	4		



	ENCUESTA DE INFRAESTRUCTURA Y EQUIPAMIENTOS LOCALES- 2010										
	DIPUTACIÓN PROVINCIAL DE JAÉN										
	MUNICIPIO:		PEAL DE BECERRO								
	Provincia:	23	Isla:		Municipio	066					



DIPUTACIÓN
DE JAÉN

CUADRO 58
17. CENTROS SANITARIOS

CÓDIGO DE IDENTIFICACIÓN				NÚCLEO DE POBLACIÓN	NOMBRE DEL CENTRO	TIPO	TITULAR	GESTIÓN	SUPERFICIE (m2)			UCI	CAMAS	Sin Barreras Arquitectónicas	ESTADO
Clave	Provincia	Municipio	Nº Orden						CI	CI	CI				
SA	23	066	001	PEAL DE BECERRO(NUCLEO)	Ambulatorio (T-II)	AMB	CAU	SAS	606	1.644	2.250	NO	0	SI	R
SA	23	066	002	PEAL DE BECERRO(NUCLEO)	Consultorio Medico	CLO	MUN	SAS	65	0	65	NO	0	SI	R
TOTAL MUNICIPIO									671	1.644	2.315				

	ENCUESTA DE INFRAESTRUCTURA Y EQUIPAMIENTOS LOCALES- 2010						
	DIPUTACIÓN PROVINCIAL DE JAÉN						
	MUNICIPIO:		PEAL DE BECERRO				
	Provincia:	23	Isla:		Municipio	066	

CUADRO 59

18. CENTROS ASISTENCIALES

CÓDIGO DE IDENTIFICACIÓN				NÚCLEO DE POBLACIÓN	NOMBRE DEL CENTRO	TIPO	TITULAR	GESTIÓN	PLAZAS	SUPERFICIE (m2)			Sin Barreras Arquitectónicas	ESTADO
Clave	Provincia	Municipio	Nº Orden							CI	CI	Km		
AS	23	066	001	PEAL DE BECERRO(NUCLEO)	Guarderia Municipal	GI	MU	MU	32	314	1.473	1.787	SI	B
AS	23	066	002	PEAL DE BECERRO(NUCLEO)	Residencia de la tercera Edad	RA	MU	MU	50	2.240	2.028	3.403	SI	E
AS	23	066	003	PEAL DE BECERRO(NUCLEO)	Centro de Servicios Sociales	CA	MU	MU	170	487	0	487	SI	E
TOTAL MUNICIPIO									252	3.041	3.501	5.677		



GOBIERNO DE ESPAÑA
MINISTERIO DE POLÍTICA TERRITORIAL

ENCUESTA DE INFRAESTRUCTURA Y EQUIPAMIENTOS LOCALES- 2010

DIPUTACIÓN PROVINCIAL DE JAÉN

MUNICIPIO:

PEAL DE BECERRO

Provincia:

23

Isla:

Municipio

066



CUADRO 61

19 CENTROS DE ENSEÑANZA

19.2. Niveles de enseñanza de los Centros.

CÓDIGO DE IDENTIFICACIÓN				NÚCLEO DE POBLACIÓN	NOMBRE DEL CENTRO	Nivel	CENTROS NO UNIVERSITARIOS		
Clave	Provincia	Municipio	Nº Orden				Cl	Unidades	Plazas
EN	23	066	001	PEAL DE BECERRO(NUCLEO)	Centro de Educacion de Adultos	OTR	4	100	74
EN	23	066	002	PEAL DE BECERRO(NUCLEO)	CP. Antonio Machado	ESP	1	10	6
EN	23	066	002	PEAL DE BECERRO(NUCLEO)	CP. Antonio Machado	INF	3	75	69
EN	23	066	002	PEAL DE BECERRO(NUCLEO)	CP. Antonio Machado	PRI	6	150	117
EN	23	066	003	PEAL DE BECERRO(NUCLEO)	CP. Nuestra Señora de la Encarnacion	ESP	1	10	8
EN	23	066	003	PEAL DE BECERRO(NUCLEO)	CP. Nuestra Señora de la Encarnacion	INF	4	100	74
EN	23	066	003	PEAL DE BECERRO(NUCLEO)	CP. Nuestra Señora de la Encarnacion	PRI	10	250	187
EN	23	066	004	PEAL DE BECERRO(NUCLEO)	IES. Almiceran	BAC	4	120	55
EN	23	066	004	PEAL DE BECERRO(NUCLEO)	IES. Almiceran	ESO	14	350	296
TOTAL MUNICIPIO							47	1.165	886



ENCUESTA DE INFRAESTRUCTURA Y EQUIPAMIENTOS LOCALES- 2010

DIPUTACIÓN PROVINCIAL DE JAÉN

MUNICIPIO: PEAL DE BECERRO

Provincia: 23 Isla: Municipio 066




CUADRO 63

21. CASAS CONSISTORIALES Y OTROS EQUIPAMIENTOS DE USO O TITULARIDAD MUNICIPAL

21.1 Características de los equipamientos.

CÓDIGO DE IDENTIFICACIÓN				NÚCLEO DE POBLACIÓN	NOMBRE DEL EQUIPAMIENTO	TIPO	TITULAR	TENENCIA	SUPERFICIE (m2)			Sin Barreras Arquitectónicas	ESTADO
Clave	Provincia	Municipio	Nº Orden						Cubierta	Aire Libre	Solar		
CC	23	066	001	PEAL DE BECERRO(NUCLEO)	Casa Consistorial	AY	MU	MU	1.110	70	470	SI	B
CC	23	066	002	PEAL DE BECERRO(NUCLEO)	Naves Municipales	OT	MU	MU	750	4.600	5.350	SI	B
CC	23	066	003	PEAL DE BECERRO(NUCLEO)	Vivero de Empresa (Ubicar)	OT	MU	MU	450	75	525	NO	B
CC	23	066	004	PEAL DE BECERRO(NUCLEO)	Antiguo Cuartel de La Guardia Civil	OT	MU	MU	1.200	720	1.320	SI	R
CC	23	066	005	PEAL DE BECERRO(NUCLEO)	Torre Mocha	OT	MU	MU	88	0	88	NO	R
CC	23	066	006	PEAL DE BECERRO(NUCLEO)	Torre del Reloj	OT	MU	MU	99	0	99	NO	R
CC	23	066	007	PEAL DE BECERRO(NUCLEO)	Antiguo Matadero	OT	MU	MU	900	150	1.050	NO	M
CC	23	066	008	PEAL DE BECERRO(NUCLEO)	Lavadero Municipal	OT	MU	MU	100	2.272	2.372	SI	M
CC	23	066	009	PEAL DE BECERRO(NUCLEO)	Vivero de Empresas	OT	MU	MU	825	175	1.000	NO	B
TOTAL MUNICIPIO									5.522	8.062	12.274		

	ENCUESTA DE INFRAESTRUCTURA Y EQUIPAMIENTOS LOCALES- 2010				
	DIPUTACIÓN PROVINCIAL DE JAÉN				
	MUNICIPIO:		PEAL DE BECERRO		
	Provincia:	23	Isla:		Municipio




CUADRO 64

21 CASAS CONSISTORIALES Y OTROS EQUIPAMIENTOS DE USO O TITULARIDAD MUNICIPAL

21.2 Superficies de los usos de las Casas Consistoriales y otros equipamientos.

CÓDIGO DE IDENTIFICACIÓN				NÚCLEO DE POBLACIÓN	NOMBRE DEL EQUIPAMIENTO	USO	SUPERFICIE CUBIERTA
Clave	Provincia	Municipio	Nº Orden			CI	m2
CC	23	066	001	PEAL DE BECERRO(NUCLEO)	Casa Consistorial	AM	1.110
CC	23	066	002	PEAL DE BECERRO(NUCLEO)	Naves Municipales	AA	750
CC	23	066	003	PEAL DE BECERRO(NUCLEO)	Vivero de Empresa (Ubicar)	OT	450
CC	23	066	004	PEAL DE BECERRO(NUCLEO)	Antiguo Cuartel de La Guardia Civil	OT	1.200
CC	23	066	005	PEAL DE BECERRO(NUCLEO)	Torre Mocha	OT	88
CC	23	066	006	PEAL DE BECERRO(NUCLEO)	Torre del Reloj	OT	99
CC	23	066	007	PEAL DE BECERRO(NUCLEO)	Antiguo Matadero	AA	900
CC	23	066	008	PEAL DE BECERRO(NUCLEO)	Lavadero Municipal	OT	100
CC	23	066	009	PEAL DE BECERRO(NUCLEO)	Vivero de Empresas	OT	825

	ENCUESTA DE INFRAESTRUCTURA Y EQUIPAMIENTOS LOCALES- 2010				
	DIPUTACIÓN PROVINCIAL DE JAÉN				
	MUNICIPIO:				
	Provincia:		Isla:		Municipio



CUADRO 65

22. EDIFICIOS DE TITULARIDAD PUBLICA SIN USO

CÓDIGO DE IDENTIFICACIÓN				NÚCLEO DE POBLACIÓN	NOMBRE DEL EQUIPAMIENTO	TITUL.	SUPERFICIE (m2)			ESTADO	USO ANTERIOR
Clave	Provincia	Municipio	Nº Orden				CI	Cubierta	Aire Libre		
TOTAL MUNICIPIO							#Error	#Error	#Error		

