

# Encuesta de Infraestructura y Equipamientos Locales

**Fase de 2010**

*Cuestionario*

**23**

**063**

**NAVAS DE SAN JUAN**



**ENCUESTA DE INFRAESTRUCTURA Y EQUIPAMIENTOS LOCALES- 2010****DIPUTACIÓN PROVINCIAL DE JAÉN****MUNICIPIO:****NAVAS DE SAN JUAN****Provincia:****23****Isla:****Municipio****063****CUADRO 01****1. INFORMACION DEMOGRÁFICA****1.1 Población, viviendas y accesibilidad de los núcleos.****1.1.1 Núcleos de población encuestados. 1**

ent	núc	Núcleo de población	PADRON 2009	Poblacion estacional máxima	Altitud	Viviendas Familiares	Plazas Hoteleras	Plazas de Turismo Rural	Accesibilidad
0001	01	NAVAS DE SAN JUAN(NUCLEO)	5.007	6.185	654	2.417	0	0	NO
<b>TOTAL NÚCLEO</b>			5.007	6.185		2.417	0	0	
<b>TOTAL DISEMINADO</b>			23	25		11	0	0	
<b>TOTAL MUNICIPIO</b>			5.030	6.210		2.428	0	0	

**ENCUESTA DE INFRAESTRUCTURA Y EQUIPAMIENTOS LOCALES- 2010****DIPUTACIÓN PROVINCIAL DE JAÉN****MUNICIPIO:****NAVAS DE SAN JUAN****Provincia:****23****Isla:****Municipio****063****CUADRO 02****2. PLANEAMIENTO URBANÍSTICO**

FIGURA DE PLANEAMIENTO			Superficie Municipio	Publicación B.O.	Suelo Urbanizado	Suelo Rural	Suelo Rural Preservado
Tipo	Estado Tramitación	Denominación	Hectáreas	Fecha	Hectáreas	Hectáreas	Hectáreas
N.M	AD	NORMAS SUBSIDIARIAS	17.545,10	31/12/1996	30,06	13.035,04	4.480,00

**ENCUESTA DE INFRAESTRUCTURA Y EQUIPAMIENTOS LOCALES- 2010**

**DIPUTACIÓN PROVINCIAL DE JAÉN**

**MUNICIPIO:** NAVAS DE SAN JUAN

**Provincia:** 23      **Isla:**      **Municipio** 063



**CUADRO 03**  
**3. OTROS SERVICIOS DEL MUNICIPIO**

**3.1. Municipios encuestados.**

SEDE WEB MUNICIPAL			ORDENANZAS SOTERRA- MIENTO	ENERGÍAS ALTERNATIVAS								Cobertura a Telefonía Movil	TV Digital por Cable
Información general	Información turística	Gobierno electrónico		Energía eólica	KW eólica	Energía solar	KW solar	Planta Mareomotriz	KW Mareo-motriz	Otras Energías	KW Otras		
CI	CI	CI	CL	CI	Kw	CI	Kw	CI	Kw	CI	Kw	CI	CI
SI	SI	NO	NO	NO	0	SI	5	NO	0	NO	0	SI	NO
<b>TOTAL MUNICIPIO</b>					0		5		0		0		

**ENCUESTA DE INFRAESTRUCTURA Y EQUIPAMIENTOS LOCALES- 2010**



**DIPUTACIÓN PROVINCIAL DE JAÉN**

**MUNICIPIO:** NAVAS DE SAN JUAN

**Provincia:** 23      **Isla:**      **Municipio** 063



**CUADRO 04**

**4. CARRETERAS**

**4.1. Tramos de carretera existentes en el término municipal.**

PROVIN- CIA	CARRE- TERA	MUNI- CIPIO	Nombre de Carretera	CARACTERÍSTICAS DE LOS TRAMOS DE CARRETERA EN EL MUNICIPIO													
				Puntos kilométricos		Titular	Ges-tión	Señaliza- ción	Firme		Ancho	Longitud	Pasos a nivel	Dimen- siona- miento	Características del trazado		
				Inicio	Final				Tipo	Estado					Si	Pe	Fe
				CI	CI	CI	CI	m	m	Km	CI	CI	SI	PE	FE		
23	A-312	063	De Linares a Beas de Segura por Santiste	30,3	44,1	CA	CA	A	RA	B	9,0	13,7	0	BD	NO	NO	NO
23	J-6010	063	DE J-6000 A J-6040	0,0	5,3	CA	CA	V	MB	R	4,0	5,3	0	RD	SI	SI	NO
23	JA-7103	063	NAVAS DE SAN JUAN A PUENTE DE ARIZ	0,0	0,7	MU	PR	V	RA	R	6,5	0,7	0	RD	NO	NO	NO
23	JA-7103	063	NAVAS DE SAN JUAN A PUENTE DE ARIZ	0,7	6,4	PR	PR	A	RA	B	6,5	5,7	0	BD	SI	NO	NO
23	JA-8102	063	VILLACARRILLO A NAVAS DE SAN JUAN	12,0	20,0	PR	CA	V	MB	B	4,0	8,0	0	BD	NO	NO	NO
23	JA-8102	063	VILLACARRILLO A NAVAS DE SAN JUAN	20,0	20,9	MU	PR	A	MB	B	4,0	0,9	0	RD	NO	NO	NO
23	SC064002	063	NOALEJO A HOYA DEL SA	12,0	17,2	MU	MU	N	MB	R	3,0	5,2	0	MD	SI	NO	SI
<b>TOTAL MUNICIPIO</b>												<b>39,5</b>					

**ENCUESTA DE INFRAESTRUCTURA Y EQUIPAMIENTOS LOCALES- 2010**

DIPUTACIÓN PROVINCIAL DE JAÉN

**MUNICIPIO:** NAVAS DE SAN JUAN**Provincia:** 23 **Isla:** **Municipio** 063**CUADRO 15****6. ABASTECIMIENTO DE AGUA****6.1 Traidas de agua.****6.1.10. Características de los depósitos de agua en el municipio encuestado.**

CÓDIGO DE IDENTIFICACIÓN				CARACTERÍSTICAS DE LOS DEPÓSITOS							
Clave	Provincia	Municipio	Nº Orden	Tipo	Titular	Gestión	Capacidad	Estado	Protección	Limpieza	Contador
				Cl	Cl	Cl	m3	Cl	Cl	nº	Cl
DE	23	063	001	SE	MU	CO	950	R	SF	2.006	EN
DE	23	063	002	SE	MU	CO	1.120	R	SF	2.006	EN
DE	23	063	003	SE	MU	CO	700	R	SF	2.006	EN
DE	23	063	004	SE	MU	CO	375	R	SF	2.006	EN
<b>TOTAL MUNICIPIO</b>							<b>3.145</b>			<b>8.024</b>	

**ENCUESTA DE INFRAESTRUCTURA Y EQUIPAMIENTOS LOCALES- 2010**

**DIPUTACIÓN PROVINCIAL DE JAÉN**

**MUNICIPIO:** NAVAS DE SAN JUAN

**Provincia:** 23      **Isla:**      **Municipio** 063



**CUADRO 22**

**6. ABASTECIMIENTO DE AGUA**


**6.2 Distribución de agua**

**6.2.2 Características y elementos del servicio de abastecimiento de agua**

**6.2.2.2. Núcleos de población encuestados. 3.**

Núcleo de Población	CARACTERÍSTICAS DEL SERVICIO							DEFICIT RED DE DISTRIBUCION				
	Viviendas con servicio		Consumo		Deficiencias Presión		Pérdidas	Calidad	Longitud red	Viviendas afectadas red	Población afectada	
	Conectadas	No conect.	Invierno	Verano	Exceso	Defecto					Residente	Estacional
	nº	nº	m3/día	m3/día	nº	nº	%	Cl	m	nº	nº	nº
0001   01   NAVAS DE SAN JUAN(NUCLEO)	1.952	465	1.107	1.531	0	4	10	B	0	0	0	0
<b>TOTAL NÚCLEO</b>	<b>1.952</b>	<b>465</b>	<b>1.107</b>	<b>1.531</b>	<b>0</b>	<b>4</b>			<b>0</b>	<b>0</b>	<b>0</b>	<b>0</b>
<b>TOTAL DISEMINADO</b>	0	0	0	0	0	0			274	11	23	25
<b>TOTAL MUNICIPIO</b>	<b>1.952</b>	<b>465</b>	<b>1.107</b>	<b>1.531</b>	<b>0</b>	<b>4</b>			<b>274</b>	<b>11</b>	<b>23</b>	<b>25</b>



		<b>ENCUESTA DE INFRAESTRUCTURA Y EQUIPAMIENTOS LOCALES- 2010</b>				
		<b>DIPUTACIÓN PROVINCIAL DE JAÉN</b>				
		<b>MUNICIPIO:</b>	<b>NAVAS DE SAN JUAN</b>			
<b>Provincia:</b>	<b>23</b>	<b>Isla:</b>		<b>Municipio</b>	<b>063</b>	




## CUADRO 05

### 5. INFRAESTRUCTURAS VIARIAS.

#### 5.1. Superficie pavimentada y no pavimentada de Travesías, Calles, Plazas y Otros Viarios.

NÚCLEOS DE POBLACIÓN					CARACTERÍSTICAS				
Provincia	Municipio	Entidad	Núcleo	NOMBRE	Tipo	Estado	Longitud	Superficie	Viviendas sin acceso pavimentado
					Cl	Cl	m	m2	nº
23	063	0001	01	NAVAS DE SAN JUAN(NUCLEO)	CA	B	14.014	110.387	0
23	063	0001	01	NAVAS DE SAN JUAN(NUCLEO)	CA	M	375	3.241	0
23	063	0001	01	NAVAS DE SAN JUAN(NUCLEO)	CA	NP	1.195	9.236	10
23	063	0001	01	NAVAS DE SAN JUAN(NUCLEO)	CA	R	4.978	38.259	0
23	063	0001	01	NAVAS DE SAN JUAN(NUCLEO)	OT	NP	422	2.763	0
23	063	0001	01	NAVAS DE SAN JUAN(NUCLEO)	TR	B	2.977	35.633	0

		<b>ENCUESTA DE INFRAESTRUCTURA Y EQUIPAMIENTOS LOCALES- 2010</b>					
		<b>DIPUTACIÓN PROVINCIAL DE JAÉN</b>					
		<b>MUNICIPIO:</b>		<b>NAVAS DE SAN JUAN</b>			
		<b>Provincia:</b>	<b>23</b>	<b>Isla:</b>		<b>Municipio</b>	<b>063</b>



**CUADRO 42**  
**8. RECOGIDA Y ELIMINACION DE RESIDUOS URBANOS.**  
**8.1 Recogida de residuos urbanos.**

Núcleo de Población			RECOGIDA DE RESIDUOS URBANOS					
			Tipo de recogida	Gestión	Periodicidad	Calidad	Producción	Contenedores
			CI	CI	CI	CI	Tm	nº
0001	01	NAVAS DE SAN JUAN(NUCLEO)	PA	CON	QU	AD	697	29
0001	01	NAVAS DE SAN JUAN(NUCLEO)	PI	CON	OT	AD	92	14
0001	01	NAVAS DE SAN JUAN(NUCLEO)	PL	CON	QU	AD	182	36
0001	01	NAVAS DE SAN JUAN(NUCLEO)	RN	CON	DI	AD	1.820	129
0001	01	NAVAS DE SAN JUAN(NUCLEO)	VI	CON	OT	AD	334	17
<b>TOTAL NÚCLEO</b>							<b>3.125</b>	<b>225</b>
<b>TOTAL DISEMINADO</b>							65	12
<b>TOTAL MUNICIPIO</b>							<b>3.190</b>	<b>237</b>

		<b>ENCUESTA DE INFRAESTRUCTURA Y EQUIPAMIENTOS LOCALES- 2010</b>					
		<b>DIPUTACIÓN PROVINCIAL DE JAÉN</b>					
<b>MUNICIPIO:</b>		<b>NAVAS DE SAN JUAN</b>					
<b>Provincia:</b>	<b>23</b>	<b>Isla:</b>		<b>Municipio</b>	<b>063</b>		



## CUADRO 06

### 6. ABASTECIMIENTO DE AGUA

#### 6.1. Traidas de agua.

##### 6.1.1. Identificación de las captaciones de agua que dan servicio a los núcleos de población del municipio encuestado.

NÚCLEOS DE POBLACIÓN					CÓDIGO DE IDENTIFICACIÓN DE LA CAPTACIÓN				
Provincia	Municipio	Entidad	Núcleo	NOMBRE	Captación	Provincia	Municipio	Nº de orden	Nombre de la captación
					CI	CI	CI	CI	CI
23	063	0001	01	NAVAS DE SAN JUAN(NUCLEO)	CA	23	029	001	EB.Guadalmena
23	063	0001	01	NAVAS DE SAN JUAN(NUCLEO)	CA	23	062	001	Embalse del Dazador
23	063	0001	01	NAVAS DE SAN JUAN(NUCLEO)	CA	23	063	001	N.de San Juan I
23	063	0001	01	NAVAS DE SAN JUAN(NUCLEO)	CA	23	063	002	N.de San Juan II
23	063	0001	01	NAVAS DE SAN JUAN(NUCLEO)	CA	23	063	003	N.de San Juan III
23	063	0001	01	NAVAS DE SAN JUAN(NUCLEO)	CA	23	063	004	N.de San Juan IV

**ENCUESTA DE INFRAESTRUCTURA Y EQUIPAMIENTOS LOCALES- 2010**

DIPUTACIÓN PROVINCIAL DE JAÉN

**MUNICIPIO:**

NAVAS DE SAN JUAN

**Provincia:**

23


**Isla:****Municipio**

063

**CUADRO 07****6. ABASTECIMIENTO DE AGUA****6.1. Traidas de agua.****6.1.2. Características de las captaciones en el municipio encuestado.**

CÓDIGO DE IDENTIFICACIÓN				DENOMINACIÓN	CARACTERÍSTICAS DE LA CAPTACIÓN							
Clave	Provincia	Municipio	Nº Orden		Tipo	Titular	Gestión	Sistema	Estado	Uso	Protección	Contador
CA	23	063	001	N.de San Juan I	PO	MU	MU	IF	B	UE	NO	NO
CA	23	063	002	N.de San Juan II	PO	MU	MU	IF	B	UE	NO	NO
CA	23	063	003	N.de San Juan III	PO	MU	MU	IF	B	UE	NO	NO
CA	23	063	004	N.de San Juan IV	PO	MU	MU	IF	B	UO	SF	NO



		<b>ENCUESTA DE INFRAESTRUCTURA Y EQUIPAMIENTOS LOCALES- 2010</b>					
		<b>DIPUTACIÓN PROVINCIAL DE JAÉN</b>					
		<b>MUNICIPIO:</b>		<b>NAVAS DE SAN JUAN</b>			
		<b>Provincia:</b>	<b>23</b>	<b>Isla:</b>		<b>Municipio</b>	<b>063</b>



**CUADRO 09**

**6. ABASTECIMIENTO DE AGUA**

**6.1. Traídas de agua.**

**6.1.4. Identificación de las conducciones que dan servicio a los núcleos de población del municipio encuestado.**

NÚCLEOS DE POBLACIÓN					CÓDIGO DE IDENTIFICACIÓN DE LA CONDUCCIÓN			
Provincia	Municipio	Entidad	Núcleo	NOMBRE	Conducción	Provincia	Municipio	Nº de Orden
					CI			
23	063	0001	01	NAVAS DE SAN JUAN(NUCLEO)	CN	23	029	112
23	063	0001	01	NAVAS DE SAN JUAN(NUCLEO)	CN	23	062	101
23	063	0001	01	NAVAS DE SAN JUAN(NUCLEO)	CN	23	063	110
23	063	0001	01	NAVAS DE SAN JUAN(NUCLEO)	CN	23	063	111

**ENCUESTA DE INFRAESTRUCTURA Y EQUIPAMIENTOS LOCALES- 2010**GOBIERNO  
DE ESPAÑA  
MINISTERIO  
DE POLÍTICA  
TERRITORIAL

DIPUTACIÓN PROVINCIAL DE JAÉN

**MUNICIPIO:**

NAVAS DE SAN JUAN

**Provincia:**



23

**Isla:****Municipio**

063

**CUADRO 10****6. ABASTECIMIENTO DE AGUA****6.1. Traídas de agua.****6.1.5. Identificación de las conducciones en el municipio encuestado.**

CÓDIGO DE IDENTIFICACIÓN DE LA CONDUCCIÓN			
Conducción	Provincia	Municipio	Nº de Orden
CI			
CN	23	063	110
CN	23	063	111

	<b>ENCUESTA DE INFRAESTRUCTURA Y EQUIPAMIENTOS LOCALES- 2010</b>					
	<b>DIPUTACIÓN PROVINCIAL DE JAÉN</b>					
	<b>MUNICIPIO:</b>	<b>NAVAS DE SAN JUAN</b>				
	<b>Provincia:</b>	<b>23</b>	<b>Isla:</b>		<b>Municipio</b>	



**CUADRO 12**

**6. ABASTECIMIENTO DE AGUA**

**6.1 Traidas de agua.**

**6.1.7. Características de los tramos de conducciones en el municipio encuestado.**

CÓDIGO DE IDENTIFICACIÓN				CARACTERÍSTICAS DE LA CONDUCCIÓN				
Clave	Provin- cia	Muni- cipio	Orden	Tipo	Estado	Titular	Gestión	Longitud
				CI	CI	CI	CI	m
CN	23	063	110	FC	B	CO	CO	301
CN	23	063	111	FC	B	CO	CO	4.343
<b>TOTAL MUNICIPIO</b>								<b>4.644</b>

	<b>ENCUESTA DE INFRAESTRUCTURA Y EQUIPAMIENTOS LOCALES- 2010</b>					
	<b>DIPUTACIÓN PROVINCIAL DE JAÉN</b>					
	<b>MUNICIPIO:</b>	<b>NAVAS DE SAN JUAN</b>				
	<b>Provincia:</b>	<b>23</b>	<b>Isla:</b>		<b>Municipio</b>	


**CUADRO 12**

**6. ABASTECIMIENTO DE AGUA**

**6.1 Traídas de agua.**

**6.1.7. Características de los tramos de conducciones en el municipio encuestado.**

CÓDIGO DE IDENTIFICACIÓN				CARACTERÍSTICAS DE LA CONDUCCIÓN				
Clave	Provin- cia	Muni- cipio	Orden	Tipo	Estado	Titular	Gestión	Longitud
				CI	CI	CI	CI	m
CN	23	063	110	FC	B	CO	CO	301
CN	23	063	111	FC	B	CO	CO	4.343
<b>TOTAL MUNICIPIO</b>								<b>4.644</b>

	<b>ENCUESTA DE INFRAESTRUCTURA Y EQUIPAMIENTOS LOCALES- 2010</b>				
	<b>DIPUTACIÓN PROVINCIAL DE JAÉN</b>				
	<b>MUNICIPIO:</b> <input type="text"/>				
	<b>Provincia:</b> <input type="text"/>	<input type="text"/>	<b>Isla:</b> <input type="text"/>	<input type="text"/>	<b>Municipio</b> <input type="text"/>



**CUADRO 13**

**6. ABASTECIMIENTO DE AGUA**

**6.1 Traidas de agua.**

**6.1.8. Características de los tramos de conducciones encuestadas, ubicadas en municipios mayores de 50.000 habitan**

CÓDIGO DE IDENTIFICACIÓN				CARACTERÍSTICAS DE LA CONDUCCIÓN				
Clave	Provincia	Municipio	Orden	Tipo	Estado	Titular	Gestión	Longitud
				CI	CI	CI	CI	m
<b>TOTAL MUNICIPIO</b>								<b>#Error</b>

		<b>ENCUESTA DE INFRAESTRUCTURA Y EQUIPAMIENTOS LOCALES- 2010</b>					
		<b>DIPUTACIÓN PROVINCIAL DE JAÉN</b>					
		<b>MUNICIPIO:</b>		<b>NAVAS DE SAN JUAN</b>			
		<b>Provincia:</b>	<b>23</b>	<b>Isla:</b>		<b>Municipio</b>	<b>063</b>




**CUADRO 14**

**6. ABASTECIMIENTO DE AGUA**

**6.1 Traidas de agua.**

**6.1.9. Identificación de los depósitos de agua que dan servicio a los núcleos de población del municipio encuestado.**

NÚCLEO DE POBLACIÓN					CÓDIGO DE IDENTIFICACIÓN			
Provin- cia	Muni- cipio	Entidad	Núcleo	NOMBRE	Depósitos	Provincia	Municipio	Nº de Orden
					CI			
23	063	0001	01	NAVAS DE SAN JUAN(NUCLEO)	DE	23	029	006
23	063	0001	01	NAVAS DE SAN JUAN(NUCLEO)	DE	23	062	001
23	063	0001	01	NAVAS DE SAN JUAN(NUCLEO)	DE	23	062	002
23	063	0001	01	NAVAS DE SAN JUAN(NUCLEO)	DE	23	062	003
23	063	0001	01	NAVAS DE SAN JUAN(NUCLEO)	DE	23	063	001
23	063	0001	01	NAVAS DE SAN JUAN(NUCLEO)	DE	23	063	002
23	063	0001	01	NAVAS DE SAN JUAN(NUCLEO)	DE	23	063	003
23	063	0001	01	NAVAS DE SAN JUAN(NUCLEO)	DE	23	063	004
23	063	0001	01	NAVAS DE SAN JUAN(NUCLEO)	DE	23	079	001

		<b>ENCUESTA DE INFRAESTRUCTURA Y EQUIPAMIENTOS LOCALES- 2010</b>			
		<b>DIPUTACIÓN PROVINCIAL DE JAÉN</b>			
<b>MUNICIPIO:</b>					
<b>Provincia:</b>		<b>Isla:</b>		<b>Municipio</b>	





**CUADRO 16**

**6. ABASTECIMIENTO DE AGUA**

**6.1 Traidas de agua.**

**6.1.11. Características de los depósitos de agua encuestados, ubicados en municipios mayores de 50,000 habitantes**

CÓDIGO DE IDENTIFICACIÓN				CARACTERÍSTICAS DE LOS DEPÓSITOS							
Clave	Provincia	Municipio	Nº Orden	Tipo	Titular	Gestión	Capacidad	Estado	Protección	Limpieza	Contador
				Cl	Cl	Cl	m3	Cl	Cl	nº	Cl
<b>TOTAL MUNICIPIO</b>							#Error			#Error	

	<b>ENCUESTA DE INFRAESTRUCTURA Y EQUIPAMIENTOS LOCALES- 2010</b>					
	<b>DIPUTACIÓN PROVINCIAL DE JAÉN</b>					
	<b>MUNICIPIO:</b>	<b>NAVAS DE SAN JUAN</b>				
	<b>Provincia:</b>	<b>23</b>	<b>Isla:</b>		<b>Municipio</b>	



**CUADRO 17**

**6. ABASTECIMIENTO DE AGUA**

**6.1 Traídas de agua.**

**6.1.12. Identificación de las instalaciones de tratamiento de potabilización que dan servicio a los núcleos de población del municipio encuestado.**

NÚCLEOS DE POBLACIÓN					CÓDIGO DE IDENTIFICACIÓN DE LA INSTALACIÓN			
Provincia	Municipio	Entidad	Núcleo	NOMBRE	Tratamiento de potabilizac.	Provincia	Municipio	Nº de Orden
					CI			
23	063	0001	01	NAVAS DE SAN JUAN(NUCLEO)	TP	23	062	001
23	063	0001	01	NAVAS DE SAN JUAN(NUCLEO)	TP	23	063	001

		<b>ENCUESTA DE INFRAESTRUCTURA Y EQUIPAMIENTOS LOCALES- 2010</b>						
		<b>DIPUTACIÓN PROVINCIAL DE JAÉN</b>						
		<b>MUNICIPIO:</b>		<b>NAVAS DE SAN JUAN</b>				
		<b>Provincia:</b>	<b>23</b>	<b>Isla:</b>		<b>Municipio</b>	<b>063</b>	

**CUADRO 18**

**6. ABASTECIMIENTO DE AGUA**

**6.1 Traidias de agua.**

**6.1.13. Instalaciones y tratamiento de potabilización del municipio encuestado.**

CÓDIGO DE IDENTIFICACIÓN				TIPO DE EQUIPAMIENTO	UBICACIÓN	TIPOS DE TRATAMIENTO						METODO DE DESINFECCION			CONTROL CALIDAD		ESTADO
Clave	Provincia	Municipio	Nº Orden			Solo Desinfección	Categoría A1	Categoría A2	Categoría A3	Desaladora	Otros tipos	METODO DE DESINFECCION			Periodicidad	Organismo	
												CI	CI	CI			
TP	23	063	001	AU	DE	SI	NO	NO	NO	NO	NO	SI	NO	NO	DI	MA	B





**ENCUESTA DE INFRAESTRUCTURA Y EQUIPAMIENTOS LOCALES- 2010**



**DIPUTACIÓN PROVINCIAL DE JAÉN**

**MUNICIPIO:** NAVAS DE SAN JUAN

**Provincia:** 23      **Isla:**      **Municipio** 063



**CUADRO 21**


**6. ABASTECIMIENTO DE AGUA**

**6.2 Distribución de agua**

**6.2.2 Características y elementos del servicio de abastecimiento de agua**

**6.2.2.2. Núcleos de población encuestados. 2.**

Núcleo de Población			CARACTERÍSTICAS DEL SERVICIO					ELEMENTOS ACCESORIOS						CISTERNA
			Dotación de agua		Conta- dores	Tasa	Año de instala- ción	Hidrantes		Válvulas		Bocas de riego		
			Disponi- bilidad	Restri- cciones				Sufi- ciencia	Estado	Sufi- ciencia	Estado	Sufi- ciencia	Estado	
0001	01	NAVAS DE SAN JUAN(NUCLEO)	SF	NO	SI	SI	1960	NO		SF	B	SF	B	NO

		<b>ENCUESTA DE INFRAESTRUCTURA Y EQUIPAMIENTOS LOCALES- 2010</b>					
		<b>DIPUTACIÓN PROVINCIAL DE JAÉN</b>					
		<b>MUNICIPIO:</b>		<b>NAVAS DE SAN JUAN</b>			
		<b>Provincia:</b>	<b>23</b>	<b>Isla:</b>		<b>Municipio</b>	<b>063</b>




**CUADRO 23**

**6. ABASTECIMIENTO DE AGUA**

**6.3 Abastecimiento autónomo de agua**

**6.3.1 Núcleos de población encuestados 4**

Núcleo de Población			ÁMBITO DEL ABASTECIMIENTO AUTÓNOMO			DÉFICIT DE POTABILIZACIÓN DEL ABASTECIMIENTO AUTÓNOMO			FUENTES NO CONECTADAS A LA RED DE DISTRIBUCION		DOTACION ABASTECIMIENTO AUTÓNOMO
			Viviendas	Población (hab)		Viviendas	Población (hab)		Con tratamiento	Sin tratamiento	Disponibilidad
			nº	Residente	Estacional	nº	Residente	Estacional	nº	CI	CI
0001	01	NAVAS DE SAN JUAN(NUCLEO)	0	0	0	0	0	0	0	0	NO
<b>TOTAL NÚCLEO</b>			<b>0</b>	<b>0</b>	<b>0</b>	<b>0</b>	<b>0</b>	<b>0</b>	<b>0</b>	<b>0</b>	
<b>TOTAL DISEMINADO</b>			11	23	25	11	23	25	0	0	
<b>TOTAL MUNICIPIO</b>			<b>11</b>	<b>23</b>	<b>25</b>	<b>11</b>	<b>23</b>	<b>25</b>	<b>0</b>	<b>0</b>	

		<b>ENCUESTA DE INFRAESTRUCTURA Y EQUIPAMIENTOS LOCALES- 2010</b>					
		<b>DIPUTACIÓN PROVINCIAL DE JAÉN</b>					
<b>MUNICIPIO:</b>		<b>NAVAS DE SAN JUAN</b>					
<b>Provincia:</b>	<b>23</b>	<b>Isla:</b>		<b>Municipio</b>	<b>063</b>		




**CUADRO 24**

**7. SANEAMIENTO Y DEPURACIÓN.**

**7.1 Sistema de Saneamiento.**

**7.1.1 Características de los tramos de red de alcantarillado interior.**

NÚCLEOS DE POBLACIÓN					CARACTERÍSTICAS DE LA RED DE ALCANTARILLADO INTERIOR						
Provincia	Municipio	Entidad	Núcleo	NOMBRE	Tipo de material	Sistema de transporte	Estado	Tipo de red	Titular	Gestión	Longitud
					CI	CI	CI	CI	CI	CI	m
23	063	0001	01	NAVAS DE SAN JUAN(NUCLEO)	HO	GR	B	RE	MU	MU	10.242
23	063	0001	01	NAVAS DE SAN JUAN(NUCLEO)	HO	GR	M	RE	MU	MU	1.399
23	063	0001	01	NAVAS DE SAN JUAN(NUCLEO)	HO	GR	R	RE	MU	MU	4.423
23	063	0001	01	NAVAS DE SAN JUAN(NUCLEO)	PC	GR	B	RE	MU	MU	1.725
<b>TOTAL NÚCLEO</b>											<b>17.789</b>
<b>TOTAL DISEMINADO</b>											
<b>TOTAL MUNICIPIO</b>											

		<b>ENCUESTA DE INFRAESTRUCTURA Y EQUIPAMIENTOS LOCALES- 2010</b>					
		<b>DIPUTACIÓN PROVINCIAL DE JAÉN</b>					
		<b>MUNICIPIO:</b>		<b>NAVAS DE SAN JUAN</b>			
		<b>Provincia:</b>	<b>23</b>	<b>Isla:</b>		<b>Municipio</b>	<b>063</b>




**CUADRO 25**


**7. SANEAMIENTO Y DEPURACIÓN**

**7.1 Sistema de saneamiento.**

**7.1.2 Identificación de los colectores generales que dan servicio a los núcleos de población del municipio encuestado.**

NÚCLEO DE POBLACIÓN					CÓDIGO DE IDENTIFICACIÓN			
Provincia	Municipio	Entidad	Núcleo	NOMBRE	Colector	Provincia	Municipio	Nº de Orden
					CI			
23	063	0001	01	NAVAS DE SAN JUAN(NUCLEO)	CL	23	063	001
23	063	0001	01	NAVAS DE SAN JUAN(NUCLEO)	CL	23	063	002
23	063	0001	01	NAVAS DE SAN JUAN(NUCLEO)	CL	23	063	003
23	063	0001	01	NAVAS DE SAN JUAN(NUCLEO)	CL	23	063	004
23	063	0001	01	NAVAS DE SAN JUAN(NUCLEO)	CL	23	063	005

		<b>ENCUESTA DE INFRAESTRUCTURA Y EQUIPAMIENTOS LOCALES- 2010</b>				
		<b>DIPUTACIÓN PROVINCIAL DE JAÉN</b>				
		<b>MUNICIPIO:</b>		<b>NAVAS DE SAN JUAN</b>		
		<b>Provincia:</b>	<b>23</b>	<b>Isla:</b>		<b>Municipio</b>




**CUADRO 26**


**7. SANEAMIENTO Y DEPURACIÓN**

**7.1 Sistema de saneamiento.**

**7.1.3 Identificación de los colectores generales en el municipio encuestado.**

CÓDIGO DE IDENTIFICACIÓN			
Colector	Provincia	Municipio	Nº de Orden
Cl			
CL	23	063	001
CL	23	063	002
CL	23	063	003
CL	23	063	004
CL	23	063	005

	<b>ENCUESTA DE INFRAESTRUCTURA Y EQUIPAMIENTOS LOCALES- 2010</b>				
	<b>DIPUTACIÓN PROVINCIAL DE JAÉN</b>				
	<b>MUNICIPIO:</b>				
	<b>Provincia:</b>		<b>Isla:</b>		<b>Municipio</b>




**CUADRO 27**

**7. SANEAMIENTO Y DEPURACIÓN**

**7.1 Sistema de saneamiento.**

**7.1.4 Identificación de los colectores generales encuestados, ubicados en municipios mayores de 50.000 habitantes.**

CÓDIGO DE IDENTIFICACIÓN			
Colector	Provincia	Municipio	Nº de Orden
CI			

		<b>ENCUESTA DE INFRAESTRUCTURA Y EQUIPAMIENTOS LOCALES- 2010</b>					
		<b>DIPUTACIÓN PROVINCIAL DE JAÉN</b>					
<b>MUNICIPIO:</b>		<b>NAVAS DE SAN JUAN</b>					
<b>Provincia:</b>	<b>23</b>	<b>Isla:</b>		<b>Municipio</b>	<b>063</b>		



**CUADRO 28**

**7. SANEAMIENTO Y DEPURACIÓN.**

**7.1 Sistema de Saneamiento.**

**7.1.5 Tramos de colectores generales en el municipio encuestado.**

CÓDIGO DE IDENTIFICACIÓN				CARACTERÍSTICAS DE LOS COLECTORES GENERALES					
Clave	Provin- cia	Muni- cipio	Nº	Tipo de material	Sistema de transporte	Estado	Titular	Gestión	Longitud
				CI	CI	CI	CI	CI	m
CL	23	063	001	HO	GR	M	MU	MU	195
CL	23	063	001	HO	GR	B	MU	MU	180
CL	23	063	002	HO	GR	R	MU	MU	390
CL	23	063	003	HO	GR	B	MU	MU	672
CL	23	063	003	OT	GR	B	MU	MU	369
CL	23	063	004	HO	GR	M	MU	MU	637
CL	23	063	005	HO	GR	R	MU	MU	728
CL	23	063	005	HO	GR	M	MU	MU	435
<b>TOTAL MUNICIPIO</b>									<b>3.606</b>

**ENCUESTA DE INFRAESTRUCTURA Y EQUIPAMIENTOS LOCALES- 2010**

**DIPUTACIÓN PROVINCIAL DE JAÉN**

**MUNICIPIO:**

**NAVAS DE SAN JUAN**

**Provincia:**

**23**

**Isla:**

**Municipio**

**063**




**CUADRO 30**

**7. SANEAMIENTO Y DEPURACIÓN**

**7.1 Sistema de saneamiento.**

**7.1.7 Identificación de los EMISARIOS que dan servicio a los núcleos de población del municipio encuestado.**

NÚCLEO DE POBLACIÓN						CÓDIGO DE IDENTIFICACIÓN DE LOS EMISARIOS			
						Emisario	Provincia	Municipio	Nº de Orden
Clave	Provincia	Municipio	Entidad	Núcleo	Denominación	CI			
EM	23	063	0001	01	NAVAS DE SAN JUAN(NUCLEO)	EM	23	063	001
EM	23	063	0001	01	NAVAS DE SAN JUAN(NUCLEO)	EM	23	063	002
EM	23	063	0001	01	NAVAS DE SAN JUAN(NUCLEO)	EM	23	063	003
EM	23	063	0001	01	NAVAS DE SAN JUAN(NUCLEO)	EM	23	063	004
EM	23	063	0001	01	NAVAS DE SAN JUAN(NUCLEO)	EM	23	063	005

		<b>ENCUESTA DE INFRAESTRUCTURA Y EQUIPAMIENTOS LOCALES- 2010</b>			
		<b>DIPUTACIÓN PROVINCIAL DE JAÉN</b>			
<b>MUNICIPIO:</b>		<b>NAVAS DE SAN JUAN</b>			
<b>Provincia:</b>	<b>23</b>	<b>Isla:</b>		<b>Municipio</b>	<b>063</b>




**CUADRO 31**

**7. SANEAMIENTO Y DEPURACIÓN**

**7.1 Sistema de saneamiento.**

**7.1.8 Identificación de los EMISARIOS en el municipio encuestado.**

CÓDIGO DE IDENTIFICACIÓN				PUNTO DE VERTIDO		DISTANCIA
Clave	Provincia	Municipio	Nº	Tipo de vertido	Zona de vertido	
				CI	CI	
EM	23	063	001	OT	ZN	1.156
EM	23	063	002	OT	ZN	2.347
EM	23	063	003	OT	ZN	156
EM	23	063	004	OT	ZN	210
EM	23	063	005	OT	ZN	1.283

	<b>ENCUESTA DE INFRAESTRUCTURA Y EQUIPAMIENTOS LOCALES- 2010</b>					
	<b>DIPUTACIÓN PROVINCIAL DE JAÉN</b>					
	<b>MUNICIPIO:</b>					
	<b>Provincia:</b>		<b>Isla:</b>		<b>Municipio</b>	




**CUADRO 32**

**7. SANEAMIENTO Y DEPURACIÓN**

**7.1 Sistema de saneamiento.**

**7.1.9 Identificación de los EMISARIOS, ubicados en municipios mayores de 50.000 habitantes.**

CÓDIGO DE IDENTIFICACIÓN				PUNTO DE VERTIDO		DISTANCIA
				Tipo de vertido	Zona de vertido	
Clave	Provincia	Municipio	Nº	CI	CI	

	<b>ENCUESTA DE INFRAESTRUCTURA Y EQUIPAMIENTOS LOCALES- 2010</b>						
	<b>DIPUTACIÓN PROVINCIAL DE JAÉN</b>						
	<b>MUNICIPIO:</b>		<b>NAVAS DE SAN JUAN</b>				
	<b>Provincia:</b>	<b>23</b>	<b>Isla:</b>		<b>Municipio</b>	<b>063</b>	


### CUADRO 33

#### 7. SANEAMIENTO Y DEPURACIÓN

##### 7.1 Sistema de saneamiento.

##### 7.1.10 Características de los tramos de emisarios en el municipio encuestado.

CÓDIGO DE IDENTIFICACIÓN				CARACTERÍSTICAS DE LOS TRAMOS DE EMISARIOS			
				Tipo de material	Estado	Longitud del tramo	
						Terrestre	Marítima
Clave	Provincia	Municipio	Nº	CI	CI	m	m
EM	23	063	001	HO	B	70	0
EM	23	063	002	HO	R	249	0
EM	23	063	003	PC	B	341	0
EM	23	063	004	HO	B	2.288	0
EM	23	063	005	PC	B	1.660	0
<b>TOTAL MUNICIPIO</b>						<b>4.608</b>	<b>0</b>

	<b>ENCUESTA DE INFRAESTRUCTURA Y EQUIPAMIENTOS LOCALES- 2010</b>				
	<b>DIPUTACIÓN PROVINCIAL DE JAÉN</b>				
	<b>MUNICIPIO:</b>				
	<b>Provincia:</b>		<b>Isla:</b>		<b>Municipio</b>



**CUADRO 34**

**7. SANEAMIENTO Y DEPURACIÓN**

**7.1 Sistema de saneamiento.**

**7.1.11 Características de los tramos de emisarios encuestados, ubicados en municipios mayores de 50.000 habitante**

CÓDIGO DE IDENTIFICACIÓN				CARACTERÍSTICAS DE LOS TRAMOS DE EMISARIOS			
				Tipo de material	Estado	Longitud del tramo	
						Terrestre	Marítima
Clave	Provincia	Municipio	Nº	CI	CI	m	m
<b>TOTAL MUNICIPIO</b>						<b>#Error</b>	<b>#Error</b>

**ENCUESTA DE INFRAESTRUCTURA Y EQUIPAMIENTOS LOCALES- 2010**



**DIPUTACIÓN PROVINCIAL DE JAÉN**


**MUNICIPIO:** NAVAS DE SAN JUAN


**Provincia:** 23      **Isla:**      **Municipio** 063



**CUADRO 35**  
**7. SANEAMIENTO Y DEPURACIÓN**  
**7.1 Sistema de saneamiento.**  
**7.1.12. Características del servicio de alcantarillado**  
**7.1.12.1. Nucleos de poblacion encuestados. 5**

Núcleo de Población	ELEMENTOS ACCESORIOS				CARACTERÍSTICAS DEL SERVICIO			DÉFICIT DE ALCANTARILLADO				CAUDAL m3/año				
	Pozos	Sumideros	Aliviadero		Calidad	Viviendas con servicio		Longitud red	Viviendas afectadas	Población afectada		Desagüe	Tratado	Reutilizado		
			Con acumulac.	Sin Acumulac.		Conect.	No conect.			Residente	Estacional			Urbano	Rústico	Industrial
	CI	CI	CI	CI	CI	nº	nº	m	nº	nº	nº					
0001   01   NAVAS DE SAN JUAN(NUCLEO)	SF	SF	NO	NO	R	2.417	0	0	0	0	0	587.311	0	0	0	0
<b>TOTAL NÚCLEO</b>						<b>2.417</b>	<b>0</b>	<b>0</b>	<b>0</b>	<b>0</b>	<b>0</b>	<b>587.311</b>	<b>0</b>	<b>0</b>	<b>0</b>	<b>0</b>
<b>TOTAL DISEMINADO</b>						0	0	0	11	23	25	0	0			
<b>TOTAL MUNICIPIO</b>						<b>2.417</b>	<b>0</b>	<b>0</b>	<b>11</b>	<b>23</b>	<b>25</b>	<b>587.311</b>	<b>0</b>	<b>0</b>	<b>0</b>	<b>0</b>

		<b>ENCUESTA DE INFRAESTRUCTURA Y EQUIPAMIENTOS LOCALES- 2010</b>			
		<b>DIPUTACIÓN PROVINCIAL DE JAÉN</b>			
<b>MUNICIPIO:</b>		<b>NAVAS DE SAN JUAN</b>			
<b>Provincia:</b>	<b>23</b>	<b>Isla:</b>		<b>Municipio</b>	<b>063</b>



**CUADRO 36**

**7. SANEAMIENTO Y DEPURACIÓN**

**7.2 Depuración.**

**7.2.1 Identificación de los Sistemas de depuración que dan servicio a los núcleos de población del municipio encuestado.**

NÚCLEO DE POBLACIÓN					CÓDIGO DE IDENTIFICACIÓN DEL SISTEMA DE DEPURACIÓN			
Provincia	Municipio	Entidad	Núcleo	Núcleo	EDAR	Provincia	Municipio	Núcleo
23	063	0001	01	NAVAS DE SAN JUAN(NUCLEO)	ED	23	063	001
23	063	0001	01	NAVAS DE SAN JUAN(NUCLEO)	ED	23	063	002



**ENCUESTA DE INFRAESTRUCTURA Y EQUIPAMIENTOS LOCALES- 2010**

**DIPUTACIÓN PROVINCIAL DE JAÉN**

**MUNICIPIO: NAVAS DE SAN JUAN**

**Provincia: 23 Isla: Municipio 063**



**CUADRO 37**

**7. SANEAMIENTO Y DEPURACIÓN**

**7.2 Depuración.**

**7.2.2. Descripción de los Tratamientos de los Sistemas de depuración en el municipio encuestado.**

CODIGO DE IDENTIFICACION				DESCRIPCION DEL SISTEMA														
EDAR	Provin-cia	Munici-pio	Número de orden	Tratamiento Primario			Tratamiento Secundario			Tratamientos Avanzados			Procesos Complementarios			Tratamiento de lodos		
				CI	CI	CI	CI	CI	CI	CI	CI	CI	CI	CI	CI	CI	CI	CI
ED	23	063	002	DC	NO	NO	FV	NO	NO	NO	NO	NO	NO	NO	NO	NO	NO	NO
ED	23	063	001	DC	NO	NO	FV	NO	NO	NO	NO	NO	NO	NO	NO	DA	NO	NO











**ENCUESTA DE INFRAESTRUCTURA Y EQUIPAMIENTOS LOCALES- 2010**

**DIPUTACIÓN PROVINCIAL DE JAÉN**

**MUNICIPIO: NAVAS DE SAN JUAN**

**Provincia: 23 Isla: Municipio 063**



**CUADRO 43**

**8. RECOGIDA Y ELIMINACION DE RESIDUOS URBANOS.**

**8.2 Núcleos sin recogida de residuos urbanos. Limpieza de calles.**

**8.2.1 Núcleos de población encuestados.**

Núcleo de Población			ÁMBITO SIN SERVICIO			LIMPIEZA DE CALLES	
			Viviendas afectadas nº	Población afectada		Servicio	Plantilla
				Residente	Estacional	Cl	nº
0001	01	NAVAS DE SAN JUAN(NUCLEO)	0	0	0	SI	1
<b>TOTAL NÚCLEO</b>			<b>0</b>	<b>0</b>	<b>0</b>		<b>1</b>
<b>TOTAL DISEMINADO</b>			11	23	25		1
<b>TOTAL MUNICIPIO</b>			<b>11</b>	<b>23</b>	<b>25</b>		<b>2</b>

		<b>ENCUESTA DE INFRAESTRUCTURA Y EQUIPAMIENTOS LOCALES- 2010</b>				
		<b>DIPUTACIÓN PROVINCIAL DE JAÉN</b>				
		<b>MUNICIPIO:</b>		<b>NAVAS DE SAN JUAN</b>		
		<b>Provincia:</b>	<b>23</b>	<b>Isla:</b>		<b>Municipio</b>
						

**CUADRO 44**

**8. RECOGIDA Y ELIMINACION DE RESIDUOS URBANOS.**

**8.3 Vertederos. (Instalaciones de eliminación y tratamiento de residuos).**

**8.3.1 Identificación de los vertederos que dan servicio a los núcleos de población del municipio encuestado.**

Núcleo de Población			CÓDIGO DE IDENTIFICACIÓN			
			Vertedero	Provincia	Municipio	Nº de orden
			CI			
0001	01	NAVAS DE SAN JUAN(NUCLEO)	VC	23	055	001
0001	01	NAVAS DE SAN JUAN(NUCLEO)	VD	23	063	001



**ENCUESTA DE INFRAESTRUCTURA Y EQUIPAMIENTOS LOCALES- 2010**

**DIPUTACIÓN PROVINCIAL DE JAÉN**

**MUNICIPIO: NAVAS DE SAN JUAN**

**Provincia: 23 Isla: Municipio 063**



**CUADRO 45**

**8. RECOGIDA Y ELIMINACION DE RESIDUOS URBANOS**

**8.3 Vertederos (Instalaciones de eliminación y tratamiento de residuos)**

**8.3.2 Características de las Instalaciones.**

CODIGO DE IDENTIFICACION				Tipo	Titular	Gestión	PROBLEMAS EXISTENTES										CAPACIDAD			ESTADO	VIDA UTIL	CATEGORIA	ACTIVIDAD	
Tipo	Provincia	Municipio	Nº				OI	Hu	Ca	Ri	Fi	Iv	Fa	Sa	In	Ot	Total		Ampl.					Transformac.
Cl	Cl	Cl	Cl				Cl	Cl	Cl	Cl	Cl	Cl	Cl	Cl	Cl	Cl	m3	% Ocupa	Cl					Tm/año
VT	23	063	001	VIN	MUD	MUD	NO	NO	NO	NO	NO	SI	NO	NO	SI	NO	180.000	50	NO	0	M	0	VIN	EN
<b>TOTAL MUNICIPIO</b>																	<b>180.000</b>			<b>0</b>				



**ENCUESTA DE INFRAESTRUCTURA Y EQUIPAMIENTOS LOCALES- 2010**

**DIPUTACIÓN PROVINCIAL DE JAÉN**

**MUNICIPIO:**

**Provincia:**

**Isla:**

**Municipio**




**CUADRO 46**

**8. RECOGIDA Y ELIMINACION DE RESIDUOS URBANOS**

**8.3 Vertederos (Instalaciones de eliminación y tratamiento de residuos)**

**8.3.3 Características de las Instalaciones encuestadas, ubicadas en municipios mayores de 50.000 habitant**

CODIGO DE IDENTIFICACION				Tipo	Titular	Gestión	PROBLEMAS EXISTENTES								CAPACIDAD			ESTADO	VIDA UTIL	CATEGORIA	ACTIVIDAD		
Tipo	Provincia	Municipio	Nº				OI	Hu	Ca	Ri	Fi	Iv	Fa	Sa	In	Ot	Total					Ampl.	Transformac.
				CI	CI	CI	CI	CI	CI	CI	CI	CI	CI	CI	m3	% Ocupa	CI	Tm/año	CI	nº	nº	nº	
<b>TOTAL MUNICIPIO</b>																#Error			#Error				

		<b>ENCUESTA DE INFRAESTRUCTURA Y EQUIPAMIENTOS LOCALES- 2010</b>				
		<b>DIPUTACIÓN PROVINCIAL DE JAÉN</b>				
<b>MUNICIPIO:</b>		<b>NAVAS DE SAN JUAN</b>				
<b>Provincia:</b>	<b>23</b>	<b>Isla:</b>		<b>Municipio</b>	<b>063</b>	



**CUADRO 47**  
**9. ALUMBRADO PUBLICO**

NÚCLEO DE POBLACIÓN					AHORRO ENERGÉTICO		CALIDAD	Potencia Instalada	Puntos de luz
Provincia	Municipio	Entidad	Núcleo	Denominación	Rfi	Rfi	Cl	Kw	nº
23	063	0001	01	NAVAS DE SAN JUAN(NUCLEO)	SI	NO	B	173	895
<b>TOTAL NÚCLEO</b>									<b>895</b>
<b>TOTAL DISEMINADO</b>									<b>0</b>
<b>TOTAL MUNICIPIO</b>									<b>895</b>

## ENCUESTA DE INFRAESTRUCTURA Y EQUIPAMIENTOS LOCALES- 2010

DIPUTACIÓN PROVINCIAL DE JAÉN

MUNICIPIO:

NAVAS DE SAN JUAN

Provincia:

23

Isla:

Municipio

063



## CUADRO 48

## 10. OTRAS INFORMACIONES MUNICIPALES

NÚCLEO DE POBLACIÓN					RECEPCIÓN TV		TELEFONÍA MOVIL		CORREO	BANDA ANCHA						CAPI	CALIDAD SUMIN. ENERGÍA		ALUMBR.PÚBLICO AMB.SIN SERV.		
Provincia	Municipio	Entidad	Núcleo	Denominación	Antena	Cable	Gsm	Umts		Rd	Xd	Wi	Ca	Rb	St		Electr.	Gas	Viv afec	Long calle	
					CI	CI	CI	CI	CI	CI	CI	CI	CI	CI	CI	CI	CI	nº	m		
23	063	0001	01	NAVAS DE SAN JUAN(NUCLEO)	B	C	B	C	SI	NO	SI	SI	NO	NO	NO	SI	B	C	0	0	
<b>TOTAL NÚCLEO</b>																			<b>0</b>	<b>0</b>	
<b>TOTAL DISEMINADO</b>																				11	0
<b>TOTAL MUNICIPIO</b>																				<b>11</b>	<b>0</b>

## ENCUESTA DE INFRAESTRUCTURA Y EQUIPAMIENTOS LOCALES- 2010

DIPUTACIÓN PROVINCIAL DE JAÉN

MUNICIPIO:

NAVAS DE SAN JUAN

Provincia:

23

Isla:

Municipio

063



## CUADRO 48

## 10. OTRAS INFORMACIONES MUNICIPALES

NÚCLEO DE POBLACIÓN					RECEPCIÓN TV		TELEFONÍA MOVIL		CORREO	BANDA ANCHA						CAPI	CALIDAD SUMIN. ENERGÍA		ALUMBR.PÚBLICO AMB.SIN SERV.	
Provincia	Municipio	Entidad	Núcleo	Denominación	Antena	Cable	Gsm	Umts		Rd	Xd	Wi	Ca	Rb	St		Electr.	Gas	Viv afec	Long calle
					CI	CI	CI	CI	CI	CI	CI	CI	CI	CI	CI	CI	nº	m		

## ENCUESTA DE INFRAESTRUCTURA Y EQUIPAMIENTOS LOCALES- 2010

DIPUTACIÓN PROVINCIAL DE JAÉN

MUNICIPIO:

NAVAS DE SAN JUAN

Provincia:

23

Isla:

Municipio

063



## CUADRO 49

## 11. INSTALACIONES DEPORTIVAS DE USO PÚBLICO

## 11.1 Características de las Instalaciones.

CÓDIGO DE IDENTIFICACIÓN				NOMBRE DE LA INSTALACIÓN	CARACTERÍSTICAS							
Tipo	Provincia	Municipio	Nº Orden		Tipo	Titular	Gestión	Superficie (m2)			Sin Barreras Arquitectónicas	Estado
					CI	CI	CI	Cubierta	Aire Libre	Solar	CI	
TJ	23	063	001	Campo de Futbol	TJ	MU	MU	0	5.000	5.000	SI	B
PI	23	063	002	Piscina Municipal	PI	MU	MU	240	4.590	4.830	SI	B
PT	23	063	003	Polideportivo Cubierto	PT	MU	MU	1.344	0	1.344	SI	B
PP	23	063	004	Pista Polideportiva CP. Virgen de la Estrella	PP	CA	CA	0	756	756	SI	R
PI	23	063	005	Vaso de Chapoteo	PI	CA	CA	0	50	50	SI	B
TJ	23	063	006	Pista de Voleibol	TJ	MU	MU	0	360	360	SI	B
PP	23	063	007	Pista Futbol CEP. Virgen de la Estrella	PP	CA	CA	0	924	924	SI	R
OT	23	063	008	Pistas de Petanca	OT	MU	MU	0	58	58	SI	B
TJ	23	063	009	Pista de Baloncesto 1 IES. San Juan Bautista	TJ	CA	CA	0	360	360	SI	B
TJ	23	063	010	Pista de Futbol 2 IES. San Juan Bautista	TJ	CA	CA	0	800	800	SI	B
TJ	23	063	011	Pista Baloncesto 3 IES. San Juan Bautista	TJ	CA	CA	0	450	450	SI	B
GI	23	063	012	Gimnasio IES. San Juan Bautista.	GI	CA	CA	0	480	480	SI	B
GI	23	063	013	Gimnasio Sculture Center	GI	PV	PV	135	0	135	SI	B
GI	23	063	014	Gimnasio Municipal	GI	MU	MU	156	0	156	SI	B
OT	23	063	016	Zonas Comunes Piscina Municipal	OT	MU	MU	240	4.290	4.530	SI	B
TJ	23	063	017	Pista de Tenis	TJ	MU	MU	0	595	595	SI	B
OT	23	063	018	Zonas Comunes CPD Municipal	OT	MU	MU	100	6.173	6.283	SI	B
PI	23	063	015	Vaso Piscina Granja Escuela Molinillo	PI	MU	MU	0	220	220	SI	B
<b>TOTAL MUNICIPIO</b>								<b>2.215</b>	<b>25.106</b>	<b>27.331</b>		



**ENCUESTA DE INFRAESTRUCTURA Y EQUIPAMIENTOS LOCALES- 2010**

**DIPUTACIÓN PROVINCIAL DE JAÉN**

**MUNICIPIO: NAVAS DE SAN JUAN**

**Provincia: 23 Isla: Municipio 063**



**CUADRO 50**

**12. INSTALACIONES DEPORTIVAS DE USO PÚBLICO**

**12.2 Tipos de deportes de las Instalaciones.**

CÓDIGO DE IDENTIFICACIÓN				NOMBRE DE LA INSTALACIÓN	Tipo de deporte
Clave	Provincia	Municipio	Nº Orden		CI
ID	23	063	001	Campo de Futbol	AT
ID	23	063	001	Campo de Futbol	FB
ID	23	063	001	Campo de Futbol	PD
ID	23	063	002	Piscina Municipal	NA
ID	23	063	003	Polideportivo Cubierto	BC
ID	23	063	003	Polideportivo Cubierto	BM
ID	23	063	003	Polideportivo Cubierto	BV
ID	23	063	003	Polideportivo Cubierto	OT
ID	23	063	003	Polideportivo Cubierto	TE
ID	23	063	004	Pista Polideportiva CP. Virgen de la Estrella	BC
ID	23	063	004	Pista Polideportiva CP. Virgen de la Estrella	BM
ID	23	063	005	Vaso de Chapoteo	NA
ID	23	063	006	Pista de Voleibol	BV
ID	23	063	007	Pista Futbol CEP. Virgen de la Estrella	FB
ID	23	063	008	Pistas de Petanca	OT
ID	23	063	009	Pista de Baloncesto 1 IES. San Juan Bautista	BC
ID	23	063	010	Pista de Futbol 2 IES. San Juan Bautista	FB
ID	23	063	011	Pista Baloncesto 3 IES. San Juan Bautista	BC
ID	23	063	012	Gimnasio IES. San Juan Bautista.	GI
ID	23	063	013	Gimnasio Sculture Center	GI
ID	23	063	014	Gimnasio Municipal	GI
ID	23	063	016	Zonas Comunes Piscina Municipal	OT
ID	23	063	017	Pista de Tenis	TE
ID	23	063	018	Zonas Comunes CPD Municipal	OT

**ENCUESTA DE INFRAESTRUCTURA Y EQUIPAMIENTOS LOCALES- 2010**

DIPUTACIÓN PROVINCIAL DE JAÉN

**MUNICIPIO:**

NAVAS DE SAN JUAN

**Provincia:**

23

**Isla:****Municipio**

063

**CUADRO 50****12. INSTALACIONES DEPORTIVAS DE USO PÚBLICO****12.2 Tipos de deportes de las Instalaciones.**

CÓDIGO DE IDENTIFICACIÓN				NOMBRE DE LA INSTALACIÓN	Tipo de deporte
Clave	Provincia	Municipio	Nº Orden		CI
ID	23	063	015	Vaso Piscina Granja Escuela Molinillo	NA



**ENCUESTA DE INFRAESTRUCTURA Y EQUIPAMIENTOS LOCALES- 2010**

**DIPUTACIÓN PROVINCIAL DE JAÉN**

**MUNICIPIO: NAVAS DE SAN JUAN**

**Provincia: 23 Isla: Municipio 063**



**CUADRO 51**

**12. OTRAS INSTALACIONES PÚBLICAS.**

**12.1 Centros Culturales y de Esparcimiento.**

**12.1.1 Características de las instalaciones.**

CÓDIGO DE IDENTIFICACIÓN			NOMBRE DEL CENTRO	CARACTERÍSTICAS							
Provin-cia	Muni-cipio	Nº Orden		Tipo	Titular	Gestión	Superficie (m2)			Sin Barreras Arquitectonicas	Estado
				CI	CI	CI	Cubierta	Aire Libre	Solar	CI	
23	063	006	Museo del Aceite	MS	MU	MU	100	442	542	SI	B
23	063	002	Escuela de Musica	OT	MU	MU	200	0	200	SI	B
23	063	001	Galeria Comercial (Mercado)	SC	MU	MU	627	37	390	SI	B
23	063	009	Centro Civico	CS	MU	MU	402	0	402	SI	B
23	063	008	Salon de Actos	CS	MU	MU	201	0	201	SI	B
23	063	005	Casa Cultura	CC	MU	MU	804	0	804	SI	B
23	063	003	Plaza de Toros	PZ	MU	MU	50	2.160	2.210	SI	R
23	063	007	Biblioteca	BI	MU	MU	550	201	426	SI	B
23	063	004	Hogar del Pensionista	HP	MU	MU	201	0	201	SI	B
<b>TOTAL MUNICIPIO</b>							<b>3.135</b>	<b>2.840</b>	<b>5.376</b>		



**ENCUESTA DE INFRAESTRUCTURA Y EQUIPAMIENTOS LOCALES- 2010**

**DIPUTACIÓN PROVINCIAL DE JAÉN**

**MUNICIPIO:**

**NAVAS DE SAN JUAN**

**Provincia:**

**23**

**Isla:**

**Municipio**

**063**



**CUADRO 52**

**12. OTRAS INSTALACIONES PÚBLICAS.**

**12.1 Centros Culturales y de Esparcimiento.**

**12.1.2 Superficie de los Usos de los Centros.**

CÓDIGO DE IDENTIFICACIÓN			NOMBRE DEL CENTRO	USO	SUPERFICIE CUBIERTA
Provin-cia	Muni-cipio	Nº Orden		Cl	m2
23	063	007	Biblioteca	BA	550
23	063	001	Galeria Comercial (Mercado)	CV	627
23	063	009	Centro Civico	CV	402
23	063	008	Salon de Actos	CV	201
23	063	002	Escuela de Musica	ED	200
23	063	006	Museo del Aceite	MO	100
23	063	005	Casa Cultura	OT	804
23	063	004	Hogar del Pensionista	PN	201
23	063	003	Plaza de Toros	PS	50
<b>TOTAL MUNICIPIO</b>					<b>3.135</b>





**ENCUESTA DE INFRAESTRUCTURA Y EQUIPAMIENTOS LOCALES- 2010**

**DIPUTACIÓN PROVINCIAL DE JAÉN**

**MUNICIPIO:**

**Provincia:**

**Isla:**

**Municipio**




**CUADRO 54**

**13. LONJAS, MERCADOS Y RECINTOS FERIALES.**

CÓDIGO DE IDENTIFICACIÓN				NÚCLEO DE POBLACIÓN	NOMBRE DEL EQUIPAMIENTO	TIPO	TITULAR	GESTIÓN	SUPERFICIE (m2)			Sin Barreras Arquitectónicas	ESTADO
Clave	Provincia	Municipio	Nº Orden						Cubierta	Aire Libre	Solar		
					CI	CI	CI	CI				CI	CI
<b>TOTAL MUNICIPIO</b>									<b>#Error</b>	<b>#Error</b>	<b>#Error</b>		




	<b>ENCUESTA DE INFRAESTRUCTURA Y EQUIPAMIENTOS LOCALES- 2010</b>				
	<b>DIPUTACIÓN PROVINCIAL DE JAÉN</b>				
	<b>MUNICIPIO:</b>		<b>NAVAS DE SAN JUAN</b>		
	<b>Provincia:</b>	<b>23</b>	<b>Isla:</b>		<b>Municipio</b>



**CUADRO 56**  
**15. CEMENTERIOS**


CÓDIGO DE IDENTIFICACIÓN				NÚCLEO DE POBLACIÓN	NOMBRE DEL CEMENTERIO	TITULAR	DISTANCIA AL NÚCLEO	ESTADO DE ACCESO	CAPILLA	DEPÓSITO	AMPLIACIÓN	GRADO DE SATURACIÓN	SUPERFICIE TOTAL	Sin Barreras Arquitectónicas	CREMATORIO
Clave	Provincia	Municipio	Nº Orden			CI	Km	CI	CI	CI	CI	CI	%	m2	CI
CE	23	063	001		Cementerio Municipal	MU	0,9	R	MO	SI	SI	50	21.224	SI	NO
<b>TOTAL MUNICIPIO</b>													<b>21.224</b>		

	<b>ENCUESTA DE INFRAESTRUCTURA Y EQUIPAMIENTOS LOCALES- 2010</b>				
	<b>DIPUTACIÓN PROVINCIAL DE JAÉN</b>				
	<b>MUNICIPIO:</b>		<b>NAVAS DE SAN JUAN</b>		
	<b>Provincia:</b>	<b>23</b>	<b>Isla:</b>		<b>Municipio</b>



**CUADRO 57**  
**16. TANATORIOS**



CÓDIGO DE IDENTIFICACIÓN				NÚCLEO DE POBLACIÓN	NOMBRE DEL TANATORIO	TITULAR	GESTIÓN	CARACTERÍSTICAS					
Clave	Provincia	Municipio	Nº Orden					Superficie (m2)			Salas	Sin Barreras Arquitectónicas	Estado
								Cubierta	Aire libre	Solar	nº	CI	CI
TA	23	063	001	NAVAS DE SAN JUAN(NUCLE	Tanatorio	PV	PV	120	25	145	1	SI	B
<b>TOTAL MUNICIPIO</b>								<b>120</b>	<b>25</b>	<b>145</b>	<b>1</b>		

	<b>ENCUESTA DE INFRAESTRUCTURA Y EQUIPAMIENTOS LOCALES- 2010</b>										
	<b>DIPUTACIÓN PROVINCIAL DE JAÉN</b>										
	<b>MUNICIPIO:</b>		<b>NAVAS DE SAN JUAN</b>								
	<b>Provincia:</b>	<b>23</b>	<b>Isla:</b>		<b>Municipio</b>	<b>063</b>					



**CUADRO 58**  
**17. CENTROS SANITARIOS**


CÓDIGO DE IDENTIFICACIÓN				NÚCLEO DE POBLACIÓN	NOMBRE DEL CENTRO	TIPO	TITULAR	GESTIÓN	SUPERFICIE (m2)			UCI	CAMAS	Sin Barreras Arquitectónicas	ESTADO
Clave	Provincia	Municipio	Nº Orden						CI	CI	CI				
SA	23	063	001	NAVAS DE SAN JUAN(NUCLEO	Centro de Salud	CDS	MUN	SAS	600	318	918	NO	2	SI	B
<b>TOTAL MUNICIPIO</b>									<b>600</b>	<b>318</b>	<b>918</b>				


	<b>ENCUESTA DE INFRAESTRUCTURA Y EQUIPAMIENTOS LOCALES- 2010</b>						
	<b>DIPUTACIÓN PROVINCIAL DE JAÉN</b>						
	<b>MUNICIPIO:</b>		<b>NAVAS DE SAN JUAN</b>				
	<b>Provincia:</b>	<b>23</b>	<b>Isla:</b>		<b>Municipio</b>	<b>063</b>	

**CUADRO 59**

**18. CENTROS ASISTENCIALES**

CÓDIGO DE IDENTIFICACIÓN				NÚCLEO DE POBLACIÓN	NOMBRE DEL CENTRO	TIPO	TITULAR	GESTIÓN	PLAZAS	SUPERFICIE (m2)			Sin Barreras Arquitectónicas	ESTADO
Clave	Provincia	Municipio	Nº Orden							CI	CI	Km		
AS	23	063	001	NAVAS DE SAN JUAN(NUCLE	Guarderia Municipal	GI	MU	MU	100	760	450	830	SI	B
AS	23	063	002	NAVAS DE SAN JUAN(NUCLE	Centro de Dia	EX	MU	MU	40	1.109	110	580	SI	B
<b>TOTAL MUNICIPIO</b>									<b>140</b>	<b>1.869</b>	<b>560</b>	<b>1.410</b>		

	<b>ENCUESTA DE INFRAESTRUCTURA Y EQUIPAMIENTOS LOCALES- 2010</b>					
	<b>DIPUTACIÓN PROVINCIAL DE JAÉN</b>					
	<b>MUNICIPIO:</b>		<b>NAVAS DE SAN JUAN</b>			
	<b>Provincia:</b>	<b>23</b>	<b>Isla:</b>		<b>Municipio</b>	<b>063</b>




**DIPUTACIÓN  
DE JAÉN**

**CUADRO 60**

**19 CENTROS DE ENSEÑANZA**

**19.1. Características de los Centros.**

CÓDIGO DE IDENTIFICACIÓN				NÚCLEO DE POBLACIÓN	NOMBRE DEL CENTRO	Ámbito	Titular	SUPERFICIE (m2)			Sin Barreras Arquitectónicas	ESTADO
Clave	Provincia	Municipio	Nº Orden					Cl	Cl	Cubierta		
EN	23	063	001			NAVAS DE SAN JUAN(NUCLE	Centro de Educacion de Adultos	L	CE	200	0	200
EN	23	063	002	NAVAS DE SAN JUAN(NUCLE	CP. Alcalde Parrilla Lara	L	CE	750	1.430	2.180	SI	B
EN	23	063	003	NAVAS DE SAN JUAN(NUCLE	CEP. Virgen de la Estrella	L	CE	1.554	6.454	7.404	SI	B
EN	23	063	004	NAVAS DE SAN JUAN(NUCLE	IES San Juan Bautista	L	CE	3.661	3.523	6.850	SI	B
<b>TOTAL MUNICIPIO</b>								<b>6.165</b>	<b>11.407</b>	<b>16.634</b>		

	<b>ENCUESTA DE INFRAESTRUCTURA Y EQUIPAMIENTOS LOCALES- 2010</b>				
	<b>DIPUTACIÓN PROVINCIAL DE JAÉN</b>				
	<b>MUNICIPIO:</b>	<b>NAVAS DE SAN JUAN</b>			
	<b>Provincia:</b>	<b>23</b>	<b>Isla:</b>		<b>Municipio</b>





**CUADRO 61**

**19 CENTROS DE ENSEÑANZA**

**19.2. Niveles de enseñanza de los Centros.**

CÓDIGO DE IDENTIFICACIÓN				NÚCLEO DE POBLACIÓN	NOMBRE DEL CENTRO	Nivel	CENTROS NO UNIVERSITARIOS			
Clave	Provincia	Municipio	Nº Orden				Cl	Unidades	Plazas	Alumnos
EN	23	063	001	NAVAS DE SAN JUAN(NUCLE	Centro de Educacion de Adultos	OTR	1	25	15	
EN	23	063	002	NAVAS DE SAN JUAN(NUCLE	CP. Alcalde Parrilla Lara	INF	7	175	148	
EN	23	063	003	NAVAS DE SAN JUAN(NUCLE	CP. Virgen de la Estrella	ESP	1	10	8	
EN	23	063	003	NAVAS DE SAN JUAN(NUCLE	CP. Virgen de la Estrella	PRI	14	350	327	
EN	23	063	004	NAVAS DE SAN JUAN(NUCLE	IES San Juan Bautista	ESO	12	300	216	
<b>TOTAL MUNICIPIO</b>								<b>35</b>	<b>860</b>	<b>714</b>



		<b>ENCUESTA DE INFRAESTRUCTURA Y EQUIPAMIENTOS LOCALES- 2010</b>						
		DIPUTACIÓN PROVINCIAL DE JAÉN						
<b>MUNICIPIO:</b>		<b>NAVAS DE SAN JUAN</b>						
<b>Provincia:</b>	<b>23</b>	<b>Isla:</b>		<b>Municipio</b>	<b>063</b>			

**CUADRO 63**

**21. CASAS CONSISTORIALES Y OTROS EQUIPAMIENTOS DE USO O TITULARIDAD MUNICIPAL**

**21.1 Características de los equipamientos.**

CÓDIGO DE IDENTIFICACIÓN				NÚCLEO DE POBLACIÓN	NOMBRE DEL EQUIPAMIENTO	TIPO	TITULAR	TENENCIA	SUPERFICIE (m2)			Sin Barreras Arquitectónicas	ESTADO
Clave	Provincia	Municipio	Nº Orden						CI	CI	CI		
CC	23	063	001	NAVAS DE SAN JUAN(NUCLEO)	Casa Consistorial	AY	MU	MU	793	30	238	SI	B
CC	23	063	002	NAVAS DE SAN JUAN(NUCLEO)	Edificio Municipal	OT	MU	MU	256	0	128	SI	B
CC	23	063	003	NAVAS DE SAN JUAN(NUCLEO)	Edificio Multiple I	OT	MU	MU	767	70	300	SI	R
CC	23	063	004	NAVAS DE SAN JUAN(NUCLEO)	Centro Socio-Cultural	OT	MU	MU	1.608	81	885	SI	B
CC	23	063	005	NAVAS DE SAN JUAN(NUCLEO)	Nave Municipal I	OT	MU	MU	500	0	250	SI	B
CC	23	063	006	NAVAS DE SAN JUAN(NUCLEO)	Nave Municipal II	OT	MU	MU	160	0	160	SI	B
CC	23	063	007	NAVAS DE SAN JUAN(NUCLEO)	Vivero Municipal Gorgoriton	OT	MU	MU	2.250	0	2.250	NO	B
CC	23	063	009	NAVAS DE SAN JUAN(NUCLEO)	Edificio Multiple II	OT	MU	MU	900	310	610	SI	B
<b>TOTAL MUNICIPIO</b>									<b>7.234</b>	<b>491</b>	<b>4.821</b>		



**ENCUESTA DE INFRAESTRUCTURA Y EQUIPAMIENTOS LOCALES- 2010**

**DIPUTACIÓN PROVINCIAL DE JAÉN**

**MUNICIPIO:** NAVAS DE SAN JUAN

**Provincia:** 23 **Isla:** **Municipio** 063




**CUADRO 64**

**21 CASAS CONSISTORIALES Y OTROS EQUIPAMIENTOS DE USO O TITULARIDAD MUNICIPAL**

**21.2 Superficies de los usos de las Casas Consistoriales y otros equipamientos.**

CÓDIGO DE IDENTIFICACIÓN				NÚCLEO DE POBLACIÓN	NOMBRE DEL EQUIPAMIENTO	USO	SUPERFICIE CUBIERTA
Clave	Provincia	Municipio	Nº Orden			CI	m2
CC	23	063	001	NAVAS DE SAN JUAN(NUCLEO)	Casa Consistorial	AM	490
CC	23	063	001	NAVAS DE SAN JUAN(NUCLEO)	Casa Consistorial	OT	291
CC	23	063	001	NAVAS DE SAN JUAN(NUCLEO)	Casa Consistorial	AS	12
CC	23	063	002	NAVAS DE SAN JUAN(NUCLEO)	Edificio Municipal	OT	128
CC	23	063	002	NAVAS DE SAN JUAN(NUCLEO)	Edificio Municipal	AA	128
CC	23	063	003	NAVAS DE SAN JUAN(NUCLEO)	Edificio Multiple I	OT	607
CC	23	063	003	NAVAS DE SAN JUAN(NUCLEO)	Edificio Multiple I	AA	160
CC	23	063	004	NAVAS DE SAN JUAN(NUCLEO)	Centro Socio-Cultural	PN	201
CC	23	063	004	NAVAS DE SAN JUAN(NUCLEO)	Centro Socio-Cultural	OT	804
CC	23	063	004	NAVAS DE SAN JUAN(NUCLEO)	Centro Socio-Cultural	SO	603
CC	23	063	005	NAVAS DE SAN JUAN(NUCLEO)	Nave Municipal I	AA	500
CC	23	063	006	NAVAS DE SAN JUAN(NUCLEO)	Nave Municipal II	AA	160
CC	23	063	007	NAVAS DE SAN JUAN(NUCLEO)	Vivero Municipal Gorgoriton	OT	2.250
CC	23	063	009	NAVAS DE SAN JUAN(NUCLEO)	Edificio Multiple II	OT	900

	<b>ENCUESTA DE INFRAESTRUCTURA Y EQUIPAMIENTOS LOCALES- 2010</b>				
	<b>DIPUTACIÓN PROVINCIAL DE JAÉN</b>				
	<b>MUNICIPIO:</b>		<b>NAVAS DE SAN JUAN</b>		
	<b>Provincia:</b>	<b>23</b>	<b>Isla:</b>		<b>Municipio</b>



**CUADRO 65**

**22. EDIFICIOS DE TITULARIDAD PUBLICA SIN USO**

CÓDIGO DE IDENTIFICACIÓN				NÚCLEO DE POBLACIÓN	NOMBRE DEL EQUIPAMIENTO	TITUL.	SUPERFICIE (m2)			ESTADO	USO ANTERIOR
Clave	Provincia	Municipio	Nº Orden				CI	Cubierta	Aire Libre		
SU	23	063	008	NAVAS DE SAN JUAN(NUCLEO)	Antiguo Cine	MU	312	0	312	M	CC
<b>TOTAL MUNICIPIO</b>							<b>312</b>	<b>0</b>	<b>312</b>		

