

Encuesta de Infraestructura y Equipamientos Locales

Fase de 2010


Cuestionario

23

062

MONTIZON



		ENCUESTA DE INFRAESTRUCTURA Y EQUIPAMIENTOS LOCALES- 2010					
		DIPUTACIÓN PROVINCIAL DE JAÉN					
MUNICIPIO:		MONTIZON					
Provincia:	23	Isla:		Municipio	062		



CUADRO 06

6. ABASTECIMIENTO DE AGUA

6.1. Traidas de agua.

6.1.1. Identificación de las captaciones de agua que dan servicio a los núcleos de población del municipio encuestado.

NÚCLEOS DE POBLACIÓN					CÓDIGO DE IDENTIFICACIÓN DE LA CAPTACIÓN				
Provincia	Municipio	Entidad	Núcleo	NOMBRE	Captación	Provincia	Municipio	Nº de orden	Nombre de la captación
					CI	CI	CI	CI	CI
23	062	0001	01	ALDEAHERMOSA(NUCLEO)	CA	23	029	001	EB.Guadalmena
23	062	0001	01	ALDEAHERMOSA(NUCLEO)	CA	23	062	001	Embalse del Dañador
23	062	0001	01	ALDEAHERMOSA(NUCLEO)	CA	23	062	002	Aldeahermosa
23	062	0002	01	MONTIZON(NUCLEO)	CA	23	029	001	EB.Guadalmena
23	062	0002	01	MONTIZON(NUCLEO)	CA	23	062	001	Embalse del Dañador
23	062	0003	01	VENTA DE LOS SANTOS(NUCLEO)	CA	23	029	001	EB.Guadalmena
23	062	0003	01	VENTA DE LOS SANTOS(NUCLEO)	CA	23	062	001	Embalse del Dañador
23	062	0003	01	VENTA DE LOS SANTOS(NUCLEO)	CA	23	062	003	V.de los Santos

**ENCUESTA DE INFRAESTRUCTURA Y EQUIPAMIENTOS LOCALES- 2010****DIPUTACIÓN PROVINCIAL DE JAÉN****MUNICIPIO:****MONTIZON****Provincia:****23****Isla:****Municipio****062****CUADRO 01****1. INFORMACION DEMOGRÁFICA****1.1 Población, viviendas y accesibilidad de los núcleos.****1.1.1 Núcleos de población encuestados. 1**

ent	núc	Núcleo de población	PADRON 2009	Poblacion estacional máxima	Altitud	Viviendas Familiares	Plazas Hoteleras	Plazas de Turismo Rural	Accesibilidad
0001	01	ALDEAHERMOSA(NUCLEO)	987	1.300	642	502	10	0	NO
0002	01	MONTIZON(NUCLEO)	94	100	649	63	0	0	NO
0003	01	VENTA DE LOS SANTOS(NUCLEO)	795	1.200	700	478	30	0	NO
TOTAL NÚCLEO			1.876	2.600		1.043	40	0	
TOTAL DISEMINADO			28	50		9	0	0	
TOTAL MUNICIPIO			1.904	2.650		1.052	40	0	

ENCUESTA DE INFRAESTRUCTURA Y EQUIPAMIENTOS LOCALES- 2010

DIPUTACIÓN PROVINCIAL DE JAÉN

MUNICIPIO: MONTIZON**Provincia:** 23 **Isla:** **Municipio** 062**CUADRO 02****2. PLANEAMIENTO URBANÍSTICO**

FIGURA DE PLANEAMIENTO			Superficie Municipio	Publicación B.O.	Suelo Urbanizado	Suelo Rural	Suelo Rural Preservado
Tipo	Estado Tramitación	Denominación	Hectáreas	Fecha	Hectáreas	Hectáreas	Hectáreas
D.C	AD	DEL,SUELO URBANO	21.159,60	08/01/2000	46,95	9.044,79	0,00
P.E	AD	PLAN ESPECIAL	21.159,60	01/01/1995	0,00	0,00	12.067,86

ENCUESTA DE INFRAESTRUCTURA Y EQUIPAMIENTOS LOCALES- 2010

DIPUTACIÓN PROVINCIAL DE JAÉN

MUNICIPIO: MONTIZON

Provincia: 23 **Isla:** **Municipio** 062



CUADRO 03
3. OTROS SERVICIOS DEL MUNICIPIO

3.1. Municipios encuestados.

SEDE WEB MUNICIPAL			ORDENANZAS SOTERRA- MIENTO	ENERGÍAS ALTERNATIVAS								Cobertura a Telefonía Movil	TV Digital por Cable
Información general	Información turística	Gobierno electrónico		Energía eólica	KW eólica	Energía solar	KW solar	Planta Mareomotriz	KW Mareo-motriz	Otras Energías	KW Otras		
CI	CI	CI	CL	CI	Kw	CI	Kw	CI	Kw	CI	Kw	CI	CI
SI	SI	NO	NO	NO	0	NO	0	NO	0	NO	0	SI	NO
TOTAL MUNICIPIO					0		0		0		0		

ENCUESTA DE INFRAESTRUCTURA Y EQUIPAMIENTOS LOCALES- 2010



DIPUTACIÓN PROVINCIAL DE JAÉN

MUNICIPIO: MONTIZON

Provincia: 23 **Isla:** **Municipio** 062



CUADRO 04

4. CARRETERAS

4.1. Tramos de carretera existentes en el término municipal.

PROVIN- CIA	CARRE- TERA	MUNI- CIPIO	Nombre de Carretera	CARACTERÍSTICAS DE LOS TRAMOS DE CARRETERA EN EL MUNICIPIO													
				Puntos kilométricos		Titular	Ges-tión	Señaliza- ción	Firme		Ancho	Longitud	Pasos a nivel	Dimen- siona- miento	Características del trazado		
				Inicio	Final				Tipo	Estado					Si	Pe	Fe
				CI	CI	CI	m	m	Km	CI	CI	SI	NO	NO			
23	A-6203	062	De Villacarrillo Lím. Comunidad por Cast	29,4	34,9	CA	CA	V	MB	B	5,0	5,4	0	BD	SI	NO	NO
23	A-6203	062	De Villacarrillo Lím. Comunidad por Cast	34,9	38,8	CA	CA	N	MB	R	5,0	3,9	0	MD	NO	NO	SI
23	A-6203	062	De Villacarrillo Lím. Comunidad por Cast	38,8	39,3	CA	CA	N	MB	R	5,0	0,5	0	RD	NO	NO	NO
23	A-6203	062	De Villacarrillo Lím. Comunidad por Cast	39,3	46,8	CA	CA	N	MB	R	5,0	7,6	0	RD	NO	NO	SI
23	C-1	062	De Santo Tome a JH-7155	0,0	4,2	OT	OT	N	MB	R	5,0	4,2	0	BD	NO	NO	NO
23	JA-9101	062	CHICLANA DE SEGURA A VENTA DE LOS	4,4	5,1	PR	CA	N	MB	B	5,0	0,7	0	RD	SI	NO	NO
23	JA-9101	062	CHICLANA DE SEGURA A VENTA DE LOS	5,1	6,9	PR	CA	N	MB	B	5,0	1,8	0	RD	SI	NO	NO
23	JA-9101	062	CHICLANA DE SEGURA A VENTA DE LOS	6,9	7,1	MU	PR	N	MB	B	5,0	0,2	0	RD	NO	NO	NO
TOTAL MUNICIPIO												24,3					

ENCUESTA DE INFRAESTRUCTURA Y EQUIPAMIENTOS LOCALES- 2010

DIPUTACIÓN PROVINCIAL DE JAÉN

MUNICIPIO: MONTIZON

Provincia: 23 **Isla:** **Municipio** 062



CUADRO 21


6. ABASTECIMIENTO DE AGUA

6.2 Distribución de agua

6.2.2 Características y elementos del servicio de abastecimiento de agua

6.2.2.2. Núcleos de población encuestados. 2.

Núcleo de Población			CARACTERÍSTICAS DEL SERVICIO					ELEMENTOS ACCESORIOS						CISTERNA
			Dotación de agua		Conta- dores	Tasa	Año de instala- ción	Hidrantes		Válvulas		Bocas de riego		
			Disponi- bilidad	Restri- cciones				Sufi- ciencia	Estado	Sufi- ciencia	Estado	Sufi- ciencia	Estado	
0001	01	ALDEAHERMOSA(NUCLEO)	SF	NO	SI	SI	1964	NO		SF	B	NO		NO
0002	01	MONTIZON(NUCLEO)	SF	NO	SI	SI	1964	NO		SF	B	IN	M	NO
0003	01	VENTA DE LOS SANTOS(NUCLEO)	SF	NO	SI	SI	1964	NO		SF	B	IN	M	NO

		ENCUESTA DE INFRAESTRUCTURA Y EQUIPAMIENTOS LOCALES- 2010				
		DIPUTACIÓN PROVINCIAL DE JAÉN				
MUNICIPIO:		MONTIZON				
Provincia:	23	Isla:		Municipio	062	




CUADRO 05

5. INFRAESTRUCTURAS VIARIAS.

5.1. Superficie pavimentada y no pavimentada de Travesías, Calles, Plazas y Otros Viarios.

NÚCLEOS DE POBLACIÓN					CARACTERÍSTICAS				
Provincia	Municipio	Entidad	Núcleo	NOMBRE	Tipo	Estado	Longitud	Superficie	Viviendas sin acceso pavimentado
					Cl	Cl	m	m2	nº
23	062	0001	01	ALDEAHERMOSA(NUCLEO)	CA	B	5.773	48.146	0
23	062	0001	01	ALDEAHERMOSA(NUCLEO)	CA	M	398	3.904	0
23	062	0001	01	ALDEAHERMOSA(NUCLEO)	CA	NP	2.177	18.331	5
23	062	0001	01	ALDEAHERMOSA(NUCLEO)	CA	R	416	3.308	0
23	062	0001	01	ALDEAHERMOSA(NUCLEO)	TR	B	343	5.213	0
23	062	0001	01	ALDEAHERMOSA(NUCLEO)	TR	M	223	3.276	0
23	062	0002	01	MONTIZON(NUCLEO)	CA	B	468	5.026	0
23	062	0002	01	MONTIZON(NUCLEO)	CA	M	157	1.422	0
23	062	0002	01	MONTIZON(NUCLEO)	CA	NP	422	4.065	2
23	062	0002	01	MONTIZON(NUCLEO)	CA	R	146	1.394	0
23	062	0002	01	MONTIZON(NUCLEO)	OT	B	212	1.060	0
23	062	0002	01	MONTIZON(NUCLEO)	TR	B	395	6.912	0
23	062	0003	01	VENTA DE LOS SANTOS(NUCLEO)	CA	B	4.874	49.400	0
23	062	0003	01	VENTA DE LOS SANTOS(NUCLEO)	CA	M	396	4.797	0
23	062	0003	01	VENTA DE LOS SANTOS(NUCLEO)	CA	NP	1.399	17.598	0
23	062	0003	01	VENTA DE LOS SANTOS(NUCLEO)	CA	R	474	4.654	0
23	062	0003	01	VENTA DE LOS SANTOS(NUCLEO)	TR	B	874	12.254	0
23	062	0003	01	VENTA DE LOS SANTOS(NUCLEO)	TR	R	198	1.980	0

	ENCUESTA DE INFRAESTRUCTURA Y EQUIPAMIENTOS LOCALES- 2010				
	DIPUTACIÓN PROVINCIAL DE JAÉN				
	MUNICIPIO:				
	Provincia:		Isla:		Municipio



CUADRO 34

7. SANEAMIENTO Y DEPURACIÓN

7.1 Sistema de saneamiento.

7.1.11 Características de los tramos de emisarios encuestados, ubicados en municipios mayores de 50.000 habitante

CÓDIGO DE IDENTIFICACIÓN				CARACTERÍSTICAS DE LOS TRAMOS DE EMISARIOS			
				Tipo de material	Estado	Longitud del tramo	
						Terrestre	Marítima
Clave	Provincia	Municipio	Nº	CI	CI	m	m
TOTAL MUNICIPIO						#Error	#Error

ENCUESTA DE INFRAESTRUCTURA Y EQUIPAMIENTOS LOCALES- 2010

DIPUTACIÓN PROVINCIAL DE JAÉN

MUNICIPIO: MONTIZON**Provincia:** 23 **Isla:** **Municipio** 062**CUADRO 07****6. ABASTECIMIENTO DE AGUA****6.1. Traídas de agua.****6.1.2. Características de las captaciones en el municipio encuestado.**

CÓDIGO DE IDENTIFICACIÓN				DENOMINACIÓN	CARACTERÍSTICAS DE LA CAPTACIÓN							
Clave	Provincia	Municipio	Nº Orden		Tipo	Titular	Gestión	Sistema	Estado	Uso	Protección	Contador
CA	23	062	001	Embalse del Dazador	EB	OT	OT	IF	B	UO	SF	NO
CA	23	062	002	Aldeahermosa	PO	MU	MU	IF	B	UO	SF	NO
CA	23	062	003	V.de los Santos	PO	MU	MU	IF	B	UO	SF	NO



ENCUESTA DE INFRAESTRUCTURA Y EQUIPAMIENTOS LOCALES- 2010

DIPUTACIÓN PROVINCIAL DE JAÉN

MUNICIPIO:

Provincia:

Isla:

Municipio





CUADRO 46

8. RECOGIDA Y ELIMINACION DE RESIDUOS URBANOS

8.3 Vertederos (Instalaciones de eliminación y tratamiento de residuos)

8.3.3 Características de las Instalaciones encuestadas, ubicadas en municipios mayores de 50.000 habitant

CODIGO DE IDENTIFICACION				Tipo	Titular	Gestión	PROBLEMAS EXISTENTES								CAPACIDAD			ESTADO	VIDA UTIL	CATEGORIA	ACTIVIDAD		
Tipo	Provincia	Municipio	Nº				OI	Hu	Ca	Ri	Fi	Iv	Fa	Sa	In	Ot	Total					Ampl.	Transformac.
				CI	CI	CI	CI	CI	CI	CI	CI	CI	CI	CI	m3	% Ocupa	CI	Tm/año	CI	nº	nº	nº	
TOTAL MUNICIPIO																#Error			#Error				

		ENCUESTA DE INFRAESTRUCTURA Y EQUIPAMIENTOS LOCALES- 2010						
		DIPUTACIÓN PROVINCIAL DE JAÉN						
MUNICIPIO:		MONTIZON						
Provincia:	23	Isla:		Municipio	062			

CUADRO 09

6. ABASTECIMIENTO DE AGUA


6.1. Traidas de agua.

6.1.4. Identificación de las conducciones que dan servicio a los núcleos de población del municipio encuestado.

NÚCLEOS DE POBLACIÓN					CÓDIGO DE IDENTIFICACIÓN DE LA CONDUCCIÓN			
Provincia	Municipio	Entidad	Núcleo	NOMBRE	Conducción	Provincia	Municipio	Nº de Orden
					CI			
23	062	0001	01	ALDEAHERMOSA(NUCLEO)	CN	23	029	112
23	062	0001	01	ALDEAHERMOSA(NUCLEO)	CN	23	062	001
23	062	0001	01	ALDEAHERMOSA(NUCLEO)	CN	23	062	002
23	062	0001	01	ALDEAHERMOSA(NUCLEO)	CN	23	062	101
23	062	0001	01	ALDEAHERMOSA(NUCLEO)	CN	23	062	102
23	062	0002	01	MONTIZON(NUCLEO)	CN	23	029	112
23	062	0002	01	MONTIZON(NUCLEO)	CN	23	062	003
23	062	0002	01	MONTIZON(NUCLEO)	CN	23	062	101
23	062	0002	01	MONTIZON(NUCLEO)	CN	23	062	102
23	062	0002	01	MONTIZON(NUCLEO)	CN	23	062	103
23	062	0002	01	MONTIZON(NUCLEO)	CN	23	062	104
23	062	0002	01	MONTIZON(NUCLEO)	CN	23	062	105
23	062	0003	01	VENTA DE LOS SANTOS(NUCLEO)	CN	23	029	112
23	062	0003	01	VENTA DE LOS SANTOS(NUCLEO)	CN	23	062	004
23	062	0003	01	VENTA DE LOS SANTOS(NUCLEO)	CN	23	062	005
23	062	0003	01	VENTA DE LOS SANTOS(NUCLEO)	CN	23	062	101
23	062	0003	01	VENTA DE LOS SANTOS(NUCLEO)	CN	23	062	104

ENCUESTA DE INFRAESTRUCTURA Y EQUIPAMIENTOS LOCALES- 2010**DIPUTACIÓN PROVINCIAL DE JAÉN****MUNICIPIO: MONTIZON****Provincia: 23 Isla: Municipio 062****CUADRO 10****6. ABASTECIMIENTO DE AGUA****6.1. Traidas de agua.****6.1.5. Identificación de las conducciones en el municipio encuestado.**

CÓDIGO DE IDENTIFICACIÓN DE LA CONDUCCIÓN			
Conducción	Provincia	Municipio	Nº de Orden
CI			
CN	23	062	001
CN	23	062	002
CN	23	062	003
CN	23	062	004
CN	23	062	005
CN	23	062	101
CN	23	062	102
CN	23	062	103
CN	23	062	104
CN	23	062	105

		ENCUESTA DE INFRAESTRUCTURA Y EQUIPAMIENTOS LOCALES- 2010				
		DIPUTACIÓN PROVINCIAL DE JAÉN				
MUNICIPIO:		MONTIZON				
Provincia:	23	Isla:		Municipio	062	



CUADRO 12

6. ABASTECIMIENTO DE AGUA

6.1 Traidias de agua.

6.1.7. Características de los tramos de conducciones en el municipio encuestado.

CÓDIGO DE IDENTIFICACIÓN				CARACTERÍSTICAS DE LA CONDUCCIÓN				
Clave	Provin- cia	Muni- cipio	Orden	Tipo	Estado	Titular	Gestión	Longitud
				CI	CI	CI	CI	m
CN	23	062	001	PE	B	MU	MU	468
CN	23	062	002	FC	B	MU	MU	903
CN	23	062	003	FC	B	MU	MU	43
CN	23	062	004	FC	B	MU	MU	444
CN	23	062	005	PC	B	MU	MU	310
CN	23	062	101	FC	B	CO	CO	40.216
CN	23	062	101	FU	B	CO	CO	11.240
CN	23	062	102	FC	B	CO	CO	7.607
CN	23	062	103	FC	B	CO	CO	388
CN	23	062	104	FC	B	CO	CO	1.386
CN	23	062	105	FC	B	CO	CO	8.050
TOTAL MUNICIPIO								71.055

		ENCUESTA DE INFRAESTRUCTURA Y EQUIPAMIENTOS LOCALES- 2010				
		DIPUTACIÓN PROVINCIAL DE JAÉN				
MUNICIPIO:		MONTIZON				
Provincia:	23	Isla:		Municipio	062	


CUADRO 12

6. ABASTECIMIENTO DE AGUA

6.1 Traidias de agua.

6.1.7. Características de los tramos de conducciones en el municipio encuestado.

CÓDIGO DE IDENTIFICACIÓN				CARACTERÍSTICAS DE LA CONDUCCIÓN				
Clave	Provin- cia	Muni- cipio	Orden	Tipo	Estado	Titular	Gestión	Longitud
				CI	CI	CI	CI	m
CN	23	062	001	PE	B	MU	MU	468
CN	23	062	002	FC	B	MU	MU	903
CN	23	062	003	FC	B	MU	MU	43
CN	23	062	004	FC	B	MU	MU	444
CN	23	062	005	PC	B	MU	MU	310
CN	23	062	101	FC	B	CO	CO	40.216
CN	23	062	101	FU	B	CO	CO	11.240
CN	23	062	102	FC	B	CO	CO	7.607
CN	23	062	103	FC	B	CO	CO	388
CN	23	062	104	FC	B	CO	CO	1.386
CN	23	062	105	FC	B	CO	CO	8.050
TOTAL MUNICIPIO								71.055

	ENCUESTA DE INFRAESTRUCTURA Y EQUIPAMIENTOS LOCALES- 2010				
	DIPUTACIÓN PROVINCIAL DE JAÉN				
	MUNICIPIO:				
	Provincia:		Isla:		Municipio




CUADRO 13

6. ABASTECIMIENTO DE AGUA

6.1 Traidas de agua.

6.1.8. Características de los tramos de conducciones encuestadas, ubicadas en municipios mayores de 50.000 habitan

CÓDIGO DE IDENTIFICACIÓN				CARACTERÍSTICAS DE LA CONDUCCIÓN				
Clave	Provincia	Municipio	Orden	Tipo	Estado	Titular	Gestión	Longitud
				Cl	Cl	Cl	Cl	m
TOTAL MUNICIPIO								#Error

		ENCUESTA DE INFRAESTRUCTURA Y EQUIPAMIENTOS LOCALES- 2010					
		DIPUTACIÓN PROVINCIAL DE JAÉN					
		MUNICIPIO:		MONTIZON			
		Provincia:	23	Isla:		Municipio	062



CUADRO 14

6. ABASTECIMIENTO DE AGUA

6.1 Traidas de agua.

6.1.9. Identificación de los depósitos de agua que dan servicio a los núcleos de población del municipio encuestado.

NÚCLEO DE POBLACIÓN					CÓDIGO DE IDENTIFICACIÓN			
Provincia	Municipio	Entidad	Núcleo	NOMBRE	Depósitos	Provincia	Municipio	Nº de Orden
					CI			
23	062	0001	01	ALDEAHERMOSA(NUCLEO)	DE	23	029	006
23	062	0001	01	ALDEAHERMOSA(NUCLEO)	DE	23	062	001
23	062	0001	01	ALDEAHERMOSA(NUCLEO)	DE	23	062	002
23	062	0001	01	ALDEAHERMOSA(NUCLEO)	DE	23	062	003
23	062	0001	01	ALDEAHERMOSA(NUCLEO)	DE	23	062	004
23	062	0001	01	ALDEAHERMOSA(NUCLEO)	DE	23	062	005
23	062	0001	01	ALDEAHERMOSA(NUCLEO)	DE	23	062	009
23	062	0002	01	MONTIZON(NUCLEO)	DE	23	029	006
23	062	0002	01	MONTIZON(NUCLEO)	DE	23	062	001
23	062	0002	01	MONTIZON(NUCLEO)	DE	23	062	002
23	062	0002	01	MONTIZON(NUCLEO)	DE	23	062	003
23	062	0002	01	MONTIZON(NUCLEO)	DE	23	062	004
23	062	0002	01	MONTIZON(NUCLEO)	DE	23	062	006
23	062	0002	01	MONTIZON(NUCLEO)	DE	23	062	009
23	062	0003	01	VENTA DE LOS SANTOS(NUCLEO)	DE	23	029	006
23	062	0003	01	VENTA DE LOS SANTOS(NUCLEO)	DE	23	062	001
23	062	0003	01	VENTA DE LOS SANTOS(NUCLEO)	DE	23	062	002
23	062	0003	01	VENTA DE LOS SANTOS(NUCLEO)	DE	23	062	003
23	062	0003	01	VENTA DE LOS SANTOS(NUCLEO)	DE	23	062	007
23	062	0003	01	VENTA DE LOS SANTOS(NUCLEO)	DE	23	062	008

ENCUESTA DE INFRAESTRUCTURA Y EQUIPAMIENTOS LOCALES- 2010

DIPUTACIÓN PROVINCIAL DE JAÉN

MUNICIPIO: **MONTIZON**

Provincia: **23** **Isla:** **Municipio** **062**




CUADRO 15

6. ABASTECIMIENTO DE AGUA

6.1 Traidas de agua.

6.1.10. Características de los depósitos de agua en el municipio encuestado.

CÓDIGO DE IDENTIFICACIÓN				CARACTERÍSTICAS DE LOS DEPÓSITOS							
Clave	Provin- cia	Muni- cipio	Nº Orden	Tipo	Titular	Gestión	Capacidad	Estado	Protección	Limpieza	Contador
				CI	CI	CI	m3	CI	CI	nº	CI
DE	23	062	001	ES	CO	CO	691	B	NO	2.006	NO
DE	23	062	002	ES	CO	CO	370	B	NO	2.006	NO
DE	23	062	003	ES	CO	CO	500	B	NO	2.006	NO
DE	23	062	004	ES	CO	CO	40	B	NO	2.006	NO
DE	23	062	005	ES	MU	MU	190	B	NO	2.006	NO
DE	23	062	006	ES	MU	MU	200	B	NO	2.006	NO
DE	23	062	007	ES	MU	MU	190	B	NO	2.006	NO
DE	23	062	008	ES	MU	MU	250	B	NO	2.006	NO
DE	23	062	009	ES	MU	MU	325	E	NO	2.008	NO
TOTAL MUNICIPIO							2.756			18.056	

		ENCUESTA DE INFRAESTRUCTURA Y EQUIPAMIENTOS LOCALES- 2010					
		DIPUTACIÓN PROVINCIAL DE JAÉN					
		MUNICIPIO:					
		Provincia:		Isla:		Municipio	





CUADRO 16

6. ABASTECIMIENTO DE AGUA

6.1 Traidas de agua.

6.1.11. Características de los depósitos de agua encuestados, ubicados en municipios mayores de 50,000 habitantes

CÓDIGO DE IDENTIFICACIÓN				CARACTERÍSTICAS DE LOS DEPÓSITOS							
Clave	Provincia	Municipio	Nº Orden	Tipo	Titular	Gestión	Capacidad	Estado	Protección	Limpieza	Contador
				Cl	Cl	Cl	m3	Cl	Cl	nº	Cl
TOTAL MUNICIPIO							#Error			#Error	

	ENCUESTA DE INFRAESTRUCTURA Y EQUIPAMIENTOS LOCALES- 2010					
	DIPUTACIÓN PROVINCIAL DE JAÉN					
	MUNICIPIO:	MONTIZON				
	Provincia:	23	Isla:		Municipio	


CUADRO 17


6. ABASTECIMIENTO DE AGUA

6.1 Traídas de agua.

6.1.12. Identificación de las instalaciones de tratamiento de potabilización que dan servicio a los núcleos de población del municipio encuestado.

NÚCLEOS DE POBLACIÓN					CÓDIGO DE IDENTIFICACIÓN DE LA INSTALACIÓN			
Provincia	Municipio	Entidad	Núcleo	NOMBRE	Tratamiento de potabilizac.	Provincia	Municipio	Nº de Orden
					CI			
23	062	0001	01	ALDEAHERMOSA(NUCLEO)	TP	23	062	001
23	062	0001	01	ALDEAHERMOSA(NUCLEO)	TP	23	062	002
23	062	0002	01	MONTIZON(NUCLEO)	TP	23	062	001
23	062	0003	01	VENTA DE LOS SANTOS(NUCLEO)	TP	23	062	001
23	062	0003	01	VENTA DE LOS SANTOS(NUCLEO)	TP	23	062	003

		ENCUESTA DE INFRAESTRUCTURA Y EQUIPAMIENTOS LOCALES- 2010					
		DIPUTACIÓN PROVINCIAL DE JAÉN					
		MUNICIPIO:		MONTIZON			
		Provincia:	23	Isla:		Municipio	062



CUADRO 18

6. ABASTECIMIENTO DE AGUA

6.1 Traidas de agua.

6.1.13. Instalaciones y tratamiento de potabilización del municipio encuestado.

CÓDIGO DE IDENTIFICACIÓN				TIPO DE EQUIPAMIENTO	UBICACIÓN	TIPOS DE TRATAMIENTO						METODO DE DESINFECCION			CONTROL CALIDAD		ESTADO
Clave	Provincia	Municipio	Nº Orden			Solo Desinfección	Categoría A1	Categoría A2	Categoría A3	Desaladora	Otros tipos				Periodicidad	Organismo	
						CI	CI	CI	CI	CI	CI	CI	CI	CI			
TP	23	062	001	AU	OT	SI	SI	NO	NO	NO	NO	SI	NO	NO	DI	MA	B
TP	23	062	002	AU	DE	SI	NO	NO	NO	NO	NO	SI	NO	NO	DI	MA	B
TP	23	062	003	AU	DE	SI	NO	NO	NO	NO	NO	SI	NO	NO	DI	MA	B

ENCUESTA DE INFRAESTRUCTURA Y EQUIPAMIENTOS LOCALES- 2010

DIPUTACIÓN PROVINCIAL DE JAÉN

MUNICIPIO: **MONTIZON**

Provincia: **23** **Isla:** **Municipio** **062**



CUADRO 22


6. ABASTECIMIENTO DE AGUA

6.2 Distribución de agua

6.2.2 Características y elementos del servicio de abastecimiento de agua

6.2.2.2. Núcleos de población encuestados. 3.

Núcleo de Población			CARACTERÍSTICAS DEL SERVICIO							DEFICIT RED DE DISTRIBUCION				
			Viviendas con servicio		Consumo		Deficiencias Presión		Pérdidas	Calidad	Longitud red	Viviendas afectadas red	Población afectada	
			Conectadas	No conect.	Invierno	Verano	Exceso	Defecto					Residente	Estacional
			nº	nº	m3/día	m3/día	nº	nº	%	Cl	m	nº	nº	nº
0001	01	ALDEAHERMOSA(NUCLEO)	502	0	205	260	0	0	35	B	0	0	0	0
0002	01	MONTIZON(NUCLEO)	63	0	13	18	0	0	35	B	0	0	0	0
0003	01	VENTA DE LOS SANTOS(NUCLEO)	478	0	163	240	0	0	35	B	0	0	0	0
TOTAL NÚCLEO			1.043	0	381	518	0	0			0	0	0	0
TOTAL DISEMINADO			0	0	0	0	0	0			0	9	28	50
TOTAL MUNICIPIO			1.043	0	381	518	0	0			0	9	28	50

		ENCUESTA DE INFRAESTRUCTURA Y EQUIPAMIENTOS LOCALES- 2010					
		DIPUTACIÓN PROVINCIAL DE JAÉN					
MUNICIPIO:		MONTIZON					
Provincia:	23	Isla:		Municipio	062		




CUADRO 23

6. ABASTECIMIENTO DE AGUA

6.3 Abastecimiento autónomo de agua

6.3.1 Núcleos de población encuestados 4

Núcleo de Población			ÁMBITO DEL ABASTECIMIENTO AUTÓNOMO			DÉFICIT DE POTABILIZACIÓN DEL ABASTECIMIENTO AUTÓNOMO			FUENTES NO CONECTADAS A LA RED DE DISTRIBUCION		DOTACION ABASTECIMIENTO AUTÓNOMO
			Viviendas	Población (hab)		Viviendas	Población (hab)		Con tratamiento	Sin tratamiento	Disponibilidad
				nº	Residente		Estacional	nº	Residente	Estacional	nº
0001	01	ALDEAHERMOSA(NUCLEO)	0	0	0	0	0	0	1	NO	
0002	01	MONTIZON(NUCLEO)	0	0	0	0	0	0	0	NO	
0003	01	VENTA DE LOS SANTOS(NUCLEO)	0	0	0	0	0	0	0	NO	
TOTAL NÚCLEO			0	0	0	0	0	0	1		
TOTAL DISEMINADO			9	28	50	0	0	0	0		
TOTAL MUNICIPIO			9	28	50	0	0	0	1		

		ENCUESTA DE INFRAESTRUCTURA Y EQUIPAMIENTOS LOCALES- 2010					
		DIPUTACIÓN PROVINCIAL DE JAÉN					
		MUNICIPIO:		MONTIZON			
		Provincia:	23	Isla:		Municipio	062



CUADRO 24

7. SANEAMIENTO Y DEPURACIÓN.

7.1 Sistema de Saneamiento.

7.1.1 Características de los tramos de red de alcantarillado interior.

NÚCLEOS DE POBLACIÓN					CARACTERÍSTICAS DE LA RED DE ALCANTARILLADO INTERIOR						
Provincia	Municipio	Entidad	Núcleo	NOMBRE	Tipo de material	Sistema de transporte	Estado	Tipo de red	Titular	Gestión	Longitud
					CI	CI	CI	CI	CI	CI	m
23	062	0001	01	ALDEAHERMOSA(NUCLEO)	HO	GR	B	RE	MU	MU	1.724
23	062	0001	01	ALDEAHERMOSA(NUCLEO)	HO	GR	M	RE	MU	MU	413
23	062	0001	01	ALDEAHERMOSA(NUCLEO)	HO	GR	R	RE	MU	MU	1.236
23	062	0001	01	ALDEAHERMOSA(NUCLEO)	PC	GR	B	RE	MU	MU	3.560
23	062	0002	01	MONTIZON(NUCLEO)	HO	GR	B	RE	MU	MU	538
23	062	0002	01	MONTIZON(NUCLEO)	PC	GR	B	RE	MU	MU	54
23	062	0003	01	VENTA DE LOS SANTOS(NUCLEO)	HO	GR	B	RE	MU	MU	1.553
23	062	0003	01	VENTA DE LOS SANTOS(NUCLEO)	HO	GR	M	RE	MU	MU	472
23	062	0003	01	VENTA DE LOS SANTOS(NUCLEO)	HO	GR	R	RE	MU	MU	1.665
23	062	0003	01	VENTA DE LOS SANTOS(NUCLEO)	PC	GR	B	RE	MU	MU	3.435
TOTAL NÚCLEO											14.650
TOTAL DISEMINADO											
TOTAL MUNICIPIO											

		ENCUESTA DE INFRAESTRUCTURA Y EQUIPAMIENTOS LOCALES- 2010					
		DIPUTACIÓN PROVINCIAL DE JAÉN					
		MUNICIPIO:		MONTIZON			
		Provincia:	23	Isla:		Municipio	062




CUADRO 25


7. SANEAMIENTO Y DEPURACIÓN

7.1 Sistema de saneamiento.

7.1.2 Identificación de los colectores generales que dan servicio a los núcleos de población del municipio encuestado.

NÚCLEO DE POBLACIÓN					CÓDIGO DE IDENTIFICACIÓN			
Provincia	Municipio	Entidad	Núcleo	NOMBRE	Colector	Provincia	Municipio	Nº de Orden
					CI			
23	062	0001	01	ALDEAHERMOSA(NUCLEO)	CL	23	062	001
23	062	0002	01	MONTIZON(NUCLEO)	CL	23	062	002
23	062	0003	01	VENTA DE LOS SANTOS(NUCLEO)	CL	23	062	003

		ENCUESTA DE INFRAESTRUCTURA Y EQUIPAMIENTOS LOCALES- 2010				
		DIPUTACIÓN PROVINCIAL DE JAÉN				
		MUNICIPIO:		MONTIZON		
		Provincia:	23	Isla:		Municipio




CUADRO 26

7. SANEAMIENTO Y DEPURACIÓN

7.1 Sistema de saneamiento.

7.1.3 Identificación de los colectores generales en el municipio encuestado.

CÓDIGO DE IDENTIFICACIÓN			
Colector	Provincia	Municipio	Nº de Orden
CI			
CL	23	062	001
CL	23	062	002
CL	23	062	003

	ENCUESTA DE INFRAESTRUCTURA Y EQUIPAMIENTOS LOCALES- 2010				
	DIPUTACIÓN PROVINCIAL DE JAÉN				
	MUNICIPIO:				
	Provincia:		Isla:		Municipio




CUADRO 27

7. SANEAMIENTO Y DEPURACIÓN

7.1 Sistema de saneamiento.

7.1.4 Identificación de los colectores generales encuestados, ubicados en municipios mayores de 50.000 habitantes.

CÓDIGO DE IDENTIFICACIÓN			
Colector	Provincia	Municipio	Nº de Orden
CI			

		ENCUESTA DE INFRAESTRUCTURA Y EQUIPAMIENTOS LOCALES- 2010					
		DIPUTACIÓN PROVINCIAL DE JAÉN					
MUNICIPIO:		MONTIZON					
Provincia:	23	Isla:		Municipio	062		



CUADRO 28

7. SANEAMIENTO Y DEPURACIÓN.



7.1 Sistema de Saneamiento.

7.1.5 Tramos de colectores generales en el municipio encuestado.

CÓDIGO DE IDENTIFICACIÓN				CARACTERÍSTICAS DE LOS COLECTORES GENERALES					
Clave	Provincia	Municipio	Nº	Tipo de material	Sistema de transporte	Estado	Titular	Gestión	Longitud
				Cl	Cl	Cl	Cl	Cl	m
CL	23	062	001	HO	GR	B	MU	MU	275
CL	23	062	002	HO	GR	B	MU	MU	160
CL	23	062	003	PC	GR	B	MU	MU	790
TOTAL MUNICIPIO									1.225

ENCUESTA DE INFRAESTRUCTURA Y EQUIPAMIENTOS LOCALES- 2010**DIPUTACIÓN PROVINCIAL DE JAÉN****MUNICIPIO:****MONTIZON****Provincia:****23****Isla:****Municipio****062****CUADRO 30****7. SANEAMIENTO Y DEPURACIÓN****7.1 Sistema de saneamiento.****7.1.7 Identificación de los EMISARIOS que dan servicio a los núcleos de población del municipio encuestado.**

NÚCLEO DE POBLACIÓN						CÓDIGO DE IDENTIFICACIÓN DE LOS EMISARIOS			
						Emisario	Provincia	Municipio	Nº de Orden
Clave	Provincia	Municipio	Entidad	Núcleo	Denominación	CI			
EM	23	062	0001	01	ALDEAHERMOSA(NUCLEO)	EM	23	062	001
EM	23	062	0001	01	ALDEAHERMOSA(NUCLEO)	EM	23	062	002
EM	23	062	0001	01	ALDEAHERMOSA(NUCLEO)	EM	23	062	005
EM	23	062	0002	01	MONTIZON(NUCLEO)	EM	23	062	003
EM	23	062	0003	01	VENTA DE LOS SANTOS(NUCLEO)	EM	23	062	004

		ENCUESTA DE INFRAESTRUCTURA Y EQUIPAMIENTOS LOCALES- 2010				
		DIPUTACIÓN PROVINCIAL DE JAÉN				
MUNICIPIO:		MONTIZON				
Provincia:	23	Isla:		Municipio	062	


CUADRO 31

7. SANEAMIENTO Y DEPURACIÓN

7.1 Sistema de saneamiento.

7.1.8 Identificación de los EMISARIOS en el municipio encuestado.

CÓDIGO DE IDENTIFICACIÓN				PUNTO DE VERTIDO		DISTANCIA
				Tipo de vertido	Zona de vertido	
Clave	Provincia	Municipio	Nº	CI	CI	
EM	23	062	001	AD	ZM	192
EM	23	062	002	AD	ZM	192
EM	23	062	003	AD	ZM	88
EM	23	062	004	AD	ZM	520
EM	23	062	005	AD	ZM	105

	ENCUESTA DE INFRAESTRUCTURA Y EQUIPAMIENTOS LOCALES- 2010				
	DIPUTACIÓN PROVINCIAL DE JAÉN				
	MUNICIPIO:				
	Provincia:		Isla:		Municipio





CUADRO 32

7. SANEAMIENTO Y DEPURACIÓN

7.1 Sistema de saneamiento.

7.1.9 Identificación de los EMISARIOS, ubicados en municipios mayores de 50.000 habitantes.

CÓDIGO DE IDENTIFICACIÓN				PUNTO DE VERTIDO		DISTANCIA
				Tipo de vertido	Zona de vertido	
Clave	Provincia	Municipio	Nº	CI	CI	

	ENCUESTA DE INFRAESTRUCTURA Y EQUIPAMIENTOS LOCALES- 2010						
	DIPUTACIÓN PROVINCIAL DE JAÉN						
	MUNICIPIO:		MONTIZON				
	Provincia:	23	Isla:		Municipio	062	

CUADRO 33

7. SANEAMIENTO Y DEPURACIÓN

7.1 Sistema de saneamiento.

7.1.10 Características de los tramos de emisarios en el municipio encuestado.

CÓDIGO DE IDENTIFICACIÓN				CARACTERÍSTICAS DE LOS TRAMOS DE EMISARIOS			
				Tipo de material	Estado	Longitud del tramo	
						Terrestre	Marítima
Clave	Provincia	Municipio	Nº	CI	CI	m	m
EM	23	062	001	PC	B	568	0
EM	23	062	002	HO	B	861	0
EM	23	062	003	HO	R	196	0
EM	23	062	004	HO	B	553	0
EM	23	062	005	PC	B	425	0
TOTAL MUNICIPIO						2.603	0

ENCUESTA DE INFRAESTRUCTURA Y EQUIPAMIENTOS LOCALES- 2010

DIPUTACIÓN PROVINCIAL DE JAÉN

MUNICIPIO:

MONTIZON

Provincia:

23

Isla:

Municipio

062



CUADRO 35

7. SANEAMIENTO Y DEPURACIÓN

7.1 Sistema de saneamiento.

7.1.12. Características del servicio de alcantarillado

7.1.12.1. Nucleos de poblacion encuestados. 5

Núcleo de Población			ELEMENTOS ACCESORIOS				CARACTERÍSTICAS DEL SERVICIO			DÉFICIT DE ALCANTARILLADO				CAUDAL m3/año				
			Pozos	Sumideros	Aliviadero		Calidad	Viviendas con servicio		Longitud red	Viviendas afectadas	Población afectada		Desagüe	Tratado	Reutilizado		
					Con acumulac.	Sin Acumulac.		Conect.	No conect.			Residente	Estacional			Urbano	Rústico	Industrial
			CI	CI	CI	CI	CI	nº	nº	m	nº	nº	nº					
0001	01	ALDEAHERMOSA(NUCLEO)	IN	IN	NO	NO	B	502	0	0	0	0	0	100.631	0	0	0	0
0002	01	MONTIZON(NUCLEO)	IN	IN	NO	NO	B	63	0	0	0	0	0	6.650	0	0	0	0
0003	01	VENTA DE LOS SANTOS(NUC	IN	IN	NO	NO	B	478	0	0	0	0	0	56.688	0	0	0	0
TOTAL NÚCLEO								1.043	0	0	0	0	0	163.969	0	0	0	0
TOTAL DISEMINADO								0	0	0	9	28	50	0	0			
TOTAL MUNICIPIO								1.043	0	0	9	28	50	163.969	0	0	0	0

ENCUESTA DE INFRAESTRUCTURA Y EQUIPAMIENTOS LOCALES- 2010

DIPUTACIÓN PROVINCIAL DE JAÉN

MUNICIPIO: **MONTIZON**

Provincia: **23** **Isla:** **Municipio** **062**



CUADRO 42
8. RECOGIDA Y ELIMINACION DE RESIDUOS URBANOS.

8.1 Recogida de residuos urbanos.

Núcleo de Población			RECOGIDA DE RESIDUOS URBANOS					
			Tipo de recogida	Gestión	Periodicidad	Calidad	Producción	Contenedores
			CI	CI	CI	CI	Tm	nº
0001	01	ALDEAHERMOSA(NUCLEO)	PA	CON	QU	AD	45	7
0001	01	ALDEAHERMOSA(NUCLEO)	PI	CON	OT	AD	13	2
0001	01	ALDEAHERMOSA(NUCLEO)	PL	CON	QU	AD	24	7
0001	01	ALDEAHERMOSA(NUCLEO)	RN	CON	DI	AD	231	29
0001	01	ALDEAHERMOSA(NUCLEO)	VI	CON	QU	AD	93	1
0002	01	MONTIZON(NUCLEO)	PA	CON	QU	AD	4	1
0002	01	MONTIZON(NUCLEO)	PI	CON	OT	AD	2	2
0002	01	MONTIZON(NUCLEO)	PL	CON	QU	AD	2	1
0002	01	MONTIZON(NUCLEO)	RN	CON	DI	AD	14	2
0002	01	MONTIZON(NUCLEO)	VI	CON	QU	AD	3	1
0003	01	VENTA DE LOS SANTOS(NUCLEO)	PA	CON	QU	AD	37	3
0003	01	VENTA DE LOS SANTOS(NUCLEO)	PI	CON	OT	AD	12	2
0003	01	VENTA DE LOS SANTOS(NUCLEO)	PL	CON	QU	AD	20	5
0003	01	VENTA DE LOS SANTOS(NUCLEO)	RN	CON	DI	AD	191	30
0003	01	VENTA DE LOS SANTOS(NUCLEO)	VI	CON	QU	AD	78	2
TOTAL NÚCLEO							769	95
TOTAL DISEMINADO							0	0
TOTAL MUNICIPIO							769	95



ENCUESTA DE INFRAESTRUCTURA Y EQUIPAMIENTOS LOCALES- 2010

DIPUTACIÓN PROVINCIAL DE JAÉN

MUNICIPIO:

MONTIZON

Provincia:

23

Isla:

Municipio

062



CUADRO 43

8. RECOGIDA Y ELIMINACION DE RESIDUOS URBANOS.

8.2 Núcleos sin recogida de residuos urbanos. Limpieza de calles.

8.2.1 Núcleos de población encuestados.

Núcleo de Población			ÁMBITO SIN SERVICIO			LIMPIEZA DE CALLES	
			Viviendas afectadas nº	Población afectada		Servicio	Plantilla
				Residente	Estacional	Cl	nº
0001	01	ALDEAHERMOSA(NUCLEO)	0	0	0	NO	0
0002	01	MONTIZON(NUCLEO)	0	0	0	NO	0
0003	01	VENTA DE LOS SANTOS(NUCLEO)	0	0	0	NO	0
TOTAL NÚCLEO			0	0	0		0
TOTAL DISEMINADO			9	28	50		0
TOTAL MUNICIPIO			9	28	50		0

	ENCUESTA DE INFRAESTRUCTURA Y EQUIPAMIENTOS LOCALES- 2010					
	DIPUTACIÓN PROVINCIAL DE JAÉN					
	MUNICIPIO:		MONTIZON			
	Provincia:	23	Isla:		Municipio	062



CUADRO 44

8. RECOGIDA Y ELIMINACION DE RESIDUOS URBANOS.

8.3 Vertederos. (Instalaciones de eliminación y tratamiento de residuos).

8.3.1 Identificación de los vertederos que dan servicio a los núcleos de población del municipio encuestado.

Núcleo de Población			CÓDIGO DE IDENTIFICACIÓN			
			Vertedero	Provincia	Municipio	Nº de orden
			CI			
0001	01	ALDEAHERMOSA(NUCLEO)	VC	23	029	001
0002	01	MONTIZON(NUCLEO)	VC	23	029	001
0003	01	VENTA DE LOS SANTOS(NUCLEO)	VC	23	029	001



ENCUESTA DE INFRAESTRUCTURA Y EQUIPAMIENTOS LOCALES- 2010

DIPUTACIÓN PROVINCIAL DE JAÉN

MUNICIPIO:

Provincia:

Isla:

Municipio




CUADRO 45

8. RECOGIDA Y ELIMINACION DE RESIDUOS URBANOS

8.3 Vertederos (Instalaciones de eliminación y tratamiento de residuos)

8.3.2 Características de las Instalaciones.

CODIGO DE IDENTIFICACION				Tipo	Titular	Gestión	PROBLEMAS EXISTENTES								CAPACIDAD			ESTADO	VIDA UTIL	CATEGORIA	ACTIVIDAD			
Tipo	Provincia	Municipio	Nº				OI	Hu	Ca	Ri	Fi	Iv	Fa	Sa	In	Ot	Total					Ampl.	Transformac.	
							Cl	Cl	Cl	Cl	Cl	Cl	Cl	Cl	Cl	Cl	m3					% Ocupa	Cl	Tm/año
TOTAL MUNICIPIO																	#Error		#Error					

		ENCUESTA DE INFRAESTRUCTURA Y EQUIPAMIENTOS LOCALES- 2010				
		DIPUTACIÓN PROVINCIAL DE JAÉN				
MUNICIPIO:		MONTIZON				
Provincia:	23	Isla:		Municipio	062	



CUADRO 47
9. ALUMBRADO PUBLICO

NÚCLEO DE POBLACIÓN					AHORRO ENERGÉTICO		CALIDAD	Potencia Instalada	Puntos de luz
Provin- cia	Muni- cipio	Enti- dad	Núcleo	Denominación	Rfi	Rfi	Cl	Kw	nº
23	062	0001	01	ALDEAHERMOSA(NUCLEO)	SI	NO	B	36	253
23	062	0002	01	MONTIZON(NUCLEO)	SI	NO	R	5	27
23	062	0003	01	VENTA DE LOS SANTOS(NUCLEO)	SI	NO	B	29	163
TOTAL NÚCLEO									443
TOTAL DISEMINADO									0
TOTAL MUNICIPIO									443

ENCUESTA DE INFRAESTRUCTURA Y EQUIPAMIENTOS LOCALES- 2010

DIPUTACIÓN PROVINCIAL DE JAÉN

MUNICIPIO:

MONTIZON

Provincia:

23

Isla:

Municipio

062



CUADRO 48

10. OTRAS INFORMACIONES MUNICIPALES

NÚCLEO DE POBLACIÓN					RECEPCIÓN TV		TELEFONÍA MOVIL		CORREO	BANDA ANCHA						CAPI	CALIDAD SUMIN. ENERGÍA		ALUMBR.PÚBLICO AMB.SIN SERV.	
Provincia	Municipio	Entidad	Núcleo	Denominación	Antena	Cable	Gsm	Umts		Rd	Xd	Wi	Ca	Rb	St		Electr.	Gas	Viv afec	Long calle
					CI	CI	CI	CI	CI	CI	CI	CI	CI	CI	CI	CI	nº	m		
23	062	0001	01	ALDEAHERMOSA(NUCLEO)	B	C	R	C	NO	NO	NO	NO	NO	NO	NO	B	C	0	0	
23	062	0002	01	MONTIZON(NUCLEO)	B	C	R	C	NO	NO	NO	NO	NO	NO	SI	B	C	0	0	
23	062	0003	01	VENTA DE LOS SANTOS(NUCLEO)	B	C	R	C	NO	NO	NO	NO	NO	NO	NO	B	C	0	0	
TOTAL NÚCLEO																		0	0	
TOTAL DISEMINADO																		9	0	
TOTAL MUNICIPIO																		9	0	

ENCUESTA DE INFRAESTRUCTURA Y EQUIPAMIENTOS LOCALES- 2010

DIPUTACIÓN PROVINCIAL DE JAÉN

MUNICIPIO:

MONTIZON

Provincia:

23

Isla:

Municipio

062



CUADRO 48

10. OTRAS INFORMACIONES MUNICIPALES

NÚCLEO DE POBLACIÓN					RECEPCIÓN TV		TELEFONÍA MOVIL		CORREO	BANDA ANCHA						CAPI	CALIDAD SUMIN. ENERGÍA		ALUMBR.PÚBLICO AMB.SIN SERV.	
Provincia	Municipio	Entidad	Núcleo	Denominación	Antena	Cable	Gsm	Umts		Rd	Xd	Wi	Ca	Rb	St		Electr.	Gas	Viv afec	Long calle
					CI	CI	CI	CI	CI	CI	CI	CI	CI	CI	CI	CI	nº	m		

ENCUESTA DE INFRAESTRUCTURA Y EQUIPAMIENTOS LOCALES- 2010

DIPUTACIÓN PROVINCIAL DE JAÉN

MUNICIPIO:

MONTIZON

Provincia:

23

Isla:

Municipio

062



CUADRO 49

11. INSTALACIONES DEPORTIVAS DE USO PÚBLICO

11.1 Características de las Instalaciones.

CÓDIGO DE IDENTIFICACIÓN				NOMBRE DE LA INSTALACIÓN	CARACTERÍSTICAS							
Tipo	Provincia	Municipio	Nº Orden		Tipo	Titular	Gestión	Superficie (m2)			Sin Barreras Arquitectónicas	Estado
					CI	CI	CI	Cubierta	Aire Libre	Solar	CI	
TJ	23	062	001	Campo de Futbol	TJ	MU	MU	0	3.600	3.600	SI	B
PP	23	062	002	Pista Polideportiva	PP	MU	MU	420	0	420	SI	B
PP	23	062	005	Pista Baloncesto CEIP. San Gabriel	PP	MU	CA	0	209	209	SI	M
GI	23	062	006	Gimnasio CEIP. San Gabriel	GI	MU	CA	131	0	131	SI	B
OT	23	062	009	Zonas Comunes CPD Complejo Deportivo Mu	OT	MU	MU	180	2.247	2.427	SI	B
TJ	23	062	003	Campo de Futbol	TJ	MU	MU	100	5.410	5.510	SI	B
PT	23	062	004	Polideportivo Cubierto	PT	MU	MU	770	0	770	SI	E
GI	23	062	007	Gimnasio CEIP. Padre Poveda	GI	MU	CA	157	0	157	SI	B
PP	23	062	008	Pista Polideportiva CEIP. Padre Poveda	PP	MU	CA	0	450	450	SI	R
TOTAL MUNICIPIO								1.758	11.916	13.674		

**ENCUESTA DE INFRAESTRUCTURA Y EQUIPAMIENTOS LOCALES- 2010**

DIPUTACIÓN PROVINCIAL DE JAÉN

MUNICIPIO:

MONTIZON

Provincia:

23

Isla:

Municipio

062

**CUADRO 50****12. INSTALACIONES DEPORTIVAS DE USO PÚBLICO****12.2 Tipos de deportes de las Instalaciones.**

CÓDIGO DE IDENTIFICACIÓN				NOMBRE DE LA INSTALACIÓN	Tipo de deporte
Clave	Provincia	Municipio	Nº Orden		CI
ID	23	062	001	Campo de Futbol	FB
ID	23	062	002	Pista Polideportiva	BC
ID	23	062	002	Pista Polideportiva	BM
ID	23	062	002	Pista Polideportiva	TE
ID	23	062	005	Pista Baloncesto CEIP. San Gabriel	BC
ID	23	062	006	Gimnasio CEIP. San Gabriel	GI
ID	23	062	009	Zonas Comunes CPD Complejo Deportivo Mu	OT
ID	23	062	003	Campo de Futbol	FB
ID	23	062	004	Polideportivo Cubierto	BC
ID	23	062	004	Polideportivo Cubierto	BM
ID	23	062	004	Polideportivo Cubierto	BV
ID	23	062	004	Polideportivo Cubierto	OT
ID	23	062	004	Polideportivo Cubierto	TE
ID	23	062	007	Gimnasio CEIP. Padre Poveda	GI
ID	23	062	008	Pista Polideportiva CEIP. Padre Poveda	BC
ID	23	062	008	Pista Polideportiva CEIP. Padre Poveda	FB
ID	23	062	008	Pista Polideportiva CEIP. Padre Poveda	OT
ID	23	062	008	Pista Polideportiva CEIP. Padre Poveda	TE



ENCUESTA DE INFRAESTRUCTURA Y EQUIPAMIENTOS LOCALES- 2010					
DIPUTACIÓN PROVINCIAL DE JAÉN					
MUNICIPIO:		MONTIZON			
Provincia:	23	Isla:		Municipio	062



CUADRO 51

12. OTRAS INSTALACIONES PÚBLICAS.

12.1 Centros Culturales y de Esparcimiento.

12.1.1 Características de las instalaciones.

CÓDIGO DE IDENTIFICACIÓN			NOMBRE DEL CENTRO	CARACTERÍSTICAS							
Provin-cia	Muni-cipio	Nº Orden		Tipo	Titular	Gestión	Superficie (m2)			Sin Barreras Arquitectonicas	Estado
				CI	CI	CI	Cubierta	Aire Libre	Solar	CI	
23	062	004	Hogar del Pensionista I	HP	MU	MU	320	0	320	SI	B
23	062	001	Plaza de Toros	PZ	MU	MU	1	961	962	SI	M
23	062	003	Hogar del Pensionista II	HP	MU	MU	100	0	100	SI	B
23	062	002	Plaza de Toros	PZ	MU	MU	1	1.055	1.056	SI	M
TOTAL MUNICIPIO							422	2.016	2.438		



ENCUESTA DE INFRAESTRUCTURA Y EQUIPAMIENTOS LOCALES- 2010

DIPUTACIÓN PROVINCIAL DE JAÉN

MUNICIPIO:

MONTIZON

Provincia:

23

Isla:

Municipio

062



CUADRO 52

12. OTRAS INSTALACIONES PÚBLICAS.

12.1 Centros Culturales y de Esparcimiento.

12.1.2 Superficie de los Usos de los Centros.

CÓDIGO DE IDENTIFICACIÓN			NOMBRE DEL CENTRO	USO	SUPERFICIE CUBIERTA
Provin-cia	Muni-cipio	Nº Orden		Cl	m2
23	062	004	Hogar del Pensionista I	PN	320
23	062	003	Hogar del Pensionista II	PN	100
23	062	001	Plaza de Toros	PS	1
23	062	002	Plaza de Toros	PS	1
TOTAL MUNICIPIO					422



ENCUESTA DE INFRAESTRUCTURA Y EQUIPAMIENTOS LOCALES- 2010

DIPUTACIÓN PROVINCIAL DE JAÉN

MUNICIPIO:

Provincia:

Isla:


Municipio



CUADRO 54

13. LONJAS, MERCADOS Y RECINTOS FERIALES.


CÓDIGO DE IDENTIFICACIÓN				NÚCLEO DE POBLACIÓN	NOMBRE DEL EQUIPAMIENTO	TIPO	TITULAR	GESTIÓN	SUPERFICIE (m2)			Sin Barreras Arquitectónicas	ESTADO
Clave	Provincia	Municipio	Nº Orden						Cubierta	Aire Libre	Solar		
					CI	CI	CI	CI				CI	CI
TOTAL MUNICIPIO									#Error	#Error	#Error		

	ENCUESTA DE INFRAESTRUCTURA Y EQUIPAMIENTOS LOCALES- 2010				
	DIPUTACIÓN PROVINCIAL DE JAÉN				
	MUNICIPIO:		MONTIZON		
	Provincia:	23	Isla:		Municipio



CUADRO 56
15. CEMENTERIOS

CÓDIGO DE IDENTIFICACIÓN				NÚCLEO DE POBLACIÓN	NOMBRE DEL CEMENTERIO	TITULAR	DISTANCIA AL NÚCLEO	ESTADO DE ACCESO	CAPILLA	DEPÓSITO	AMPLIACIÓN	GRADO DE SATURACIÓN	SUPERFICIE TOTAL	Sin Barreras Arquitectónicas	CREMATORIO
Clave	Provincia	Municipio	Nº Orden			CI	Km	CI	CI	CI	CI	CI	%	m2	CI
CE	23	062	001	MONTIZON(NUCLEO)	Cementerio Municipal	MU	0,2	B	MO	SI	SI	98	2.430	SI	NO
TOTAL MUNICIPIO													2.430		

	ENCUESTA DE INFRAESTRUCTURA Y EQUIPAMIENTOS LOCALES- 2010				
	DIPUTACIÓN PROVINCIAL DE JAÉN				
	MUNICIPIO:				
	Provincia:		Isla:		Municipio



CUADRO 57
16. TANATORIOS


CÓDIGO DE IDENTIFICACIÓN				NÚCLEO DE POBLACIÓN	NOMBRE DEL TANATORIO	TITULAR	GESTIÓN	CARACTERÍSTICAS					
Clave	Provincia	Municipio	Nº Orden					Superficie (m2)			Salas	Sin Barreras Arquitectónicas	Estado
								Cubierta	Aire libre	Solar	nº	CI	CI
TOTAL MUNICIPIO								#Error	#Error	#Error	#Error		

	ENCUESTA DE INFRAESTRUCTURA Y EQUIPAMIENTOS LOCALES- 2010										
	DIPUTACIÓN PROVINCIAL DE JAÉN										
	MUNICIPIO:				MONTIZON						
	Provincia:		23		Isla:				Municipio		062



CUADRO 58
17. CENTROS SANITARIOS

CÓDIGO DE IDENTIFICACIÓN				NÚCLEO DE POBLACIÓN	NOMBRE DEL CENTRO	TIPO	TITULAR	GESTIÓN	SUPERFICIE (m2)			UCI	CAMAS	Sin Barreras Arquitectónicas	ESTADO
Clave	Provincia	Municipio	Nº Orden						CI	CI	CI				
SA	23	062	001	ALDEAHERMOSA(NUCLEO)	Consultorio Medico I	CLO	MUN	SAS	150	0	150	NO	0	SI	B
SA	23	062	002	MONTIZON(NUCLEO)	Consultorio Medico II	CLO	MUN	SAS	250	50	300	NO	0	SI	B
SA	23	062	003	VENTA DE LOS SANTOS(NUCL	Centro de Urgencias	CLO	MUN	SAS	250	38	288	NO	0	SI	B
TOTAL MUNICIPIO									650	88	738				


	ENCUESTA DE INFRAESTRUCTURA Y EQUIPAMIENTOS LOCALES- 2010										
	DIPUTACIÓN PROVINCIAL DE JAÉN										
	MUNICIPIO:		MONTIZON								
	Provincia:	23	Isla:		Municipio	062					




CUADRO 59

18. CENTROS ASISTENCIALES

CÓDIGO DE IDENTIFICACIÓN				NÚCLEO DE POBLACIÓN	NOMBRE DEL CENTRO	TIPO	TITULAR	GESTIÓN	PLAZAS	SUPERFICIE (m2)			Sin Barreras Arquitectónicas	ESTADO
Clave	Provincia	Municipio	Nº Orden							CI	CI	Km		
AS	23	062	001	ALDEAHERMOSA(NUCLEO)	Guarderia Municipal I	GI	MU	MU	75	271	300	400	SI	B
AS	23	062	002	VENTA DE LOS SANTOS(NUC	Guarderia Municipal II	GI	MU	MU	50	440	680	1.120	SI	B
AS	23	062	003	ALDEAHERMOSA(NUCLEO)	Centro de Dia I	EX	MU	MU	20	72	0	72	SI	B
AS	23	062	004	VENTA DE LOS SANTOS(NUC	Centro de Dia II	EX	MU	MU	30	100	0	100	SI	B
AS	23	062	005	MONTIZON(NUCLEO)	Unidad Estancia Diurna	EX	MU	MU	30	486	139	425	SI	B
TOTAL MUNICIPIO									205	1.369	1.119	2.117		

	ENCUESTA DE INFRAESTRUCTURA Y EQUIPAMIENTOS LOCALES- 2010				
	DIPUTACIÓN PROVINCIAL DE JAÉN				
	MUNICIPIO:	MONTIZON			
Provincia:	23	Isla:		Municipio	062



DIPUTACIÓN
DE JAÉN

CUADRO 60

19 CENTROS DE ENSEÑANZA

19.1. Características de los Centros.

CÓDIGO DE IDENTIFICACIÓN				NÚCLEO DE POBLACIÓN	NOMBRE DEL CENTRO	Ámbito	Titular	SUPERFICIE (m2)			Sin Barreras Arquitectónicas	ESTADO
Clave	Provincia	Municipio	Nº Orden					Cl	Cl	Cubierta		
EN	23	062	001	ALDEAHERMOSA(NUCLEO)	CEIP. San Gabriel	L	CE	891	989	1.726	SI	B
EN	23	062	002	VENTA DE LOS SANTOS(NUC	CEIP. Padre Poveda	L	CE	1.578	956	1.800	SI	B
TOTAL MUNICIPIO								2.469	1.945	3.526		

	ENCUESTA DE INFRAESTRUCTURA Y EQUIPAMIENTOS LOCALES- 2010				
	DIPUTACIÓN PROVINCIAL DE JAÉN				
	MUNICIPIO:	MONTIZON			
	Provincia:	23	Isla:		Municipio



CUADRO 61

19 CENTROS DE ENSEÑANZA

19.2. Niveles de enseñanza de los Centros.

CÓDIGO DE IDENTIFICACIÓN				NÚCLEO DE POBLACIÓN	NOMBRE DEL CENTRO	Nivel	CENTROS NO UNIVERSITARIOS		
Clave	Provincia	Municipio	Nº Orden				Cl	Unidades	Plazas
EN	23	062	001	ALDEAHERMOSA(NUCLEO)	CP. San Gabriel	ESO	2	50	16
EN	23	062	001	ALDEAHERMOSA(NUCLEO)	CP. San Gabriel	ESP	1	10	6
EN	23	062	001	ALDEAHERMOSA(NUCLEO)	CP. San Gabriel	INF	3	75	36
EN	23	062	001	ALDEAHERMOSA(NUCLEO)	CP. San Gabriel	PRI	6	150	66
EN	23	062	002	VENTA DE LOS SANTOS(NUC	CP. Padre Poveda	ESO	2	50	17
EN	23	062	002	VENTA DE LOS SANTOS(NUC	CP. Padre Poveda	INF	3	75	22
EN	23	062	002	VENTA DE LOS SANTOS(NUC	CP. Padre Poveda	PRI	6	150	47
TOTAL MUNICIPIO							23	560	210



ENCUESTA DE INFRAESTRUCTURA Y EQUIPAMIENTOS LOCALES- 2010

DIPUTACIÓN PROVINCIAL DE JAÉN

MUNICIPIO: MONTIZON

Provincia: 23 Isla: Municipio 062



CUADRO 63

21. CASAS CONSISTORIALES Y OTROS EQUIPAMIENTOS DE USO O TITULARIDAD MUNICIPAL

21.1 Características de los equipamientos.

CÓDIGO DE IDENTIFICACIÓN				NÚCLEO DE POBLACIÓN	NOMBRE DEL EQUIPAMIENTO	TIPO	TITULAR	TENENCIA	SUPERFICIE (m2)			Sin Barreras Arquitectónicas	ESTADO
Clave	Provincia	Municipio	Nº Orden						Cubierta	Aire Libre	Solar		
CC	23	062	001	ALDEAHERMOSA(NUCLEO)	Viviendas Maestros	VM	MU	MU	400	105	505	SI	R
CC	23	062	002	ALDEAHERMOSA(NUCLEO)	Edificio Multiple I	OT	MU	MU	144	0	144	SI	B
CC	23	062	009	ALDEAHERMOSA(NUCLEO)	Centro Usos Multiples	OT	MU	MU	145	47	192	SI	E
CC	23	062	003	MONTIZON(NUCLEO)	Casa Consistorial	AY	MU	MU	842	0	588	SI	B
CC	23	062	004	MONTIZON(NUCLEO)	Vivienda del Secretario	VM	MU	MU	238	21	140	SI	B
CC	23	062	005	MONTIZON(NUCLEO)	Edificio Multiple II	OT	MU	MU	200	0	200	SI	B
CC	23	062	010	MONTIZON(NUCLEO)	Escuela Taller	OT	MU	MU	153	0	153	SI	B
CC	23	062	011	MONTIZON(NUCLEO)	Nave Municipal I	OT	MU	MU	439	411	850	SI	R
CC	23	062	012	MONTIZON(NUCLEO)	Nave Municipal II	OT	MU	MU	204	246	450	SI	R
CC	23	062	006	VENTA DE LOS SANTOS(NUCLEO)	Edificio Multiple III	OT	MU	MU	200	0	200	SI	B
CC	23	062	007	VENTA DE LOS SANTOS(NUCLEO)	Vivienda Maestros	VM	MU	MU	308	72	380	SI	R
CC	23	062	008	VENTA DE LOS SANTOS(NUCLEO)	Almacen Municipal	OT	MU	MU	24	0	24	SI	R
TOTAL MUNICIPIO									3.297	902	3.826		



ENCUESTA DE INFRAESTRUCTURA Y EQUIPAMIENTOS LOCALES- 2010

DIPUTACIÓN PROVINCIAL DE JAÉN

MUNICIPIO: MONTIZON

Provincia: 23 Isla: Municipio 062




CUADRO 64

21 CASAS CONSISTORIALES Y OTROS EQUIPAMIENTOS DE USO O TITULARIDAD MUNICIPAL

21.2 Superficies de los usos de las Casas Consistoriales y otros equipamientos.

CÓDIGO DE IDENTIFICACIÓN				NÚCLEO DE POBLACIÓN	NOMBRE DEL EQUIPAMIENTO	USO	SUPERFICIE CUBIERTA
Clave	Provincia	Municipio	Nº Orden			CI	m2
CC	23	062	001	ALDEAHERMOSA(NUCLEO)	Viviendas Maestros	VI	400
CC	23	062	002	ALDEAHERMOSA(NUCLEO)	Edificio Multiple I	AS	72
CC	23	062	002	ALDEAHERMOSA(NUCLEO)	Edificio Multiple I	AA	72
CC	23	062	009	ALDEAHERMOSA(NUCLEO)	Centro Usos Multiples	OT	145
CC	23	062	003	MONTIZON(NUCLEO)	Casa Consistorial	AM	706
CC	23	062	003	MONTIZON(NUCLEO)	Casa Consistorial	AS	34
CC	23	062	003	MONTIZON(NUCLEO)	Casa Consistorial	AA	102
CC	23	062	004	MONTIZON(NUCLEO)	Vivienda del Secretario	VI	238
CC	23	062	005	MONTIZON(NUCLEO)	Edificio Multiple II	OT	200
CC	23	062	010	MONTIZON(NUCLEO)	Escuela Taller	OT	153
CC	23	062	011	MONTIZON(NUCLEO)	Nave Municipal I	AA	439
CC	23	062	012	MONTIZON(NUCLEO)	Nave Municipal II	AA	204
CC	23	062	006	VENTA DE LOS SANTOS(NUCLEO)	Edificio Multiple III	AS	100
CC	23	062	006	VENTA DE LOS SANTOS(NUCLEO)	Edificio Multiple III	PN	100
CC	23	062	007	VENTA DE LOS SANTOS(NUCLEO)	Vivienda Maestros	VI	308
CC	23	062	008	VENTA DE LOS SANTOS(NUCLEO)	Almacen Municipal	AA	24

	ENCUESTA DE INFRAESTRUCTURA Y EQUIPAMIENTOS LOCALES- 2010				
	DIPUTACIÓN PROVINCIAL DE JAÉN				
	MUNICIPIO:				
	Provincia:		Isla:		Municipio



CUADRO 65

22. EDIFICIOS DE TITULARIDAD PUBLICA SIN USO

CÓDIGO DE IDENTIFICACIÓN				NÚCLEO DE POBLACIÓN	NOMBRE DEL EQUIPAMIENTO	TITUL.	SUPERFICIE (m2)			ESTADO	USO ANTERIOR
Clave	Provincia	Municipio	Nº Orden				CI	Cubierta	Aire Libre		
TOTAL MUNICIPIO							#Error	#Error	#Error		

