

Encuesta de Infraestructura y Equipamientos Locales

Fase de 2010

Cuestionario

23

060

MARTOS





ENCUESTA DE INFRAESTRUCTURA Y EQUIPAMIENTOS LOCALES- 2010

DIPUTACIÓN PROVINCIAL DE JAÉN

MUNICIPIO: MARTOS

Provincia: 23 Isla: Municipio 060



CUADRO 01

1. INFORMACION DEMOGRÁFICA

1.1 Población, viviendas y accesibilidad de los núcleos.

1.1.1 Núcleos de población encuestados. 1

ent	núc	Núcleo de población	PADRON 2009	Poblacion estacional máxima	Altitud	Viviendas Familiares	Plazas Hoteleras	Plazas de Turismo Rural	Accesibilidad
0002	01	CARRASCA (LA)(NUCLEO)	106	226	576	119	0	0	NO
0003	01	CASILLAS (LAS)(NUCLEO)	324	540	535	241	0	16	NO
0005	01	MARTOS(NUCLEO)	23.129	23.730	741	9.169	80	20	NO
0006	01	MONTE LOPE-ALVAREZ(NUCLEO)	721	1.088	600	386	0	0	NO
TOTAL NÚCLEO			24.280	25.584		9.915	80	36	
TOTAL DISEMINADO			375	906		299	0	0	
TOTAL MUNICIPIO			24.655	26.490		10.214	80	36	

ENCUESTA DE INFRAESTRUCTURA Y EQUIPAMIENTOS LOCALES- 2010

DIPUTACIÓN PROVINCIAL DE JAÉN

MUNICIPIO: MARTOS**Provincia:** 23 **Isla:** **Municipio** 060**CUADRO 02****2. PLANEAMIENTO URBANÍSTICO**

FIGURA DE PLANEAMIENTO			Superficie Municipio	Publicación B.O.	Suelo Urbanizado	Suelo Rural	Suelo Rural Preservado
Tipo	Estado Tramitación	Denominación	Hectáreas	Fecha	Hectáreas	Hectáreas	Hectáreas
P.G	AD	MOD,PLAN GENERAL	25.976,24	25/02/2004	362,40	19.459,55	6.154,29

ENCUESTA DE INFRAESTRUCTURA Y EQUIPAMIENTOS LOCALES- 2010

DIPUTACIÓN PROVINCIAL DE JAÉN

MUNICIPIO: MARTOS

Provincia: 23 **Isla:** **Municipio** 060



CUADRO 03
3. OTROS SERVICIOS DEL MUNICIPIO

3.1. Municipios encuestados.

SEDE WEB MUNICIPAL			ORDENANZAS SOTERRAMIENTO	ENERGÍAS ALTERNATIVAS								Cobertura a Telefonía Móvil	TV Digital por Cable
Información general	Información turística	Gobierno electrónico		Energía eólica	KW eólica	Energía solar	KW solar	Planta Mareomotriz	KW Mareo-motriz	Otras Energías	KW Otras		
CI	CI	CI	CL	CI	Kw	CI	Kw	CI	Kw	CI	Kw	CI	CI
SI	SI	NO	NO	NO	0	NO	0	NO	0	NO	0	SI	NO
TOTAL MUNICIPIO					0		0		0		0		

ENCUESTA DE INFRAESTRUCTURA Y EQUIPAMIENTOS LOCALES- 2010

DIPUTACIÓN PROVINCIAL DE JAÉN

MUNICIPIO: MARTOS**Provincia:** 23 **Isla:** **Municipio** 060**CUADRO 10****6. ABASTECIMIENTO DE AGUA****6.1. Traídas de agua.****6.1.5. Identificación de las conducciones en el municipio encuestado.**

CÓDIGO DE IDENTIFICACIÓN DE LA CONDUCCIÓN			
Conducción	Provincia	Municipio	Nº de Orden
CI			
CN	23	060	001
CN	23	060	002
CN	23	060	003
CN	23	060	004
CN	23	060	005
CN	23	060	006
CN	23	060	007
CN	23	060	008
CN	23	060	302
CN	23	060	303
CN	23	060	309

ENCUESTA DE INFRAESTRUCTURA Y EQUIPAMIENTOS LOCALES- 2010

DIPUTACIÓN PROVINCIAL DE JAÉN

MUNICIPIO:

MARTOS

Provincia:

23

Isla:

Municipio

060



CUADRO 04

4. CARRETERAS

4.1. Tramos de carretera existentes en el término municipal.

PROVIN- CIA	CARRE- TERA	MUNI- CIPIO	Nombre de Carretera	CARACTERÍSTICAS DE LOS TRAMOS DE CARRETERA EN EL MUNICIPIO													
				Puntos kilométricos		Titular	Ges-tión	Señaliza- ción	Firme		Ancho	Longitud	Pasos a nivel	Dimen- siona- miento	Características del trazado		
				Inicio	Final				CI	CI					CI	CI	m
						CI	CI	CI	CI	m	m	Km	CI	CI	Si	Pe	Fe
23	A-1106	060	De A-316 a A-316e	0,0	0,8	CA	CA	V	MB	R	4,0	0,8	0	BD	NO	NO	NO
23	A-316	060	De Úbeda a carretera Granada-Córdoba	74,8	79,6	CA	CA	A	MB	B	10,0	4,9	0	MD	NO	NO	NO
23	A-316	060	De Úbeda a carretera Granada-Córdoba	79,6	89,6	CA	CA	A	MB	B	9,0	9,9	0	MD	NO	NO	NO
23	A-316	060	De Úbeda a carretera Granada-Córdoba	79,6	74,7	CA	CA	A	MB	B	10,0	4,9	0	BD	NO	NO	NO
23	A-316e	060	Antigua A-316	0,6	5,5	CA	CA	A	RA	B	9,0	4,9	0	BD	NO	NO	NO
23	A-6051	060	De A-316 a Alcaudete	0,0	4,7	CA	CA	A	MB	R	8,0	4,7	0	MD	SI	NO	NO
23	A-6052	060	De Martos a porcuna	0,0	12,4	CA	CA	V	MB	R	4,0	12,4	0	BD	NO	NO	NO
23	J-2140	060	De A-316 a Cortijo Las Mantillas (Martos	0,0	1,1	OT	OT	V	MB	R	4,0	1,1	0	BD	NO	NO	NO
23	J-2210	060	MARTOS A B.A.HEDIONDA	0,0	1,6	CA	CA	V	MB	B	5,0	1,6	0	BD	NO	NO	NO
23	J-9084	060	SANTIAGO A JV-2141	4,7	7,3	OT	OT	N	MB	R	4,0	2,6	0	MD	SI	NO	SI
23	JA-3300	060	LOS VILLARES A MARTOS	8,4	15,2	PR	PR	V	MB	R	4,5	6,8	0	RD	SI	NO	NO
23	JA-3300	060	LOS VILLARES A MARTOS	15,2	15,7	MU	PR	V	MB	R	4,5	0,5	0	RD	NO	NO	NO
23	JA-3302	060	FUENSANTA DE MARTOS A CASTILLO DE	11,9	12,6	PR	PR	N	MB	R	4,0	0,7	0	RD	NO	NO	NO
23	JA-3305	060	MARTOS A FUENSANTA DE MARTOS	0,0	0,6	PR	CA	V	MB	B	5,0	0,6	0	BD	NO	NO	NO
23	JA-3305	060	MARTOS A FUENSANTA DE MARTOS	0,6	0,8	PR	CA	V	MB	R	4,0	0,3	0	BD	NO	NO	NO
23	JA-3305	060	MARTOS A FUENSANTA DE MARTOS	0,8	3,1	PR	PR	H	MB	B	7,0	2,3	0	BD	SI	NO	NO
23	JA-3305	060	MARTOS A FUENSANTA DE MARTOS	3,1	3,5	PR	PR	A	MB	B	8,0	0,4	0	BD	NO	NO	NO
23	JA-3305	060	MARTOS A FUENSANTA DE MARTOS	3,5	3,8	PR	PR	H	MB	B	7,0	0,3	0	BD	SI	NO	NO
23	JA-3305	060	MARTOS A FUENSANTA DE MARTOS	3,8	4,1	PR	PR	A	MB	B	8,0	0,3	0	BD	NO	NO	NO
23	JA-3305	060	MARTOS A FUENSANTA DE MARTOS	4,1	5,0	PR	PR	H	MB	B	7,0	0,9	0	BD	SI	NO	NO
23	JA-3305	060	MARTOS A FUENSANTA DE MARTOS	5,0	5,5	PR	PR	A	MB	B	8,0	0,5	0	BD	NO	NO	NO
23	JA-3306	060	MARTOS A LA CARRASCA	0,0	4,8	PR	PR	A	MB	B	5,0	4,8	0	BD	NO	NO	SI

ENCUESTA DE INFRAESTRUCTURA Y EQUIPAMIENTOS LOCALES- 2010

DIPUTACIÓN PROVINCIAL DE JAÉN

MUNICIPIO: MARTOS

Provincia: 23 Isla: Municipio 060




CUADRO 04

4. CARRETERAS

4.1. Tramos de carretera existentes en el término municipal.

PROVIN- CIA	CARRE- TERA	MUNI- CIPIO	Nombre de Carretera	CARACTERÍSTICAS DE LOS TRAMOS DE CARRETERA EN EL MUNICIPIO													
				Puntos kilométricos		Titular	Ges-tión	Señaliza- ción	Firme		Ancho	Longitud	Pasos a nivel	Dimen- siona- miento	Características del trazado		
				Inicio	Final				CI	CI					CI	Cl	m
						CI	CI	CI	Cl	m	m	Km	Cl	Cl	Si	Pe	Fe
23	JA-3306	060	MARTOS A LA CARRASCA	4,8	10,8	PR	PR	A	MB	B	5,0	6,0	0	BD	SI	NO	NO
23	JA-3307	060	LAS CASILLAS DE MARTOS A ALCAUDET	0,0	4,0	PR	PR	A	MB	B	5,0	4,0	0	BD	NO	NO	SI
23	JA-3307	060	LAS CASILLAS DE MARTOS A ALCAUDET	4,0	5,2	PR	PR	A	MB	B	7,0	1,1	0	BD	NO	NO	NO
23	JA-3307	060	LAS CASILLAS DE MARTOS A ALCAUDET	5,2	7,7	PR	PR	A	MB	B	5,0	2,5	0	BD	NO	NO	SI
23	JA-3307	060	LAS CASILLAS DE MARTOS A ALCAUDET	7,7	10,9	PR	PR	A	MB	B	5,0	3,3	0	BD	SI	NO	NO
23	JA-3307	060	LAS CASILLAS DE MARTOS A ALCAUDET	10,9	13,8	PR	PR	N	MB	B	5,0	2,8	0	BD	SI	NO	NO
23	JA-3308	060	MARTOS A LIMITE DE PROVINCIA POR M	0,0	1,1	MU	PR	N	MB	B	5,0	1,1	0	RD	NO	NO	NO
23	JA-3308	060	MARTOS A LIMITE DE PROVINCIA POR M	1,3	10,1	PR	PR	N	MB	B	5,0	8,8	0	BD	NO	NO	NO
23	JA-3308	060	MARTOS A LIMITE DE PROVINCIA POR M	10,1	13,2	PR	PR	A	MB	B	5,0	3,2	0	BD	NO	NO	NO
23	JA-3308	060	MARTOS A LIMITE DE PROVINCIA POR M	13,2	13,6	MU	PR	A	MB	B	5,0	0,4	0	BD	NO	NO	NO
23	JA-3308	060	MARTOS A LIMITE DE PROVINCIA POR M	13,6	16,8	PR	PR	N	MB	B	5,6	3,2	0	BD	NO	NO	NO
23	JA-3308	060	MARTOS A LIMITE DE PROVINCIA POR M	16,8	19,3	PR	PR	N	RA	B	5,6	2,5	0	BD	NO	NO	NO
23	JA-3309	060	JAMILENA A MARTOS	4,9	7,1	PR	PR	V	RA	B	5,0	2,2	0	BD	SI	NO	NO
23	JA-3309	060	JAMILENA A MARTOS	7,1	7,1	MU	PR	V	RA	B	5,0	0,0	0	RD	NO	NO	NO
23	JA-4311	060	NOGUERONES A LÔMITE DE PROVINCIA	3,8	4,4	PR	PR	A	MB	B	6,0	0,6	0	RD	SI	NO	NO
23	JV-2131	060	LOS VALENCIANOS A JV-	0,0	10,7	PR	PR	N	MB	B	5,0	10,7	0	BD	NO	NO	NO
23	SC034002	060	De JA-3305 a Vadohornillo (IA-1022)	0,0	2,7	OT	OT	V	MB	B	5,0	2,7	0	BD	NO	NO	NO
23	SC034002	060	De JA-3305 a Vadohornillo (IA-1022)	6,3	11,8	OT	OT	V	MB	B	5,0	5,5	0	BD	NO	NO	NO
23	SC060001	060	A-316 A J-2210	0,0	1,5	CA	CA	A	RA	B	9,0	1,5	0	BD	NO	NO	NO
23	SC060002	060	ACCESO A LAS CASILLAS	0,0	1,9	MU	MU	V	MB	R	5,0	1,9	0	BD	NO	NO	NO
TOTAL MUNICIPIO												130,2					

		ENCUESTA DE INFRAESTRUCTURA Y EQUIPAMIENTOS LOCALES- 2010				
		DIPUTACIÓN PROVINCIAL DE JAÉN				
MUNICIPIO:		MARTOS				
Provincia:	23	Isla:		Municipio	060	



CUADRO 05

5. INFRAESTRUCTURAS VIARIAS.

5.1. Superficie pavimentada y no pavimentada de Travesías, Calles, Plazas y Otros Viarios.

NÚCLEOS DE POBLACIÓN					CARACTERÍSTICAS				
Provincia	Municipio	Entidad	Núcleo	NOMBRE	Tipo	Estado	Longitud	Superficie	Viviendas sin acceso pavimentado
					Cl	Cl	m	m2	nº
23	060	0002	01	CARRASCA (LA)(NUCLEO)	CA	B	660	5.324	0
23	060	0002	01	CARRASCA (LA)(NUCLEO)	CA	R	96	1.821	0
23	060	0002	01	CARRASCA (LA)(NUCLEO)	TR	B	273	2.757	0
23	060	0003	01	CASILLAS (LAS)(NUCLEO)	CA	B	2.796	22.245	0
23	060	0003	01	CASILLAS (LAS)(NUCLEO)	CA	M	23	127	0
23	060	0003	01	CASILLAS (LAS)(NUCLEO)	CA	NP	187	534	0
23	060	0003	01	CASILLAS (LAS)(NUCLEO)	CA	R	192	1.466	0
23	060	0003	01	CASILLAS (LAS)(NUCLEO)	TR	B	180	1.149	0
23	060	0005	01	MARTOS(NUCLEO)	CA	B	59.987	550.332	0
23	060	0005	01	MARTOS(NUCLEO)	CA	M	3.115	22.183	0
23	060	0005	01	MARTOS(NUCLEO)	CA	NP	808	5.241	0
23	060	0005	01	MARTOS(NUCLEO)	CA	R	4.894	37.718	0
23	060	0005	01	MARTOS(NUCLEO)	TR	B	9.587	113.105	0
23	060	0005	01	MARTOS(NUCLEO)	TR	R	463	3.562	0
23	060	0006	01	MONTE LOPE-ALVAREZ(NUCLEO)	CA	B	2.258	20.447	0
23	060	0006	01	MONTE LOPE-ALVAREZ(NUCLEO)	CA	M	449	2.970	0
23	060	0006	01	MONTE LOPE-ALVAREZ(NUCLEO)	CA	NP	135	1.069	0
23	060	0006	01	MONTE LOPE-ALVAREZ(NUCLEO)	CA	R	596	5.310	0
23	060	0006	01	MONTE LOPE-ALVAREZ(NUCLEO)	TR	B	991	10.406	0

ENCUESTA DE INFRAESTRUCTURA Y EQUIPAMIENTOS LOCALES- 2010

DIPUTACIÓN PROVINCIAL DE JAÉN

MUNICIPIO: **MARTOS**

Provincia: **23** **Isla:** **Municipio** **060**



CUADRO 06

6. ABASTECIMIENTO DE AGUA

6.1. Traidas de agua.

6.1.1. Identificación de las captaciones de agua que dan servicio a los núcleos de población del municipio encuestado.


NÚCLEOS DE POBLACIÓN					CÓDIGO DE IDENTIFICACIÓN DE LA CAPTACIÓN				
Provincia	Municipio	Entidad	Núcleo	NOMBRE	Captación	Provincia	Municipio	Nº de orden	Nombre de la captación
					CI	CI	CI	CI	CI
23	060	0002	01	CARRASCA (LA)(NUCLEO)	CA	23	093	002	Rio Viboras
23	060	0003	01	CASILLAS (LAS)(NUCLEO)	CA	23	003	006	Taza de Plata
23	060	0003	01	CASILLAS (LAS)(NUCLEO)	CA	23	060	001	A La Bobadilla I
23	060	0003	01	CASILLAS (LAS)(NUCLEO)	CA	23	093	002	Rio Viboras
23	060	0003	01	CASILLAS (LAS)(NUCLEO)	CA	23	093	003	Valdepeñas I
23	060	0005	01	MARTOS(NUCLEO)	CA	23	060	003	Minas
23	060	0005	01	MARTOS(NUCLEO)	CA	23	060	004	Maleza
23	060	0005	01	MARTOS(NUCLEO)	CA	23	093	002	Rio Viboras
23	060	0006	01	MONTE LOPE-ALVAREZ(NUCLEO)	CA	23	060	001	A La Bobadilla I
23	060	0006	01	MONTE LOPE-ALVAREZ(NUCLEO)	CA	23	060	002	A La Bobadilla II
23	060	0006	01	MONTE LOPE-ALVAREZ(NUCLEO)	CA	23	093	002	Rio Viboras

ENCUESTA DE INFRAESTRUCTURA Y EQUIPAMIENTOS LOCALES- 2010

DIPUTACIÓN PROVINCIAL DE JAÉN

MUNICIPIO:**MARTOS****Provincia:****23****Isla:****Municipio****060****CUADRO 07****6. ABASTECIMIENTO DE AGUA****6.1. Traidas de agua.****6.1.2. Características de las captaciones en el municipio encuestado.**

CÓDIGO DE IDENTIFICACIÓN				DENOMINACIÓN	CARACTERÍSTICAS DE LA CAPTACIÓN							
Clave	Provincia	Municipio	Nº Orden		Tipo	Titular	Gestión	Sistema	Estado	Uso	Protección	Contador
CA	23	060	001	A La Bobadilla I	PO	MU	CO	IF	R	UO	NO	NO
CA	23	060	002	A La Bobadilla II	MT	MU	CO	IF	M	UO	NO	NO
CA	23	060	003	Minas	MT	MU	CO	GR	R	UO	NO	NO
CA	23	060	004	Maleza	PO	MU	CO	IF	R	UO	NO	NO

		ENCUESTA DE INFRAESTRUCTURA Y EQUIPAMIENTOS LOCALES- 2010					
		DIPUTACIÓN PROVINCIAL DE JAÉN					
MUNICIPIO:		MARTOS					
Provincia:	23	Isla:		Municipio	060		




CUADRO 09

6. ABASTECIMIENTO DE AGUA

6.1. Traidas de agua.

6.1.4. Identificación de las conducciones que dan servicio a los núcleos de población del municipio encuestado.

NÚCLEOS DE POBLACIÓN					CÓDIGO DE IDENTIFICACIÓN DE LA CONDUCCIÓN			
Provincia	Municipio	Entidad	Núcleo	NOMBRE	Conducción	Provincia	Municipio	Nº de Orden
					CI			
23	060	0002	01	CARRASCA (LA)(NUCLEO)	CN	23	060	309
23	060	0002	01	CARRASCA (LA)(NUCLEO)	CN	23	093	301
23	060	0002	01	CARRASCA (LA)(NUCLEO)	CN	23	093	306
23	060	0003	01	CASILLAS (LAS)(NUCLEO)	CN	23	034	308
23	060	0003	01	CASILLAS (LAS)(NUCLEO)	CN	23	060	001
23	060	0003	01	CASILLAS (LAS)(NUCLEO)	CN	23	060	002
23	060	0003	01	CASILLAS (LAS)(NUCLEO)	CN	23	060	003
23	060	0003	01	CASILLAS (LAS)(NUCLEO)	CN	23	060	309
23	060	0003	01	CASILLAS (LAS)(NUCLEO)	CN	23	093	301
23	060	0003	01	CASILLAS (LAS)(NUCLEO)	CN	23	093	301
23	060	0003	01	CASILLAS (LAS)(NUCLEO)	CN	23	093	306
23	060	0005	01	MARTOS(NUCLEO)	CN	23	003	013
23	060	0005	01	MARTOS(NUCLEO)	CN	23	060	001
23	060	0005	01	MARTOS(NUCLEO)	CN	23	060	002
23	060	0005	01	MARTOS(NUCLEO)	CN	23	060	004
23	060	0005	01	MARTOS(NUCLEO)	CN	23	060	005
23	060	0005	01	MARTOS(NUCLEO)	CN	23	060	006
23	060	0005	01	MARTOS(NUCLEO)	CN	23	060	007
23	060	0005	01	MARTOS(NUCLEO)	CN	23	060	008
23	060	0005	01	MARTOS(NUCLEO)	CN	23	060	302
23	060	0005	01	MARTOS(NUCLEO)	CN	23	060	303
23	060	0005	01	MARTOS(NUCLEO)	CN	23	093	301

		ENCUESTA DE INFRAESTRUCTURA Y EQUIPAMIENTOS LOCALES- 2010					
		DIPUTACIÓN PROVINCIAL DE JAÉN					
		MUNICIPIO:		MARTOS			
		Provincia:	23	Isla:		Municipio	060



CUADRO 09

6. ABASTECIMIENTO DE AGUA

6.1. Traídas de agua.

6.1.4. Identificación de las conducciones que dan servicio a los núcleos de población del municipio encuestado.

NÚCLEOS DE POBLACIÓN					CÓDIGO DE IDENTIFICACIÓN DE LA CONDUCCIÓN			
Provincia	Municipio	Entidad	Núcleo	NOMBRE	Conducción	Provincia	Municipio	Nº de Orden
					CI			
23	060	0005	01	MARTOS(NUCLEO)	CN	23	093	301
23	060	0005	01	MARTOS(NUCLEO)	CN	23	093	306
23	060	0005	01	MARTOS(NUCLEO)	CN	23	093	306

ENCUESTA DE INFRAESTRUCTURA Y EQUIPAMIENTOS LOCALES- 2010

DIPUTACIÓN PROVINCIAL DE JAÉN

MUNICIPIO: MARTOS

Provincia: 23 **Isla:** **Municipio** 060



CUADRO 12

6. ABASTECIMIENTO DE AGUA

6.1 Traidadas de agua.

6.1.7. Características de los tramos de conducciones en el municipio encuestado.

CÓDIGO DE IDENTIFICACIÓN				CARACTERÍSTICAS DE LA CONDUCCIÓN				
Clave	Provincia	Municipio	Orden	Tipo	Estado	Titular	Gestión	Longitud
				CI	CI	CI	CI	m
CN	23	060	001	PC	B	MU	CO	6.870
CN	23	060	002	FC	R	MU	CO	6.691
CN	23	060	003	FC	R	MU	CO	1.195
CN	23	060	004	FC	B	MU	CO	2.534
CN	23	060	005	FC	B	MU	CO	287
CN	23	060	006	FC	B	MU	CO	287
CN	23	060	007	FC	R	MU	CO	131
CN	23	060	008	PE	B	MU	CO	2.487
CN	23	060	302	FC	B	CO	CO	364
CN	23	060	303	FC	B	CO	CO	13.962
CN	23	060	303	PC	B	CO	CO	1.263
CN	23	060	309	FC	R	CO	CO	1.971
CN	23	060	309	PC	B	CO	CO	3.681
TOTAL MUNICIPIO								41.723

ENCUESTA DE INFRAESTRUCTURA Y EQUIPAMIENTOS LOCALES- 2010

DIPUTACIÓN PROVINCIAL DE JAÉN

MUNICIPIO: MARTOS

Provincia: 23 **Isla:** **Municipio** 060




CUADRO 12

6. ABASTECIMIENTO DE AGUA

6.1 Traidadas de agua.

6.1.7. Características de los tramos de conducciones en el municipio encuestado.

CÓDIGO DE IDENTIFICACIÓN				CARACTERÍSTICAS DE LA CONDUCCIÓN				
Clave	Provincia	Municipio	Orden	Tipo	Estado	Titular	Gestión	Longitud
				CI	CI	CI	CI	m
CN	23	060	001	PC	B	MU	CO	6.870
CN	23	060	002	FC	R	MU	CO	6.691
CN	23	060	003	FC	R	MU	CO	1.195
CN	23	060	004	FC	B	MU	CO	2.534
CN	23	060	005	FC	B	MU	CO	287
CN	23	060	006	FC	B	MU	CO	287
CN	23	060	007	FC	R	MU	CO	131
CN	23	060	008	PE	B	MU	CO	2.487
CN	23	060	302	FC	B	CO	CO	364
CN	23	060	303	FC	B	CO	CO	13.962
CN	23	060	303	PC	B	CO	CO	1.263
CN	23	060	309	FC	R	CO	CO	1.971
CN	23	060	309	PC	B	CO	CO	3.681
TOTAL MUNICIPIO								41.723

	ENCUESTA DE INFRAESTRUCTURA Y EQUIPAMIENTOS LOCALES- 2010				
	DIPUTACIÓN PROVINCIAL DE JAÉN				
	MUNICIPIO:				
	Provincia:		Isla:		Municipio




CUADRO 13

6. ABASTECIMIENTO DE AGUA

6.1 Traidas de agua.

6.1.8. Características de los tramos de conducciones encuestadas, ubicadas en municipios mayores de 50.000 habitan

CÓDIGO DE IDENTIFICACIÓN				CARACTERÍSTICAS DE LA CONDUCCIÓN				
Clave	Provincia	Municipio	Orden	Tipo	Estado	Titular	Gestión	Longitud
				Cl	Cl	Cl	Cl	m
TOTAL MUNICIPIO								#Error

		ENCUESTA DE INFRAESTRUCTURA Y EQUIPAMIENTOS LOCALES- 2010					
		DIPUTACIÓN PROVINCIAL DE JAÉN					
		MUNICIPIO:		MARTOS			
		Provincia:	23	Isla:		Municipio	060




CUADRO 14


6. ABASTECIMIENTO DE AGUA

6.1 Traidas de agua.

6.1.9. Identificación de los depósitos de agua que dan servicio a los núcleos de población del municipio encuestado.

NÚCLEO DE POBLACIÓN					CÓDIGO DE IDENTIFICACIÓN			
Provincia	Municipio	Entidad	Núcleo	NOMBRE	Depósitos	Provincia	Municipio	Nº de Orden
					CI			
23	060	0002	01	CARRASCA (LA)(NUCLEO)	DE	23	060	004
23	060	0002	01	CARRASCA (LA)(NUCLEO)	DE	23	060	011
23	060	0003	01	CASILLAS (LAS)(NUCLEO)	DE	23	060	001
23	060	0003	01	CASILLAS (LAS)(NUCLEO)	DE	23	060	004
23	060	0003	01	CASILLAS (LAS)(NUCLEO)	DE	23	060	006
23	060	0003	01	CASILLAS (LAS)(NUCLEO)	DE	23	060	007
23	060	0003	01	CASILLAS (LAS)(NUCLEO)	DE	23	060	008
23	060	0003	01	CASILLAS (LAS)(NUCLEO)	DE	23	060	009
23	060	0003	01	CASILLAS (LAS)(NUCLEO)	DE	23	060	011
23	060	0003	01	CASILLAS (LAS)(NUCLEO)	DE	23	060	012
23	060	0005	01	MARTOS(NUCLEO)	DE	23	060	002
23	060	0005	01	MARTOS(NUCLEO)	DE	23	060	003
23	060	0005	01	MARTOS(NUCLEO)	DE	23	060	010
23	060	0005	01	MARTOS(NUCLEO)	DE	23	060	011
23	060	0005	01	MARTOS(NUCLEO)	DE	23	060	014
23	060	0006	01	MONTE LOPE-ALVAREZ(NUCLEO)	DE	23	003	004
23	060	0006	01	MONTE LOPE-ALVAREZ(NUCLEO)	DE	23	060	002
23	060	0006	01	MONTE LOPE-ALVAREZ(NUCLEO)	DE	23	060	005
23	060	0006	01	MONTE LOPE-ALVAREZ(NUCLEO)	DE	23	060	010
23	060	0006	01	MONTE LOPE-ALVAREZ(NUCLEO)	DE	23	060	011
23	060	0006	01	MONTE LOPE-ALVAREZ(NUCLEO)	DE	23	060	013
23	060	0006	01	MONTE LOPE-ALVAREZ(NUCLEO)	DE	23	060	014

		ENCUESTA DE INFRAESTRUCTURA Y EQUIPAMIENTOS LOCALES- 2010					
		DIPUTACIÓN PROVINCIAL DE JAÉN					
		MUNICIPIO:		MARTOS			
		Provincia:	23	Isla:		Municipio	060



CUADRO 14

6. ABASTECIMIENTO DE AGUA

6.1 Traidadas de agua.

6.1.9. Identificación de los depósitos de agua que dan servicio a los núcleos de población del municipio encuestado.

NÚCLEO DE POBLACIÓN					CÓDIGO DE IDENTIFICACIÓN			
Provin- cia	Muni- cipio	Entidad	Núcleo	NOMBRE	Depósitos	Provincia	Municipio	Nº de Orden
					CI			
23	060	0006	01	MONTE LOPE-ALVAREZ(NUCLEO)	DE	23	060	015

ENCUESTA DE INFRAESTRUCTURA Y EQUIPAMIENTOS LOCALES- 2010

DIPUTACIÓN PROVINCIAL DE JAÉN

MUNICIPIO: MARTOS

Provincia: 23 **Isla:** **Municipio** 060




CUADRO 15

6. ABASTECIMIENTO DE AGUA

6.1 Traidas de agua.

6.1.10. Características de los depósitos de agua en el municipio encuestado.

CÓDIGO DE IDENTIFICACIÓN				CARACTERÍSTICAS DE LOS DEPÓSITOS							
Clave	Provincia	Municipio	Nº Orden	Tipo	Titular	Gestión	Capacidad	Estado	Protección	Limpieza	Contador
				CI	CI	CI	m3	CI	CI	nº	CI
DE	23	060	001	ES	MU	CO	500	R	NO	2.009	NO
DE	23	060	002	ES	MU	CO	9.000	R	NO	2.009	NO
DE	23	060	003	SE	MU	CO	650	R	NO	2.009	NO
DE	23	060	004	ES	MU	CO	100	R	NO	2.009	NO
DE	23	060	005	ES	MU	CO	200	R	NO	2.009	NO
DE	23	060	006	ES	MU	OT	100	R	NO	2.009	NO
DE	23	060	007	ES	MU	CO	200	B	NO	2.009	NO
DE	23	060	008	ES	MU	CO	50	R	NO	2.009	NO
DE	23	060	009	ES	MU	CO	40	R	NO	2.009	NO
DE	23	060	010	SE	CO	CO	1.000	B	NO	2.009	NO
DE	23	060	011	SE	CO	CO	80	B	NO	2.009	NO
DE	23	060	012	SE	CO	CO	20	R	NO	2.009	NO
DE	23	060	013	SE	MU	CO	30	B	NO	2.009	NO
DE	23	060	014	SE	MU	CO	11.000	B	NO	2.008	NO
DE	23	060	015	SE	MU	CO	400	E	NO	2.008	NO
TOTAL MUNICIPIO							23.370			30.133	

		ENCUESTA DE INFRAESTRUCTURA Y EQUIPAMIENTOS LOCALES- 2010					
		DIPUTACIÓN PROVINCIAL DE JAÉN					
		MUNICIPIO:					
		Provincia:		Isla:		Municipio	





CUADRO 16

6. ABASTECIMIENTO DE AGUA

6.1 Traidas de agua.

6.1.11. Características de los depósitos de agua encuestados, ubicados en municipios mayores de 50,000 habitantes

CÓDIGO DE IDENTIFICACIÓN				CARACTERÍSTICAS DE LOS DEPÓSITOS							
Clave	Provincia	Municipio	Nº Orden	Tipo	Titular	Gestión	Capacidad	Estado	Protección	Limpieza	Contador
				Cl	Cl	Cl	m3	Cl	Cl	nº	Cl
TOTAL MUNICIPIO							#Error			#Error	

	ENCUESTA DE INFRAESTRUCTURA Y EQUIPAMIENTOS LOCALES- 2010					
	DIPUTACIÓN PROVINCIAL DE JAÉN					
	MUNICIPIO:	MARTOS				
	Provincia:	23	Isla:		Municipio	


CUADRO 17


6. ABASTECIMIENTO DE AGUA

6.1 Traidas de agua.

6.1.12. Identificación de las instalaciones de tratamiento de potabilización que dan servicio a los núcleos de población del municipio encuestado.

NÚCLEOS DE POBLACIÓN					CÓDIGO DE IDENTIFICACIÓN DE LA INSTALACIÓN			
Provincia	Municipio	Entidad	Núcleo	NOMBRE	Tratamiento de potabilizac.	Provincia	Municipio	Nº de Orden
					CI			
23	060	0002	01	CARRASCA (LA)(NUCLEO)	TP	23	060	002
23	060	0003	01	CASILLAS (LAS)(NUCLEO)	TP	23	060	002
23	060	0003	01	CASILLAS (LAS)(NUCLEO)	TP	23	060	003
23	060	0005	01	MARTOS(NUCLEO)	TP	23	060	001
23	060	0006	01	MONTE LOPE-ALVAREZ(NUCLEO)	TP	23	060	001

		ENCUESTA DE INFRAESTRUCTURA Y EQUIPAMIENTOS LOCALES- 2010					
		DIPUTACIÓN PROVINCIAL DE JAÉN					
		MUNICIPIO:		MARTOS			
		Provincia:	23	Isla:		Municipio	060



CUADRO 18

6. ABASTECIMIENTO DE AGUA

6.1 Traidas de agua.

6.1.13. Instalaciones y tratamiento de potabilización del municipio encuestado.

CÓDIGO DE IDENTIFICACIÓN				TIPO DE EQUIPAMIENTO	UBICACIÓN	TIPOS DE TRATAMIENTO						METODO DE DESINFECCION			CONTROL CALIDAD		ESTADO
Clave	Provincia	Municipio	Nº Orden			Solo Desinfección	Categoría A1	Categoría A2	Categoría A3	Desaladora	Otros tipos	METODO DE DESINFECCION			Periodicidad	Organismo	
						CI	CI	CI	CI	CI	CI	CI	CI	CI			
TP	23	060	001	AU	OT	SI	SI	SI	NO	NO	SI	SI	NO	NO	DI	OT	B
TP	23	060	002	AU	DE	SI	NO	NO	NO	NO	NO	SI	NO	NO	AL	OT	B
TP	23	060	003	AU	DE	SI	NO	NO	NO	NO	NO	SI	NO	NO	AL	OT	B

ENCUESTA DE INFRAESTRUCTURA Y EQUIPAMIENTOS LOCALES- 2010

DIPUTACIÓN PROVINCIAL DE JAÉN

MUNICIPIO: MARTOS

Provincia: 23 **Isla:** **Municipio** 060



CUADRO 20

6. ABASTECIMIENTO DE AGUA

6.2. Red de distribución.

6.2.1 Características de la red de distribución.

NÚCLEOS DE POBLACIÓN					CARACTERÍSTICAS DE LA RED DE DISTRIBUCIÓN					
Provincia	Municipio	Entidad	Núcleo	NOMBRE	Tipo de material	Sistema de Transporte	Estado	Titular	Gestión	Longitud
					CI	CI	CI	CI	CI	m
23	060	0002	01	CARRASCA (LA)(NUCLEO)	FC	NO	M	MU	CO	884
23	060	0002	01	CARRASCA (LA)(NUCLEO)	PE	NO	B	MU	CO	41
23	060	0003	01	CASILLAS (LAS)(NUCLEO)	FC	NO	M	MU	OT	2.550
23	060	0003	01	CASILLAS (LAS)(NUCLEO)	PC	NO	B	MU	OT	960
23	060	0003	01	CASILLAS (LAS)(NUCLEO)	PE	NO	B	MU	OT	703
23	060	0005	01	MARTOS(NUCLEO)	FC	NO	B	MU	CO	5.174
23	060	0005	01	MARTOS(NUCLEO)	FC	NO	M	MU	CO	7.048
23	060	0005	01	MARTOS(NUCLEO)	FC	NO	R	MU	CO	20.301
23	060	0005	01	MARTOS(NUCLEO)	FU	NO	B	MU	CO	7.884
23	060	0005	01	MARTOS(NUCLEO)	OT	NO	M	MU	CO	280
23	060	0005	01	MARTOS(NUCLEO)	PC	NO	B	MU	CO	34.600
23	060	0005	01	MARTOS(NUCLEO)	PE	NO	B	MU	CO	20.943
23	060	0006	01	MONTE LOPE-ALVAREZ(NUCLEO)	FC	NO	B	MU	CO	97
23	060	0006	01	MONTE LOPE-ALVAREZ(NUCLEO)	FC	NO	M	MU	CO	3.911
23	060	0006	01	MONTE LOPE-ALVAREZ(NUCLEO)	FC	NO	R	MU	CO	227
23	060	0006	01	MONTE LOPE-ALVAREZ(NUCLEO)	OT	NO	R	MU	CO	265
23	060	0006	01	MONTE LOPE-ALVAREZ(NUCLEO)	PC	NO	B	MU	CO	1.545
23	060	0006	01	MONTE LOPE-ALVAREZ(NUCLEO)	PE	NO	B	MU	CO	835
TOTAL NÚCLEO										108.248
TOTAL DISEMINADO										0
TOTAL MUNICIPIO										108.248

ENCUESTA DE INFRAESTRUCTURA Y EQUIPAMIENTOS LOCALES- 2010

DIPUTACIÓN PROVINCIAL DE JAÉN

MUNICIPIO: MARTOS

Provincia: 23 **Isla:** **Municipio** 060



CUADRO 21

6. ABASTECIMIENTO DE AGUA

6.2 Distribución de agua

6.2.2 Características y elementos del servicio de abastecimiento de agua

6.2.2.2. Núcleos de población encuestados. 2.

Núcleo de Población			CARACTERÍSTICAS DEL SERVICIO					ELEMENTOS ACCESORIOS						CISTERNA
			Dotación de agua		Conta- dores	Tasa	Año de instala- ción	Hidrantes		Válvulas		Bocas de riego		
			Disponi- bilidad	Restri- cciones				Sufi- ciencia	Estado	Sufi- ciencia	Estado	Sufi- ciencia	Estado	
0002	01	CARRASCA (LA)(NUCLEO)	SF	NO	SI	SI	1971	NO		IN	M	IN	R	NO
0003	01	CASILLAS (LAS)(NUCLEO)	SF	NO	SI	SI	1971	NO		IN	M	IN	M	MC
0005	01	MARTOS(NUCLEO)	SF	NO	SI	SI	1946	IN	B	IN	R	IN	R	NO
0006	01	MONTE LOPE-ALVAREZ(NUCLEO)	SF	NO	SI	SI	1971	NO		IN	R	IN	M	NO

ENCUESTA DE INFRAESTRUCTURA Y EQUIPAMIENTOS LOCALES- 2010

DIPUTACIÓN PROVINCIAL DE JAÉN

MUNICIPIO: MARTOS

Provincia: 23 **Isla:** **Municipio** 060



CUADRO 22

6. ABASTECIMIENTO DE AGUA

6.2 Distribución de agua

6.2.2 Características y elementos del servicio de abastecimiento de agua

6.2.2.2. Núcleos de población encuestados. 3.

Núcleo de Población			CARACTERÍSTICAS DEL SERVICIO							DEFICIT RED DE DISTRIBUCION				
			Viviendas con servicio		Consumo		Deficiencias Presión		Pérdidas	Calidad	Longitud red	Viviendas afectadas red	Población afectada	
			Conectadas	No conect.	Invierno	Verano	Exceso	Defecto					Residente	Estacional
			nº	nº	m3/día	m3/día	nº	nº	%	Cl	m	nº	nº	nº
0002	01	CARRASCA (LA)(NUCLEO)	119	0	30	45	0	0	35	R	0	0	0	0
0003	01	CASILLAS (LAS)(NUCLEO)	241	0	82	108	0	0	35	R	0	0	0	0
0005	01	MARTOS(NUCLEO)	9.169	0	5.284	6.231	0	0	35	B	0	0	0	0
0006	01	MONTE LOPE-ALVAREZ(NUCLEO)	386	0	175	218	0	0	25	R	0	0	0	0
TOTAL NÚCLEO			9.915	0	5.571	6.602	0	0			0	0	0	0
TOTAL DISEMINADO			0	0	0	0	0	0			0	299	375	906
TOTAL MUNICIPIO			9.915	0	5.571	6.602	0	0			0	299	375	906

ENCUESTA DE INFRAESTRUCTURA Y EQUIPAMIENTOS LOCALES- 2010

DIPUTACIÓN PROVINCIAL DE JAÉN

MUNICIPIO: MARTOS

Provincia: 23 **Isla:** **Municipio** 060



CUADRO 24

7. SANEAMIENTO Y DEPURACIÓN.

7.1 Sistema de Saneamiento.

7.1.1 Características de los tramos de red de alcantarillado interior.


NÚCLEOS DE POBLACIÓN					CARACTERÍSTICAS DE LA RED DE ALCANTARILLADO INTERIOR						
Provincia	Municipio	Entidad	Núcleo	NOMBRE	Tipo de material	Sistema de transporte	Estado	Tipo de red	Titular	Gestión	Longitud
					CI	CI	CI	CI	CI	CI	m
23	060	0002	01	CARRASCA (LA)(NUCLEO)	HO	GR	B	RE	MU	CO	715
23	060	0002	01	CARRASCA (LA)(NUCLEO)	HO	GR	M	RE	MU	CO	228
23	060	0002	01	CARRASCA (LA)(NUCLEO)	HO	GR	R	RE	MU	CO	133
23	060	0003	01	CASILLAS (LAS)(NUCLEO)	HO	GR	B	RE	MU	OT	520
23	060	0003	01	CASILLAS (LAS)(NUCLEO)	HO	GR	M	RE	MU	OT	1.103
23	060	0003	01	CASILLAS (LAS)(NUCLEO)	HO	GR	R	RE	MU	CO	1.367
23	060	0003	01	CASILLAS (LAS)(NUCLEO)	PC	GR	B	RE	MU	OT	857
23	060	0005	01	MARTOS(NUCLEO)	HO	GR	B	RE	MU	CO	19.671
23	060	0005	01	MARTOS(NUCLEO)	HO	GR	M	RE	MU	CO	13.943
23	060	0005	01	MARTOS(NUCLEO)	HO	GR	R	RE	MU	CO	21.201
23	060	0005	01	MARTOS(NUCLEO)	PC	GR	B	RE	MU	CO	20.067
23	060	0006	01	MONTE LOPE-ALVAREZ(NUCLEO)	HO	GR	B	RE	MU	CO	1.705
23	060	0006	01	MONTE LOPE-ALVAREZ(NUCLEO)	HO	GR	M	RE	MU	CO	1.723
23	060	0006	01	MONTE LOPE-ALVAREZ(NUCLEO)	HO	GR	R	RE	MU	CO	145
23	060	0006	01	MONTE LOPE-ALVAREZ(NUCLEO)	PC	GR	B	RE	MU	CO	869
TOTAL NÚCLEO											84.247
TOTAL DISEMINADO											
TOTAL MUNICIPIO											


ENCUESTA DE INFRAESTRUCTURA Y EQUIPAMIENTOS LOCALES- 2010

DIPUTACIÓN PROVINCIAL DE JAÉN

MUNICIPIO: MARTOS**Provincia:** 23 **Isla:** **Municipio** 060**CUADRO 25****7. SANEAMIENTO Y DEPURACIÓN****7.1 Sistema de saneamiento.****7.1.2 Identificación de los colectores generales que dan servicio a los núcleos de población del municipio encuestado.**

NÚCLEO DE POBLACIÓN					CÓDIGO DE IDENTIFICACIÓN			
Provincia	Municipio	Entidad	Núcleo	NOMBRE	Colector	Provincia	Municipio	Nº de Orden
					CI			
23	060	0003	01	CASILLAS (LAS)(NUCLEO)	CL	23	060	004
23	060	0003	01	CASILLAS (LAS)(NUCLEO)	CL	23	060	009
23	060	0005	01	MARTOS(NUCLEO)	CL	23	060	001
23	060	0005	01	MARTOS(NUCLEO)	CL	23	060	002
23	060	0005	01	MARTOS(NUCLEO)	CL	23	060	003
23	060	0005	01	MARTOS(NUCLEO)	CL	23	060	005
23	060	0005	01	MARTOS(NUCLEO)	CL	23	060	006
23	060	0005	01	MARTOS(NUCLEO)	CL	23	060	007
23	060	0005	01	MARTOS(NUCLEO)	CL	23	060	010
23	060	0006	01	MONTE LOPE-ALVAREZ(NUCLEO)	CL	23	060	008

		ENCUESTA DE INFRAESTRUCTURA Y EQUIPAMIENTOS LOCALES- 2010				
		DIPUTACIÓN PROVINCIAL DE JAÉN				
		MUNICIPIO:		MARTOS		
		Provincia:	23	Isla:		Municipio




CUADRO 26


7. SANEAMIENTO Y DEPURACIÓN

7.1 Sistema de saneamiento.

7.1.3 Identificación de los colectores generales en el municipio encuestado.

CÓDIGO DE IDENTIFICACIÓN			
Colector	Provincia	Municipio	Nº de Orden
CI			
CL	23	060	001
CL	23	060	002
CL	23	060	003
CL	23	060	004
CL	23	060	005
CL	23	060	006
CL	23	060	007
CL	23	060	008
CL	23	060	009
CL	23	060	010

	ENCUESTA DE INFRAESTRUCTURA Y EQUIPAMIENTOS LOCALES- 2010				
	DIPUTACIÓN PROVINCIAL DE JAÉN				
	MUNICIPIO:				
	Provincia:		Isla:		Municipio



CUADRO 27

7. SANEAMIENTO Y DEPURACIÓN

7.1 Sistema de saneamiento.

7.1.4 Identificación de los colectores generales encuestados, ubicados en municipios mayores de 50.000 habitantes.

CÓDIGO DE IDENTIFICACIÓN			
Colector	Provincia	Municipio	Nº de Orden
CI			

ENCUESTA DE INFRAESTRUCTURA Y EQUIPAMIENTOS LOCALES- 2010

DIPUTACIÓN PROVINCIAL DE JAÉN

MUNICIPIO:

MARTOS

Provincia:

23

Isla:

Municipio

060



CUADRO 28

7. SANEAMIENTO Y DEPURACIÓN.

7.1 Sistema de Saneamiento.

7.1.5 Tramos de colectores generales en el municipio encuestado.

CÓDIGO DE IDENTIFICACIÓN				CARACTERÍSTICAS DE LOS COLECTORES GENERALES					
Clave	Provincia	Municipio	Nº	Tipo de material	Sistema de transporte	Estado	Titular	Gestión	Longitud
				CI	CI	CI	CI	CI	m
CL	23	060	001	HO	GR	B	MU	CO	1.577
CL	23	060	002	HO	GR	B	MU	CO	866
CL	23	060	003	HO	GR	R	MU	CO	439
CL	23	060	003	HO	GR	B	MU	CO	641
CL	23	060	004	HO	GR	R	MU	OT	544
CL	23	060	005	PC	GR	R	MU	CO	369
CL	23	060	006	HO	GR	B	MU	CO	1.063
CL	23	060	007	HO	GR	B	MU	CO	882
CL	23	060	008	HO	GR	R	MU	CO	326
CL	23	060	008	PC	GR	B	MU	CO	111
CL	23	060	009	HO	GR	B	MU	OT	232
CL	23	060	009	HO	GR	M	MU	OT	98
CL	23	060	009	HO	GR	R	MU	OT	123
CL	23	060	010	PC	GR	B	MU	CO	352
TOTAL MUNICIPIO									7.623

ENCUESTA DE INFRAESTRUCTURA Y EQUIPAMIENTOS LOCALES- 2010

DIPUTACIÓN PROVINCIAL DE JAÉN

MUNICIPIO:

MARTOS

Provincia:

23

Isla:

Municipio

060




CUADRO 30

7. SANEAMIENTO Y DEPURACIÓN

7.1 Sistema de saneamiento.

7.1.7 Identificación de los EMISARIOS que dan servicio a los núcleos de población del municipio encuestado.

NÚCLEO DE POBLACIÓN						CÓDIGO DE IDENTIFICACIÓN DE LOS EMISARIOS			
						Emisario	Provincia	Municipio	Nº de Orden
Clave	Provincia	Municipio	Entidad	Núcleo	Denominación	CI			
EM	23	060	0002	01	CARRASCA (LA)(NUCLEO)	EM	23	060	004
EM	23	060	0002	01	CARRASCA (LA)(NUCLEO)	EM	23	060	005
EM	23	060	0002	01	CARRASCA (LA)(NUCLEO)	EM	23	060	006
EM	23	060	0003	01	CASILLAS (LAS)(NUCLEO)	EM	23	060	007
EM	23	060	0005	01	MARTOS(NUCLEO)	EM	23	060	001
EM	23	060	0005	01	MARTOS(NUCLEO)	EM	23	060	002
EM	23	060	0005	01	MARTOS(NUCLEO)	EM	23	060	003
EM	23	060	0005	01	MARTOS(NUCLEO)	EM	23	060	009
EM	23	060	0006	01	MONTE LOPE-ALVAREZ(NUCLEO)	EM	23	060	008

		ENCUESTA DE INFRAESTRUCTURA Y EQUIPAMIENTOS LOCALES- 2010			
		DIPUTACIÓN PROVINCIAL DE JAÉN			
MUNICIPIO:		MARTOS			
Provincia:	23	Isla:		Municipio	060



CUADRO 31

7. SANEAMIENTO Y DEPURACIÓN

7.1 Sistema de saneamiento.

7.1.8 Identificación de los EMISARIOS en el municipio encuestado.

CÓDIGO DE IDENTIFICACIÓN				PUNTO DE VERTIDO		DISTANCIA
Clave	Provincia	Municipio	Nº	Tipo de vertido	Zona de vertido	
				CI	CI	
EM	23	060	001	AD	ZM	197
EM	23	060	002	AD	ZM	1.081
EM	23	060	003	AD	ZM	75
EM	23	060	004	AD	ZM	282
EM	23	060	005	AD	ZM	62
EM	23	060	006	AD	ZM	120
EM	23	060	007	AD	ZM	275
EM	23	060	008	AD	ZM	2.008
EM	23	060	009	AD	ZM	219

	ENCUESTA DE INFRAESTRUCTURA Y EQUIPAMIENTOS LOCALES- 2010					
	DIPUTACIÓN PROVINCIAL DE JAÉN					
	MUNICIPIO:					
	Provincia:		Isla:		Municipio	





CUADRO 32

7. SANEAMIENTO Y DEPURACIÓN

7.1 Sistema de saneamiento.

7.1.9 Identificación de los EMISARIOS, ubicados en municipios mayores de 50.000 habitantes.

CÓDIGO DE IDENTIFICACIÓN				PUNTO DE VERTIDO		DISTANCIA
				Tipo de vertido	Zona de vertido	
Clave	Provincia	Municipio	Nº	CI	CI	

	ENCUESTA DE INFRAESTRUCTURA Y EQUIPAMIENTOS LOCALES- 2010						
	DIPUTACIÓN PROVINCIAL DE JAÉN						
	MUNICIPIO:		MARTOS				
	Provincia:	23	Isla:		Municipio	060	


CUADRO 33

7. SANEAMIENTO Y DEPURACIÓN

7.1 Sistema de saneamiento.

7.1.10 Características de los tramos de emisarios en el municipio encuestado.

CÓDIGO DE IDENTIFICACIÓN				CARACTERÍSTICAS DE LOS TRAMOS DE EMISARIOS			
				Tipo de material	Estado	Longitud del tramo	
						Terrestre	Marítima
Clave	Provincia	Municipio	Nº	CI	CI	m	m
EM	23	060	001	HO	B	181	0
EM	23	060	002	HO	B	1.184	0
EM	23	060	003	HO	R	75	0
EM	23	060	004	HO	R	55	0
EM	23	060	004	HO	B	308	0
EM	23	060	005	PC	B	209	0
EM	23	060	006	HO	B	250	0
EM	23	060	007	HO	R	114	0
EM	23	060	007	HO	B	373	0
EM	23	060	008	HO	B	2.242	0
EM	23	060	009	HO	B	251	0
TOTAL MUNICIPIO						5.242	0

	ENCUESTA DE INFRAESTRUCTURA Y EQUIPAMIENTOS LOCALES- 2010				
	DIPUTACIÓN PROVINCIAL DE JAÉN				
	MUNICIPIO:				
	Provincia:		Isla:		Municipio



CUADRO 34

7. SANEAMIENTO Y DEPURACIÓN

7.1 Sistema de saneamiento.

7.1.11 Características de los tramos de emisarios encuestados, ubicados en municipios mayores de 50.000 habitante

CÓDIGO DE IDENTIFICACIÓN				CARACTERÍSTICAS DE LOS TRAMOS DE EMISARIOS			
				Tipo de material	Estado	Longitud del tramo	
						Terrestre	Marítima
Clave	Provincia	Municipio	Nº	CI	CI	m	m
TOTAL MUNICIPIO						#Error	#Error

ENCUESTA DE INFRAESTRUCTURA Y EQUIPAMIENTOS LOCALES- 2010



DIPUTACIÓN PROVINCIAL DE JAÉN

MUNICIPIO: MARTOS

Provincia: 23 **Isla:** **Municipio** 060





CUADRO 35
7. SANEAMIENTO Y DEPURACIÓN

7.1 Sistema de saneamiento.

7.1.12. Características del servicio de alcantarillado

7.1.12.1. Nucleos de poblacion encuestados. 5

Núcleo de Población			ELEMENTOS ACCESORIOS				CARACTERÍSTICAS DEL SERVICIO			DÉFICIT DE ALCANTARILLADO				CAUDAL m3/año				
			Pozos	Sumideros	Aliviadero		Calidad	Viviendas con servicio		Longitud red	Viviendas afectadas	Población afectada		Desagüe	Tratado	Reutilizado		
					Con acumulac.	Sin Acumulac.		Conect.	No conect.			Residente	Estacional			Urbano	Rústico	Industrial
			CI	CI	CI	CI	CI	nº	nº	m	nº	nº	nº					
0002	01	CARRASCA (LA)(NUCLEO)	IN	IN	NO	NO	M	119	0	0	0	0	0	18.423	0	0	0	0
0003	01	CASILLAS (LAS)(NUCLEO)	IN	IN	NO	NO	R	241	0	0	0	0	0	48.101	48.101	0		0
0005	01	MARTOS(NUCLEO)	IN	IN	NO	NO	B	9.169	0	0	0	0	0	401.235	0	0	0	0
0006	01	MONTE LOPE-ALVAREZ(NUC	IN	IN	NO	NO	R	386	0	0	0	0	0	101.927	0	0	0	0
TOTAL NÚCLEO								9.915	0	0	0	0	0	569.686	48.101	0	0	0
TOTAL DISEMINADO								0	0	0	299	375	906	0	0			
TOTAL MUNICIPIO								9.915	0	0	299	375	906	569.686	48.101	0	0	0

		ENCUESTA DE INFRAESTRUCTURA Y EQUIPAMIENTOS LOCALES- 2010						
		DIPUTACIÓN PROVINCIAL DE JAÉN						
MUNICIPIO:		MARTOS						
Provincia:	23	Isla:		Municipio	060			

CUADRO 36

7. SANEAMIENTO Y DEPURACIÓN

7.2 Depuración.

7.2.1 Identificación de los Sistemas de depuración que dan servicio a los núcleos de población del municipio encuestado.

NÚCLEO DE POBLACIÓN					CÓDIGO DE IDENTIFICACIÓN DEL SISTEMA DE DEPURACIÓN			
Provincia	Municipio	Entidad	Núcleo	Núcleo	EDAR	Provincia	Municipio	Núcleo
23	060	0003	01	CASILLAS (LAS)(NUCLEO)	ED	23	060	001



ENCUESTA DE INFRAESTRUCTURA Y EQUIPAMIENTOS LOCALES- 2010

DIPUTACIÓN PROVINCIAL DE JAÉN

MUNICIPIO: MARTOS


Provincia: 23 Isla: Municipio 060




**CUADRO 42
8. RECOGIDA Y ELIMINACION DE RESIDUOS URBANOS.**

8.1 Recogida de residuos urbanos.

Núcleo de Población			RECOGIDA DE RESIDUOS URBANOS					
			Tipo de recogida	Gestión	Periodicidad	Calidad	Producción	Contenedores
			CI	CI	CI	CI	Tm	nº
0002	01	CARRASCA (LA)(NUCLEO)	PA	CON	QU	AD	9	1
0002	01	CARRASCA (LA)(NUCLEO)	PL	CON	QU	AD	5	2
0002	01	CARRASCA (LA)(NUCLEO)	RN	MUC	DI	AD	50	7
0002	01	CARRASCA (LA)(NUCLEO)	VI	CON	QU	AD	20	1
0003	01	CASILLAS (LAS)(NUCLEO)	PA	CON	QU	AD	27	3
0003	01	CASILLAS (LAS)(NUCLEO)	PI	CON	OT	AD	5	1
0003	01	CASILLAS (LAS)(NUCLEO)	PL	CON	QU	AD	15	6
0003	01	CASILLAS (LAS)(NUCLEO)	RN	MUC	DI	IN	141	21
0003	01	CASILLAS (LAS)(NUCLEO)	VI	CON	QU	AD	56	1
0005	01	MARTOS(NUCLEO)	PA	CON	QU	AD	1.859	53
0005	01	MARTOS(NUCLEO)	PI	CON	OT	AD	338	61
0005	01	MARTOS(NUCLEO)	PL	CON	QU	AD	1.014	40
0005	01	MARTOS(NUCLEO)	RN	MUC	DI	IN	9.804	442
0005	01	MARTOS(NUCLEO)	VI	CON	QU	AD	3.888	31
0006	01	MONTE LOPE-ALVAREZ(NUCLEO)	PA	CON	QU	AD	61	3
0006	01	MONTE LOPE-ALVAREZ(NUCLEO)	PI	CON	OT	AD	11	2
0006	01	MONTE LOPE-ALVAREZ(NUCLEO)	PL	CON	QU	AD	33	6
0006	01	MONTE LOPE-ALVAREZ(NUCLEO)	RN	MUC	DI	IN	322	20
0006	01	MONTE LOPE-ALVAREZ(NUCLEO)	VI	CON	QU	AD	128	2

		ENCUESTA DE INFRAESTRUCTURA Y EQUIPAMIENTOS LOCALES- 2010					
		DIPUTACIÓN PROVINCIAL DE JAÉN					
		MUNICIPIO:		MARTOS			
		Provincia:	23	Isla:		Municipio	060



DIPUTACIÓN DE JAÉN

CUADRO 42

8. RECOGIDA Y ELIMINACION DE RESIDUOS URBANOS.

8.1 Recogida de residuos urbanos.

Núcleo de Población	RECOGIDA DE RESIDUOS URBANOS					
	Tipo de recogida	Gestión	Periodicidad	Calidad	Producción	Contenedores
	Cl	Cl	Cl	Cl	Tm	nº
TOTAL NÚCLEO					17.786	703
TOTAL DISEMINADO					0	0
TOTAL MUNICIPIO					17.786	703



ENCUESTA DE INFRAESTRUCTURA Y EQUIPAMIENTOS LOCALES- 2010

DIPUTACIÓN PROVINCIAL DE JAÉN

MUNICIPIO: MARTOS

Provincia: 23 Isla: Municipio 060



CUADRO 43

8. RECOGIDA Y ELIMINACION DE RESIDUOS URBANOS.

8.2 Núcleos sin recogida de residuos urbanos. Limpieza de calles.

8.2.1 Núcleos de población encuestados.

Núcleo de Población			ÁMBITO SIN SERVICIO			LIMPIEZA DE CALLES	
			Viviendas afectadas nº	Población afectada		Servicio	Plantilla
				Residente	Estacional	Cl	nº
0002	01	CARRASCA (LA)(NUCLEO)	0	0	0	SI	2
0003	01	CASILLAS (LAS)(NUCLEO)	0	0	0	SI	2
0005	01	MARTOS(NUCLEO)	0	0	0	SI	13
0006	01	MONTE LOPE-ALVAREZ(NUCLEO)	0	0	0	SI	2
TOTAL NÚCLEO			0	0	0		19
TOTAL DISEMINADO			299	375	906		2
TOTAL MUNICIPIO			299	375	906		21

	ENCUESTA DE INFRAESTRUCTURA Y EQUIPAMIENTOS LOCALES- 2010					
	DIPUTACIÓN PROVINCIAL DE JAÉN					
	MUNICIPIO:		MARTOS			
	Provincia:	23	Isla:		Municipio	060



CUADRO 44

8. RECOGIDA Y ELIMINACION DE RESIDUOS URBANOS.

8.3 Vertederos. (Instalaciones de eliminación y tratamiento de residuos).

8.3.1 Identificación de los vertederos que dan servicio a los núcleos de población del municipio encuestado.

Núcleo de Población			CÓDIGO DE IDENTIFICACIÓN			
			Vertedero	Provincia	Municipio	Nº de orden
			CI			
0002	01	CARRASCA (LA)(NUCLEO)	VC	23	050	001
0003	01	CASILLAS (LAS)(NUCLEO)	VC	23	050	001
0005	01	MARTOS(NUCLEO)	ET	23	060	001
0005	01	MARTOS(NUCLEO)	VC	23	050	001
0006	01	MONTE LOPE-ALVAREZ(NUCLEO)	VC	23	050	001



ENCUESTA DE INFRAESTRUCTURA Y EQUIPAMIENTOS LOCALES- 2010

DIPUTACIÓN PROVINCIAL DE JAÉN

MUNICIPIO:

Provincia:

Isla:

Municipio



CUADRO 46

8. RECOGIDA Y ELIMINACION DE RESIDUOS URBANOS

8.3 Vertederos (Instalaciones de eliminación y tratamiento de residuos)

8.3.3 Características de las Instalaciones encuestadas, ubicadas en municipios mayores de 50.000 habitant

CODIGO DE IDENTIFICACION				Tipo	Titular	Gestión	PROBLEMAS EXISTENTES								CAPACIDAD			ESTADO	VIDA UTIL	CATEGORIA	ACTIVIDAD		
Tipo	Provincia	Municipio	Nº				OI	Hu	Ca	Ri	Fi	Iv	Fa	Sa	In	Ot	Total					Ampl.	Transformac.
				Cl	Cl	Cl	Cl	Cl	Cl	Cl	Cl	Cl	Cl	Cl	m3	% Ocupa	Cl	Tm/año	Cl	nº	nº	nº	
TOTAL MUNICIPIO																#Error			#Error				



ENCUESTA DE INFRAESTRUCTURA Y EQUIPAMIENTOS LOCALES- 2010

DIPUTACIÓN PROVINCIAL DE JAÉN

MUNICIPIO: MARTOS

Provincia: 23 Isla: Municipio 060



**CUADRO 47
9. ALUMBRADO PUBLICO**

NÚCLEO DE POBLACIÓN					AHORRO ENERGÉTICO		CALIDAD	Potencia Instalada	Puntos de luz
Provincia	Municipio	Entidad	Núcleo	Denominación	Rfi	Rfi	Cl	Kw	nº
23	060	0002	01	CARRASCA (LA)(NUCLEO)	SI	NO	R	10	62
23	060	0003	01	CASILLAS (LAS)(NUCLEO)	SI	NO	R	21	127
23	060	0005	01	MARTOS(NUCLEO)	SI	NO	R	982	3.677
23	060	0006	01	MONTE LOPE-ALVAREZ(NUCLEO)	SI	NO	R	44	246
TOTAL NÚCLEO									4.112
TOTAL DISEMINADO									0
TOTAL MUNICIPIO									4.112

ENCUESTA DE INFRAESTRUCTURA Y EQUIPAMIENTOS LOCALES- 2010

DIPUTACIÓN PROVINCIAL DE JAÉN

MUNICIPIO:

MARTOS

Provincia:

23

Isla:

Municipio

060



CUADRO 48

10. OTRAS INFORMACIONES MUNICIPALES

NÚCLEO DE POBLACIÓN					RECEPCIÓN TV		TELEFONÍA MOVIL		CORREO	BANDA ANCHA						CAPI	CALIDAD SUMIN. ENERGÍA		ALUMBR.PÚBLICO AMB.SIN SERV.		
Provincia	Municipio	Entidad	Núcleo	Denominación	Antena	Cable	Gsm	Umts		Rd	Xd	Wi	Ca	Rb	St		Electr.	Gas	Viv afec	Long calle	
					CI	CI	CI	CI		CI	CI	CI	CI	CI	CI		CI	CI	CI	nº	m
23	060	0002	01	CARRASCA (LA)(NUCLEO)	B	C	R	C	NO	NO	SI	NO	NO	NO	NO	SI	B	C	0	0	
23	060	0003	01	CASILLAS (LAS)(NUCLEO)	B	C	R	C	NO	NO	SI	NO	NO	NO	NO	SI	B	C	0	0	
23	060	0005	01	MARTOS(NUCLEO)	B	C	B	C	SI	SI	SI	NO	NO	NO	NO	SI	B	B	0	0	
23	060	0006	01	MONTE LOPE-ALVAREZ(NUCLEO)	B	C	R	C	NO	NO	SI	NO	NO	NO	NO	SI	B	C	0	0	
TOTAL NÚCLEO																			0	0	
TOTAL DISEMINADO																				299	0
TOTAL MUNICIPIO																				299	0

ENCUESTA DE INFRAESTRUCTURA Y EQUIPAMIENTOS LOCALES- 2010

DIPUTACIÓN PROVINCIAL DE JAÉN

MUNICIPIO:

MARTOS

Provincia:

23

Isla:

Municipio

060



CUADRO 48

10. OTRAS INFORMACIONES MUNICIPALES

NÚCLEO DE POBLACIÓN					RECEPCIÓN TV		TELEFONÍA MOVIL		CORREO	BANDA ANCHA						CAPI	CALIDAD SUMIN. ENERGÍA		ALUMBR.PÚBLICO AMB.SIN SERV.	
Provincia	Municipio	Entidad	Núcleo	Denominación	Antena	Cable	Gsm	Umts		Rd	Xd	Wi	Ca	Rb	St		Electr.	Gas	Viv afec	Long calle
					CI	CI	CI	CI	CI	CI	CI	CI	CI	CI	CI	CI	nº	m		

ENCUESTA DE INFRAESTRUCTURA Y EQUIPAMIENTOS LOCALES- 2010

DIPUTACIÓN PROVINCIAL DE JAÉN

MUNICIPIO:

MARTOS

Provincia:

23

Isla:

Municipio

060



CUADRO 49

11. INSTALACIONES DEPORTIVAS DE USO PÚBLICO

11.1 Características de las Instalaciones.

CÓDIGO DE IDENTIFICACIÓN				NOMBRE DE LA INSTALACIÓN	CARACTERÍSTICAS							
Tipo	Provincia	Municipio	Nº Orden		Tipo	Titular	Gestión	Superficie (m2)			Sin Barreras Arquitectónicas	Estado
					CI	CI	CI	Cubierta	Aire Libre	Solar	CI	
PP	23	060	013	Pista Polideportiva Parque Nuevo	PP	MU	MU	0	500	500	SI	B
TJ	23	060	012	Campo de Futbol de Las Casillas	TJ	MU	MU	100	6.291	6.391	SI	R
PP	23	060	014	Pista Polideportiva CP. Antonio Perez Cerezo	PP	CA	MU	0	495	495	SI	R
TJ	23	060	025	Campo de Futbol	TJ	MU	MU	168	4.132	4.300	SI	B
TJ	23	060	001	Campo de Futbol (Martos C.F)	TJ	MU	PV	1.498	11.843	13.341	SI	R
TJ	23	060	002	Campo de Futbol y Pistas de atletismo	TJ	MU	MU	758	16.652	17.410	SI	R
PT	23	060	003	Pabellón Cubierto I	PT	MU	MU	2.768	1.879	4.647	SI	B
PP	23	060	004	Pistas Polideportivas I CP. Antonio de Padua	PP	PV	PV	0	1.285	1.285	SI	B
PP	23	060	005	Pistas Polideportivas CP. Tucci	PP	CA	MU	0	1.846	1.846	SI	B
PP	23	060	006	Pista Polideportiva CP. Virgen de la Villa	PP	CA	MU	0	563	563	SI	B
PP	23	060	007	Pistas Deportivas IES. San Felipe Neri	PP	CA	CA	0	1.756	1.756	SI	B
PP	23	060	008	Pista Polideportiva CP. San Amador	PP	CA	MU	0	789	789	SI	B
PI	23	060	011	Piscina Municipal	PI	MU	MU	764	6.526	7.290	SI	B
TJ	23	060	015	Pistas Futbol Sala Polideportivo	TJ	MU	MU	0	3.321	3.321	SI	B
PP	23	060	016	Pistas Tenis Polideportivo	PP	MU	MU	0	4.063	4.063	SI	B
PT	23	060	017	Pabellón Cubierto II	PT	MU	MU	716	637	1.353	SI	B
PP	23	060	018	Pistas Polideportivas CP. Antonio de Padua	PP	PV	PV	0	1.103	1.103	SI	B
PP	23	060	019	Pista Polideportiva IES Fernando III	PP	CA	CA	0	1.385	1.385	SI	B
PP	23	060	020	Pista Polideportiva Colegio Divina Pastora	PP	PV	PV	0	676	676	SI	R
PP	23	060	021	Pista Polideportiva Colegio Hnos Carvajales	PP	CA	MU	0	1.424	1.424	SI	B
PP	23	060	022	Pista Polideportiva Parque del Sector IV	PP	MU	MU	0	1.665	1.665	SI	B
TJ	23	060	023	Campo de Futbol Sala en parque Lagartijo	TJ	MU	MU	0	1.445	1.445	SI	B
PP	23	060	024	Pista Polideportiva Parque Infantil	PP	MU	MU	0	230	230	SI	B
PP	23	060	026	Pista Polideportiva	PP	MU	MU	0	1.063	1.063	SI	B
PP	23	060	009	Pista Polideportiva Parque	PP	MU	MU	0	800	800	SI	B
PP	23	060	010	Pistas Polideportivas CP. Fernando IV	PP	CA	MU	0	3.465	3.465	SI	B
TOTAL MUNICIPIO								6.772	75.834	82.606		



ENCUESTA DE INFRAESTRUCTURA Y EQUIPAMIENTOS LOCALES- 2010

DIPUTACIÓN PROVINCIAL DE JAÉN

MUNICIPIO: MARTOS

Provincia: 23 Isla: Municipio 060



CUADRO 50

12. INSTALACIONES DEPORTIVAS DE USO PÚBLICO

12.2 Tipos de deportes de las Instalaciones.

CÓDIGO DE IDENTIFICACIÓN				NOMBRE DE LA INSTALACIÓN	Tipo de deporte
Clave	Provincia	Municipio	Nº Orden		CI
ID	23	060	013	Pista Polideportiva Parque Nuevo	BC
ID	23	060	013	Pista Polideportiva Parque Nuevo	BV
ID	23	060	013	Pista Polideportiva Parque Nuevo	TE
ID	23	060	012	Campo de Futbol de Las Casillas	FB
ID	23	060	014	Pista Polideportiva CP. Antonio Perez Cerezo	BC
ID	23	060	014	Pista Polideportiva CP. Antonio Perez Cerezo	TE
ID	23	060	025	Campo de Futbol	FB
ID	23	060	001	Campo de Futbol (Martos C.F)	FB
ID	23	060	001	Campo de Futbol (Martos C.F)	OT
ID	23	060	002	Campo de Futbol y Pistas de atletismo	AT
ID	23	060	002	Campo de Futbol y Pistas de atletismo	FB
ID	23	060	002	Campo de Futbol y Pistas de atletismo	OT
ID	23	060	003	Pabellón Cubierto I	BC
ID	23	060	003	Pabellón Cubierto I	BM
ID	23	060	003	Pabellón Cubierto I	BV
ID	23	060	003	Pabellón Cubierto I	GI
ID	23	060	003	Pabellón Cubierto I	OT
ID	23	060	003	Pabellón Cubierto I	TE
ID	23	060	004	Pistas Polideportivas I CP. Antonio de Padua	BC
ID	23	060	004	Pistas Polideportivas I CP. Antonio de Padua	BM
ID	23	060	004	Pistas Polideportivas I CP. Antonio de Padua	BV
ID	23	060	004	Pistas Polideportivas I CP. Antonio de Padua	TE
ID	23	060	005	Pistas Polideportivas CP. Tucci	BC
ID	23	060	005	Pistas Polideportivas CP. Tucci	BM



ENCUESTA DE INFRAESTRUCTURA Y EQUIPAMIENTOS LOCALES- 2010

DIPUTACIÓN PROVINCIAL DE JAÉN

MUNICIPIO: MARTOS

Provincia: 23 Isla: Municipio 060



CUADRO 50

12. INSTALACIONES DEPORTIVAS DE USO PÚBLICO

12.2 Tipos de deportes de las Instalaciones.

CÓDIGO DE IDENTIFICACIÓN				NOMBRE DE LA INSTALACIÓN	Tipo de deporte
Clave	Provincia	Municipio	Nº Orden		CI
ID	23	060	005	Pistas Polideportivas CP. Tucci	BV
ID	23	060	005	Pistas Polideportivas CP. Tucci	TE
ID	23	060	006	Pista Polideportiva CP. Virgen de la Villa	BC
ID	23	060	006	Pista Polideportiva CP. Virgen de la Villa	BM
ID	23	060	007	Pistas Deportivas IES. San Felipe Neri	BC
ID	23	060	007	Pistas Deportivas IES. San Felipe Neri	BM
ID	23	060	007	Pistas Deportivas IES. San Felipe Neri	BV
ID	23	060	007	Pistas Deportivas IES. San Felipe Neri	TE
ID	23	060	008	Pista Polideportiva CP. San Amador	BC
ID	23	060	008	Pista Polideportiva CP. San Amador	BM
ID	23	060	008	Pista Polideportiva CP. San Amador	BV
ID	23	060	008	Pista Polideportiva CP. San Amador	TE
ID	23	060	011	Piscina Municipal	NA
ID	23	060	015	Pistas Futbol Sala Polideportivo	FB
ID	23	060	016	Pistas Tenis Polideportivo	TE
ID	23	060	017	Pabellón Cubierto II	BC
ID	23	060	017	Pabellón Cubierto II	BM
ID	23	060	017	Pabellón Cubierto II	BV
ID	23	060	017	Pabellón Cubierto II	OT
ID	23	060	017	Pabellón Cubierto II	TE
ID	23	060	018	Pistas Polideportivas CP. Antonio de Padua	BC
ID	23	060	018	Pistas Polideportivas CP. Antonio de Padua	BM
ID	23	060	018	Pistas Polideportivas CP. Antonio de Padua	BV
ID	23	060	018	Pistas Polideportivas CP. Antonio de Padua	TE



ENCUESTA DE INFRAESTRUCTURA Y EQUIPAMIENTOS LOCALES- 2010

DIPUTACIÓN PROVINCIAL DE JAÉN

MUNICIPIO: MARTOS

Provincia: 23 Isla: Municipio 060



CUADRO 50

12. INSTALACIONES DEPORTIVAS DE USO PÚBLICO

12.2 Tipos de deportes de las Instalaciones.

CÓDIGO DE IDENTIFICACIÓN				NOMBRE DE LA INSTALACIÓN	Tipo de deporte
Clave	Provincia	Municipio	Nº Orden		CI
ID	23	060	019	Pista Polideportiva IES Fernando III	BC
ID	23	060	019	Pista Polideportiva IES Fernando III	BM
ID	23	060	019	Pista Polideportiva IES Fernando III	BV
ID	23	060	019	Pista Polideportiva IES Fernando III	TE
ID	23	060	020	Pista Polideportiva Colegio Divina Pastora	BC
ID	23	060	020	Pista Polideportiva Colegio Divina Pastora	TE
ID	23	060	021	Pista Polideportiva Colegio Hnos Carvajales	BC
ID	23	060	021	Pista Polideportiva Colegio Hnos Carvajales	BM
ID	23	060	021	Pista Polideportiva Colegio Hnos Carvajales	BV
ID	23	060	021	Pista Polideportiva Colegio Hnos Carvajales	TE
ID	23	060	022	Pista Polideportiva Parque del Sector IV	BC
ID	23	060	022	Pista Polideportiva Parque del Sector IV	BM
ID	23	060	022	Pista Polideportiva Parque del Sector IV	BV
ID	23	060	022	Pista Polideportiva Parque del Sector IV	TE
ID	23	060	023	Campo de Futbol Sala en parque Lagartijo	FB
ID	23	060	024	Pista Polideportiva Parque Infantil	BC
ID	23	060	024	Pista Polideportiva Parque Infantil	TE
ID	23	060	026	Pista Polideportiva	FB
ID	23	060	026	Pista Polideportiva	OT
ID	23	060	009	Pista Polideportiva Parque	BC
ID	23	060	009	Pista Polideportiva Parque	BM
ID	23	060	009	Pista Polideportiva Parque	BV
ID	23	060	009	Pista Polideportiva Parque	TE
ID	23	060	010	Pistas Polideportivas CP. Fernando IV	BC

**ENCUESTA DE INFRAESTRUCTURA Y EQUIPAMIENTOS LOCALES- 2010**

DIPUTACIÓN PROVINCIAL DE JAÉN

MUNICIPIO: MARTOS

Provincia: 23 Isla: Municipio 060

**CUADRO 50****12. INSTALACIONES DEPORTIVAS DE USO PÚBLICO****12.2 Tipos de deportes de las Instalaciones.**

CÓDIGO DE IDENTIFICACIÓN				NOMBRE DE LA INSTALACIÓN	Tipo de deporte
Clave	Provincia	Municipio	Nº Orden		CI
ID	23	060	010	Pistas Polideportivas CP. Fernando IV	BM
ID	23	060	010	Pistas Polideportivas CP. Fernando IV	BV
ID	23	060	010	Pistas Polideportivas CP. Fernando IV	TE



ENCUESTA DE INFRAESTRUCTURA Y EQUIPAMIENTOS LOCALES- 2010

DIPUTACIÓN PROVINCIAL DE JAÉN

MUNICIPIO:

MARTOS

Provincia:

23

Isla:

Municipio

060



CUADRO 51

12. OTRAS INSTALACIONES PÚBLICAS.

12.1 Centros Culturales y de Esparcimiento.

12.1.1 Características de las instalaciones.

CÓDIGO DE IDENTIFICACIÓN			NOMBRE DEL CENTRO	CARACTERÍSTICAS							
Provin-cia	Muni-cipio	Nº Orden		Tipo	Titular	Gestión	Superficie (m2)			Sin Barreras Arquitectonicas	Estado
				CI	CI	CI	Cubierta	Aire Libre	Solar	CI	
23	060	013	Hogar del Pensionista II	HP	MU	MU	160	0	160	SI	B
23	060	004	Casa de la Cultura	CC	MU	MU	1.098	0	366	SI	B
23	060	006	Auditorio	AU	MU	MU	347	3.138	3.485	SI	B
23	060	009	Hogar del Pensionista IV Pierre Cibie	HP	MU	MU	300	345	495	SI	B
23	060	001	Museo "El Hotelito"	MS	MU	MU	1.160	1.251	1.541	SI	E
23	060	002	Cine Salón Moderno	TC	PV	PV	90	706	796	SI	R
23	060	003	Cine San Miguel	TC	PV	PV	522	0	522	SI	R
23	060	022	Centro de Día	HP	CA	MU	690	0	345	SI	B
23	060	005	Torre de la Albarrana	OT	MU	MU	70	0	70	SI	R
23	060	007	Centro Cultural San Juan de Dios	CC	MU	MU	600	0	300	SI	B
23	060	010	Centro de Dia	HP	MU	MU	1.364	0	340	SI	B
23	060	017	Torre del Homenaje	OT	MU	MU	200	324	462	SI	B
23	060	018	Torre de la Almedina	OT	MU	MU	180	144	234	SI	M
23	060	008	Plaza de Toros	PZ	MU	PV	2.400	6.059	6.059	SI	B
23	060	012	Hogar del Pensionista I	HP	MU	MU	75	0	75	SI	B
23	060	029	Centro Social	CS	MU	MU	225	0	225	SI	E
23	060	014	Hogar del Pensionista (Cajasur I)	HP	PV	PV	100	0	100	SI	B
23	060	025	Asociacion de Vecinos (Monte Lope Alvare	SC	MU	MU	101	0	101	SI	B
23	060	026	Asociacion de Vecinos (Las Casillas)	SC	MU	MU	91	0	91	SI	B
23	060	015	Hogar del Pensionista (Cajasur II)	HP	PV	PV	90	0	90	SI	B
23	060	016	Hogar del Pensionista (Unicaja)	HP	PV	PV	150	0	150	SI	B
23	060	011	Grupo Empresa Valeo	SC	MU	PV	2.385	2.579	3.370	SI	B



ENCUESTA DE INFRAESTRUCTURA Y EQUIPAMIENTOS LOCALES- 2010

DIPUTACIÓN PROVINCIAL DE JAÉN

MUNICIPIO:

MARTOS

Provincia:

23

Isla:

Municipio

060



CUADRO 51

12. OTRAS INSTALACIONES PÚBLICAS.

12.1 Centros Culturales y de Esparcimiento.

12.1.1 Características de las instalaciones.

CÓDIGO DE IDENTIFICACIÓN			NOMBRE DEL CENTRO	CARACTERÍSTICAS							
Provin-cia	Muni-cipio	Nº Orden		Tipo	Titular	Gestión	Superficie (m2)			Sin Barreras Arquitectonicas	Estado
				CI	CI	CI	Cubierta	Aire Libre	Solar	CI	
23	060	020	Circulo de Artesanos	CA	PV	PV	200	0	100	SI	B
23	060	021	Circulo La Amistad	CA	PV	PV	106	0	53	SI	R
23	060	023	Biblioteca	BI	MU	MU	115	0	115	SI	B
23	060	027	Asociaion de mujeres Clara Campoamor	SC	MU	EP	60	0	60	SI	B
23	060	024	Salón Social (Monte Lope Alvarez)	CS	MU	MU	228	0	228	SI	B
23	060	028	Teatro Municipal	TC	MU	MU	6.291	152	2.066	SI	E
23	060	019	Casino Primitivo	CA	PV	PV	222	242	353	SI	B
TOTAL MUNICIPIO							19.620	14.940	22.352		



ENCUESTA DE INFRAESTRUCTURA Y EQUIPAMIENTOS LOCALES- 2010

DIPUTACIÓN PROVINCIAL DE JAÉN

MUNICIPIO: MARTOS

Provincia: 23 Isla: Municipio 060



CUADRO 52

12. OTRAS INSTALACIONES PÚBLICAS.

12.1 Centros Culturales y de Esparcimiento.

12.1.2 Superficie de los Usos de los Centros.


CÓDIGO DE IDENTIFICACIÓN			NOMBRE DEL CENTRO	USO	SUPERFICIE CUBIERTA
Provin-cia	Muni-cipio	Nº Orden		Cl	m2
23	060	006	Auditorio	AO	347
23	060	023	Biblioteca	BA	115
23	060	002	Cine Salón Moderno	CI	90
23	060	003	Cine San Miguel	CI	522
23	060	019	Casino Primitivo	CV	222
23	060	029	Centro Social	CV	225
23	060	025	Asociacion de Vecinos (Monte Lope Alvarez)	CV	101
23	060	027	Asociaion de mujeres Clara Campoamor	CV	60
23	060	021	Circulo La Amistad	CV	106
23	060	026	Asociacion de Vecinos (Las Casillas)	CV	91
23	060	011	Grupo Empresa Valeo	CV	2.385
23	060	020	Circulo de Artesanos	CV	200
23	060	024	Salón Social (Monte Lope Alvarez)	CV	228
23	060	001	Museo "El Hotelito"	MO	1.160
23	060	007	Centro Cultural San Juan de Dios	OT	600
23	060	018	Torre de la Almedina	OT	180
23	060	017	Torre del Homenaje	OT	200
23	060	005	Torre de la Albarrana	OT	70
23	060	004	Casa de la Cultura	OT	1.098
23	060	009	Hogar del Pensionista IV Pierre Cibie	PN	300
23	060	015	Hogar del Pensionista (Cajasur II)	PN	90
23	060	016	Hogar del Pensionista (Unicaja)	PN	150

**ENCUESTA DE INFRAESTRUCTURA Y EQUIPAMIENTOS LOCALES- 2010**

DIPUTACIÓN PROVINCIAL DE JAÉN

MUNICIPIO:**MARTOS****Provincia:****23****Isla:****Municipio****060****CUADRO 52****12. OTRAS INSTALACIONES PÚBLICAS.****12.1 Centros Culturales y de Esparcimiento.****12.1.2 Superficie de los Usos de los Centros.**

CÓDIGO DE IDENTIFICACIÓN			NOMBRE DEL CENTRO	USO	SUPERFICIE CUBIERTA
Provin-cia	Muni-cipio	Nº Orden		Cl	m2
23	060	012	Hogar del Pensionista I	PN	75
23	060	013	Hogar del Pensionista II	PN	160
23	060	014	Hogar del Pensionista (Cajasur I)	PN	100
23	060	022	Centro de Día	PN	690
23	060	010	Centro de Dia	PN	1.364
23	060	008	Plaza de Toros	PS	2.400
23	060	028	Teatro Municipal	TE	6.291
TOTAL MUNICIPIO					19.620

	ENCUESTA DE INFRAESTRUCTURA Y EQUIPAMIENTOS LOCALES- 2010					
	DIPUTACIÓN PROVINCIAL DE JAÉN					
	MUNICIPIO:		MARTOS			
	Provincia:	23	Isla:		Municipio	060




CUADRO 53

12. OTRAS INSTALACIONES PÚBLICAS.

12.2. Parques, jardines y áreas naturales.

CÓDIGO DE IDENTIFICACIÓN				NOMBRE DEL CENTRO	TIPO	TITULAR	GESTIÓN	SUPERFICIE CUBIERTA			PRESTACIONES						Sin Barreras Arquitectónicas	ESTADO
Clave	Provin-cia	Muni-cipio	Nº Orden					Cl	Cl	Cl	Cubierta	Aire Libre	Solar	Ag	Sa	Ee	Cm	Ji
PJ	23	060	001	Parque Manuel Carrasco	PU	MU	MU	798	67.844	68.642	SI	SI	SI	NO	NO	NO	SI	B
PJ	23	060	002	Plaza de la Constitucion	PU	MU	MU	0	1.458	1.458	SI	NO	NO	NO	NO	NO	SI	B
PJ	23	060	003	Paseo (Avda San Amador)	PU	MU	MU	0	1.389	1.389	SI	NO	NO	NO	NO	NO	SI	B
PJ	23	060	004	Jardines Manuel de Falla	JA	MU	MU	0	334	334	SI	NO	NO	NO	NO	NO	SI	B
PJ	23	060	005	Parque Plaza Maestro Alvarez	PU	MU	MU	0	3.270	3.270	SI	SI	SI	NO	SI	NO	SI	B
PJ	23	060	006	Jardin de C/ de la Villa	JA	MU	MU	0	312	312	SI	NO	NO	NO	NO	NO	SI	B
PJ	23	060	007	Plaza de la Constitucion (Las Casilla	PU	MU	MU	0	746	746	SI	SI	SI	SI	SI	SI	SI	B
PJ	23	060	008	Plaza Juan Carlos I (Monte Lope Alv	PU	MU	MU	0	477	477	SI	SI	SI	NO	NO	NO	SI	B
PJ	23	060	009	Parque de Santa Marta	PU	MU	MU	0	404	404	SI	SI	SI	NO	NO	NO	SI	B
PJ	23	060	010	Parque en C/ Granada (Monte Lope	PU	MU	MU	0	2.709	2.709	SI	SI	SI	NO	NO	SI	SI	B
PJ	23	060	011	Plaza Manuel Carrasco (La Carrasca)	JA	MU	MU	0	424	424	SI	SI	SI	NO	NO	NO	SI	B
PJ	23	060	012	Parque Nuevo en La Carrasca	PU	MU	MU	0	1.330	1.330	SI	SI	SI	NO	NO	SI	SI	B
PJ	23	060	013	Parque Sagrada Familia (Las Casillas	PU	MU	MU	0	795	795	SI	SI	SI	NO	SI	NO	SI	B
PJ	23	060	014	Parque del Sector IV	PU	MU	MU	0	12.163	12.163	SI	SI	SI	NO	SI	NO	SI	B
PJ	23	060	015	Parque del Lagartijo	PU	MU	MU	380	12.089	12.319	SI	SI	SI	NO	SI	NO	SI	B
PJ	23	060	016	Jardín en Avda Miraflores	JA	MU	MU	0	463	463	SI	NO	NO	NO	NO	NO	SI	B
PJ	23	060	017	Parque en Avda Miraflores	PU	MU	MU	0	1.396	1.396	SI	SI	SI	NO	NO	NO	SI	B
PJ	23	060	018	Parque en Plaza de la Merced	PU	MU	MU	0	314	314	SI	SI	SI	NO	NO	NO	SI	B
PJ	23	060	019	Parque en Urbanización Mirador de	PU	MU	MU	0	469	469	SI	SI	SI	NO	NO	NO	SI	B
PJ	23	060	020	Jardín en C/ Lope de Vega	JA	MU	MU	0	345	345	SI	NO	NO	NO	NO	NO	SI	B
PJ	23	060	021	Jardín en C/ Príncipe Felipe	JA	MU	MU	0	1.086	1.086	SI	NO	NO	NO	NO	NO	SI	B
PJ	23	060	022	Parque Urbano Miguel Perez Luque	PU	MU	MU	0	4.824	4.824	SI	SI	SI	NO	SI	NO	SI	B

		ENCUESTA DE INFRAESTRUCTURA Y EQUIPAMIENTOS LOCALES- 2010				
		DIPUTACIÓN PROVINCIAL DE JAÉN				
MUNICIPIO:		MARTOS				
Provincia:	23	Isla:		Municipio	060	





CUADRO 53

12. OTRAS INSTALACIONES PÚBLICAS.

12.2. Parques, jardines y áreas naturales.

CÓDIGO DE IDENTIFICACIÓN				NOMBRE DEL CENTRO	TIPO	TITULAR	GESTIÓN	SUPERFICIE CUBIERTA			PRESTACIONES						Sin Barreras Arquitectónicas	ESTADO
Clave	Provin-cia	Muni-cipio	Nº Orden					CI	CI	CI	Cubierta	Aire Libre	Solar	Ag	Sa	Ee	Cm	Ji
PJ	23	060	023	Parque Urbanizac. Testigos J.	PU	MU	MU	0	2.590	2.590	SI	SI	SI	NO	SI	NO	SI	B
PJ	23	060	024	Parque en Plaza de la Fuente Nueva	PU	MU	MU	0	285	285	SI	SI	SI	NO	NO	NO	SI	B
PJ	23	060	025	Parque en Avda Moris Marrodán I	PU	MU	MU	0	5.613	5.613	SI	SI	SI	NO	NO	NO	SI	B
PJ	23	060	026	Jardín en C/ Tte Gral Chamorro Mart	JA	MU	MU	0	1.315	1.315	SI	NO	NO	NO	NO	NO	SI	B
PJ	23	060	027	Parque en C/ Platero I	PU	MU	MU	0	1.387	1.387	SI	SI	SI	NO	NO	NO	SI	B
PJ	23	060	028	Parque en / Platero II	PU	MU	MU	0	1.398	1.398	SI	SI	SI	NO	NO	NO	SI	B
PJ	23	060	029	Jardín en Avda Augusta Gemela Tuc	JA	MU	MU	0	196	196	SI	NO	NO	NO	NO	NO	SI	B
PJ	23	060	030	Jardín en Avda Augusta Gemela Tuc	JA	MU	MU	0	118	118	SI	NO	NO	NO	NO	NO	SI	B
PJ	23	060	031	Parque en Plaza del Pintor Murillo	PU	MU	MU	7	1.393	1.400	SI	SI	SI	NO	NO	NO	SI	B
PJ	23	060	032	Parque en Plaza Juan XXIII	PU	MU	MU	0	492	492	SI	SI	SI	NO	NO	NO	SI	B
PJ	23	060	033	Parque en C/ Río Tinto	PU	MU	MU	0	577	577	SI	SI	SI	NO	NO	NO	SI	B
PJ	23	060	034	Parque en Sector III	PU	MU	MU	0	7.677	7.677	SI	SI	SI	NO	SI	NO	SI	B
PJ	23	060	035	Parque en C/ Río Guadiana I	PU	MU	MU	0	1.071	1.071	SI	SI	SI	NO	NO	NO	SI	B
PJ	23	060	036	Parque en C/ Río Guadiana II	PU	MU	MU	0	1.062	1.062	SI	SI	SI	NO	NO	NO	SI	B
PJ	23	060	037	Parque en C/ Río Guadalquivir	PU	MU	MU	0	1.010	1.010	SI	SI	SI	NO	NO	NO	SI	B
PJ	23	060	038	Parque en C/ Río Genil I	PU	MU	MU	0	1.020	1.020	SI	SI	SI	NO	NO	NO	SI	B
PJ	23	060	039	Parque en C/ Río Genil II	PU	MU	MU	0	964	964	SI	SI	SI	NO	NO	NO	SI	B
PJ	23	060	040	Parque en C/ Río Guadalete	PU	MU	MU	0	1.009	1.009	SI	SI	SI	NO	NO	NO	SI	B
PJ	23	060	041	Parque en C/ Río Genil III	PU	MU	MU	0	787	787	SI	SI	SI	NO	NO	NO	SI	B
PJ	23	060	042	Jardín en Avda de los Olivares I	JA	MU	MU	0	132	132	SI	NO	NO	NO	NO	NO	SI	B
PJ	23	060	043	Jardín en Avda de los Olivares II	JA	MU	MU	0	474	474	SI	NO	NO	NO	NO	NO	SI	B
PJ	23	060	044	Jardín en Avda España I	JA	MU	MU	0	76	76	SI	NO	NO	NO	NO	NO	SI	B



		ENCUESTA DE INFRAESTRUCTURA Y EQUIPAMIENTOS LOCALES- 2010			
GOBIERNO DE ESPAÑA		MINISTERIO DE POLÍTICA TERRITORIAL			
DIPUTACIÓN PROVINCIAL DE JAÉN					
MUNICIPIO:		MARTOS			
Provincia:	23	Isla:		Municipio	060

CUADRO 53

12. OTRAS INSTALACIONES PÚBLICAS.

12.2. Parques, jardines y áreas naturales.


CÓDIGO DE IDENTIFICACIÓN				NOMBRE DEL CENTRO	TIPO	TITULAR	GESTIÓN	SUPERFICIE CUBIERTA			PRESTACIONES						Sin Barreras Arquitectónicas	ESTADO
Clave	Provin-cia	Muni-cipio	Nº Orden					CI	CI	CI	Cubierta	Aire Libre	Solar	Ag	Sa	Ee	Cm	Ji
PJ	23	060	045	Jardín en Avda España II	JA	MU	MU	0	116	116	SI	NO	NO	NO	NO	NO	SI	B
PJ	23	060	046	Jardín en Avda España III	JA	MU	MU	0	53	53	SI	NO	NO	NO	NO	NO	SI	B
PJ	23	060	047	Jardín en Avda España IV	JA	MU	MU	0	44	44	SI	NO	NO	NO	NO	NO	SI	B
PJ	23	060	048	Parque en Urb. Molino Bordo	PU	MU	MU	0	4.924	4.924	SI	SI	SI	NO	SI	NO	SI	B
PJ	23	060	049	Parque en Urb. La Teja	PU	MU	MU	36	587	623	SI	SI	SI	NO	NO	NO	SI	B
PJ	23	060	050	Parque en Polig. Ind. Cañada de la F	PU	MU	MU	20	2.598	2.618	SI	SI	SI	NO	NO	NO	SI	B
PJ	23	060	051	Parque en Polig. Ind. Cañada de la F	PU	MU	MU	20	3.401	3.421	SI	SI	SI	NO	NO	NO	SI	B
PJ	23	060	052	Parque en Polig. Ind. Cañada de la F	PU	MU	MU	20	5.563	5.583	SI	SI	SI	NO	NO	NO	SI	B
PJ	23	060	053	Jardín en Tte Gral Chamorro artínez	JA	MU	MU	0	779	779	SI	NO	NO	NO	NO	NO	SI	B
PJ	23	060	054	Jardín en Tte Gral Chamorro Martíne	JA	MU	MU	0	804	804	SI	NO	NO	NO	NO	NO	SI	B
PJ	23	060	055	Jardín en Tte Gral Chamorro Martíne	JA	MU	MU	0	687	687	SI	NO	NO	NO	NO	NO	SI	B
PJ	23	060	056	Jardín en Tte Gral Chamorro Martíne	JA	MU	MU	0	177	177	SI	NO	NO	NO	NO	NO	SI	B
PJ	23	060	057	Zona verde junto Av. Fte. Villa	PU	MU	MU	0	1.885	1.885	NO	NO	NO	NO	NO	NO	SI	B
TOTAL MUNICIPIO								1.281	166.905	168.036								

	ENCUESTA DE INFRAESTRUCTURA Y EQUIPAMIENTOS LOCALES- 2010						
	DIPUTACIÓN PROVINCIAL DE JAÉN						
	MUNICIPIO:		MARTOS				
	Provincia:	23	Isla:		Municipio	060	

CUADRO 54

13. LONJAS, MERCADOS Y RECINTOS FERIALES.


CÓDIGO DE IDENTIFICACIÓN				NÚCLEO DE POBLACIÓN	NOMBRE DEL EQUIPAMIENTO	TIPO	TITULAR	GESTIÓN	SUPERFICIE (m2)			Sin Barreras Arquitectónicas	ESTADO
Clave	Provincia	Municipio	Nº Orden						CI	CI	CI		
LM	23	060	001	MARTOS(NUCLEO)	Mercado de Santa Marta	ME	MU	MU	1.053	0	1.053	SI	B
LM	23	060	002	MARTOS(NUCLEO)	Mercadillo	ME	MU	MU	0	7.988	7.988	SI	B
LM	23	060	003	MARTOS(NUCLEO)	Ferial	FE	MU	MU	780	30.833	31.613	SI	R
TOTAL MUNICIPIO									1.833	38.821	40.654		

	ENCUESTA DE INFRAESTRUCTURA Y EQUIPAMIENTOS LOCALES- 2010					
	DIPUTACIÓN PROVINCIAL DE JAÉN					
	MUNICIPIO:		MARTOS			
	Provincia:	23	Isla:		Municipio	060



CUADRO 56
15. CEMENTERIOS



CÓDIGO DE IDENTIFICACIÓN				NÚCLEO DE POBLACIÓN	NOMBRE DEL CEMENTERIO	TITULAR	DISTANCIA AL NÚCLEO	ESTADO DE ACCESO	CAPILLA	DEPÓSITO	AMPLIACIÓN	GRADO DE SATURACIÓN	SUPERFICIE TOTAL	Sin Barreras Arquitectónicas	CREMATORIO
Clave	Provincia	Municipio	Nº Orden			CI	Km	CI	CI	CI	CI	CI	%	m2	CI
CE	23	060	001	MARTOS(NUCLEO)	Cementerio Municipal	MU	0,4	B	MO	SI	SI	95	23.159	SI	NO
CE	23	060	002		Cementerio Municipal Las Casill	MU	0,8	B	NO	NO	SI	70	2.752	SI	NO
CE	23	060	003		Cementerio Municipal Monte Lo	MU	2	B	NO	NO	SI	70	1.954	SI	NO
TOTAL MUNICIPIO													27.865		

	ENCUESTA DE INFRAESTRUCTURA Y EQUIPAMIENTOS LOCALES- 2010				
	DIPUTACIÓN PROVINCIAL DE JAÉN				
	MUNICIPIO:		MARTOS		
	Provincia:	23	Isla:		Municipio




CUADRO 57
16. TANATORIOS

CÓDIGO DE IDENTIFICACIÓN				NÚCLEO DE POBLACIÓN	NOMBRE DEL TANATORIO	TITULAR	GESTIÓN	CARACTERÍSTICAS					
Clave	Provincia	Municipio	Nº Orden					Superficie (m2)			Salas	Sin Barreras Arquitectónicas	Estado
								Cubierta	Aire libre	Solar	nº	CI	CI
TA	23	060	001	MARTOS(NUCLEO)	Tanatorio Municipal	MU	MU	435	0	435	3	SI	B
TOTAL MUNICIPIO								435	0	435	3		

	ENCUESTA DE INFRAESTRUCTURA Y EQUIPAMIENTOS LOCALES- 2010										
	DIPUTACIÓN PROVINCIAL DE JAÉN										
	MUNICIPIO:		MARTOS								
	Provincia:	23	Isla:		Municipio	060					

CUADRO 58
17. CENTROS SANITARIOS

CÓDIGO DE IDENTIFICACIÓN				NÚCLEO DE POBLACIÓN	NOMBRE DEL CENTRO	TIPO	TITULAR	GESTIÓN	SUPERFICIE (m2)			UCI	CAMAS	Sin Barreras Arquitectónicas	ESTADO
Clave	Provincia	Municipio	Nº Orden						CI	CI	CI				
SA	23	060	001	MARTOS(NUCLEO)	Tesorería de la Seguridad Social	OTS	TSS	INS	720	0	240	NO	0	SI	B
SA	23	060	002	MARTOS(NUCLEO)	Cruz Roja Española	CUR	PCR	PCR	320	1.037	1.357	NO	0	SI	B
SA	23	060	003	CASILLAS (LAS)(NUCLEO)	Consultorio Medico (T-O) Las Casilla	CLO	CAU	SAS	107	0	107	NO	0	SI	B
SA	23	060	004	MONTE LOPE-ALVAREZ(NUCL	Consultorio Medico (T-O) Monte Lop	CLO	CAU	SAS	228	0	228	NO	0	SI	B
SA	23	060	005	MARTOS(NUCLEO)	Centro de Salud	CDS	CAU	SAS	4.500	3.338	4.838	NO	0	SI	B
SA	23	060	006	CARRASCA (LA)(NUCLEO)	Consultorio Medico (T-O) La Carrasc	CLO	CAU	SAS	75	0	75	NO	0	SI	R
SA	23	060	007	MARTOS(NUCLEO)	Consultorio Medico	CLO	MUN	SAS	88	0	88	NO	0	SI	B
TOTAL MUNICIPIO									6.038	4.375	6.933				



	ENCUESTA DE INFRAESTRUCTURA Y EQUIPAMIENTOS LOCALES- 2010										
	DIPUTACIÓN PROVINCIAL DE JAÉN										
	MUNICIPIO:		MARTOS								
	Provincia:	23	Isla:		Municipio	060					



CUADRO 59

18. CENTROS ASISTENCIALES

CÓDIGO DE IDENTIFICACIÓN				NÚCLEO DE POBLACIÓN	NOMBRE DEL CENTRO	TIPO	TITULAR	GESTIÓN	PLAZAS	SUPERFICIE (m2)			Sin Barreras Arquitectónicas	ESTADO
Clave	Provincia	Municipio	Nº Orden							CI	CI	Km		
AS	23	060	001	MARTOS(NUCLEO)	Centro Ocupacional de Minusvalidos Psiqu	CA	MU	MU	27	916	0	458	SI	B
AS	23	060	002	MARTOS(NUCLEO)	Residencia d la tercera Edad "Ntra.Sra.	RA	PV	PV	87	6.498	7.876	10.233	SI	R
AS	23	060	003	MARTOS(NUCLEO)	Centro de Atencion al Menor Fernando III	CA	CA	CA	300	865	0	865	SI	M
AS	23	060	004	MARTOS(NUCLEO)	Guarderia Infantil Municipal Virgen del	GI	MU	MU	100	1.442	0	721	SI	B
AS	23	060	005	MARTOS(NUCLEO)	Albergue Municipal de Trabajadores Tempo	AL	MU	MU	60	720	1.158	1.518	SI	B
AS	23	060	006	MARTOS(NUCLEO)	Comedor Municipal	EX	MU	MU	30	390	0	390	SI	M
AS	23	060	007	MARTOS(NUCLEO)	Guarderia Temporera (Martos)	GI	MU	MU	70	482	0	482	SI	B
AS	23	060	008	MARTOS(NUCLEO)	Guardería Temporera (Monte Lope Alvarez)	GI	MU	MU	30	150	0	150	SI	B
AS	23	060	009	MARTOS(NUCLEO)	Guardería Temporera (Las Casillas)	GI	MU	MU	20	110	0	110	SI	B
AS	23	060	010	MARTOS(NUCLEO)	Guardería Temporera (Fuente del Espino)	GI	MU	MU	25	136	0	136	SI	B
AS	23	060	011	MARTOS(NUCLEO)	Centro de Dia y Discapacitados	IN	MU	MU	137	1.791	0	700	SI	B
TOTAL MUNICIPIO									886	13.500	9.034	15.763		

	ENCUESTA DE INFRAESTRUCTURA Y EQUIPAMIENTOS LOCALES- 2010						
	DIPUTACIÓN PROVINCIAL DE JAÉN						
	MUNICIPIO:		MARTOS				
	Provincia:	23	Isla:		Municipio	060	

CUADRO 60

19 CENTROS DE ENSEÑANZA

19.1. Características de los Centros.

CÓDIGO DE IDENTIFICACIÓN				NÚCLEO DE POBLACIÓN	NOMBRE DEL CENTRO	Ámbito	Titular	SUPERFICIE (m2)			Sin Barreras Arquitectónicas	ESTADO
Clave	Provincia	Municipio	Nº Orden					CI	CI	Cubierta		
EN	23	060	013	CASILLAS (LAS)(NUCLEO)	CP. A.Perez Cerezo II	C	CE	407	706	1.113	SI	B
EN	23	060	001	CASILLAS (LAS)(NUCLEO)	CP. A.Perez Cerezo I	C	CE	465	1.091	1.556	SI	B
EN	23	060	014	MARTOS(NUCLEO)	CP. Hermanos Carvajales	L	CE	10.400	10.727	16.727	SI	B
EN	23	060	008	MARTOS(NUCLEO)	CP. Unitaria Fuente del Espino	L	CE	277	0	277	SI	M
EN	23	060	002	MARTOS(NUCLEO)	Centro de Educacion de Adultos	C	CL	450	0	225	SI	M
EN	23	060	004	MARTOS(NUCLEO)	CP. San Amador	L	CE	2.884	5.428	6.898	SI	B
EN	23	060	003	MARTOS(NUCLEO)	CP. San Antonio de Padua	C	PR	10.313	3.071	6.784	SI	B
EN	23	060	011	MARTOS(NUCLEO)	CP. Divina Pastora Calasancia	L	PR	6.852	820	3.104	SI	B
EN	23	060	010	MARTOS(NUCLEO)	IES. San Felipe Neri	C	CE	3.570	12.892	14.802	SI	B
EN	23	060	007	MARTOS(NUCLEO)	CP. Virgen de la Villa	L	CE	2.428	2.333	3.547	SI	R
EN	23	060	005	MARTOS(NUCLEO)	CP. San Fernando	L	CE	1.680	3.402	4.242	SI	B
EN	23	060	006	MARTOS(NUCLEO)	CP. Tucci	L	CE	6.346	8.686	11.859	SI	B
EN	23	060	009	MARTOS(NUCLEO)	IES. Fernando III	C	CE	5.238	6.344	8.963	SI	B
EN	23	060	012	MONTE LOPE-ALVAREZ(NUC	CP. Fernando IV	L	CE	1.060	6.300	7.360	SI	B
TOTAL MUNICIPIO								52.370	61.800	87.457		



GOBIERNO DE ESPAÑA
MINISTERIO DE POLÍTICA TERRITORIAL

ENCUESTA DE INFRAESTRUCTURA Y EQUIPAMIENTOS LOCALES- 2010

DIPUTACIÓN PROVINCIAL DE JAÉN

MUNICIPIO: MARTOS

Provincia: 23 Isla: Municipio 060



CUADRO 61

19 CENTROS DE ENSEÑANZA

19.2. Niveles de enseñanza de los Centros.

CÓDIGO DE IDENTIFICACIÓN				NÚCLEO DE POBLACIÓN	NOMBRE DEL CENTRO	Nivel	CENTROS NO UNIVERSITARIOS		
Clave	Provincia	Municipio	Nº Orden				Ci	Unidades	Plazas
EN	23	060	001	CASILLAS (LAS)(NUCLEO)	CP. A.Perez Cerezo I	ESO	2	50	7
EN	23	060	001	CASILLAS (LAS)(NUCLEO)	CP. A.Perez Cerezo I	PRI	5	125	20
EN	23	060	013	CASILLAS (LAS)(NUCLEO)	CP. A.Perez Cerezo II	ESP	1	10	1
EN	23	060	013	CASILLAS (LAS)(NUCLEO)	CP. A.Perez Cerezo II	INF	1	25	7
EN	23	060	002	MARTOS(NUCLEO)	Centro de Educacion de Adultos	OTR	4	100	85
EN	23	060	003	MARTOS(NUCLEO)	CP. San Antonio de Padua	ESO	12	300	255
EN	23	060	003	MARTOS(NUCLEO)	CP. San Antonio de Padua	INF	3	75	77
EN	23	060	003	MARTOS(NUCLEO)	CP. San Antonio de Padua	PRI	11	275	164
EN	23	060	004	MARTOS(NUCLEO)	CP. San Amador	ESP	2	20	16
EN	23	060	004	MARTOS(NUCLEO)	CP. San Amador	INF	3	75	60
EN	23	060	004	MARTOS(NUCLEO)	CP. San Amador	PRI	12	300	209
EN	23	060	005	MARTOS(NUCLEO)	CP. San Fernando	ESP	1	10	6
EN	23	060	005	MARTOS(NUCLEO)	CP. San Fernando	INF	14	350	326
EN	23	060	006	MARTOS(NUCLEO)	CP. Tucci	ESP	1	10	5
EN	23	060	006	MARTOS(NUCLEO)	CP. Tucci	INF	7	175	151
EN	23	060	006	MARTOS(NUCLEO)	CP. Tucci	PRI	15	375	320
EN	23	060	007	MARTOS(NUCLEO)	CP. Virgen de la Villa	ESP	1	10	5
EN	23	060	007	MARTOS(NUCLEO)	CP. Virgen de la Villa	PRI	12	300	305
EN	23	060	008	MARTOS(NUCLEO)	CP. Unitaria Fuente del Espino	INF	1	25	2
EN	23	060	008	MARTOS(NUCLEO)	CP. Unitaria Fuente del Espino	PRI	1	25	2
EN	23	060	009	MARTOS(NUCLEO)	IES. Fernando III	BAC	4	120	83
EN	23	060	009	MARTOS(NUCLEO)	IES. Fernando III	ESO	18	450	404
EN	23	060	009	MARTOS(NUCLEO)	IES. Fernando III	FP1	2	60	21



ENCUESTA DE INFRAESTRUCTURA Y EQUIPAMIENTOS LOCALES- 2010

DIPUTACIÓN PROVINCIAL DE JAÉN

MUNICIPIO: MARTOS

Provincia: 23 Isla: Municipio 060



CUADRO 61

19 CENTROS DE ENSEÑANZA

19.2. Niveles de enseñanza de los Centros.

CÓDIGO DE IDENTIFICACIÓN				NÚCLEO DE POBLACIÓN	NOMBRE DEL CENTRO	Nivel	CENTROS NO UNIVERSITARIOS			
Clave	Provincia	Municipio	Nº Orden				Cl	Unidades	Plazas	Alumnos
EN	23	060	009	MARTOS(NUCLEO)	IES. Fernando III	FP2	2	60	24	
EN	23	060	009	MARTOS(NUCLEO)	IES. Fernando III	OTR	1	25	2	
EN	23	060	010	MARTOS(NUCLEO)	IES. San Felipe Neri	BAC	5	150	114	
EN	23	060	010	MARTOS(NUCLEO)	IES. San Felipe Neri	ESO	18	450	406	
EN	23	060	010	MARTOS(NUCLEO)	IES. San Felipe Neri	ESP	1	10	1	
EN	23	060	010	MARTOS(NUCLEO)	IES. San Felipe Neri	FP1	3	90	61	
EN	23	060	010	MARTOS(NUCLEO)	IES. San Felipe Neri	FP2	3	90	57	
EN	23	060	011	MARTOS(NUCLEO)	CP. Divina Pastora Calasancia	ESO	8	200	125	
EN	23	060	011	MARTOS(NUCLEO)	CP. Divina Pastora Calasancia	ESP	3	30	22	
EN	23	060	011	MARTOS(NUCLEO)	CP. Divina Pastora Calasancia	INF	7	175	148	
EN	23	060	011	MARTOS(NUCLEO)	CP. Divina Pastora Calasancia	PRI	14	350	308	
EN	23	060	014	MARTOS(NUCLEO)	CP. Hermanos Carvajales	ESP	2	20	13	
EN	23	060	014	MARTOS(NUCLEO)	CP. Hermanos Carvajales	PRI	14	350	288	
EN	23	060	012	MONTE LOPE-ALVAREZ(NUC	CP. Fernando IV	ESO	2	50	21	
EN	23	060	012	MONTE LOPE-ALVAREZ(NUC	CP. Fernando IV	ESP	1	10	5	
EN	23	060	012	MONTE LOPE-ALVAREZ(NUC	CP. Fernando IV	INF	3	75	19	
EN	23	060	012	MONTE LOPE-ALVAREZ(NUC	CP. Fernando IV	PRI	6	150	18	
TOTAL MUNICIPIO								226	5.550	4.163



ENCUESTA DE INFRAESTRUCTURA Y EQUIPAMIENTOS LOCALES- 2010

DIPUTACIÓN PROVINCIAL DE JAÉN

MUNICIPIO: MARTOS

Provincia: 23 **Isla:** **Municipio** 060



CUADRO 63

21. CASAS CONSISTORIALES Y OTROS EQUIPAMIENTOS DE USO O TITULARIDAD MUNICIPAL

21.1 Características de los equipamientos.

CÓDIGO DE IDENTIFICACIÓN				NÚCLEO DE POBLACIÓN	NOMBRE DEL EQUIPAMIENTO	TIPO	TITULAR	TENENCIA	SUPERFICIE (m2)			Sin Barreras Arquitectónicas	ESTADO
Clave	Provincia	Municipio	Nº Orden						Cubierta	Aire Libre	Solar		
CC	23	060	021	CASILLAS (LAS)(NUCLEO)	Edificio Multiple II (Las Casillas)	OT	MU	MU	358	24	382	SI	B
CC	23	060	001	MARTOS(NUCLEO)	Casa Consistorial	AY	MU	MU	1.364	0	682	SI	B
CC	23	060	002	MARTOS(NUCLEO)	Auditorio y Casa de la Cultura	OT	MU	MU	1.455	4.373	5.096	SI	B
CC	23	060	003	MARTOS(NUCLEO)	Almacén Municipal I	OT	MU	MU	155	0	155	SI	B
CC	23	060	004	MARTOS(NUCLEO)	Cocheras Municipales	OT	MU	MU	539	0	539	NO	R
CC	23	060	005	MARTOS(NUCLEO)	Escuela Taller	OT	MU	MU	342	1.511	1.732	SI	R
CC	23	060	008	MARTOS(NUCLEO)	AAVV de Santa Marta	AE	MU	CE	195	60	153	SI	R
CC	23	060	012	MARTOS(NUCLEO)	Oficinas municipales de C/Cordoba	UA	MU	MU	404	0	404	SI	B
CC	23	060	014	MARTOS(NUCLEO)	Vivienda en C/ Travesía Cascajar	VM	MU	CE	128	0	64	SI	R
CC	23	060	020	MARTOS(NUCLEO)	Estacion de Autobuses	OT	MU	MU	2.127	2.470	4.597	SI	B
CC	23	060	022	MARTOS(NUCLEO)	Almacén Municipal II	OT	MU	MU	900	3.351	4.251	SI	B
CC	23	060	025	MARTOS(NUCLEO)	Antiguo Colegio San Amador	AE	MU	MU	368	292	660	SI	B
CC	23	060	027	MARTOS(NUCLEO)	Edificio Múltiple I (Guarderías)	OT	MU	MU	2.840	1.180	2.841	SI	B
CC	23	060	028	MARTOS(NUCLEO)	Escuela Taller II	OT	MU	MU	605	517	1.122	SI	B
CC	23	060	031	MARTOS(NUCLEO)	AAVV Fuente de la Villa	OT	MU	CE	170	0	85	SI	B
CC	23	060	032	MARTOS(NUCLEO)	Emisora de radio municipal	OT	MU	MU	218	0	109	SI	B
CC	23	060	046	MARTOS(NUCLEO)	Antiguo Mercado Central	OT	MU	MU	1.612	0	806	SI	B
CC	23	060	047	MARTOS(NUCLEO)	Aparcamiento de Camiones	OT	MU	MU	5	4.588	4.593	SI	E
CC	23	060	048	MARTOS(NUCLEO)	Centro Tecnológico del Plástico	OT	MU	MU	12.600	14.265	26.865	SI	E
CC	23	060	039	MONTE LOPE-ALVAREZ(NUCLEO)	Edificio Múltiple III (Monte Lope Alvare	OT	MU	MU	456	0	228	SI	B
TOTAL MUNICIPIO									26.841	32.631	55.364		



ENCUESTA DE INFRAESTRUCTURA Y EQUIPAMIENTOS LOCALES- 2010

DIPUTACIÓN PROVINCIAL DE JAÉN

MUNICIPIO: MARTOS

Provincia: 23 Isla: Municipio 060





CUADRO 64

21 CASAS CONSISTORIALES Y OTROS EQUIPAMIENTOS DE USO O TITULARIDAD MUNICIPAL

21.2 Superficies de los usos de las Casas Consistoriales y otros equipamientos.

CÓDIGO DE IDENTIFICACIÓN				NÚCLEO DE POBLACIÓN	NOMBRE DEL EQUIPAMIENTO	USO	SUPERFICIE CUBIERTA
Clave	Provincia	Municipio	Nº Orden			CI	m2
CC	23	060	021	CASILLAS (LAS)(NUCLEO)	Edificio Multiple II (Las Casillas)	SO	91
CC	23	060	021	CASILLAS (LAS)(NUCLEO)	Edificio Multiple II (Las Casillas)	SA	107
CC	23	060	021	CASILLAS (LAS)(NUCLEO)	Edificio Multiple II (Las Casillas)	PN	160
CC	23	060	001	MARTOS(NUCLEO)	Casa Consistorial	AM	1.364
CC	23	060	002	MARTOS(NUCLEO)	Auditorio y Casa de la Cultura	SO	200
CC	23	060	002	MARTOS(NUCLEO)	Auditorio y Casa de la Cultura	BR	50
CC	23	060	002	MARTOS(NUCLEO)	Auditorio y Casa de la Cultura	OT	1.205
CC	23	060	003	MARTOS(NUCLEO)	Almacén Municipal I	AA	155
CC	23	060	004	MARTOS(NUCLEO)	Cocheras Municipales	OT	539
CC	23	060	005	MARTOS(NUCLEO)	Escuela Taller	OT	342
CC	23	060	008	MARTOS(NUCLEO)	AAVV de Santa Marta	SO	195
CC	23	060	012	MARTOS(NUCLEO)	Oficinas municipales de C/Cordoba	AM	404
CC	23	060	014	MARTOS(NUCLEO)	Vivienda en C/ Travesía Cascajar	VI	128
CC	23	060	020	MARTOS(NUCLEO)	Estacion de Autobuses	OT	2.127
CC	23	060	022	MARTOS(NUCLEO)	Almacén Municipal II	AA	900
CC	23	060	025	MARTOS(NUCLEO)	Antiguo Colegio San Amador	OT	105
CC	23	060	025	MARTOS(NUCLEO)	Antiguo Colegio San Amador	SO	60
CC	23	060	025	MARTOS(NUCLEO)	Antiguo Colegio San Amador	BA	115
CC	23	060	025	MARTOS(NUCLEO)	Antiguo Colegio San Amador	SA	88
CC	23	060	027	MARTOS(NUCLEO)	Edificio Múltiple I (Guarderías)	AS	2.840
CC	23	060	028	MARTOS(NUCLEO)	Escuela Taller II	OT	605
CC	23	060	031	MARTOS(NUCLEO)	AAVV Fuente de la Villa	SO	170
CC	23	060	032	MARTOS(NUCLEO)	Emisora de radio municipal	OT	218

	ENCUESTA DE INFRAESTRUCTURA Y EQUIPAMIENTOS LOCALES- 2010				
	DIPUTACIÓN PROVINCIAL DE JAÉN				
	MUNICIPIO:		MARTOS		
	Provincia:	23	Isla:		Municipio





CUADRO 64

21 CASAS CONSISTORIALES Y OTROS EQUIPAMIENTOS DE USO O TITULARIDAD MUNICIPAL

21.2 Superficies de los usos de las Casas Consistoriales y otros equipamientos.


CÓDIGO DE IDENTIFICACIÓN				NÚCLEO DE POBLACIÓN	NOMBRE DEL EQUIPAMIENTO	USO	SUPERFICIE CUBIERTA
Clave	Provincia	Municipio	Nº Orden			CI	m2
CC	23	060	046	MARTOS(NUCLEO)	Antiguo Mercado Central	AA	1.612
CC	23	060	047	MARTOS(NUCLEO)	Aparcamiento de Camiones	OT	5
CC	23	060	048	MARTOS(NUCLEO)	Centro Tecnológico del Plástico	OT	12.600
CC	23	060	039	MONTE LOPE-ALVAREZ(NUCLEO)	Edificio Múltiple III (Monte Lope Alvarez)	SO	228
CC	23	060	039	MONTE LOPE-ALVAREZ(NUCLEO)	Edificio Múltiple III (Monte Lope Alvarez)	SA	228


	ENCUESTA DE INFRAESTRUCTURA Y EQUIPAMIENTOS LOCALES- 2010						
	DIPUTACIÓN PROVINCIAL DE JAÉN						
	MUNICIPIO:		MARTOS				
	Provincia:	23	Isla:		Municipio	060	

CUADRO 65

22. EDIFICIOS DE TITULARIDAD PUBLICA SIN USO

CÓDIGO DE IDENTIFICACIÓN				NÚCLEO DE POBLACIÓN	NOMBRE DEL EQUIPAMIENTO	TITUL.	SUPERFICIE (m2)			ESTADO	USO ANTERIOR
Clave	Provincia	Municipio	Nº Orden				CI	Cubierta	Aire Libre		
SU	23	060	015	CARRASCA (LA)(NUCLEO)	Antigua Escuela Cabeza Gorda La Carras	MU	185	90	200	M	OT
SU	23	060	016	CARRASCA (LA)(NUCLEO)	Antigua Escuela Vado Fresno La Carrasc	MU	185	90	194	M	OT
SU	23	060	036	CARRASCA (LA)(NUCLEO)	Cochera en C/ Parras (Carrasca)	MU	35	0	35	M	OT
SU	23	060	041		Antigua Escuela de Cueva Cazalla	MU	185	83	268	M	CE
SU	23	060	017	CASILLAS (LAS)(NUCLEO)	Antigua Escuela Villar Bajo Las Casillas	MU	185	128	313	M	OT
SU	23	060	026	MARTOS(NUCLEO)	Antigua Escuela de Cerámica	MU	128	0	128	M	OT
SU	23	060	013	MARTOS(NUCLEO)	Antigua Escuela del Moro	MU	140	87	157	M	OT
SU	23	060	007	MARTOS(NUCLEO)	Escuela de Artes y Oficios (futura bibli	MU	1.854	0	618	M	OT
SU	23	060	006	MARTOS(NUCLEO)	Estación de FFCC de Martos	MU	1.850	8.042	9.892	M	OT
SU	23	060	035	MARTOS(NUCLEO)	Vivienda en C San Pedro nº 54	MU	98	0	52	M	VI
SU	23	060	010	MARTOS(NUCLEO)	Vivienda en C/ Adarves nº 10	MU	100	60	160	M	VI
SU	23	060	023	MARTOS(NUCLEO)	Vivienda en C/ Campanario Bajo nº 12	MU	98	0	46	M	VI
SU	23	060	024	MARTOS(NUCLEO)	Vivienda en C/ Campanario Bajo nº 14	MU	100	0	50	M	VI
SU	23	060	011	MARTOS(NUCLEO)	Vivienda en C/ Campanario Bajo nº 2	MU	100	0	50	M	VI
SU	23	060	030	MARTOS(NUCLEO)	Vivienda en C/ Cobatillas Altas	MU	390	0	195	M	VI
SU	23	060	045	MARTOS(NUCLEO)	Vivienda en C/ Enmedio nº 36	MU	445	0	220	M	VI
SU	23	060	044	MARTOS(NUCLEO)	Vivienda en C/ Llana Baja nº 9	MU	224	0	120	M	VI
SU	23	060	043	MARTOS(NUCLEO)	Vivienda en C/ Moral nº 2	MU	16	0	16	M	VI
SU	23	060	033	MARTOS(NUCLEO)	Vivienda en C/ Portillo nº 21	MU	141	0	65	M	VI
SU	23	060	029	MARTOS(NUCLEO)	Vivienda en C/ Real nº 15	MU	154	0	77	M	VI
SU	23	060	034	MARTOS(NUCLEO)	Vivienda en C/ San Pedro nº 4	MU	76	0	76	M	VI
SU	23	060	040		Antigua Escuela de Venta Pantalones	MU	185	455	640	M	CE
SU	23	060	019		Baños de Agua Hedionda	OT	1.176	0	588	M	CS
SU	23	060	009		Estación de FFCC de Vado-Jaen	MU	179	0	179	M	OT

	ENCUESTA DE INFRAESTRUCTURA Y EQUIPAMIENTOS LOCALES- 2010					
	DIPUTACIÓN PROVINCIAL DE JAÉN					
	MUNICIPIO:		MARTOS			
	Provincia:	23	Isla:		Municipio	060



CUADRO 65

22. EDIFICIOS DE TITULARIDAD PUBLICA SIN USO

CÓDIGO DE IDENTIFICACIÓN				NÚCLEO DE POBLACIÓN	NOMBRE DEL EQUIPAMIENTO	TITUL.	SUPERFICIE (m2)			ESTADO	USO ANTERIOR	
Clave	Provincia	Municipio	Nº Orden				CI	Cubierta	Aire Libre			Solar
SU	23	060	037	MONTE LOPE-ALVAREZ(NUCLEO)	Antigua escuela Aljibejos	MU	164	165	329	M	CE	
SU	23	060	038	MONTE LOPE-ALVAREZ(NUCLEO)	Antigua escuela y viviendas maestros Mal	MU	184	56	240	M	CE	
SU	23	060	042		Antigua Escuela de Media Panilla	MU	185	0	185	M	CE	
SU	23	060	018		Antigua Escuela Los Cortijuelos	MU	185	90	235	M	OT	
TOTAL MUNICIPIO								8.947	9.346	15.328		



GOBIERNO DE ESPAÑA

MINISTERIO DE POLÍTICA TERRITORIAL

ENCUESTA DE INFRAESTRUCTURA Y EQUIPAMIENTOS LOCALES- 2010

DIPUTACIÓN PROVINCIAL DE JAÉN

MUNICIPIO:

MARTOS

Provincia:

23

Isla:

Municipio

060



CUADRO 66

23. NÚCLEOS ABANDONADOS

CÓDIGO DE IDENTIFICACIÓN				NÚCLEO DE POBLACIÓN	ABANDONO		TITULARIDAD	NÚCLEO	ACCESO	SERVICIOS	
Provincia	Municipio	Entidad	Pob		Año	Causa		Rehabilitación		Agua	Energía eléctrica
						CI	CI	CI	CI	CI	
23	060	6001	01	MINGOYUSTE(NUCLEO)	1980	EM	OP	SI	CA	NO	NO