

# Encuesta de Infraestructura y Equipamientos Locales

**Fase de 2010**

*Cuestionario*

**23**

**059**

**MARMOLEJO**



**ENCUESTA DE INFRAESTRUCTURA Y EQUIPAMIENTOS LOCALES- 2010****DIPUTACIÓN PROVINCIAL DE JAÉN****MUNICIPIO:****MARMOLEJO****Provincia:****23****Isla:****Municipio****059****CUADRO 01****1. INFORMACION DEMOGRÁFICA****1.1 Población, viviendas y accesibilidad de los núcleos.****1.1.1 Núcleos de población encuestados. 1**

| ent                     | núc | Núcleo de población        | PADRON 2009 | Poblacion estacional máxima | Altitud | Viviendas Familiares | Plazas Hoteleras | Plazas de Turismo Rural | Accesibilidad |
|-------------------------|-----|----------------------------|-------------|-----------------------------|---------|----------------------|------------------|-------------------------|---------------|
| 0001                    | 01  | MARMOLEJO(NUCLEO)          | 7.482       | 9.500                       | 245     | 2.968                | 148              | 45                      | NO            |
| 0002                    | 01  | POBLADO SAN JULIAN(NUCLEO) | 61          | 120                         | 180     | 82                   | 0                | 0                       | NO            |
| <b>TOTAL NÚCLEO</b>     |     |                            | 7.543       | 9.620                       |         | 3.050                | 148              | 45                      |               |
| <b>TOTAL DISEMINADO</b> |     |                            | 52          | 60                          |         | 15                   | 0                | 0                       |               |
| <b>TOTAL MUNICIPIO</b>  |     |                            | 7.595       | 9.680                       |         | 3.065                | 148              | 45                      |               |

**ENCUESTA DE INFRAESTRUCTURA Y EQUIPAMIENTOS LOCALES- 2010**

DIPUTACIÓN PROVINCIAL DE JAÉN

**MUNICIPIO:****MARMOLEJO****Provincia:****23****Isla:****Municipio****059****CUADRO 02****2. PLANEAMIENTO URBANÍSTICO**

| FIGURA DE PLANEAMIENTO |                    |                         | Superficie Municipio | Publicación B.O. | Suelo Urbanizado | Suelo Rural | Suelo Rural Preservado |
|------------------------|--------------------|-------------------------|----------------------|------------------|------------------|-------------|------------------------|
| Tipo                   | Estado Tramitación | Denominación            | Hectáreas            | Fecha            | Hectáreas        | Hectáreas   | Hectáreas              |
| N.M                    | AD                 | MOD.NORMAS SUBSIDIARIAS | 17.768,25            | 10/12/2003       | 143,37           | 12.034,35   | 5.590,53               |
| P.G                    | AI                 | PLAN GRAL,ORD,URBANA    | 17.768,25            |                  | 0,00             | 0,00        | 0,00                   |

**ENCUESTA DE INFRAESTRUCTURA Y EQUIPAMIENTOS LOCALES- 2010**

**DIPUTACIÓN PROVINCIAL DE JAÉN**

**MUNICIPIO:** **MARMOLEJO**

**Provincia:** **23**      **Isla:**      **Municipio** **059**



**CUADRO 03**  
**3. OTROS SERVICIOS DEL MUNICIPIO**

**3.1. Municipios encuestados.**

| SEDE WEB MUNICIPAL     |                          |                         | ORDENANZAS<br>SOTERRA-<br>MIENTO | ENERGÍAS ALTERNATIVAS |              |               |             |                       |                    |                   |             | Cobertura<br>a<br>Telefonía<br>Movil | TV<br>Digital<br>por Cable |
|------------------------|--------------------------|-------------------------|----------------------------------|-----------------------|--------------|---------------|-------------|-----------------------|--------------------|-------------------|-------------|--------------------------------------|----------------------------|
| Información<br>general | Información<br>turística | Gobierno<br>electrónico |                                  | Energía eólica        | KW<br>eólica | Energía solar | KW<br>solar | Planta<br>Mareomotriz | KW<br>Mareo-motriz | Otras<br>Energías | KW<br>Otras |                                      |                            |
| CI                     | CI                       | CI                      | CL                               | CI                    | Kw           | CI            | Kw          | CI                    | Kw                 | CI                | Kw          | CI                                   | CI                         |
| SI                     | SI                       | NO                      | NO                               | NO                    | 0            | SI            | 25          | NO                    | 0                  | NO                | 0           | SI                                   | NO                         |
| <b>TOTAL MUNICIPIO</b> |                          |                         |                                  |                       | 0            |               | 25          |                       | 0                  |                   | 0           |                                      |                            |

**ENCUESTA DE INFRAESTRUCTURA Y EQUIPAMIENTOS LOCALES- 2010**

**DIPUTACIÓN PROVINCIAL DE JAÉN**

**MUNICIPIO:** **MARMOLEJO**

**Provincia:** **23**      **Isla:**      **Municipio** **059**




**CUADRO 04**

**4. CARRETERAS**

**4.1. Tramos de carretera existentes en el término municipal.**

| PROVIN-CIA             | CARRE-TERA | MUNI-CIPIO | Nombre de Carretera                  | CARACTERÍSTICAS DE LOS TRAMOS DE CARRETERA EN EL MUNICIPIO |       |         |         |              |       |    |       |             |               |                  |                             |    |    |
|------------------------|------------|------------|--------------------------------------|--|-------|---------|---------|--------------|-------|----|-------|-------------|---------------|------------------|-----------------------------|----|----|
|                        |            |            |                                      | Puntos kilométricos  |       | Titular | Gestión | Señalización | Firme |    | Ancho | Longitud    | Pasos a nivel | Dimensionamiento | Características del trazado |    |    |
|                        |            |            |                                      | Inicio   | Final |         |         |              | Cl    | Cl |       |             |               |                  | Cl                          | Cl | m  |
|                        |            |            |                                      | Cl   | Cl    | Cl      | Cl      | Cl           | Cl    | Cl | Cl    | Cl          | Cl            | Cl               | Cl                          | Cl | Cl |
| 23                     | A-4        | 059        | Madrid-Cadiz                         | 325,0  | 336,3 | ES      | ES      | A            | RA    | B  | 10,0  | 11,3        | 0             | BD               | NO                          | NO | NO |
| 23                     | A-4        | 059        | Madrid-Cadiz                         | 336,3  | 325,0 | ES      | ES      | A            | RA    | B  | 10,0  | 11,3        | 0             | BD               | NO                          | NO | NO |
| 23                     | A-420      | 059        | De Marmolejo a Cardeña               | 1,0  | 14,4  | CA      | CA      | A            | RA    | B  | 9,0   | 13,4        | 0             | BD               | NO                          | NO | NO |
| 23                     | A-6176     | 059        | De Arjona a Marmolejo                | 10,8   | 11,6  | CA      | CA      | V            | ZE    | B  | 6,0   | 0,7         | 0             | RD               | NO                          | NO | SI |
| 23                     | A-6176     | 059        | De Arjona a Marmolejo                | 11,6   | 15,5  | CA      | CA      | V            | ZE    | R  | 5,0   | 3,9         | 0             | RD               | NO                          | NO | NO |
| 23                     | A-6176     | 059        | De Arjona a Marmolejo                | 15,5   | 17,9  | CA      | CA      | N            | MB    | B  | 5,0   | 2,5         | 0             | BD               | NO                          | NO | NO |
| 23                     | C-35       | 059        | J-5130 A J-2050(N-IVA                | 0,0  | 4,1   | OT      | OT      | N            | MB    | B  | 4,0   | 4,1         | 0             | BD               | NO                          | NO | NO |
| 23                     | C-36       | 059        | J-5130 A ESTACION V.                 | 0,0  | 2,0   | OT      | OT      | N            | MB    | R  | 3,0   | 2,0         | 0             | RD               | NO                          | NO | NO |
| 23                     | C-37       | 059        | De P. Industrial Marmolejo a JV-5103 | 0,0  | 3,3   | OT      | OT      | N            | MB    | B  | 4,0   | 3,3         | 0             | BD               | NO                          | NO | NO |
| 23                     | J-2050     | 059        | MADRID A CADIZ(ANTIGU                | 0,0  | 5,0   | CA      | CA      | A            | MB    | R  | 6,0   | 5,0         | 0             | BD               | NO                          | NO | NO |
| 23                     | J-2060     | 059        | J-2070 A ESTACION Y C                | 0,0  | 4,3   | CA      | CA      | V            | ZE    | R  | 4,0   | 4,3         | 0             | RD               | NO                          | NO | SI |
| 23                     | JV-5001    | 059        | A-445 A ERMITA DE SAN                | 0,0  | 1,5   | PR      | PR      | N            | MB    | B  | 4,0   | 1,5         | 0             | RD               | SI                          | NO | NO |
| 23                     | JV-5001    | 059        | A-445 A ERMITA DE SAN                | 1,5  | 13,3  | PR      | PR      | N            | ZE    | R  | 4,0   | 11,8        | 0             | MD               | SI                          | SI | NO |
| 23                     | JV-5103    | 059        | De A-4 a Pedro Canales (Marmolejo)   | 0,0  | 7,6   | OT      | OT      | N            | ZE    | R  | 4,0   | 7,6         | 0             | MD               | NO                          | NO | NO |
| <b>TOTAL MUNICIPIO</b> |            |            |                                      |  |       |         |         |              |       |    |       | <b>82,6</b> |               |                  |                             |    |    |

|  |  |  |           |                  |  |                  |            |
|--|--|--|-----------|------------------|--|------------------|------------|
|  |  | <b>ENCUESTA DE INFRAESTRUCTURA Y EQUIPAMIENTOS LOCALES- 2010</b> |           |                  |  |                  |            |
|  |  | <b>DIPUTACIÓN PROVINCIAL DE JAÉN</b>                             |           |                  |  |                  |            |
|  |  | <b>MUNICIPIO:</b>  |           | <b>MARMOLEJO</b> |  |                  |            |
|  |  | <b>Provincia:</b>  | <b>23</b> | <b>Isla:</b>     |  | <b>Municipio</b> | <b>059</b> |





**CUADRO 14**

**6. ABASTECIMIENTO DE AGUA**

**6.1 Traidas de agua.**

**6.1.9. Identificación de los depósitos de agua que dan servicio a los núcleos de población del municipio encuestado.**

| NÚCLEO DE POBLACIÓN |           |         |        |                            | CÓDIGO DE IDENTIFICACIÓN |           |           |             |
|---------------------|-----------|---------|--------|----------------------------|--------------------------|-----------|-----------|-------------|
| Provincia           | Municipio | Entidad | Núcleo | NOMBRE                     | Depósitos                | Provincia | Municipio | Nº de Orden |
|                     |           |         |        |                            | CI                       |           |           |             |
| 23                  | 059       | 0001    | 01     | MARMOLEJO(NUCLEO)          | DE                       | 23        | 011       | 007         |
| 23                  | 059       | 0001    | 01     | MARMOLEJO(NUCLEO)          | DE                       | 23        | 039       | 005         |
| 23                  | 059       | 0001    | 01     | MARMOLEJO(NUCLEO)          | DE                       | 23        | 059       | 001         |
| 23                  | 059       | 0001    | 01     | MARMOLEJO(NUCLEO)          | DE                       | 23        | 059       | 002         |
| 23                  | 059       | 0001    | 01     | MARMOLEJO(NUCLEO)          | DE                       | 23        | 059       | 003         |
| 23                  | 059       | 0002    | 01     | POBLADO SAN JULIAN(NUCLEO) | DE                       | 23        | 011       | 007         |
| 23                  | 059       | 0002    | 01     | POBLADO SAN JULIAN(NUCLEO) | DE                       | 23        | 039       | 005         |
| 23                  | 059       | 0002    | 01     | POBLADO SAN JULIAN(NUCLEO) | DE                       | 23        | 059       | 001         |
| 23                  | 059       | 0002    | 01     | POBLADO SAN JULIAN(NUCLEO) | DE                       | 23        | 059       | 002         |
| 23                  | 059       | 0002    | 01     | POBLADO SAN JULIAN(NUCLEO) | DE                       | 23        | 059       | 003         |
| 23                  | 059       | 0002    | 01     | POBLADO SAN JULIAN(NUCLEO) | DE                       | 23        | 059       | 004         |


|  |           |  |  |                  |            |   |
|--|-----------|--|--|------------------|------------|---|
|  |           | <b>ENCUESTA DE INFRAESTRUCTURA Y EQUIPAMIENTOS LOCALES- 2010</b> |  |                  |            |  |
|  |           | <b>DIPUTACIÓN PROVINCIAL DE JAÉN</b>                             |  |                  |            |   |
| <b>MUNICIPIO:</b>  |           | <b>MARMOLEJO</b>   |  |                  |            |   |
| <b>Provincia:</b>  | <b>23</b> | <b>Isla:</b>   |  | <b>Municipio</b> | <b>059</b> |   |

**CUADRO 05**

**5. INFRAESTRUCTURAS VIARIAS.**

**5.1. Superficie pavimentada y no pavimentada de Travesías, Calles, Plazas y Otros Viarios.**

| NÚCLEOS DE POBLACIÓN |           |         |        |                            | CARACTERÍSTICAS |        |          |            |                                  |
|----------------------|-----------|---------|--------|----------------------------|-----------------|--------|----------|------------|----------------------------------|
| Provincia            | Municipio | Entidad | Núcleo | NOMBRE                     | Tipo            | Estado | Longitud | Superficie | Viviendas sin acceso pavimentado |
|                      |           |         |        |                            | Cl              | Cl     | m        | m2         | nº                               |
| 23                   | 059       | 0001    | 01     | MARMOLEJO(NUCLEO)          | CA              | B      | 24.790   | 254.321    | 0                                |
| 23                   | 059       | 0001    | 01     | MARMOLEJO(NUCLEO)          | CA              | NP     | 1.212    | 7.613      | 0                                |
| 23                   | 059       | 0001    | 01     | MARMOLEJO(NUCLEO)          | CA              | R      | 521      | 4.541      | 0                                |
| 23                   | 059       | 0001    | 01     | MARMOLEJO(NUCLEO)          | OT              | NP     | 146      | 438        | 0                                |
| 23                   | 059       | 0001    | 01     | MARMOLEJO(NUCLEO)          | TR              | B      | 3.315    | 44.611     | 0                                |
| 23                   | 059       | 0002    | 01     | POBLADO SAN JULIAN(NUCLEO) | CA              | B      | 407      | 3.769      | 0                                |
| 23                   | 059       | 0002    | 01     | POBLADO SAN JULIAN(NUCLEO) | CA              | M      | 877      | 7.500      | 0                                |
| 23                   | 059       | 0002    | 01     | POBLADO SAN JULIAN(NUCLEO) | CA              | NP     | 358      | 2.553      | 0                                |
| 23                   | 059       | 0002    | 01     | POBLADO SAN JULIAN(NUCLEO) | CA              | R      | 213      | 3.803      | 0                                |

|  |  |  |              |  |                  |
|--|--|--|--------------|--|------------------|
|  | <b>ENCUESTA DE INFRAESTRUCTURA Y EQUIPAMIENTOS LOCALES- 2010</b> |  |              |  |                  |
|  | <b>DIPUTACIÓN PROVINCIAL DE JAÉN</b>                             |  |              |  |                  |
|  | <b>MUNICIPIO:</b>  |  |              |  |                  |
|  | <b>Provincia:</b>  |  | <b>Isla:</b> |  | <b>Municipio</b> |




**CUADRO 27**

**7. SANEAMIENTO Y DEPURACIÓN**

**7.1 Sistema de saneamiento.**

**7.1.4 Identificación de los colectores generales encuestados, ubicados en municipios mayores de 50.000 habitantes.**

| CÓDIGO DE IDENTIFICACIÓN |           |           |             |
|--------------------------|-----------|-----------|-------------|
| Colector                 | Provincia | Municipio | Nº de Orden |
| CI                       |           |           |             |
|                          |           |           |             |

|  |  |  |              |  |                  |
|--|--|--|--------------|--|------------------|
|  | <b>ENCUESTA DE INFRAESTRUCTURA Y EQUIPAMIENTOS LOCALES- 2010</b> |  |              |  |                  |
|  | <b>DIPUTACIÓN PROVINCIAL DE JAÉN</b>                             |  |              |  |                  |
|  | <b>MUNICIPIO:</b>  |  |              |  |                  |
|  | <b>Provincia:</b>  |  | <b>Isla:</b> |  | <b>Municipio</b> |



**CUADRO 34**


**7. SANEAMIENTO Y DEPURACIÓN**

**7.1 Sistema de saneamiento.**

**7.1.11 Características de los tramos de emisarios encuestados, ubicados en municipios mayores de 50.000 habitante**

| CÓDIGO DE IDENTIFICACIÓN |           |           |    | CARACTERÍSTICAS DE LOS TRAMOS DE EMISARIOS |        |                    |               |
|--------------------------|-----------|-----------|----|--|--------|--------------------|---------------|
|                          |           |           |    | Tipo de material                           | Estado | Longitud del tramo |               |
|                          |           |           |    |  |        | Terrestre          | Marítima      |
| Clave                    | Provincia | Municipio | Nº | CI   | CI     | m                  | m             |
|                          |           |           |    |  |        |                    |               |
| <b>TOTAL MUNICIPIO</b>   |           |           |    |  |        | <b>#Error</b>      | <b>#Error</b> |



|  |  |  |           |                  |  |                  |            |
|--|--|--|-----------|------------------|--|------------------|------------|
|  |  | <b>ENCUESTA DE INFRAESTRUCTURA Y EQUIPAMIENTOS LOCALES- 2010</b> |           |                  |  |                  |            |
|  |  | <b>DIPUTACIÓN PROVINCIAL DE JAÉN</b>                             |           |                  |  |                  |            |
|  |  | <b>MUNICIPIO:</b>  |           | <b>MARMOLEJO</b> |  |                  |            |
|  |  | <b>Provincia:</b>  | <b>23</b> | <b>Isla:</b>     |  | <b>Municipio</b> | <b>059</b> |



**CUADRO 06**

**6. ABASTECIMIENTO DE AGUA**

**6.1. Traidas de agua.**

**6.1.1. Identificación de las captaciones de agua que dan servicio a los núcleos de población del municipio encuestado.**


| NÚCLEOS DE POBLACIÓN |           |         |        |                            | CÓDIGO DE IDENTIFICACIÓN DE LA CAPTACIÓN |           |           |             |                        |
|----------------------|-----------|---------|--------|----------------------------|--|-----------|-----------|-------------|------------------------|
| Provincia            | Municipio | Entidad | Núcleo | NOMBRE                     | Captación                                | Provincia | Municipio | Nº de orden | Nombre de la captación |
|                      |           |         |        |                            | CI                                       | CI        | CI        | CI          | CI                     |
| 23                   | 059       | 0001    | 01     | MARMOLEJO(NUCLEO)          | CA                                       | 23        | 011       | 001         | Baños de la Enc. I     |
| 23                   | 059       | 0001    | 01     | MARMOLEJO(NUCLEO)          | CA                                       | 23        | 039       | 001         | Embalse de Zocueca     |
| 23                   | 059       | 0001    | 01     | MARMOLEJO(NUCLEO)          | CA                                       | 23        | 059       | 001         | Rio Jandula            |
| 23                   | 059       | 0002    | 01     | POBLADO SAN JULIAN(NUCLEO) | CA                                       | 23        | 011       | 001         | Baños de la Enc. I     |
| 23                   | 059       | 0002    | 01     | POBLADO SAN JULIAN(NUCLEO) | CA                                       | 23        | 039       | 001         | Embalse de Zocueca     |
| 23                   | 059       | 0002    | 01     | POBLADO SAN JULIAN(NUCLEO) | CA                                       | 23        | 059       | 001         | Rio Jandula            |


**ENCUESTA DE INFRAESTRUCTURA Y EQUIPAMIENTOS LOCALES- 2010**

DIPUTACIÓN PROVINCIAL DE JAÉN

**MUNICIPIO:** MARMOLEJO**Provincia:** 23 **Isla:** **Municipio** 059**CUADRO 07****6. ABASTECIMIENTO DE AGUA****6.1. Traídas de agua.****6.1.2. Características de las captaciones en el municipio encuestado.**

| CÓDIGO DE IDENTIFICACIÓN |           |           |          | DENOMINACIÓN | CARACTERÍSTICAS DE LA CAPTACIÓN |         |         |         |        |     |            |          |
|--------------------------|-----------|-----------|----------|--------------|---------------------------------|---------|---------|---------|--------|-----|------------|----------|
| Clave                    | Provincia | Municipio | Nº Orden |              | Tipo                            | Titular | Gestión | Sistema | Estado | Uso | Protección | Contador |
| CA                       | 23        | 059       | 001      | Rio Jandula  | RI                              | MU      | MU      | IF      | B      | UO  | NO         | NO       |

|  |  |  |           |  |                  |  |  |  |  |  |                  |  |            |
|--|--|--|-----------|--|------------------|--|--|--|--|--|------------------|--|------------|
|  | <b>ENCUESTA DE INFRAESTRUCTURA Y EQUIPAMIENTOS LOCALES- 2010</b> |  |           |  |                  |  |  |  |  |  |                  |  |            |
|  | <b>DIPUTACIÓN PROVINCIAL DE JAÉN</b>                             |  |           |  |                  |  |  |  |  |  |                  |  |            |
|  | <b>MUNICIPIO:</b>  |  |           |  | <b>MARMOLEJO</b> |  |  |  |  |  |                  |  |            |
|  | <b>Provincia:</b>  |  | <b>23</b> |  | <b>Isla:</b>     |  |  |  |  |  | <b>Municipio</b> |  | <b>059</b> |




DIPUTACIÓN  
DE JAÉN

**CUADRO 58**  
**17. CENTROS SANITARIOS**

| CÓDIGO DE IDENTIFICACIÓN |           |           |          | NÚCLEO DE POBLACIÓN | NOMBRE DEL CENTRO  | TIPO | TITULAR | GESTIÓN | SUPERFICIE (m2) |               |               | UCI | CAMAS | Sin Barreras Arquitectónicas | ESTADO |
|--------------------------|-----------|-----------|----------|---------------------|--------------------|------|---------|---------|-----------------|---------------|---------------|-----|-------|------------------------------|--------|
| Clave                    | Provincia | Municipio | Nº Orden |                     |                    |      |         |         | CI              | CI            | CI            |     |       |                              |        |
| SA                       | 23        | 059       | 001      | MARMOLEJO(NUCLEO)   | Consultorio Medico | CLO  | CAU     | SAS     | 286             | 10            | 296           | NO  | 0     | SI                           | B      |
| SA                       | 23        | 059       | 002      |                     | Balneario          | OTS  | PNB     | OTR     | 2.879           | 19.361        | 22.240        | NO  | 0     | SI                           | B      |
| SA                       | 23        | 059       | 003      | MARMOLEJO(NUCLEO)   | Centro de Salud    | CDS  | MUN     | SAS     | 2.498           | 0             | 2.498         | NO  | 0     | SI                           | B      |
| <b>TOTAL MUNICIPIO</b>   |           |           |          |                     |                    |      |         |         | <b>5.663</b>    | <b>19.371</b> | <b>25.034</b> |     |       |                              |        |



|  |  |  |           |                  |  |                  |            |
|--|--|--|-----------|------------------|--|------------------|------------|
|  |  | <b>ENCUESTA DE INFRAESTRUCTURA Y EQUIPAMIENTOS LOCALES- 2010</b> |           |                  |  |                  |            |
|  |  | <b>DIPUTACIÓN PROVINCIAL DE JAÉN</b>                             |           |                  |  |                  |            |
|  |  | <b>MUNICIPIO:</b>  |           | <b>MARMOLEJO</b> |  |                  |            |
|  |  | <b>Provincia:</b>  | <b>23</b> | <b>Isla:</b>     |  | <b>Municipio</b> | <b>059</b> |



**CUADRO 09**

**6. ABASTECIMIENTO DE AGUA**

**6.1. Traidas de agua.**

**6.1.4. Identificación de las conducciones que dan servicio a los núcleos de población del municipio encuestado.**



| NÚCLEOS DE POBLACIÓN |           |         |        |                            | CÓDIGO DE IDENTIFICACIÓN DE LA CONDUCCIÓN |           |           |             |
|----------------------|-----------|---------|--------|----------------------------|---|-----------|-----------|-------------|
| Provincia            | Municipio | Entidad | Núcleo | NOMBRE                     | Conducción                                | Provincia | Municipio | Nº de Orden |
|                      |           |         |        |                            | CI  |           |           |             |
| 23                   | 059       | 0001    | 01     | MARMOLEJO(NUCLEO)          | CN  | 23        | 011       | 512         |
| 23                   | 059       | 0001    | 01     | MARMOLEJO(NUCLEO)          | CN  | 23        | 039       | 501         |
| 23                   | 059       | 0001    | 01     | MARMOLEJO(NUCLEO)          | CN  | 23        | 059       | 001         |
| 23                   | 059       | 0001    | 01     | MARMOLEJO(NUCLEO)          | CN  | 23        | 059       | 002         |
| 23                   | 059       | 0001    | 01     | MARMOLEJO(NUCLEO)          | CN  | 23        | 059       | 003         |
| 23                   | 059       | 0001    | 01     | MARMOLEJO(NUCLEO)          | CN  | 23        | 059       | 004         |
| 23                   | 059       | 0002    | 01     | POBLADO SAN JULIAN(NUCLEO) | CN  | 23        | 011       | 512         |
| 23                   | 059       | 0002    | 01     | POBLADO SAN JULIAN(NUCLEO) | CN  | 23        | 039       | 501         |
| 23                   | 059       | 0002    | 01     | POBLADO SAN JULIAN(NUCLEO) | CN  | 23        | 059       | 001         |
| 23                   | 059       | 0002    | 01     | POBLADO SAN JULIAN(NUCLEO) | CN  | 23        | 059       | 002         |
| 23                   | 059       | 0002    | 01     | POBLADO SAN JULIAN(NUCLEO) | CN  | 23        | 059       | 005         |

**ENCUESTA DE INFRAESTRUCTURA Y EQUIPAMIENTOS LOCALES- 2010**GOBIERNO DE ESPAÑA  
MINISTERIO DE POLÍTICA TERRITORIAL

DIPUTACIÓN PROVINCIAL DE JAÉN

**MUNICIPIO:****MARMOLEJO****Provincia:****23****Isla:****Municipio****059****CUADRO 10****6. ABASTECIMIENTO DE AGUA****6.1. Traídas de agua.****6.1.5. Identificación de las conducciones en el municipio encuestado.**

| CÓDIGO DE IDENTIFICACIÓN DE LA CONDUCCIÓN |           |           |             |
|---|-----------|-----------|-------------|
| Conducción                                | Provincia | Municipio | Nº de Orden |
| CI  |           |           |             |
| CN  | 23        | 059       | 001         |
| CN  | 23        | 059       | 002         |
| CN  | 23        | 059       | 003         |
| CN  | 23        | 059       | 004         |
| CN  | 23        | 059       | 005         |

|  |           |  |  |                  |            |   |
|--|-----------|--|--|------------------|------------|---|
|  |           | <b>ENCUESTA DE INFRAESTRUCTURA Y EQUIPAMIENTOS LOCALES- 2010</b> |  |                  |            |  |
|  |           | <b>DIPUTACIÓN PROVINCIAL DE JAÉN</b>                             |  |                  |            |   |
| <b>MUNICIPIO:</b>  |           | <b>MARMOLEJO</b>   |  |                  |            |   |
| <b>Provincia:</b>  | <b>23</b> | <b>Isla:</b>   |  | <b>Municipio</b> | <b>059</b> |   |



**CUADRO 12**

**6. ABASTECIMIENTO DE AGUA**

**6.1 Traidas de agua.**

**6.1.7. Características de los tramos de conducciones en el municipio encuestado.**

| CÓDIGO DE IDENTIFICACIÓN |                |                |       | CARACTERÍSTICAS DE LA CONDUCCIÓN |        |         |         |               |
|--------------------------|----------------|----------------|-------|----------------------------------|--------|---------|---------|---------------|
| Clave                    | Provin-<br>cia | Muni-<br>cipio | Orden | Tipo                             | Estado | Titular | Gestión | Longitud      |
|                          |                |                |       | CI                               | CI     | CI      | CI      | m             |
| CN                       | 23             | 059            | 001   | FC                               | R      | MU      | MU      | 1.602         |
| CN                       | 23             | 059            | 002   | FC                               | R      | MU      | MU      | 5.337         |
| CN                       | 23             | 059            | 003   | FC                               | R      | MU      | CO      | 317           |
| CN                       | 23             | 059            | 004   | FU                               | B      | MU      | CO      | 320           |
| CN                       | 23             | 059            | 005   | PC                               | B      | CO      | CO      | 6.367         |
| <b>TOTAL MUNICIPIO</b>   |                |                |       |                                  |        |         |         | <b>13.943</b> |

|  |  |                  |              |  |                  |   |
|--|--|------------------|--------------|--|------------------|---|
|  | <b>ENCUESTA DE INFRAESTRUCTURA Y EQUIPAMIENTOS LOCALES- 2010</b> |                  |              |  |                  |  |
|  | <b>DIPUTACIÓN PROVINCIAL DE JAÉN</b>                             |                  |              |  |                  |   |
|  | <b>MUNICIPIO:</b>  | <b>MARMOLEJO</b> |              |  |                  |   |
|  | <b>Provincia:</b>  | <b>23</b>        | <b>Isla:</b> |  | <b>Municipio</b> |   |


**CUADRO 12**

**6. ABASTECIMIENTO DE AGUA**

**6.1 Traidas de agua.**

**6.1.7. Características de los tramos de conducciones en el municipio encuestado.**

| CÓDIGO DE IDENTIFICACIÓN |                |                |       | CARACTERÍSTICAS DE LA CONDUCCIÓN |        |         |         |               |
|--------------------------|----------------|----------------|-------|----------------------------------|--------|---------|---------|---------------|
| Clave                    | Provin-<br>cia | Muni-<br>cipio | Orden | Tipo                             | Estado | Titular | Gestión | Longitud      |
|                          |                |                |       | CI                               | CI     | CI      | CI      | m             |
| CN                       | 23             | 059            | 001   | FC                               | R      | MU      | MU      | 1.602         |
| CN                       | 23             | 059            | 002   | FC                               | R      | MU      | MU      | 5.337         |
| CN                       | 23             | 059            | 003   | FC                               | R      | MU      | CO      | 317           |
| CN                       | 23             | 059            | 004   | FU                               | B      | MU      | CO      | 320           |
| CN                       | 23             | 059            | 005   | PC                               | B      | CO      | CO      | 6.367         |
| <b>TOTAL MUNICIPIO</b>   |                |                |       |                                  |        |         |         | <b>13.943</b> |

|  |  |  |              |  |                  |
|--|--|--|--------------|--|------------------|
|  | <b>ENCUESTA DE INFRAESTRUCTURA Y EQUIPAMIENTOS LOCALES- 2010</b> |  |              |  |                  |
|  | <b>DIPUTACIÓN PROVINCIAL DE JAÉN</b>                             |  |              |  |                  |
|  | <b>MUNICIPIO:</b>  |  |              |  |                  |
|  | <b>Provincia:</b>  |  | <b>Isla:</b> |  | <b>Municipio</b> |




**CUADRO 13**

**6. ABASTECIMIENTO DE AGUA**

**6.1 Traidas de agua.**

**6.1.8. Características de los tramos de conducciones encuestadas, ubicadas en municipios mayores de 50.000 habitan**

| CÓDIGO DE IDENTIFICACIÓN |           |           |       | CARACTERÍSTICAS DE LA CONDUCCIÓN |        |         |         |               |
|--------------------------|-----------|-----------|-------|----------------------------------|--------|---------|---------|---------------|
| Clave                    | Provincia | Municipio | Orden | Tipo                             | Estado | Titular | Gestión | Longitud      |
|                          |           |           |       | CI                               | CI     | CI      | CI      | m             |
|                          |           |           |       |                                  |        |         |         |               |
| <b>TOTAL MUNICIPIO</b>   |           |           |       |                                  |        |         |         | <b>#Error</b> |

|  |  |  |           |                  |  |                  |            |
|--|--|--|-----------|------------------|--|------------------|------------|
|  |  | <b>ENCUESTA DE INFRAESTRUCTURA Y EQUIPAMIENTOS LOCALES- 2010</b> |           |                  |  |                  |            |
|  |  | <b>DIPUTACIÓN PROVINCIAL DE JAÉN</b>                             |           |                  |  |                  |            |
|  |  | <b>MUNICIPIO:</b>  |           | <b>MARMOLEJO</b> |  |                  |            |
|  |  | <b>Provincia:</b>  | <b>23</b> | <b>Isla:</b>     |  | <b>Municipio</b> | <b>059</b> |




**CUADRO 15**

**6. ABASTECIMIENTO DE AGUA**

**6.1 Traidas de agua.**

**6.1.10. Características de los depósitos de agua en el municipio encuestado.**

| CÓDIGO DE IDENTIFICACIÓN |           |           |          | CARACTERÍSTICAS DE LOS DEPÓSITOS |         |         |              |        |            |              |          |
|--------------------------|-----------|-----------|----------|----------------------------------|---------|---------|--------------|--------|------------|--------------|----------|
| Clave                    | Provincia | Municipio | Nº Orden | Tipo                             | Titular | Gestión | Capacidad    | Estado | Protección | Limpieza     | Contador |
|                          |           |           |          | Cl                               | Cl      | Cl      | m3           | Cl     | Cl         | nº           | Cl       |
| DE                       | 23        | 059       | 001      | SE                               | MU      | MU      | 1.040        | B      | NO         | 2.009        | NO       |
| DE                       | 23        | 059       | 002      | EL                               | MU      | MU      | 375          | M      | NO         | 2.009        | NO       |
| DE                       | 23        | 059       | 003      | ES                               | CO      | CO      | 2.700        | B      | NO         | 2.009        | NO       |
| DE                       | 23        | 059       | 004      | ES                               | MU      | MU      | 60           | R      | NO         | 2.009        | NO       |
| <b>TOTAL MUNICIPIO</b>   |           |           |          |                                  |         |         | <b>4.175</b> |        |            | <b>8.036</b> |          |

|  |  |  |  |              |  |                  |  |
|--|--|--|--|--------------|--|------------------|--|
|  |  | <b>ENCUESTA DE INFRAESTRUCTURA Y EQUIPAMIENTOS LOCALES- 2010</b> |  |              |  |                  |  |
|  |  | <b>DIPUTACIÓN PROVINCIAL DE JAÉN</b>                             |  |              |  |                  |  |
|  |  | <b>MUNICIPIO:</b>  |  |              |  |                  |  |
|  |  | <b>Provincia:</b>  |  | <b>Isla:</b> |  | <b>Municipio</b> |  |





**CUADRO 16**

**6. ABASTECIMIENTO DE AGUA**

**6.1 Traidas de agua.**

**6.1.11. Características de los depósitos de agua encuestados, ubicados en municipios mayores de 50,000 habitantes**

| CÓDIGO DE IDENTIFICACIÓN |           |           |          | CARACTERÍSTICAS DE LOS DEPÓSITOS |         |         |           |        |            |          |          |
|--------------------------|-----------|-----------|----------|----------------------------------|---------|---------|-----------|--------|------------|----------|----------|
| Clave                    | Provincia | Municipio | Nº Orden | Tipo                             | Titular | Gestión | Capacidad | Estado | Protección | Limpieza | Contador |
|                          |           |           |          | Cl                               | Cl      | Cl      | m3        | Cl     | Cl         | nº       | Cl       |
|                          |           |           |          |                                  |         |         |           |        |            |          |          |
| <b>TOTAL MUNICIPIO</b>   |           |           |          |                                  |         |         | #Error    |        |            | #Error   |          |

|  |  |                  |              |  |                  |   |
|--|--|------------------|--------------|--|------------------|---|
|  | <b>ENCUESTA DE INFRAESTRUCTURA Y EQUIPAMIENTOS LOCALES- 2010</b> |                  |              |  |                  |  |
|  | <b>DIPUTACIÓN PROVINCIAL DE JAÉN</b>                             |                  |              |  |                  |   |
|  | <b>MUNICIPIO:</b>  | <b>MARMOLEJO</b> |              |  |                  |   |
|  | <b>Provincia:</b>  | <b>23</b>        | <b>Isla:</b> |  | <b>Municipio</b> |   |


**CUADRO 17**


**6. ABASTECIMIENTO DE AGUA**

**6.1 Traídas de agua.**

**6.1.12. Identificación de las instalaciones de tratamiento de potabilización que dan servicio a los núcleos de población del municipio encuestado.**

| NÚCLEOS DE POBLACIÓN |           |         |        |                            | CÓDIGO DE IDENTIFICACIÓN DE LA INSTALACIÓN |           |           |             |
|----------------------|-----------|---------|--------|----------------------------|--|-----------|-----------|-------------|
| Provincia            | Municipio | Entidad | Núcleo | NOMBRE                     | Tratamiento de potabilizac.                | Provincia | Municipio | Nº de Orden |
|                      |           |         |        |                            | CI   |           |           |             |
| 23                   | 059       | 0001    | 01     | MARMOLEJO(NUCLEO)          | TP   | 23        | 039       | 001         |
| 23                   | 059       | 0001    | 01     | MARMOLEJO(NUCLEO)          | TP   | 23        | 059       | 001         |
| 23                   | 059       | 0002    | 01     | POBLADO SAN JULIAN(NUCLEO) | TP   | 23        | 039       | 001         |
| 23                   | 059       | 0002    | 01     | POBLADO SAN JULIAN(NUCLEO) | TP   | 23        | 059       | 001         |
| 23                   | 059       | 0002    | 01     | POBLADO SAN JULIAN(NUCLEO) | TP   | 23        | 059       | 002         |

|  |  |  |           |                  |  |                  |            |
|--|--|--|-----------|------------------|--|------------------|------------|
|  |  | <b>ENCUESTA DE INFRAESTRUCTURA Y EQUIPAMIENTOS LOCALES- 2010</b> |           |                  |  |                  |            |
|  |  | <b>DIPUTACIÓN PROVINCIAL DE JAÉN</b>                             |           |                  |  |                  |            |
|  |  | <b>MUNICIPIO:</b>  |           | <b>MARMOLEJO</b> |  |                  |            |
|  |  | <b>Provincia:</b>  | <b>23</b> | <b>Isla:</b>     |  | <b>Municipio</b> | <b>059</b> |



**CUADRO 18**

**6. ABASTECIMIENTO DE AGUA**

**6.1 Traídas de agua.**

**6.1.13. Instalaciones y tratamiento de potabilización del municipio encuestado.**

| CÓDIGO DE IDENTIFICACIÓN |           |           |          | TIPO DE EQUIPAMIENTO | UBICACIÓN | TIPOS DE TRATAMIENTO |              |              |              |            |             | METODO DE DESINFECCION |    |    | CONTROL CALIDAD |           | ESTADO |
|--------------------------|-----------|-----------|----------|----------------------|-----------|----------------------|--------------|--------------|--------------|------------|-------------|------------------------|----|----|-----------------|-----------|--------|
| Clave                    | Provincia | Municipio | Nº Orden |                      |           | Solo Desinfección    | Categoría A1 | Categoría A2 | Categoría A3 | Desaladora | Otros tipos |                        |    |    | Periodicidad    | Organismo |        |
|                          |           |           |          |                      |           | CI                   | CI           | CI           | CI           | CI         | CI          | CI                     | CI | CI |                 |           |        |
| TP                       | 23        | 059       | 001      | AU                   | DE        | SI                   | NO           | NO           | NO           | NO         | NO          | SI                     | NO | NO | DI              | MA        | B      |
| TP                       | 23        | 059       | 002      | MA                   | DE        | SI                   | NO           | NO           | NO           | NO         | NO          | SI                     | NO | NO | AL              | MU        | R      |





**ENCUESTA DE INFRAESTRUCTURA Y EQUIPAMIENTOS LOCALES- 2010**

**DIPUTACIÓN PROVINCIAL DE JAÉN**

**MUNICIPIO:** **MARMOLEJO**

**Provincia:** **23**      **Isla:**      **Municipio**      **059**



**CUADRO 21**

**6. ABASTECIMIENTO DE AGUA**

**6.2 Distribución de agua**

**6.2.2 Características y elementos del servicio de abastecimiento de agua**

**6.2.2.2. Núcleos de población encuestados. 2.**

| Núcleo de Población |    |                            | CARACTERÍSTICAS DEL SERVICIO |                    |                 |      |                            | ELEMENTOS ACCESORIOS |        |                  |        |                  |        | CISTERNA |
|---------------------|----|----------------------------|------------------------------|--------------------|-----------------|------|----------------------------|----------------------|--------|------------------|--------|------------------|--------|----------|
|                     |    |                            | Dotación de agua             |                    | Conta-<br>dores | Tasa | Año de<br>instala-<br>ción | Hidrantes            |        | Válvulas         |        | Bocas de riego   |        |          |
|                     |    |                            | Disponi-<br>bilidad          | Restri-<br>cciones |                 |      |                            | Sufi-<br>ciencia     | Estado | Sufi-<br>ciencia | Estado | Sufi-<br>ciencia | Estado |          |
| 0001                | 01 | MARMOLEJO(NUCLEO)          | SF                           | NO                 | SI              | SI   | 1960                       | NO                   |        | IN               | B      | IN               | B      | NO       |
| 0002                | 01 | POBLADO SAN JULIAN(NUCLEO) | SF                           | NO                 | SI              | SI   | 1965                       | NO                   |        | SF               | B      | NO               |        | NO       |

**ENCUESTA DE INFRAESTRUCTURA Y EQUIPAMIENTOS LOCALES- 2010**

DIPUTACIÓN PROVINCIAL DE JAÉN

**MUNICIPIO:** MARMOLEJO

**Provincia:** 23      **Isla:**      **Municipio** 059



**CUADRO 22**


**6. ABASTECIMIENTO DE AGUA**

**6.2 Distribución de agua**

**6.2.2 Características y elementos del servicio de abastecimiento de agua**

**6.2.2.2. Núcleos de población encuestados. 3.**

| Núcleo de Población     |    |                            | CARACTERÍSTICAS DEL SERVICIO |            |              |              |                      |          | DEFICIT RED DE DISTRIBUCION |          |              |                         |                    |            |
|-------------------------|----|----------------------------|------------------------------|------------|--------------|--------------|----------------------|----------|-----------------------------|----------|--------------|-------------------------|--------------------|------------|
|                         |    |                            | Viviendas con servicio       |            | Consumo      |              | Deficiencias Presión |          | Pérdidas                    | Calidad  | Longitud red | Viviendas afectadas red | Población afectada |            |
|                         |    |                            | Conectadas                   | No conect. | Invierno     | Verano       | Exceso               | Defecto  |                             |          |              |                         | Residente          | Estacional |
|                         |    |                            | nº                           | nº         | m3/día       | m3/día       | nº                   | nº       | %                           | Cl       | m            | nº                      | nº                 | nº         |
| 0001                    | 01 | MARMOLEJO(NUCLEO)          | 2.968                        | 0          | 2.337        | 2.950        | 0                    | 0        | 38                          | B        | 0            | 0                       | 0                  | 0          |
| 0002                    | 01 | POBLADO SAN JULIAN(NUCLEO) | 82                           | 0          | 14           | 18           | 0                    | 0        | 38                          | B        | 0            | 0                       | 0                  | 0          |
| <b>TOTAL NÚCLEO</b>     |    |                            | <b>3.050</b>                 | <b>0</b>   | <b>2.351</b> | <b>2.968</b> | <b>0</b>             | <b>0</b> |                             |          | <b>0</b>     | <b>0</b>                | <b>0</b>           | <b>0</b>   |
| <b>TOTAL DISEMINADO</b> |    |                            | <b>0</b>                     | <b>0</b>   | <b>0</b>     | <b>0</b>     | <b>0</b>             |          |                             | <b>0</b> | <b>15</b>    | <b>52</b>               | <b>60</b>          |            |
| <b>TOTAL MUNICIPIO</b>  |    |                            | <b>3.050</b>                 | <b>0</b>   | <b>2.351</b> | <b>2.968</b> | <b>0</b>             | <b>0</b> |                             |          | <b>0</b>     | <b>15</b>               | <b>52</b>          | <b>60</b>  |

|  |           |  |  |                  |            |  |  |
|--|-----------|--|--|------------------|------------|--|--|
|  |           | <b>ENCUESTA DE INFRAESTRUCTURA Y EQUIPAMIENTOS LOCALES- 2010</b> |  |                  |            |  |  |
|  |           | <b>DIPUTACIÓN PROVINCIAL DE JAÉN</b>                             |  |                  |            |  |  |
| <b>MUNICIPIO:</b>  |           | <b>MARMOLEJO</b>   |  |                  |            |  |  |
| <b>Provincia:</b>  | <b>23</b> | <b>Isla:</b>   |  | <b>Municipio</b> | <b>059</b> |  |  |




### CUADRO 23

#### 6. ABASTECIMIENTO DE AGUA

##### 6.3 Abastecimiento autónomo de agua

##### 6.3.1 Núcleos de población encuestados 4

| Núcleo de Población     |    |                            | ÁMBITO DEL ABASTECIMIENTO AUTÓNOMO |                 |            | DÉFICIT DE POTABILIZACIÓN DEL ABASTECIMIENTO AUTÓNOMO |                 |            | FUENTES NO CONECTADAS A LA RED DE DISTRIBUCION |                 | DOTACION ABASTECIMIENTO AUTÓNOMO |
|-------------------------|----|----------------------------|------------------------------------|-----------------|------------|---|-----------------|------------|--|-----------------|----------------------------------|
|                         |    |                            | Viviendas                          | Población (hab) |            | Viviendas   | Población (hab) |            | Con tratamiento                                | Sin tratamiento | Disponibilidad                   |
|                         |    |                            | nº                                 | Residente       | Estacional | nº  | Residente       | Estacional | nº   | CI              | CI                               |
| 0001                    | 01 | MARMOLEJO(NUCLEO)          | 0                                  | 0               | 0          | 0   | 0               | 0          | 1  | 0               | NO                               |
| 0002                    | 01 | POBLADO SAN JULIAN(NUCLEO) | 0                                  | 0               | 0          | 0   | 0               | 0          | 0  | 0               | NO                               |
| <b>TOTAL NÚCLEO</b>     |    |                            | <b>0</b>                           | <b>0</b>        | <b>0</b>   | <b>0</b>  | <b>0</b>        | <b>0</b>   | <b>1</b>                                       | <b>0</b>        |                                  |
| <b>TOTAL DISEMINADO</b> |    |                            | 15                                 | 52              | 60         | 0   | 0               | 0          | 0  | 0               |                                  |
| <b>TOTAL MUNICIPIO</b>  |    |                            | 15                                 | 52              | 60         | 0   | 0               | 0          | 1  | 0               |                                  |

|  |  |  |           |                  |  |                  |            |
|--|--|--|-----------|------------------|--|------------------|------------|
|  |  | <b>ENCUESTA DE INFRAESTRUCTURA Y EQUIPAMIENTOS LOCALES- 2010</b> |           |                  |  |                  |            |
|  |  | <b>DIPUTACIÓN PROVINCIAL DE JAÉN</b>                             |           |                  |  |                  |            |
|  |  | <b>MUNICIPIO:</b>  |           | <b>MARMOLEJO</b> |  |                  |            |
|  |  | <b>Provincia:</b>  | <b>23</b> | <b>Isla:</b>     |  | <b>Municipio</b> | <b>059</b> |




**CUADRO 24**

**7. SANEAMIENTO Y DEPURACIÓN.**

**7.1 Sistema de Saneamiento.**

**7.1.1 Características de los tramos de red de alcantarillado interior.**

| NÚCLEOS DE POBLACIÓN    |           |         |        |                            | CARACTERÍSTICAS DE LA RED DE ALCANTARILLADO INTERIOR |                       |        |             |         |         |               |
|-------------------------|-----------|---------|--------|----------------------------|--|-----------------------|--------|-------------|---------|---------|---------------|
| Provincia               | Municipio | Entidad | Núcleo | NOMBRE                     | Tipo de material                                     | Sistema de transporte | Estado | Tipo de red | Titular | Gestión | Longitud      |
|                         |           |         |        |                            | CI   | CI                    | CI     | CI          | CI      | CI      | m             |
| 23                      | 059       | 0001    | 01     | MARMOLEJO(NUCLEO)          | HO   | GR                    | B      | RE          | MU      | MU      | 15.077        |
| 23                      | 059       | 0001    | 01     | MARMOLEJO(NUCLEO)          | HO   | GR                    | R      | RE          | MU      | MU      | 4.349         |
| 23                      | 059       | 0001    | 01     | MARMOLEJO(NUCLEO)          | PC   | GR                    | B      | RE          | MU      | MU      | 8.392         |
| 23                      | 059       | 0002    | 01     | POBLADO SAN JULIAN(NUCLEO) | HO   | GR                    | R      | RE          | MU      | MU      | 1.899         |
| <b>TOTAL NÚCLEO</b>     |           |         |        |                            |  |                       |        |             |         |         | <b>29.717</b> |
| <b>TOTAL DISEMINADO</b> |           |         |        |                            |  |                       |        |             |         |         |               |
| <b>TOTAL MUNICIPIO</b>  |           |         |        |                            |  |                       |        |             |         |         |               |

|  |  |  |           |                  |  |                  |            |
|--|--|--|-----------|------------------|--|------------------|------------|
|  |  | <b>ENCUESTA DE INFRAESTRUCTURA Y EQUIPAMIENTOS LOCALES- 2010</b> |           |                  |  |                  |            |
|  |  | <b>DIPUTACIÓN PROVINCIAL DE JAÉN</b>                             |           |                  |  |                  |            |
|  |  | <b>MUNICIPIO:</b>  |           | <b>MARMOLEJO</b> |  |                  |            |
|  |  | <b>Provincia:</b>  | <b>23</b> | <b>Isla:</b>     |  | <b>Municipio</b> | <b>059</b> |




**CUADRO 25**


**7. SANEAMIENTO Y DEPURACIÓN**

**7.1 Sistema de saneamiento.**

**7.1.2 Identificación de los colectores generales que dan servicio a los núcleos de población del municipio encuestado.**

| NÚCLEO DE POBLACIÓN |           |         |        |                   | CÓDIGO DE IDENTIFICACIÓN |           |           |             |
|---------------------|-----------|---------|--------|-------------------|--------------------------|-----------|-----------|-------------|
| Provincia           | Municipio | Entidad | Núcleo | NOMBRE            | Colector                 | Provincia | Municipio | Nº de Orden |
|                     |           |         |        |                   | CI                       |           |           |             |
| 23                  | 059       | 0001    | 01     | MARMOLEJO(NUCLEO) | CL                       | 23        | 059       | 001         |
| 23                  | 059       | 0001    | 01     | MARMOLEJO(NUCLEO) | CL                       | 23        | 059       | 002         |
| 23                  | 059       | 0001    | 01     | MARMOLEJO(NUCLEO) | CL                       | 23        | 059       | 003         |
| 23                  | 059       | 0001    | 01     | MARMOLEJO(NUCLEO) | CL                       | 23        | 059       | 004         |
| 23                  | 059       | 0001    | 01     | MARMOLEJO(NUCLEO) | CL                       | 23        | 059       | 005         |
| 23                  | 059       | 0001    | 01     | MARMOLEJO(NUCLEO) | CL                       | 23        | 059       | 006         |
| 23                  | 059       | 0001    | 01     | MARMOLEJO(NUCLEO) | CL                       | 23        | 059       | 007         |

|  |  |  |           |                  |  |                  |
|--|--|--|-----------|------------------|--|------------------|
|  |  | <b>ENCUESTA DE INFRAESTRUCTURA Y EQUIPAMIENTOS LOCALES- 2010</b> |           |                  |  |                  |
|  |  | <b>DIPUTACIÓN PROVINCIAL DE JAÉN</b>                             |           |                  |  |                  |
|  |  | <b>MUNICIPIO:</b>  |           | <b>MARMOLEJO</b> |  |                  |
|  |  | <b>Provincia:</b>  | <b>23</b> | <b>Isla:</b>     |  | <b>Municipio</b> |




**CUADRO 26**

**7. SANEAMIENTO Y DEPURACIÓN**

**7.1 Sistema de saneamiento.**

**7.1.3 Identificación de los colectores generales en el municipio encuestado.**

| CÓDIGO DE IDENTIFICACIÓN |           |           |             |
|--------------------------|-----------|-----------|-------------|
| Colector                 | Provincia | Municipio | Nº de Orden |
| CI                       |           |           |             |
| CL                       | 23        | 059       | 001         |
| CL                       | 23        | 059       | 002         |
| CL                       | 23        | 059       | 003         |
| CL                       | 23        | 059       | 004         |
| CL                       | 23        | 059       | 005         |
| CL                       | 23        | 059       | 006         |
| CL                       | 23        | 059       | 007         |

|  |           |  |  |                  |            |  |  |
|--|-----------|--|--|------------------|------------|--|--|
|  |           | <b>ENCUESTA DE INFRAESTRUCTURA Y EQUIPAMIENTOS LOCALES- 2010</b> |  |                  |            |  |  |
|  |           | <b>DIPUTACIÓN PROVINCIAL DE JAÉN</b>                             |  |                  |            |  |  |
| <b>MUNICIPIO:</b>  |           | <b>MARMOLEJO</b>   |  |                  |            |  |  |
| <b>Provincia:</b>  | <b>23</b> | <b>Isla:</b>   |  | <b>Municipio</b> | <b>059</b> |  |  |



**CUADRO 28**

**7. SANEAMIENTO Y DEPURACIÓN.**

**7.1 Sistema de Saneamiento.**

**7.1.5 Tramos de colectores generales en el municipio encuestado.**

| CÓDIGO DE IDENTIFICACIÓN |           |           |     | CARACTERÍSTICAS DE LOS COLECTORES GENERALES |                       |        |         |         |              |
|--------------------------|-----------|-----------|-----|---|-----------------------|--------|---------|---------|--------------|
| Clave                    | Provincia | Municipio | Nº  | Tipo de material                            | Sistema de transporte | Estado | Titular | Gestión | Longitud     |
|                          |           |           |     | CI  | CI                    | CI     | CI      | CI      | m            |
| CL                       | 23        | 059       | 001 | HO  | GR                    | R      | MU      | MU      | 232          |
| CL                       | 23        | 059       | 002 | HO  | GR                    | B      | MU      | MU      | 843          |
| CL                       | 23        | 059       | 003 | HO  | GR                    | B      | MU      | MU      | 403          |
| CL                       | 23        | 059       | 004 | HO  | GR                    | B      | MU      | MU      | 515          |
| CL                       | 23        | 059       | 005 | HO  | GR                    | B      | MU      | MU      | 141          |
| CL                       | 23        | 059       | 006 | HO  | GR                    | B      | MU      | MU      | 518          |
| CL                       | 23        | 059       | 007 | HO  | GR                    | B      | MU      | MU      | 1.083        |
| <b>TOTAL MUNICIPIO</b>   |           |           |     |   |                       |        |         |         | <b>3.735</b> |



## ENCUESTA DE INFRAESTRUCTURA Y EQUIPAMIENTOS LOCALES- 2010

DIPUTACIÓN PROVINCIAL DE JAÉN

MUNICIPIO:

MARMOLEJO

Provincia:

23

Isla:

Municipio

059




## CUADRO 30

## 7. SANEAMIENTO Y DEPURACIÓN

## 7.1 Sistema de saneamiento.

## 7.1.7 Identificación de los EMISARIOS que dan servicio a los núcleos de población del municipio encuestado.

| NÚCLEO DE POBLACIÓN |           |           |         |        |                            | CÓDIGO DE IDENTIFICACIÓN DE LOS EMISARIOS |           |           |             |
|---------------------|-----------|-----------|---------|--------|----------------------------|---|-----------|-----------|-------------|
|                     |           |           |         |        |                            | Emisario                                  | Provincia | Municipio | Nº de Orden |
| Clave               | Provincia | Municipio | Entidad | Núcleo | Denominación               | CI  |           |           |             |
| EM                  | 23        | 059       | 0001    | 01     | MARMOLEJO(NUCLEO)          | EM  | 23        | 059       | 001         |
| EM                  | 23        | 059       | 0001    | 01     | MARMOLEJO(NUCLEO)          | EM  | 23        | 059       | 002         |
| EM                  | 23        | 059       | 0001    | 01     | MARMOLEJO(NUCLEO)          | EM  | 23        | 059       | 003         |
| EM                  | 23        | 059       | 0001    | 01     | MARMOLEJO(NUCLEO)          | EM  | 23        | 059       | 004         |
| EM                  | 23        | 059       | 0001    | 01     | MARMOLEJO(NUCLEO)          | EM  | 23        | 059       | 006         |
| EM                  | 23        | 059       | 0002    | 01     | POBLADO SAN JULIAN(NUCLEO) | EM  | 23        | 059       | 005         |

|  |           |  |  |                  |            |  |  |
|--|-----------|--|--|------------------|------------|--|--|
|  |           | <b>ENCUESTA DE INFRAESTRUCTURA Y EQUIPAMIENTOS LOCALES- 2010</b> |  |                  |            |  |  |
|  |           | <b>DIPUTACIÓN PROVINCIAL DE JAÉN</b>                             |  |                  |            |  |  |
| <b>MUNICIPIO:</b>  |           | <b>MARMOLEJO</b>   |  |                  |            |  |  |
| <b>Provincia:</b>  | <b>23</b> | <b>Isla:</b>   |  | <b>Municipio</b> | <b>059</b> |  |  |




**CUADRO 31**

**7. SANEAMIENTO Y DEPURACIÓN**

**7.1 Sistema de saneamiento.**

**7.1.8 Identificación de los EMISARIOS en el municipio encuestado.**

| CÓDIGO DE IDENTIFICACIÓN |           |           |     | PUNTO DE VERTIDO |                 | DISTANCIA |
|--------------------------|-----------|-----------|-----|------------------|-----------------|-----------|
|                          |           |           |     | Tipo de vertido  | Zona de vertido |           |
| Clave                    | Provincia | Municipio | Nº  | CI               | CI              |           |
| EM                       | 23        | 059       | 001 | AD               | ZM              | 1.270     |
| EM                       | 23        | 059       | 002 | OT               | ZN              | 1.270     |
| EM                       | 23        | 059       | 003 | OT               | ZN              | 178       |
| EM                       | 23        | 059       | 004 | AD               | ZM              | 410       |
| EM                       | 23        | 059       | 005 | AD               | ZM              | 1.261     |
| EM                       | 23        | 059       | 006 | OT               | ZM              | 410       |

|  |  |  |              |  |                  |  |
|--|--|--|--------------|--|------------------|--|
|  | <b>ENCUESTA DE INFRAESTRUCTURA Y EQUIPAMIENTOS LOCALES- 2010</b> |  |              |  |                  |  |
|  | <b>DIPUTACIÓN PROVINCIAL DE JAÉN</b>                             |  |              |  |                  |  |
|  | <b>MUNICIPIO:</b>  |  |              |  |                  |  |
|  | <b>Provincia:</b>  |  | <b>Isla:</b> |  | <b>Municipio</b> |  |



**CUADRO 32**

**7. SANEAMIENTO Y DEPURACIÓN**

**7.1 Sistema de saneamiento.**

**7.1.9 Identificación de los EMISARIOS, ubicados en municipios mayores de 50.000 habitantes.**

| CÓDIGO DE IDENTIFICACIÓN |           |           |    | PUNTO DE VERTIDO |                 | DISTANCIA |
|--------------------------|-----------|-----------|----|------------------|-----------------|-----------|
|                          |           |           |    | Tipo de vertido  | Zona de vertido |           |
| Clave                    | Provincia | Municipio | Nº | CI               | CI              |           |
|                          |           |           |    |                  |                 |           |

|   |  |  |           |                  |  |                  |            |
|---|--|--|-----------|------------------|--|------------------|------------|
|     |  | <b>ENCUESTA DE INFRAESTRUCTURA Y EQUIPAMIENTOS LOCALES- 2010</b> |           |                  |  |                  |            |
|   |  | <b>DIPUTACIÓN PROVINCIAL DE JAÉN</b>                             |           |                  |  |                  |            |
|   |  | <b>MUNICIPIO:</b>  |           | <b>MARMOLEJO</b> |  |                  |            |
|   |  | <b>Provincia:</b>  | <b>23</b> | <b>Isla:</b>     |  | <b>Municipio</b> | <b>059</b> |
|  |  |  |           |                  |  |                  |            |

### CUADRO 33

#### 7. SANEAMIENTO Y DEPURACIÓN

##### 7.1 Sistema de saneamiento.

##### 7.1.10 Características de los tramos de emisarios en el municipio encuestado.

| CÓDIGO DE IDENTIFICACIÓN |           |           |     | CARACTERÍSTICAS DE LOS TRAMOS DE EMISARIOS |        |                    |          |
|--------------------------|-----------|-----------|-----|--|--------|--------------------|----------|
|                          |           |           |     | Tipo de material                           | Estado | Longitud del tramo |          |
|                          |           |           |     |  |        | Terrestre          | Marítima |
| Clave                    | Provincia | Municipio | Nº  | CI   | CI     | m                  | m        |
| EM                       | 23        | 059       | 001 | HO   | R      | 2.384              | 0        |
| EM                       | 23        | 059       | 002 | HO   | R      | 241                | 0        |
| EM                       | 23        | 059       | 003 | HO   | R      | 672                | 0        |
| EM                       | 23        | 059       | 004 | PC   | B      | 2.938              | 0        |
| EM                       | 23        | 059       | 004 | HO   | B      | 80                 | 0        |
| EM                       | 23        | 059       | 005 | HO   | R      | 1.303              | 0        |
| EM                       | 23        | 059       | 006 | HO   | B      | 672                | 0        |
| <b>TOTAL MUNICIPIO</b>   |           |           |     |  |        | <b>8.290</b>       | <b>0</b> |

**ENCUESTA DE INFRAESTRUCTURA Y EQUIPAMIENTOS LOCALES- 2010**



**DIPUTACIÓN PROVINCIAL DE JAÉN**

**MUNICIPIO:** **MARMOLEJO**

**Provincia:** **23**      **Isla:**      **Municipio** **059**



**CUADRO 35**  
**7. SANEAMIENTO Y DEPURACIÓN**  
**7.1 Sistema de saneamiento.**  
**7.1.12. Características del servicio de alcantarillado**  
**7.1.12.1. Nucleos de poblacion encuestados. 5**

| Núcleo de Población     |    |                         | ELEMENTOS ACCESORIOS |           |               |               | CARACTERÍSTICAS DEL SERVICIO |                        |            | DÉFICIT DE ALCANTARILLADO |                     |                    |            | CAUDAL m3/año    |          |             |          |            |
|-------------------------|----|-------------------------|----------------------|-----------|---------------|---------------|------------------------------|------------------------|------------|---------------------------|---------------------|--------------------|------------|------------------|----------|-------------|----------|------------|
|                         |    |                         | Pozos                | Sumideros | Aliviadero    |               | Calidad                      | Viviendas con servicio |            | Longitud red              | Viviendas afectadas | Población afectada |            | Desagüe          | Tratado  | Reutilizado |          |            |
|                         |    |                         |                      |           | Con acumulac. | Sin Acumulac. |                              | Conect.                | No conect. |                           |                     | Residente          | Estacional |                  |          | Urbano      | Rústico  | Industrial |
|                         |    |                         | CI                   | CI        | CI            | CI            | CI                           | nº                     | nº         | m                         | nº                  | nº                 | nº         |                  |          |             |          |            |
| 0001                    | 01 | MARMOLEJO(NUCLEO)       | SF                   | SF        | NO            | NO            | B                            | 2.968                  | 0          | 0                         | 0                   | 0                  | 0          | 1.180.214        | 0        | 0           | 0        | 0          |
| 0002                    | 01 | POBLADO SAN JULIAN(NUCL | SF                   | SF        | NO            | NO            | B                            | 82                     | 0          | 0                         | 0                   | 0                  | 0          | 7.368            | 0        | 0           | 0        | 0          |
| <b>TOTAL NÚCLEO</b>     |    |                         |                      |           |               |               |                              | <b>3.050</b>           | <b>0</b>   | <b>0</b>                  | <b>0</b>            | <b>0</b>           | <b>0</b>   | <b>1.187.582</b> | <b>0</b> | <b>0</b>    | <b>0</b> | <b>0</b>   |
| <b>TOTAL DISEMINADO</b> |    |                         |                      |           |               |               |                              | 0                      | 0          | 0                         | 15                  | 52                 | 60         | 0                | 0        |             |          |            |
| <b>TOTAL MUNICIPIO</b>  |    |                         |                      |           |               |               |                              | <b>3.050</b>           | <b>0</b>   | <b>0</b>                  | <b>15</b>           | <b>52</b>          | <b>60</b>  | <b>1.187.582</b> | <b>0</b> | <b>0</b>    | <b>0</b> | <b>0</b>   |











**ENCUESTA DE INFRAESTRUCTURA Y EQUIPAMIENTOS LOCALES- 2010**

**DIPUTACIÓN PROVINCIAL DE JAÉN**

**MUNICIPIO: MARMOLEJO**

**Provincia: 23 Isla: Municipio 059**



**CUADRO 42  
8. RECOGIDA Y ELIMINACION DE RESIDUOS URBANOS.**

**8.1 Recogida de residuos urbanos.**

| Núcleo de Población     |    |                            | RECOGIDA DE RESIDUOS URBANOS |         |              |         |              |              |
|-------------------------|----|----------------------------|------------------------------|---------|--------------|---------|--------------|--------------|
|                         |    |                            | Tipo de recogida             | Gestión | Periodicidad | Calidad | Producción   | Contenedores |
|                         |    |                            | CI                           | CI      | CI           | CI      | Tm           | nº           |
| 0001                    | 01 | MARMOLEJO(NUCLEO)          | PA                           | CON     | SE           | AD      | 503          | 29           |
| 0001                    | 01 | MARMOLEJO(NUCLEO)          | PI                           | CON     | QU           | AD      | 91           | 19           |
| 0001                    | 01 | MARMOLEJO(NUCLEO)          | PL                           | CON     | SE           | AD      | 274          | 23           |
| 0001                    | 01 | MARMOLEJO(NUCLEO)          | RN                           | CON     | DI           | AD      | 2.652        | 125          |
| 0001                    | 01 | MARMOLEJO(NUCLEO)          | VI                           | CON     | OT           | AD      | 1.051        | 8            |
| 0002                    | 01 | POBLADO SAN JULIAN(NUCLEO) | PA                           | CON     | SE           | AD      | 3            | 1            |
| 0002                    | 01 | POBLADO SAN JULIAN(NUCLEO) | PL                           | CON     | SE           | AD      | 2            | 1            |
| 0002                    | 01 | POBLADO SAN JULIAN(NUCLEO) | RN                           | CON     | DI           | AD      | 15           | 9            |
| 0002                    | 01 | POBLADO SAN JULIAN(NUCLEO) | VI                           | CON     | OT           | AD      | 6            | 1            |
| <b>TOTAL NÚCLEO</b>     |    |                            |                              |         |              |         | <b>4.597</b> | <b>216</b>   |
| <b>TOTAL DISEMINADO</b> |    |                            |                              |         |              |         | 0            | 0            |
| <b>TOTAL MUNICIPIO</b>  |    |                            |                              |         |              |         | <b>4.597</b> | <b>216</b>   |



**ENCUESTA DE INFRAESTRUCTURA Y EQUIPAMIENTOS LOCALES- 2010**

**DIPUTACIÓN PROVINCIAL DE JAÉN**

**MUNICIPIO: MARMOLEJO**

**Provincia: 23 Isla: Municipio 059**



**CUADRO 43**


**8. RECOGIDA Y ELIMINACION DE RESIDUOS URBANOS.**

**8.2 Núcleos sin recogida de residuos urbanos. Limpieza de calles.**

**8.2.1 Núcleos de población encuestados.**

| Núcleo de Población     |    |                            | ÁMBITO SIN SERVICIO       |                    |            | LIMPIEZA DE CALLES |           |
|-------------------------|----|----------------------------|---------------------------|--------------------|------------|--------------------|-----------|
|                         |    |                            | Viviendas afectadas<br>nº | Población afectada |            | Servicio           | Plantilla |
|                         |    |                            |                           | Residente          | Estacional | Cl                 | nº        |
| 0001                    | 01 | MARMOLEJO(NUCLEO)          | 0                         | 0                  | 0          | SI                 | 3         |
| 0002                    | 01 | POBLADO SAN JULIAN(NUCLEO) | 0                         | 0                  | 0          | NO                 | 0         |
| <b>TOTAL NÚCLEO</b>     |    |                            | <b>0</b>                  | <b>0</b>           | <b>0</b>   |                    | <b>3</b>  |
| <b>TOTAL DISEMINADO</b> |    |                            | 15                        | 52                 | 60         |                    | 3         |
| <b>TOTAL MUNICIPIO</b>  |    |                            | 15                        | 52                 | 60         |                    | 6         |

|  |  |                  |              |  |                  |
|--|--|------------------|--------------|--|------------------|
|  | <b>ENCUESTA DE INFRAESTRUCTURA Y EQUIPAMIENTOS LOCALES- 2010</b> |                  |              |  |                  |
|  | <b>DIPUTACIÓN PROVINCIAL DE JAÉN</b>                             |                  |              |  |                  |
|  | <b>MUNICIPIO:</b>  | <b>MARMOLEJO</b> |              |  |                  |
|  | <b>Provincia:</b>  | <b>23</b>        | <b>Isla:</b> |  | <b>Municipio</b> |



**CUADRO 44**

**8. RECOGIDA Y ELIMINACION DE RESIDUOS URBANOS.**

**8.3 Vertederos. (Instalaciones de eliminación y tratamiento de residuos).**

**8.3.1 Identificación de los vertederos que dan servicio a los núcleos de población del municipio encuestado.**

| Núcleo de Población |    |                   | CÓDIGO DE IDENTIFICACIÓN |           |           |             |
|---------------------|----|-------------------|--------------------------|-----------|-----------|-------------|
|                     |    |                   | Vertedero                | Provincia | Municipio | Nº de orden |
| CI                  |    |                   |                          |           |           |             |
| 0001                | 01 | MARMOLEJO(NUCLEO) | VC                       | 23        | 005       | 001         |



**ENCUESTA DE INFRAESTRUCTURA Y EQUIPAMIENTOS LOCALES- 2010**

**DIPUTACIÓN PROVINCIAL DE JAÉN**

**MUNICIPIO:**

**Provincia:**

**Isla:**

**Municipio**



**CUADRO 45**

**8. RECOGIDA Y ELIMINACION DE RESIDUOS URBANOS**

**8.3 Vertederos (Instalaciones de eliminación y tratamiento de residuos)**

**8.3.2 Características de las Instalaciones.**

| CODIGO DE IDENTIFICACION |           |           |    | Tipo | Titular | Gestión | PROBLEMAS EXISTENTES |    |    |    |    |    |    |    | CAPACIDAD |        |       | ESTADO | VIDA UTIL | CATEGORIA | ACTIVIDAD |         |              |        |
|--------------------------|-----------|-----------|----|------|---------|---------|----------------------|----|----|----|----|----|----|----|-----------|--------|-------|--------|-----------|-----------|-----------|---------|--------------|--------|
| Tipo                     | Provincia | Municipio | Nº |      |         |         | OI                   | Hu | Ca | Ri | Fi | Iv | Fa | Sa | In        | Ot     | Total |        |           |           |           | Ampl.   | Transformac. |        |
|                          |           |           |    |      |         |         | Cl                   | Cl | Cl | Cl | Cl | Cl | Cl | Cl | Cl        | Cl     | m3    |        |           |           |           | % Ocupa | Cl           | Tm/año |
| <b>TOTAL MUNICIPIO</b>   |           |           |    |      |         |         |                      |    |    |    |    |    |    |    |           | #Error |       | #Error |           |           |           |         |              |        |



**ENCUESTA DE INFRAESTRUCTURA Y EQUIPAMIENTOS LOCALES- 2010**

**DIPUTACIÓN PROVINCIAL DE JAÉN**

**MUNICIPIO:**

**Provincia:**

**Isla:**

**Municipio**




**CUADRO 46**

**8. RECOGIDA Y ELIMINACION DE RESIDUOS URBANOS**

**8.3 Vertederos (Instalaciones de eliminación y tratamiento de residuos)**

**8.3.3 Características de las Instalaciones encuestadas, ubicadas en municipios mayores de 50.000 habitant**

| CODIGO DE IDENTIFICACION |           |           |    | Tipo | Titular | Gestión | PROBLEMAS EXISTENTES |    |    |    |    |    |    |    | CAPACIDAD |               |       | ESTADO | VIDA UTIL     | CATEGORIA | ACTIVIDAD |       |              |
|--------------------------|-----------|-----------|----|------|---------|---------|----------------------|----|----|----|----|----|----|----|-----------|---------------|-------|--------|---------------|-----------|-----------|-------|--------------|
| Tipo                     | Provincia | Municipio | Nº |      |         |         | OI                   | Hu | Ca | Ri | Fi | Iv | Fa | Sa | In        | Ot            | Total |        |               |           |           | Ampl. | Transformac. |
|                          |           |           |    | CI   | CI      | CI      | CI                   | CI | CI | CI | CI | CI | CI | CI | m3        | % Ocupa       | CI    | Tm/año | CI            | nº        | nº        | nº    |              |
| <b>TOTAL MUNICIPIO</b>   |           |           |    |      |         |         |                      |    |    |    |    |    |    |    |           | <b>#Error</b> |       |        | <b>#Error</b> |           |           |       |              |

|  |           |  |  |                  |            |  |
|--|-----------|--|--|------------------|------------|--|
|  |           | <b>ENCUESTA DE INFRAESTRUCTURA Y EQUIPAMIENTOS LOCALES- 2010</b> |  |                  |            |  |
|  |           | <b>DIPUTACIÓN PROVINCIAL DE JAÉN</b>                             |  |                  |            |  |
| <b>MUNICIPIO:</b>  |           | <b>MARMOLEJO</b>   |  |                  |            |  |
| <b>Provincia:</b>  | <b>23</b> | <b>Isla:</b>   |  | <b>Municipio</b> | <b>059</b> |  |



**CUADRO 47**  
**9. ALUMBRADO PUBLICO**

| NÚCLEO DE POBLACIÓN     |           |         |        |                            | AHORRO ENERGÉTICO |     | CALIDAD | Potencia Instalada | Puntos de luz |
|-------------------------|-----------|---------|--------|----------------------------|-------------------|-----|---------|--------------------|---------------|
| Provincia               | Municipio | Entidad | Núcleo | Denominación               | Rfi               | Rfi | Cl      | Kw                 | nº            |
| 23                      | 059       | 0001    | 01     | MARMOLEJO(NUCLEO)          | SI                | NO  | B       | 262                | 1.272         |
| 23                      | 059       | 0002    | 01     | POBLADO SAN JULIAN(NUCLEO) | SI                | NO  | B       | 16                 | 89            |
| <b>TOTAL NÚCLEO</b>     |           |         |        |                            |                   |     |         |                    | <b>1.361</b>  |
| <b>TOTAL DISEMINADO</b> |           |         |        |                            |                   |     |         |                    | <b>0</b>      |
| <b>TOTAL MUNICIPIO</b>  |           |         |        |                            |                   |     |         |                    | <b>1.361</b>  |



## ENCUESTA DE INFRAESTRUCTURA Y EQUIPAMIENTOS LOCALES- 2010

DIPUTACIÓN PROVINCIAL DE JAÉN

MUNICIPIO:

MARMOLEJO

Provincia:

23

Isla:

Municipio

059



## CUADRO 48

## 10. OTRAS INFORMACIONES MUNICIPALES

| NÚCLEO DE POBLACIÓN |           |         |        |              | RECEPCIÓN TV |       | TELEFONÍA MOVIL |      | CORREO | BANDA ANCHA |    |    |    |    |    | CAPI | CALIDAD SUMIN. ENERGÍA |     | ALUMBR.PÚBLICO AMB.SIN SERV. |            |
|---------------------|-----------|---------|--------|--------------|--------------|-------|-----------------|------|--------|-------------|----|----|----|----|----|------|------------------------|-----|------------------------------|------------|
| Provincia           | Municipio | Entidad | Núcleo | Denominación | Antena       | Cable | Gsm             | Umts |        | Rd          | Xd | Wi | Ca | Rb | St |      | Electr.                | Gas | Viv afec                     | Long calle |
|                     |           |         |        |              | CI           | CI    | CI              | CI   | CI     | CI          | CI | CI | CI | CI | CI | CI   | nº                     | m   |                              |            |

## ENCUESTA DE INFRAESTRUCTURA Y EQUIPAMIENTOS LOCALES- 2010

DIPUTACIÓN PROVINCIAL DE JAÉN

MUNICIPIO:

MARMOLEJO

Provincia:

23

Isla:

Municipio

059



## CUADRO 49

## 11. INSTALACIONES DEPORTIVAS DE USO PÚBLICO

## 11.1 Características de las Instalaciones.

| CÓDIGO DE IDENTIFICACIÓN |           |           |          | NOMBRE DE LA INSTALACIÓN                       | CARACTERÍSTICAS |         |         |                 |               |               |                              |        |
|--------------------------|-----------|-----------|----------|--|-----------------|---------|---------|-----------------|---------------|---------------|------------------------------|--------|
| Tipo                     | Provincia | Municipio | Nº Orden |  | Tipo            | Titular | Gestión | Superficie (m2) |               |               | Sin Barreras Arquitectónicas | Estado |
|                          |           |           |          |  | CI              | CI      | CI      | Cubierta        | Aire Libre    | Solar         | CI                           |        |
| PP                       | 23        | 059       | 001      | Pista Polideportiva IES. Virgen de la Cabeza   | PP              | CA      | CA      | 150             | 1.364         | 1.514         | SI                           | B      |
| PP                       | 23        | 059       | 002      | Pista Polideportiva CP. Ntra.de la Paz(Ps.La L | PP              | CA      | CA      | 0               | 882           | 882           | SI                           | B      |
| PP                       | 23        | 059       | 003      | Pista Polideportiva Municipal                  | PP              | MU      | MU      | 0               | 600           | 600           | SI                           | B      |
| PP                       | 23        | 059       | 004      | Pista Polideportiva CP. San Julian             | PP              | CA      | CA      | 0               | 1.010         | 1.010         | SI                           | B      |
| PP                       | 23        | 059       | 005      | Pistas Polideportivas Las Vistillas            | PP              | MU      | MU      | 0               | 2.051         | 2.051         | SI                           | B      |
| PT                       | 23        | 059       | 006      | Polideportivo Cubierto                         | PT              | MU      | MU      | 2.885           | 0             | 2.885         | SI                           | B      |
| PI                       | 23        | 059       | 007      | Piscina Municipal                              | PI              | MU      | MU      | 646             | 5.084         | 5.730         | SI                           | B      |
| TJ                       | 23        | 059       | 008      | Campo de Futbol Nuevo                          | TJ              | MU      | MU      | 942             | 18.554        | 19.496        | SI                           | B      |
| PP                       | 23        | 059       | 010      | Pista Polideportiva Parque Paseo de la Liberta | PP              | MU      | MU      | 0               | 719           | 719           | SI                           | B      |
| PC                       | 23        | 059       | 011      | Piscina Municipal Cubierta                     | PC              | MU      | MU      | 1.180           | 1.473         | 2.653         | SI                           | B      |
| PP                       | 23        | 059       | 009      | Pista Polideportiva Aldea de San Julian        | PP              | MU      | MU      | 0               | 800           | 800           | SI                           | M      |
| <b>TOTAL MUNICIPIO</b>   |           |           |          |  |                 |         |         | <b>5.803</b>    | <b>32.537</b> | <b>38.340</b> |                              |        |



**ENCUESTA DE INFRAESTRUCTURA Y EQUIPAMIENTOS LOCALES- 2010**

**DIPUTACIÓN PROVINCIAL DE JAÉN**

**MUNICIPIO: MARMOLEJO**

**Provincia: 23 Isla: Municipio 059**



**CUADRO 50**

**12. INSTALACIONES DEPORTIVAS DE USO PÚBLICO**

**12.2 Tipos de deportes de las Instalaciones.**

| CÓDIGO DE IDENTIFICACIÓN |           |           |          | NOMBRE DE LA INSTALACIÓN                       | Tipo de deporte |
|--------------------------|-----------|-----------|----------|--|-----------------|
| Clave                    | Provincia | Municipio | Nº Orden |  | CI              |
| ID                       | 23        | 059       | 001      | Pista Polideportiva IES. Virgen de la Cabeza   | BC              |
| ID                       | 23        | 059       | 001      | Pista Polideportiva IES. Virgen de la Cabeza   | BM              |
| ID                       | 23        | 059       | 001      | Pista Polideportiva IES. Virgen de la Cabeza   | BV              |
| ID                       | 23        | 059       | 001      | Pista Polideportiva IES. Virgen de la Cabeza   | TE              |
| ID                       | 23        | 059       | 002      | Pista Polideportiva CP. Ntra.de la Paz(Ps.La L | BC              |
| ID                       | 23        | 059       | 002      | Pista Polideportiva CP. Ntra.de la Paz(Ps.La L | TE              |
| ID                       | 23        | 059       | 003      | Pista Polideportiva Municipal                  | BC              |
| ID                       | 23        | 059       | 003      | Pista Polideportiva Municipal                  | TE              |
| ID                       | 23        | 059       | 004      | Pista Polideportiva CP. San Julian             | BC              |
| ID                       | 23        | 059       | 004      | Pista Polideportiva CP. San Julian             | TE              |
| ID                       | 23        | 059       | 005      | Pistas Polideportivas Las Vistillas            | BC              |
| ID                       | 23        | 059       | 005      | Pistas Polideportivas Las Vistillas            | BM              |
| ID                       | 23        | 059       | 005      | Pistas Polideportivas Las Vistillas            | BV              |
| ID                       | 23        | 059       | 005      | Pistas Polideportivas Las Vistillas            | TE              |
| ID                       | 23        | 059       | 006      | Polideportivo Cubierto                         | BC              |
| ID                       | 23        | 059       | 006      | Polideportivo Cubierto                         | BM              |
| ID                       | 23        | 059       | 006      | Polideportivo Cubierto                         | BV              |
| ID                       | 23        | 059       | 006      | Polideportivo Cubierto                         | GI              |
| ID                       | 23        | 059       | 006      | Polideportivo Cubierto                         | OT              |
| ID                       | 23        | 059       | 006      | Polideportivo Cubierto                         | TE              |
| ID                       | 23        | 059       | 007      | Piscina Municipal                              | NA              |
| ID                       | 23        | 059       | 008      | Campo de Futbol Nuevo                          | AT              |
| ID                       | 23        | 059       | 008      | Campo de Futbol Nuevo                          | FB              |
| ID                       | 23        | 059       | 010      | Pista Polideportiva Parque Paseo de la Liberta | BC              |

**ENCUESTA DE INFRAESTRUCTURA Y EQUIPAMIENTOS LOCALES- 2010**

DIPUTACIÓN PROVINCIAL DE JAÉN

**MUNICIPIO:****MARMOLEJO****Provincia:****23****Isla:****Municipio****059****CUADRO 50****12. INSTALACIONES DEPORTIVAS DE USO PÚBLICO****12.2 Tipos de deportes de las Instalaciones.**

| CÓDIGO DE IDENTIFICACIÓN |           |           |          | NOMBRE DE LA INSTALACIÓN                       | Tipo de deporte |
|--------------------------|-----------|-----------|----------|--|-----------------|
| Clave                    | Provincia | Municipio | Nº Orden |  | CI              |
| ID                       | 23        | 059       | 010      | Pista Polideportiva Parque Paseo de la Liberta | TE              |
| ID                       | 23        | 059       | 011      | Piscina Municipal Cubierta                     | NA              |
| ID                       | 23        | 059       | 011      | Piscina Municipal Cubierta                     | TE              |
| ID                       | 23        | 059       | 009      | Pista Polideportiva Aldea de San Julian        | BC              |
| ID                       | 23        | 059       | 009      | Pista Polideportiva Aldea de San Julian        | BM              |



| ENCUESTA DE INFRAESTRUCTURA Y EQUIPAMIENTOS LOCALES- 2010 |                  |              |  |                  |            |
|---|------------------|--------------|--|------------------|------------|
| DIPUTACIÓN PROVINCIAL DE JAÉN                             |                  |              |  |                  |            |
| <b>MUNICIPIO:</b>   | <b>MARMOLEJO</b> |              |  |                  |            |
| <b>Provincia:</b>   | <b>23</b>        | <b>Isla:</b> |  | <b>Municipio</b> | <b>059</b> |



**CUADRO 51**

**12. OTRAS INSTALACIONES PÚBLICAS.**

**12.1 Centros Culturales y de Esparcimiento.**

**12.1.1 Características de las instalaciones.**

| CÓDIGO DE IDENTIFICACIÓN |            |          | NOMBRE DEL CENTRO                        | CARACTERÍSTICAS |         |         |                 |            |              |                              |        |
|--------------------------|------------|----------|--|-----------------|---------|---------|-----------------|------------|--------------|------------------------------|--------|
| Provin-cia               | Muni-cipio | Nº Orden |  | Tipo            | Titular | Gestión | Superficie (m2) |            |              | Sin Barreras Arquitectonicas | Estado |
|                          |            |          |  | CI              | CI      | CI      | Cubierta        | Aire Libre | Solar        | CI                           |        |
| 23                       | 059        | 011      | Biblioteca Ejecucion                     | BI              | MU      | MU      | 490             | 282        | 772          | SI                           | E      |
| 23                       | 059        | 012      | Museo Etnologico                         | MS              | MU      | MU      | 248             | 0          | 124          | SI                           | E      |
| 23                       | 059        | 010      | Teatro C/Hospital                        | TC              | MU      | MU      | 480             | 0          | 480          | SI                           | E      |
| 23                       | 059        | 009      | Casa de la Juventud                      | CS              | MU      | MU      | 304             | 96         | 400          | SI                           | B      |
| 23                       | 059        | 008      | Centro Cultural Juvenil Femenino         | CS              | MU      | MU      | 139             | 0          | 139          | SI                           | B      |
| 23                       | 059        | 007      | Centro Cultural Juvenil Masculino        | CS              | MU      | MU      | 192             | 0          | 192          | SI                           | B      |
| 23                       | 059        | 006      | Salon de Actos IES. Virgen de la Cabeza  | CS              | CA      | CA      | 600             | 0          | 600          | SI                           | R      |
| 23                       | 059        | 005      | Teatro Español                           | TC              | MU      | MU      | 532             | 100        | 632          | SI                           | B      |
| 23                       | 059        | 004      | Salon de Actos CP. San Julian            | CS              | CA      | CA      | 300             | 0          | 300          | SI                           | B      |
| 23                       | 059        | 003      | Salon de Actos CP. Ntra.de la Paz(S.Ccri | CS              | CA      | CA      | 380             | 0          | 380          | SI                           | B      |
| 23                       | 059        | 001      | Biblioteca                               | BI              | MU      | MU      | 798             | 0          | 266          | SI                           | B      |
| 23                       | 059        | 002      | Centro Cultural                          | CC              | MU      | MU      | 420             | 227        | 436          | SI                           | B      |
| <b>TOTAL MUNICIPIO</b>   |            |          |  |                 |         |         | <b>4.883</b>    | <b>705</b> | <b>4.721</b> |                              |        |



**ENCUESTA DE INFRAESTRUCTURA Y EQUIPAMIENTOS LOCALES- 2010**

**DIPUTACIÓN PROVINCIAL DE JAÉN**

**MUNICIPIO: MARMOLEJO**

**Provincia: 23 Isla: Municipio 059**




**CUADRO 52**

**12. OTRAS INSTALACIONES PÚBLICAS.**

**12.1 Centros Culturales y de Esparcimiento.**

**12.1.2 Superficie de los Usos de los Centros.**

| CÓDIGO DE IDENTIFICACIÓN |            |          | NOMBRE DEL CENTRO                            | USO | SUPERFICIE CUBIERTA |
|--------------------------|------------|----------|--|-----|---------------------|
| Provin-cia               | Muni-cipio | Nº Orden |  | Cl  | m2                  |
| 23                       | 059        | 011      | Biblioteca Ejecucion                         | BA  | 490                 |
| 23                       | 059        | 001      | Biblioteca                                   | BA  | 798                 |
| 23                       | 059        | 003      | Salon de Actos CP. Ntra.de la Paz(S.Cristoba | CV  | 380                 |
| 23                       | 059        | 007      | Centro Cultural Juvenil Masculino            | CV  | 192                 |
| 23                       | 059        | 009      | Casa de la Juventud                          | CV  | 304                 |
| 23                       | 059        | 004      | Salon de Actos CP. San Julian                | CV  | 300                 |
| 23                       | 059        | 006      | Salon de Actos IES. Virgen de la Cabeza      | CV  | 600                 |
| 23                       | 059        | 008      | Centro Cultural Juvenil Femenino             | CV  | 139                 |
| 23                       | 059        | 012      | Museo Etnologico                             | MO  | 248                 |
| 23                       | 059        | 002      | Centro Cultural                              | OT  | 420                 |
| 23                       | 059        | 010      | Teatro C/Hospital                            | TE  | 480                 |
| 23                       | 059        | 005      | Teatro Español                               | TE  | 532                 |
| <b>TOTAL MUNICIPIO</b>   |            |          |  |     | <b>4.883</b>        |

|  |  |           |                  |  |                  |            |
|--|--|-----------|------------------|--|------------------|------------|
|  | <b>ENCUESTA DE INFRAESTRUCTURA Y EQUIPAMIENTOS LOCALES- 2010</b> |           |                  |  |                  |            |
|  | <b>DIPUTACIÓN PROVINCIAL DE JAÉN</b>                             |           |                  |  |                  |            |
|  | <b>MUNICIPIO:</b>  |           | <b>MARMOLEJO</b> |  |                  |            |
|  | <b>Provincia:</b>  | <b>23</b> | <b>Isla:</b>     |  | <b>Municipio</b> | <b>059</b> |





**CUADRO 53**

**12. OTRAS INSTALACIONES PÚBLICAS.**

**12.2. Parques, jardines y áreas naturales.**

| CÓDIGO DE IDENTIFICACIÓN |            |            |          | NOMBRE DEL CENTRO                  | TIPO | TITULAR | GESTIÓN | SUPERFICIE CUBIERTA |               |               | PRESTACIONES |            |       |    |    |    | Sin Barreras Arquitectónicas | ESTADO |
|--------------------------|------------|------------|----------|------------------------------------|------|---------|---------|---------------------|---------------|---------------|--------------|------------|-------|----|----|----|------------------------------|--------|
| Clave                    | Provin-cia | Muni-cipio | Nº Orden |                                    |      |         |         | CI                  | CI            | CI            | Cubierta     | Aire Libre | Solar | Ag | Sa | Ee | Cm                           | Ji     |
| PJ                       | 23         | 059        | 001      | Parque Paseo de la Libertad        | PU   | MU      | MU      | 60                  | 29.658        | 29.718        | SI           | SI         | SI    | NO | SI | SI | SI                           | B      |
| PJ                       | 23         | 059        | 002      | Parque Infantil                    | PI   | MU      | MU      | 0                   | 2.078         | 2.078         | SI           | SI         | SI    | NO | SI | SI | SI                           | B      |
| PJ                       | 23         | 059        | 003      | Parque Miguel Hernandez            | PU   | MU      | MU      | 0                   | 2.624         | 2.624         | SI           | SI         | SI    | NO | NO | NO | SI                           | B      |
| PJ                       | 23         | 059        | 004      | Plaza Virgen de la Cabeza          | PU   | MU      | MU      | 0                   | 973           | 973           | SI           | SI         | SI    | NO | NO | SI | SI                           | B      |
| PJ                       | 23         | 059        | 005      | Jardines 19 de Abril I             | JA   | MU      | MU      | 0                   | 420           | 420           | SI           | SI         | SI    | NO | NO | SI | SI                           | B      |
| PJ                       | 23         | 059        | 006      | Plaza 28 de Febrero                | PU   | MU      | MU      | 0                   | 942           | 942           | SI           | SI         | SI    | NO | NO | SI | SI                           | B      |
| PJ                       | 23         | 059        | 007      | Plaza Mayor Aldea de San Julian    | PU   | MU      | MU      | 0                   | 567           | 567           | SI           | SI         | SI    | NO | NO | SI | SI                           | R      |
| PJ                       | 23         | 059        | 008      | Plaza Francisco Rivilla            | PU   | MU      | MU      | 0                   | 1.360         | 1.360         | SI           | SI         | SI    | NO | NO | NO | SI                           | B      |
| PJ                       | 23         | 059        | 009      | Plaza España antes Parque C/Antoni | PU   | MU      | MU      | 0                   | 7.344         | 7.344         | SI           | SI         | SI    | NO | NO | NO | SI                           | B      |
| PJ                       | 23         | 059        | 010      | Jardines 19 de Abril II            | JA   | MU      | MU      | 0                   | 340           | 340           | SI           | SI         | SI    | NO | NO | NO | SI                           | B      |
| PJ                       | 23         | 059        | 011      | Parque C/Calvario                  | PU   | MU      | MU      | 0                   | 6.735         | 6.735         | SI           | SI         | SI    | NO | NO | NO | SI                           | B      |
| PJ                       | 23         | 059        | 012      | Parque Las Vistillas               | PU   | MU      | MU      | 0                   | 781           | 781           | SI           | SI         | SI    | NO | NO | NO | SI                           | B      |
| PJ                       | 23         | 059        | 013      | Parque Glorieta de los Martires    | JA   | MU      | MU      | 0                   | 734           | 734           | SI           | SI         | SI    | NO | NO | NO | SI                           | B      |
| PJ                       | 23         | 059        | 014      | Parque Plaza de Juan XXIII         | JA   | MU      | MU      | 0                   | 148           | 148           | SI           | SI         | SI    | NO | NO | NO | SI                           | B      |
| PJ                       | 23         | 059        | 015      | Parque C/Sierra Morena             | PU   | MU      | MU      | 0                   | 2.380         | 2.380         | SI           | SI         | SI    | NO | NO | NO | SI                           | B      |
| PJ                       | 23         | 059        | 016      | Plaza de las Antipodas             | PU   | MU      | MU      | 0                   | 1.843         | 1.843         | SI           | SI         | SI    | NO | NO | NO | SI                           | B      |
| <b>TOTAL MUNICIPIO</b>   |            |            |          |                                    |      |         |         | <b>60</b>           | <b>58.927</b> | <b>58.987</b> |              |            |       |    |    |    |                              |        |

|  |  |           |                  |  |                  |            |   |
|--|--|-----------|------------------|--|------------------|------------|---|
|  | <b>ENCUESTA DE INFRAESTRUCTURA Y EQUIPAMIENTOS LOCALES- 2010</b> |           |                  |  |                  |            |  |
|  | <b>DIPUTACIÓN PROVINCIAL DE JAÉN</b>                             |           |                  |  |                  |            |   |
|  | <b>MUNICIPIO:</b>  |           | <b>MARMOLEJO</b> |  |                  |            |   |
|  | <b>Provincia:</b>  | <b>23</b> | <b>Isla:</b>     |  | <b>Municipio</b> | <b>059</b> |   |

**CUADRO 54**

**13. LONJAS, MERCADOS Y RECINTOS FERIALES.**

| CÓDIGO DE IDENTIFICACIÓN |           |           |          | NÚCLEO DE POBLACIÓN | NOMBRE DEL EQUIPAMIENTO            | TIPO | TITULAR | GESTIÓN | SUPERFICIE (m2) |              |              | Sin Barreras Arquitectónicas | ESTADO |
|--------------------------|-----------|-----------|----------|---------------------|------------------------------------|------|---------|---------|-----------------|--------------|--------------|------------------------------|--------|
| Clave                    | Provincia | Municipio | Nº Orden |                     |                                    |      |         |         | CI              | CI           | CI           |                              |        |
| LM                       | 23        | 059       | 001      | MARMOLEJO(NUCLEO)   | Mercado Municipal                  | ME   | MU      | MU      | 1.720           | 510          | 2.230        | SI                           | B      |
| LM                       | 23        | 059       | 002      | MARMOLEJO(NUCLEO)   | Ferial Parque Paseo de la Libertad | FE   | MU      | MU      | 0               | 5.950        | 5.950        | SI                           | B      |
| <b>TOTAL MUNICIPIO</b>   |           |           |          |                     |                                    |      |         |         | <b>1.720</b>    | <b>6.460</b> | <b>8.180</b> |                              |        |



GOBIERNO DE ESPAÑA  
MINISTERIO DE POLÍTICA TERRITORIAL

**ENCUESTA DE INFRAESTRUCTURA Y EQUIPAMIENTOS LOCALES- 2010**

DIPUTACIÓN PROVINCIAL DE JAÉN

**MUNICIPIO:**

**MARMOLEJO**

**Provincia:**

**23**

**Isla:**

**Municipio**

**059**




**CUADRO 55**

**14. MATADEROS**

| CÓDIGO DE IDENTIFICACIÓN |           |           |          | NOMBRE DEL MATADERO | CLASE | TITULAR | GESTIÓN | SUPERFICIE (m2) |            |            | Sin Barreras Arquitectónicas | ESTADO | CAPACIDAD ANUAL |    | TUNEL | LINEAS DE SACRIFICIO |    |    |    |
|--------------------------|-----------|-----------|----------|---------------------|-------|---------|---------|-----------------|------------|------------|------------------------------|--------|-----------------|----|-------|----------------------|----|----|----|
| Clave                    | Provincia | Municipio | Nº Orden |                     |       |         |         | Cubierta        | Aire Libre | Solar      |                              |        | Tm              | %  |       | %                    | Bo | Ov | Po |
| MT                       | 23        | 059       | 001      | Matadero Municipal  | MU    | MU      | MU      | 353             | 100        | 453        | NO                           | B      | 200             | 70 | NO    | NO                   | NO | SI | NO |
| <b>TOTAL MUNICIPIO</b>   |           |           |          |                     |       |         |         | <b>353</b>      | <b>100</b> | <b>453</b> |                              |        | <b>200</b>      |    |       |                      |    |    |    |


|  |  |           |                  |  |                  |            |
|--|--|-----------|------------------|--|------------------|------------|
|  | <b>ENCUESTA DE INFRAESTRUCTURA Y EQUIPAMIENTOS LOCALES- 2010</b> |           |                  |  |                  |            |
|  | <b>DIPUTACIÓN PROVINCIAL DE JAÉN</b>                             |           |                  |  |                  |            |
|  | <b>MUNICIPIO:</b>  |           | <b>MARMOLEJO</b> |  |                  |            |
|  | <b>Provincia:</b>  | <b>23</b> | <b>Isla:</b>     |  | <b>Municipio</b> | <b>059</b> |



DIPUTACIÓN DE JAÉN

**CUADRO 56**  
**15. CEMENTERIOS**


| CÓDIGO DE IDENTIFICACIÓN |           |           |          | NÚCLEO DE POBLACIÓN | NOMBRE DEL CEMENTERIO | TITULAR | DISTANCIA AL NÚCLEO | ESTADO DE ACCESO | CAPILLA | DEPÓSITO | AMPLIACIÓN | GRADO DE SATURACIÓN | SUPERFICIE TOTAL | Sin Barreras Arquitectónicas | CREMATORIO |
|--------------------------|-----------|-----------|----------|---------------------|-----------------------|---------|---------------------|------------------|---------|----------|------------|---------------------|------------------|------------------------------|------------|
| Clave                    | Provincia | Municipio | Nº Orden |                     |                       | CI      | Km                  | CI               | CI      | CI       | CI         | CI                  | %                | m2                           | CI         |
| CE                       | 23        | 059       | 001      |                     | Cementerio Municipal  | MU      | 0,3                 | B                | MO      | SI       | SI         | 75                  | 7.973            | SI                           | NO         |
| <b>TOTAL MUNICIPIO</b>   |           |           |          |                     |                       |         |                     |                  |         |          |            |                     | <b>7.973</b>     |                              |            |

|  |  |           |                  |  |                  |            |
|--|--|-----------|------------------|--|------------------|------------|
|  | <b>ENCUESTA DE INFRAESTRUCTURA Y EQUIPAMIENTOS LOCALES- 2010</b> |           |                  |  |                  |            |
|  | <b>DIPUTACIÓN PROVINCIAL DE JAÉN</b>                             |           |                  |  |                  |            |
|  | <b>MUNICIPIO:</b>  |           | <b>MARMOLEJO</b> |  |                  |            |
|  | <b>Provincia:</b>  | <b>23</b> | <b>Isla:</b>     |  | <b>Municipio</b> | <b>059</b> |



**CUADRO 57**  
**16. TANATORIOS**

| CÓDIGO DE IDENTIFICACIÓN |           |           |          | NÚCLEO DE POBLACIÓN | NOMBRE DEL TANATORIO | TITULAR | GESTIÓN | CARACTERÍSTICAS |            |            |          |                              |        |
|--------------------------|-----------|-----------|----------|---------------------|----------------------|---------|---------|-----------------|------------|------------|----------|------------------------------|--------|
| Clave                    | Provincia | Municipio | Nº Orden |                     |                      |         |         | Superficie (m2) |            |            | Salas    | Sin Barreras Arquitectónicas | Estado |
|                          |           |           |          |                     |                      |         |         | Cubierta        | Aire libre | Solar      | nº       | CI                           | CI     |
| TA                       | 23        | 059       | 001      | MARMOLEJO(NUCLEO)   | Tanatorio Municipal  | MU      | MU      | 100             | 0          | 100        | 1        | SI                           | E      |
| <b>TOTAL MUNICIPIO</b>   |           |           |          |                     |                      |         |         | <b>100</b>      | <b>0</b>   | <b>100</b> | <b>1</b> |                              |        |



|  |  |           |                  |  |                  |            |  |  |  |  |  |
|--|--|-----------|------------------|--|------------------|------------|--|--|--|--|--|
|  | <b>ENCUESTA DE INFRAESTRUCTURA Y EQUIPAMIENTOS LOCALES- 2010</b> |           |                  |  |                  |            |  |  |  |  |  |
|  | <b>DIPUTACIÓN PROVINCIAL DE JAÉN</b>                             |           |                  |  |                  |            |  |  |  |  |  |
|  | <b>MUNICIPIO:</b>  |           | <b>MARMOLEJO</b> |  |                  |            |  |  |  |  |  |
|  | <b>Provincia:</b>  | <b>23</b> | <b>Isla:</b>     |  | <b>Municipio</b> | <b>059</b> |  |  |  |  |  |



**CUADRO 59**

**18. CENTROS ASISTENCIALES**

| CÓDIGO DE IDENTIFICACIÓN |           |           |          | NÚCLEO DE POBLACIÓN | NOMBRE DEL CENTRO                        | TIPO | TITULAR | GESTIÓN | PLAZAS     | SUPERFICIE (m2) |              |              | Sin Barreras Arquitectónicas | ESTADO |
|--------------------------|-----------|-----------|----------|---------------------|--|------|---------|---------|------------|-----------------|--------------|--------------|------------------------------|--------|
| Clave                    | Provincia | Municipio | Nº Orden |                     |  |      |         |         |            | CI              | CI           | Km           |                              |        |
| AS                       | 23        | 059       | 001      | MARMOLEJO(NUCLEO)   | Guarderia Municipal                      | GI   | MU      | MU      | 60         | 277             | 0            | 277          | SI                           | B      |
| AS                       | 23        | 059       | 002      | MARMOLEJO(NUCLEO)   | Guarderia San Jose Mata                  | GI   | PV      | PV      | 125        | 800             | 0            | 400          | SI                           | B      |
| AS                       | 23        | 059       | 003      | MARMOLEJO(NUCLEO)   | Residencia de la tercera Edad "Los Leone | RA   | OT      | OT      | 170        | 2.066           | 2.742        | 3.775        | SI                           | B      |
| AS                       | 23        | 059       | 004      | MARMOLEJO(NUCLEO)   | Centro Social Virgen de la Esperanza     | EX   | MU      | MU      | 190        | 494             | 0            | 280          | SI                           | R      |
| AS                       | 23        | 059       | 005      | MARMOLEJO(NUCLEO)   | Centro Ocupacional de Minusvalidos Psiqu | CA   | MU      | MU      | 24         | 277             | 0            | 277          | SI                           | B      |
| AS                       | 23        | 059       | 006      | MARMOLEJO(NUCLEO)   | Casa de la Infancia                      | GI   | MU      | MU      | 50         | 280             | 46           | 326          | SI                           | B      |
| <b>TOTAL MUNICIPIO</b>   |           |           |          |                     |  |      |         |         | <b>619</b> | <b>4.194</b>    | <b>2.788</b> | <b>5.335</b> |                              |        |


|  |  |           |                  |  |                  |            |   |
|--|--|-----------|------------------|--|------------------|------------|---|
|  | <b>ENCUESTA DE INFRAESTRUCTURA Y EQUIPAMIENTOS LOCALES- 2010</b> |           |                  |  |                  |            |  |
|  | <b>DIPUTACIÓN PROVINCIAL DE JAÉN</b>                             |           |                  |  |                  |            |   |
|  | <b>MUNICIPIO:</b>  |           | <b>MARMOLEJO</b> |  |                  |            |   |
|  | <b>Provincia:</b>  | <b>23</b> | <b>Isla:</b>     |  | <b>Municipio</b> | <b>059</b> |   |

**CUADRO 60**

**19 CENTROS DE ENSEÑANZA**

**19.1. Características de los Centros.**

| CÓDIGO DE IDENTIFICACIÓN |           |           |          | NÚCLEO DE POBLACIÓN | NOMBRE DEL CENTRO               | Ámbito            | Titular                        | SUPERFICIE (m2) |               |               | Sin Barreras Arquitectónicas | ESTADO |
|--------------------------|-----------|-----------|----------|---------------------|---------------------------------|-------------------|--------------------------------|-----------------|---------------|---------------|------------------------------|--------|
| Clave                    | Provincia | Municipio | Nº Orden |                     |                                 |                   |                                | Cl              | Cl            | Cubierta      |                              |        |
| EN                       | 23        | 059       | 001      |                     |                                 | MARMOLEJO(NUCLEO) | Centro de Educacion de Adultos | L               | CE            | 50            | 0                            | 50     |
| EN                       | 23        | 059       | 004      | MARMOLEJO(NUCLEO)   | IES. Virgen de la Cabeza        | L                 | CE                             | 7.420           | 14.140        | 21.250        | SI                           | B      |
| EN                       | 23        | 059       | 002      | MARMOLEJO(NUCLEO)   | CP. Nuestra Señora de la Paz I  | L                 | CE                             | 2.300           | 5.010         | 6.240         | SI                           | B      |
| EN                       | 23        | 059       | 003      | MARMOLEJO(NUCLEO)   | CP. San Julian                  | L                 | CE                             | 3.044           | 5.006         | 8.050         | SI                           | B      |
| EN                       | 23        | 059       | 005      | MARMOLEJO(NUCLEO)   | CP. Nuestra Señora de la Paz II | L                 | CE                             | 1.400           | 882           | 2.282         | SI                           | B      |
| <b>TOTAL MUNICIPIO</b>   |           |           |          |                     |                                 |                   |                                | <b>14.214</b>   | <b>25.038</b> | <b>37.872</b> |                              |        |

|  |  |                  |              |  |                  |
|--|--|------------------|--------------|--|------------------|
|  | <b>ENCUESTA DE INFRAESTRUCTURA Y EQUIPAMIENTOS LOCALES- 2010</b> |                  |              |  |                  |
|  | <b>DIPUTACIÓN PROVINCIAL DE JAÉN</b>                             |                  |              |  |                  |
|  | <b>MUNICIPIO:</b>  | <b>MARMOLEJO</b> |              |  |                  |
|  | <b>Provincia:</b>  | <b>23</b>        | <b>Isla:</b> |  | <b>Municipio</b> |





**CUADRO 61**

**19 CENTROS DE ENSEÑANZA**

**19.2. Niveles de enseñanza de los Centros.**

| CÓDIGO DE IDENTIFICACIÓN |           |           |          | NÚCLEO DE POBLACIÓN | NOMBRE DEL CENTRO               | Nivel | CENTROS NO UNIVERSITARIOS |           |              |              |
|--------------------------|-----------|-----------|----------|---------------------|---------------------------------|-------|---------------------------|-----------|--------------|--------------|
| Clave                    | Provincia | Municipio | Nº Orden |                     |                                 |       | Cl                        | Unidades  | Plazas       | Alumnos      |
| EN                       | 23        | 059       | 001      | MARMOLEJO(NUCLEO)   | Centro de Educacion de Adultos  | OTR   | 1                         | 25        | 12           |              |
| EN                       | 23        | 059       | 002      | MARMOLEJO(NUCLEO)   | CP. Nuestra Señora de la Paz I  | ESP   | 4                         | 40        | 28           |              |
| EN                       | 23        | 059       | 002      | MARMOLEJO(NUCLEO)   | CP. Nuestra Señora de la Paz I  | PRI   | 5                         | 125       | 116          |              |
| EN                       | 23        | 059       | 003      | MARMOLEJO(NUCLEO)   | CP. San Julian                  | ESP   | 2                         | 20        | 11           |              |
| EN                       | 23        | 059       | 003      | MARMOLEJO(NUCLEO)   | CP. San Julian                  | INF   | 5                         | 125       | 106          |              |
| EN                       | 23        | 059       | 003      | MARMOLEJO(NUCLEO)   | CP. San Julian                  | PRI   | 14                        | 350       | 313          |              |
| EN                       | 23        | 059       | 004      | MARMOLEJO(NUCLEO)   | IES. Virgen de la Cabeza        | BAC   | 4                         | 120       | 57           |              |
| EN                       | 23        | 059       | 004      | MARMOLEJO(NUCLEO)   | IES. Virgen de la Cabeza        | ESO   | 20                        | 500       | 387          |              |
| EN                       | 23        | 059       | 004      | MARMOLEJO(NUCLEO)   | IES. Virgen de la Cabeza        | FP1   | 3                         | 90        | 63           |              |
| EN                       | 23        | 059       | 004      | MARMOLEJO(NUCLEO)   | IES. Virgen de la Cabeza        | FP2   | 4                         | 120       | 63           |              |
| EN                       | 23        | 059       | 005      | MARMOLEJO(NUCLEO)   | CP. Nuestra Señora de la Paz II | INF   | 4                         | 100       | 93           |              |
| <b>TOTAL MUNICIPIO</b>   |           |           |          |                     |                                 |       |                           | <b>66</b> | <b>1.615</b> | <b>1.249</b> |



|  |           |  |  |                  |            |  |   |
|--|-----------|--|--|------------------|------------|--|---|
|  |           | <b>ENCUESTA DE INFRAESTRUCTURA Y EQUIPAMIENTOS LOCALES- 2010</b> |  |                  |            |  |  |
| <b>DIPUTACIÓN PROVINCIAL DE JAÉN</b>   |           |  |  |                  |            |  |   |
| <b>MUNICIPIO:</b>  |           | <b>MARMOLEJO</b>   |  |                  |            |  |   |
| <b>Provincia:</b>  | <b>23</b> | <b>Isla:</b>   |  | <b>Municipio</b> | <b>059</b> |  |   |

**CUADRO 63**

**21. CASAS CONSISTORIALES Y OTROS EQUIPAMIENTOS DE USO O TITULARIDAD MUNICIPAL**

**21.1 Características de los equipamientos.**

| CÓDIGO DE IDENTIFICACIÓN |           |           |          | NÚCLEO DE POBLACIÓN        | NOMBRE DEL EQUIPAMIENTO                  | TIPO | TITULAR | TENENCIA | SUPERFICIE (m2) |              |              | Sin Barreras Arquitectónicas | ESTADO |
|--------------------------|-----------|-----------|----------|----------------------------|--|------|---------|----------|-----------------|--------------|--------------|------------------------------|--------|
| Clave                    | Provincia | Municipio | Nº Orden |                            |  |      |         |          | CI              | CI           | CI           |                              |        |
| CC                       | 23        | 059       | 001      | MARMOLEJO(NUCLEO)          | Casa Consistorial                        | AY   | MU      | MU       | 683             | 125          | 467          | SI                           | B      |
| CC                       | 23        | 059       | 002      | MARMOLEJO(NUCLEO)          | Almacen Municipal I                      | OT   | MU      | MU       | 100             | 0            | 100          | SI                           | B      |
| CC                       | 23        | 059       | 003      | MARMOLEJO(NUCLEO)          | Almacen Municipal II                     | OT   | MU      | MU       | 83              | 0            | 83           | SI                           | B      |
| CC                       | 23        | 059       | 004      | MARMOLEJO(NUCLEO)          | Almacen Municipal III                    | OT   | MU      | MU       | 145             | 50           | 195          | SI                           | R      |
| CC                       | 23        | 059       | 007      | MARMOLEJO(NUCLEO)          | Casa Cultura                             | OT   | MU      | MU       | 1.268           | 227          | 703          | SI                           | B      |
| CC                       | 23        | 059       | 008      | MARMOLEJO(NUCLEO)          | Centro Social                            | OT   | MU      | MU       | 554             | 0            | 411          | SI                           | B      |
| CC                       | 23        | 059       | 009      | MARMOLEJO(NUCLEO)          | Estacion de Autobuses                    | OT   | MU      | MU       | 559             | 552          | 1.111        | SI                           | B      |
| CC                       | 23        | 059       | 010      | MARMOLEJO(NUCLEO)          | Nave Multidisciplinar                    | OT   | MU      | MU       | 793             | 151          | 944          | SI                           | E      |
| CC                       | 23        | 059       | 011      | MARMOLEJO(NUCLEO)          | Edificio Múltiple Museo Etnologico Bibli | OT   | MU      | MU       | 738             | 282          | 896          | SI                           | E      |
| CC                       | 23        | 059       | 005      | POBLADO SAN JULIAN(NUCLEO) | Casa Consistorial Aldea de San Julian    | AY   | MU      | MU       | 225             | 0            | 225          | SI                           | B      |
| CC                       | 23        | 059       | 006      | POBLADO SAN JULIAN(NUCLEO) | Almacen Sindical Aldea de San Julian     | OT   | MU      | MU       | 703             | 1.625        | 2.328        | SI                           | B      |
| <b>TOTAL MUNICIPIO</b>   |           |           |          |                            |  |      |         |          | <b>5.851</b>    | <b>3.012</b> | <b>7.463</b> |                              |        |



**ENCUESTA DE INFRAESTRUCTURA Y EQUIPAMIENTOS LOCALES- 2010**

**DIPUTACIÓN PROVINCIAL DE JAÉN**

**MUNICIPIO:**

**MARMOLEJO**

**Provincia:**

**23**

**Isla:**

**Municipio**

**059**




**CUADRO 64**

**21 CASAS CONSISTORIALES Y OTROS EQUIPAMIENTOS DE USO O TITULARIDAD MUNICIPAL**

**21.2 Superficies de los usos de las Casas Consistoriales y otros equipamientos.**

| CÓDIGO DE IDENTIFICACIÓN |           |           |          | NÚCLEO DE POBLACIÓN        | NOMBRE DEL EQUIPAMIENTO                       | USO | SUPERFICIE CUBIERTA |
|--------------------------|-----------|-----------|----------|----------------------------|---|-----|---------------------|
| Clave                    | Provincia | Municipio | Nº Orden |                            |   | CI  | m2                  |
| CC                       | 23        | 059       | 001      | MARMOLEJO(NUCLEO)          | Casa Consistorial                             | AM  | 683                 |
| CC                       | 23        | 059       | 002      | MARMOLEJO(NUCLEO)          | Almacen Municipal I                           | AA  | 100                 |
| CC                       | 23        | 059       | 003      | MARMOLEJO(NUCLEO)          | Almacen Municipal II                          | AA  | 83                  |
| CC                       | 23        | 059       | 004      | MARMOLEJO(NUCLEO)          | Almacen Municipal III                         | AA  | 145                 |
| CC                       | 23        | 059       | 007      | MARMOLEJO(NUCLEO)          | Casa Cultura                                  | BA  | 798                 |
| CC                       | 23        | 059       | 007      | MARMOLEJO(NUCLEO)          | Casa Cultura                                  | OT  | 470                 |
| CC                       | 23        | 059       | 008      | MARMOLEJO(NUCLEO)          | Centro Social                                 | AS  | 554                 |
| CC                       | 23        | 059       | 009      | MARMOLEJO(NUCLEO)          | Estacion de Autobuses                         | OT  | 559                 |
| CC                       | 23        | 059       | 010      | MARMOLEJO(NUCLEO)          | Nave Multidisciplinar                         | OT  | 793                 |
| CC                       | 23        | 059       | 011      | MARMOLEJO(NUCLEO)          | Edificio Múltiple Museo Etnologico Biblioteca | MO  | 248                 |
| CC                       | 23        | 059       | 011      | MARMOLEJO(NUCLEO)          | Edificio Múltiple Museo Etnologico Biblioteca | BA  | 490                 |
| CC                       | 23        | 059       | 005      | POBLADO SAN JULIAN(NUCLEO) | Casa Consistorial Aldea de San Julian         | AM  | 225                 |
| CC                       | 23        | 059       | 006      | POBLADO SAN JULIAN(NUCLEO) | Almacen Sindical Aldea de San Julian          | AA  | 703                 |

|  |  |           |                  |  |                  |            |
|--|--|-----------|------------------|--|------------------|------------|
|  | <b>ENCUESTA DE INFRAESTRUCTURA Y EQUIPAMIENTOS LOCALES- 2010</b> |           |                  |  |                  |            |
|  | <b>DIPUTACIÓN PROVINCIAL DE JAÉN</b>                             |           |                  |  |                  |            |
|  | <b>MUNICIPIO:</b>  |           | <b>MARMOLEJO</b> |  |                  |            |
|  | <b>Provincia:</b>  | <b>23</b> | <b>Isla:</b>     |  | <b>Municipio</b> | <b>059</b> |



**CUADRO 65**

**22. EDIFICIOS DE TITULARIDAD PUBLICA SIN USO**

| CÓDIGO DE IDENTIFICACIÓN |           |           |          | NÚCLEO DE POBLACIÓN | NOMBRE DEL EQUIPAMIENTO                 | TITUL. | SUPERFICIE (m2) |              |            | ESTADO       | USO ANTERIOR |       |
|--------------------------|-----------|-----------|----------|---------------------|---|--------|-----------------|--------------|------------|--------------|--------------|-------|
| Clave                    | Provincia | Municipio | Nº Orden |                     |   |        | CI              | Cubierta     | Aire Libre |              |              | Solar |
| SU                       | 23        | 059       | 020      | MARMOLEJO(NUCLEO)   | Naves Municipales sin Uso Especifico (P | MU     | 480             | 0            | 480        | B            | OT           |       |
| SU                       | 23        | 059       | 013      | MARMOLEJO(NUCLEO)   | Naves Municipales sin Uso Especifico (P | MU     | 480             | 0            | 480        | B            | OT           |       |
| SU                       | 23        | 059       | 014      | MARMOLEJO(NUCLEO)   | Naves Municipales sin Uso Especifico (P | MU     | 480             | 0            | 480        | B            | OT           |       |
| SU                       | 23        | 059       | 015      | MARMOLEJO(NUCLEO)   | Naves Municipales sin Uso Especifico (P | MU     | 480             | 0            | 480        | B            | OT           |       |
| SU                       | 23        | 059       | 016      | MARMOLEJO(NUCLEO)   | Naves Municipales sin Uso Especifico (P | MU     | 480             | 0            | 480        | B            | OT           |       |
| SU                       | 23        | 059       | 017      | MARMOLEJO(NUCLEO)   | Naves Municipales sin Uso Especifico (P | MU     | 480             | 0            | 480        | B            | OT           |       |
| SU                       | 23        | 059       | 012      | MARMOLEJO(NUCLEO)   | Naves Municipales sin Uso Especifico (P | MU     | 480             | 0            | 480        | B            | OT           |       |
| SU                       | 23        | 059       | 019      | MARMOLEJO(NUCLEO)   | Naves Municipales sin Uso Especifico (P | MU     | 480             | 0            | 480        | B            | OT           |       |
| SU                       | 23        | 059       | 027      | MARMOLEJO(NUCLEO)   | Naves Municipales sin Uso Especifico (P | MU     | 480             | 0            | 480        | B            | OT           |       |
| SU                       | 23        | 059       | 021      | MARMOLEJO(NUCLEO)   | Naves Municipales sin Uso Especifico (P | MU     | 480             | 0            | 480        | B            | OT           |       |
| SU                       | 23        | 059       | 022      | MARMOLEJO(NUCLEO)   | Naves Municipales sin Uso Especifico (P | MU     | 480             | 0            | 480        | B            | OT           |       |
| SU                       | 23        | 059       | 023      | MARMOLEJO(NUCLEO)   | Naves Municipales sin Uso Especifico (P | MU     | 480             | 0            | 480        | B            | OT           |       |
| SU                       | 23        | 059       | 024      | MARMOLEJO(NUCLEO)   | Naves Municipales sin Uso Especifico (P | MU     | 480             | 0            | 480        | B            | OT           |       |
| SU                       | 23        | 059       | 025      | MARMOLEJO(NUCLEO)   | Naves Municipales sin Uso Especifico (P | MU     | 480             | 0            | 480        | B            | OT           |       |
| SU                       | 23        | 059       | 026      | MARMOLEJO(NUCLEO)   | Naves Municipales sin Uso Especifico (P | MU     | 480             | 0            | 480        | B            | OT           |       |
| SU                       | 23        | 059       | 018      | MARMOLEJO(NUCLEO)   | Naves Municipales sin Uso Especifico (P | MU     | 480             | 0            | 480        | B            | OT           |       |
| <b>TOTAL MUNICIPIO</b>   |           |           |          |                     |   |        |                 | <b>7.680</b> | <b>0</b>   | <b>7.680</b> |              |       |

