

Encuesta de Infraestructura y Equipamientos Locales

Fase de 2010


Cuestionario

23

052

JIMENA



		ENCUESTA DE INFRAESTRUCTURA Y EQUIPAMIENTOS LOCALES- 2010					
		DIPUTACIÓN PROVINCIAL DE JAÉN					
		MUNICIPIO:		JIMENA			
		Provincia:	23	Isla:		Municipio	052



CUADRO 06

6. ABASTECIMIENTO DE AGUA

6.1. Traidas de agua.

6.1.1. Identificación de las captaciones de agua que dan servicio a los núcleos de población del municipio encuestado.

NÚCLEOS DE POBLACIÓN					CÓDIGO DE IDENTIFICACIÓN DE LA CAPTACIÓN				
Provincia	Municipio	Entidad	Núcleo	NOMBRE	Captación	Provincia	Municipio	Nº de orden	Nombre de la captación
					CI	CI	CI	CI	CI
23	052	0004	01	JIMENA(NUCLEO)	CA	23	052	001	MT. de la Ermita
23	052	0004	01	JIMENA(NUCLEO)	CA	23	052	002	SO. del Moro

**ENCUESTA DE INFRAESTRUCTURA Y EQUIPAMIENTOS LOCALES- 2010****DIPUTACIÓN PROVINCIAL DE JAÉN****MUNICIPIO:****JIMENA****Provincia:****23****Isla:****Municipio****052****CUADRO 01****1. INFORMACION DEMOGRÁFICA****1.1 Población, viviendas y accesibilidad de los núcleos.****1.1.1 Núcleos de población encuestados. 1**

ent	núc	Núcleo de población	PADRON 2009	Poblacion estacional máxima	Altitud	Viviendas Familiares	Plazas Hoteleras	Plazas de Turismo Rural	Accesibilidad
0004	01	JIMENA(NUCLEO)	1.430	2.340	606	845	0	5	NO
TOTAL NÚCLEO			1.430	2.340		845	0	5	
TOTAL DISEMINADO			34	80		13	12	12	
TOTAL MUNICIPIO			1.464	2.420		858	12	17	

ENCUESTA DE INFRAESTRUCTURA Y EQUIPAMIENTOS LOCALES- 2010

DIPUTACIÓN PROVINCIAL DE JAÉN

MUNICIPIO: JIMENA**Provincia:** 23 **Isla:** **Municipio** 052**CUADRO 02****2. PLANEAMIENTO URBANÍSTICO**

FIGURA DE PLANEAMIENTO			Superficie Municipio	Publicación B.O.	Suelo Urbanizado	Suelo Rural	Suelo Rural Preservado
Tipo	Estado Tramitación	Denominación	Hectáreas	Fecha	Hectáreas	Hectáreas	Hectáreas
N.M	AD	MOD.NORMAS SUBSIDIARIAS	4.841,55	17/04/2007	33,19	3.701,06	1.107,30

ENCUESTA DE INFRAESTRUCTURA Y EQUIPAMIENTOS LOCALES- 2010

DIPUTACIÓN PROVINCIAL DE JAÉN

MUNICIPIO: **JIMENA**

Provincia: **23** **Isla:** **Municipio** **052**



CUADRO 03
3. OTROS SERVICIOS DEL MUNICIPIO

3.1. Municipios encuestados.

SEDE WEB MUNICIPAL			ORDENANZAS SOTERRA- MIENTO	ENERGÍAS ALTERNATIVAS								Cobertura a Telefonía Móvil	TV Digital por Cable
Información general	Información turística	Gobierno electrónico		Energía eólica	KW eólica	Energía solar	KW solar	Planta Mareomotriz	KW Mareo-motriz	Otras Energías	KW Otras		
CI	CI	CI	CL	CI	Kw	CI	Kw	CI	Kw	CI	Kw	CI	CI
SI	SI	NO	NO	NO	0	SI	95	NO	0	NO	0	SI	NO
TOTAL MUNICIPIO					0		95		0		0		

ENCUESTA DE INFRAESTRUCTURA Y EQUIPAMIENTOS LOCALES- 2010

DIPUTACIÓN PROVINCIAL DE JAÉN

MUNICIPIO: **JIMENA**

Provincia: **23** **Isla:** **Municipio** **052**




CUADRO 04

4. CARRETERAS

4.1. Tramos de carretera existentes en el término municipal.

PROVIN- CIA	CARRE- TERA	MUNI- CIPIO	Nombre de Carretera	CARACTERÍSTICAS DE LOS TRAMOS DE CARRETERA EN EL MUNICIPIO													
				Puntos kilométricos		Titular	Gestión	Señaliza- ción	Firme		Ancho	Longitud	Pasos a nivel	Dimen- siona- miento	Características del trazado		
				Inicio	Final				Cl	Cl					Cl	Cl	m
				Cl	Cl	Cl	Cl	Cl	Cl	Cl	Cl	Cl	Cl	Cl	Cl	Cl	Cl
23	A-320	052	De Mancha Real a Jódar	9,1	23,8	CA	CA	A	RA	B	8,0	14,7	0	BD	NO	NO	NO
23	A-6104	052	De Úbeda a Jimena	20,0	21,7	CA	CA	V	MB	R	5,0	1,8	0	BD	NO	NO	NO
23	C-328b	052	Antigua C-328	0,0	1,1	CA	CA	V	MB	B	5,0	1,1	0	BD	NO	NO	NO
23	JA-3103	052	PUENTE DEL OBISPO A JIMENA POR LAS	10,1	12,0	PR	PR	V	MB	R	5,0	1,9	0	BD	NO	NO	NO
23	JA-3103	052	PUENTE DEL OBISPO A JIMENA POR LAS	12,0	13,0	PR	PR	V	RA	B	5,0	1,1	0	BD	SI	NO	NO
23	JA-3104	052	ACCESO A TORRES	0,0	0,3	PR	CA	V	MB	B	5,0	0,3	0	BD	SI	NO	NO
23	JA-3105	052	ACCESO A ALBANCHEZ DE MUGINA	0,0	3,0	PR	CA	A	MB	B	5,0	3,0	0	BD	SI	NO	NO
TOTAL MUNICIPIO												23,8					

		ENCUESTA DE INFRAESTRUCTURA Y EQUIPAMIENTOS LOCALES- 2010			
		DIPUTACIÓN PROVINCIAL DE JAÉN			
MUNICIPIO:		JIMENA			
Provincia:	23	Isla:		Municipio	052



CUADRO 05

5. INFRAESTRUCTURAS VIARIAS.

5.1. Superficie pavimentada y no pavimentada de Travesías, Calles, Plazas y Otros Viarios.


NÚCLEOS DE POBLACIÓN					CARACTERÍSTICAS				
Provincia	Municipio	Entidad	Núcleo	NOMBRE	Tipo	Estado	Longitud	Superficie	Viviendas sin acceso pavimentado
					Cl	Cl	m	m2	nº
23	052	0004	01	JIMENA(NUCLEO)	CA	B	440	24.976	0
23	052	0004	01	JIMENA(NUCLEO)	CA	M	1.888	9.564	0
23	052	0004	01	JIMENA(NUCLEO)	CA	NP	54	210	0
23	052	0004	01	JIMENA(NUCLEO)	CA	R	1.004	4.249	0
23	052	0004	01	JIMENA(NUCLEO)	OT	M	530	2.650	0
23	052	0004	01	JIMENA(NUCLEO)	TR	B	2.528	19.674	0

ENCUESTA DE INFRAESTRUCTURA Y EQUIPAMIENTOS LOCALES- 2010

DIPUTACIÓN PROVINCIAL DE JAÉN

MUNICIPIO:**JIMENA****Provincia:****23****Isla:****Municipio****052****CUADRO 07****6. ABASTECIMIENTO DE AGUA****6.1. Traídas de agua.****6.1.2. Características de las captaciones en el municipio encuestado.**

CÓDIGO DE IDENTIFICACIÓN				DENOMINACIÓN	CARACTERÍSTICAS DE LA CAPTACIÓN							
Clave	Provincia	Municipio	Nº Orden		Tipo	Titular	Gestión	Sistema	Estado	Uso	Protección	Contador
CA	23	052	001	MT. de la Ermita	MT	MU	MU	GR	B	UO	NO	NO
CA	23	052	002	SO. del Moro	PO	MU	MU	IF	B	UO	NO	NO

		ENCUESTA DE INFRAESTRUCTURA Y EQUIPAMIENTOS LOCALES- 2010					
		DIPUTACIÓN PROVINCIAL DE JAÉN					
		MUNICIPIO:		JIMENA			
		Provincia:	23	Isla:		Municipio	052



CUADRO 09

6. ABASTECIMIENTO DE AGUA

6.1. Traídas de agua.

6.1.4. Identificación de las conducciones que dan servicio a los núcleos de población del municipio encuestado.

NÚCLEOS DE POBLACIÓN					CÓDIGO DE IDENTIFICACIÓN DE LA CONDUCCIÓN			
Provincia	Municipio	Entidad	Núcleo	NOMBRE	Conducción	Provincia	Municipio	Nº de Orden
					CI			
23	052	0004	01	JIMENA(NUCLEO)	CN	23	052	001
23	052	0004	01	JIMENA(NUCLEO)	CN	23	052	002
23	052	0004	01	JIMENA(NUCLEO)	CN	23	052	003
23	052	0004	01	JIMENA(NUCLEO)	CN	23	052	004

ENCUESTA DE INFRAESTRUCTURA Y EQUIPAMIENTOS LOCALES- 2010GOBIERNO DE ESPAÑA
MINISTERIO DE POLÍTICA TERRITORIAL

DIPUTACIÓN PROVINCIAL DE JAÉN

MUNICIPIO:**JIMENA****Provincia:****23****Isla:****Municipio****052****CUADRO 10****6. ABASTECIMIENTO DE AGUA****6.1. Traídas de agua.****6.1.5. Identificación de las conducciones en el municipio encuestado.**

CÓDIGO DE IDENTIFICACIÓN DE LA CONDUCCIÓN			
Conducción	Provincia	Municipio	Nº de Orden
CI			
CN	23	052	001
CN	23	052	002
CN	23	052	003
CN	23	052	004



ENCUESTA DE INFRAESTRUCTURA Y EQUIPAMIENTOS LOCALES- 2010

DIPUTACIÓN PROVINCIAL DE JAÉN

MUNICIPIO:

Provincia:

Isla:

Municipio





CUADRO 46

8. RECOGIDA Y ELIMINACION DE RESIDUOS URBANOS

8.3 Vertederos (Instalaciones de eliminación y tratamiento de residuos)

8.3.3 Características de las Instalaciones encuestadas, ubicadas en municipios mayores de 50.000 habitant

CODIGO DE IDENTIFICACION				Tipo	Titular	Gestión	PROBLEMAS EXISTENTES								CAPACIDAD			ESTADO	VIDA UTIL	CATEGORIA	ACTIVIDAD		
Tipo	Provincia	Municipio	Nº				OI	Hu	Ca	Ri	Fi	Iv	Fa	Sa	In	Ot	Total					Ampl.	Transformac.
				Cl	Cl	Cl	Cl	Cl	Cl	Cl	Cl	Cl	Cl	Cl	m3	% Ocupa	Cl	Tm/año	Cl	nº	nº	nº	
TOTAL MUNICIPIO																#Error			#Error				

		ENCUESTA DE INFRAESTRUCTURA Y EQUIPAMIENTOS LOCALES- 2010				
		DIPUTACIÓN PROVINCIAL DE JAÉN				
MUNICIPIO:		JIMENA				
Provincia:	23	Isla:		Municipio	052	

CUADRO 12

6. ABASTECIMIENTO DE AGUA

6.1 Traidas de agua.

6.1.7. Características de los tramos de conducciones en el municipio encuestado.

CÓDIGO DE IDENTIFICACIÓN				CARACTERÍSTICAS DE LA CONDUCCIÓN				
Clave	Provin- cia	Muni- cipio	Orden	Tipo	Estado	Titular	Gestión	Longitud
				CI	CI	CI	CI	m
CN	23	052	001	FC	M	MU	MU	350
CN	23	052	002	FU	B	MU	MU	1.400
CN	23	052	002	PC	B	MU	MU	800
CN	23	052	003	PC	B	MU	MU	50
CN	23	052	004	FC	M	MU	MU	50
TOTAL MUNICIPIO								2.650



ENCUESTA DE INFRAESTRUCTURA Y EQUIPAMIENTOS LOCALES- 2010

DIPUTACIÓN PROVINCIAL DE JAÉN



MUNICIPIO: JIMENA

Provincia: 23 Isla: Municipio 052



**CUADRO 59
18. CENTROS ASISTENCIALES**

CÓDIGO DE IDENTIFICACIÓN				NÚCLEO DE POBLACIÓN	NOMBRE DEL CENTRO	TIPO	TITULAR	GESTIÓN	PLAZAS	SUPERFICIE (m2)			Sin Barreras Arquitectónicas	ESTADO
Clave	Provincia	Municipio	Nº Orden							CI	CI	Km		
AS	23	052	001	JIMENA(NUCLEO)	Residencia de la tercera Edad	RA	MU	MU	31	1.208	0	698	SI	B
AS	23	052	002	JIMENA(NUCLEO)	Centro de Dia	EX	MU	MU	25	212	0	212	SI	B
AS	23	052	003	JIMENA(NUCLEO)	Guarderia Municipal	GI	MU	MU	40	240	0	240	SI	B
TOTAL MUNICIPIO									96	1.660	0	1.150		

	ENCUESTA DE INFRAESTRUCTURA Y EQUIPAMIENTOS LOCALES- 2010					
	DIPUTACIÓN PROVINCIAL DE JAÉN					
	MUNICIPIO:	JIMENA				
	Provincia:	23	Isla:		Municipio	


CUADRO 12

6. ABASTECIMIENTO DE AGUA

6.1 Traidas de agua.

6.1.7. Características de los tramos de conducciones en el municipio encuestado.

CÓDIGO DE IDENTIFICACIÓN				CARACTERÍSTICAS DE LA CONDUCCIÓN				
Clave	Provin- cia	Muni- cipio	Orden	Tipo	Estado	Titular	Gestión	Longitud
				CI	CI	CI	CI	m
CN	23	052	001	FC	M	MU	MU	350
CN	23	052	002	FU	B	MU	MU	1.400
CN	23	052	002	PC	B	MU	MU	800
CN	23	052	003	PC	B	MU	MU	50
CN	23	052	004	FC	M	MU	MU	50
TOTAL MUNICIPIO								2.650

	ENCUESTA DE INFRAESTRUCTURA Y EQUIPAMIENTOS LOCALES- 2010				
	DIPUTACIÓN PROVINCIAL DE JAÉN				
	MUNICIPIO:				
	Provincia:		Isla:		Municipio




CUADRO 13


6. ABASTECIMIENTO DE AGUA

6.1 Traidas de agua.

6.1.8. Características de los tramos de conducciones encuestadas, ubicadas en municipios mayores de 50.000 habitan

CÓDIGO DE IDENTIFICACIÓN				CARACTERÍSTICAS DE LA CONDUCCIÓN				
Clave	Provincia	Municipio	Orden	Tipo	Estado	Titular	Gestión	Longitud
				CI	CI	CI	CI	m
TOTAL MUNICIPIO								#Error

		ENCUESTA DE INFRAESTRUCTURA Y EQUIPAMIENTOS LOCALES- 2010					
		DIPUTACIÓN PROVINCIAL DE JAÉN					
		MUNICIPIO:		JIMENA			
		Provincia:	23	Isla:		Municipio	052



CUADRO 14

6. ABASTECIMIENTO DE AGUA

6.1 Traidas de agua.

6.1.9. Identificación de los depósitos de agua que dan servicio a los núcleos de población del municipio encuestado.

NÚCLEO DE POBLACIÓN					CÓDIGO DE IDENTIFICACIÓN			
Provin- cia	Muni- cipio	Entidad	Núcleo	NOMBRE	Depósitos	Provincia	Municipio	Nº de Orden
					CI			
23	052	0004	01	JIMENA(NUCLEO)	DE	23	052	001
23	052	0004	01	JIMENA(NUCLEO)	DE	23	052	002

ENCUESTA DE INFRAESTRUCTURA Y EQUIPAMIENTOS LOCALES- 2010

DIPUTACIÓN PROVINCIAL DE JAÉN

MUNICIPIO: **JIMENA**

Provincia: **23** **Isla:** **Municipio** **052**




CUADRO 15

6. ABASTECIMIENTO DE AGUA

6.1 Traidas de agua.

6.1.10. Características de los depósitos de agua en el municipio encuestado.

CÓDIGO DE IDENTIFICACIÓN				CARACTERÍSTICAS DE LOS DEPÓSITOS							
Clave	Provincia	Municipio	Nº Orden	Tipo	Titular	Gestión	Capacidad	Estado	Protección	Limpieza	Contador
				Cl	Cl	Cl	m3	Cl	Cl	nº	Cl
DE	23	052	001	ES	MU	MU	325	B	NO	2.006	NO
DE	23	052	002	ES	MU	MU	110	B	NO	2.006	NO
TOTAL MUNICIPIO							435			4.012	

		ENCUESTA DE INFRAESTRUCTURA Y EQUIPAMIENTOS LOCALES- 2010			
		DIPUTACIÓN PROVINCIAL DE JAÉN			
MUNICIPIO:					
Provincia:		Isla:		Municipio	





CUADRO 16

6. ABASTECIMIENTO DE AGUA

6.1 Traidas de agua.

6.1.11. Características de los depósitos de agua encuestados, ubicados en municipios mayores de 50,000 habitantes

CÓDIGO DE IDENTIFICACIÓN				CARACTERÍSTICAS DE LOS DEPÓSITOS							
Clave	Provincia	Municipio	Nº Orden	Tipo	Titular	Gestión	Capacidad	Estado	Protección	Limpieza	Contador
				Cl	Cl	Cl	m3	Cl	Cl	nº	Cl
TOTAL MUNICIPIO							#Error			#Error	

	ENCUESTA DE INFRAESTRUCTURA Y EQUIPAMIENTOS LOCALES- 2010					
	DIPUTACIÓN PROVINCIAL DE JAÉN					
	MUNICIPIO:		JIMENA			
	Provincia:	23	Isla:		Municipio	


CUADRO 17

6. ABASTECIMIENTO DE AGUA

6.1 Traidas de agua.

6.1.12. Identificación de las instalaciones de tratamiento de potabilización que dan servicio a los núcleos de población del municipio encuestado.

NÚCLEOS DE POBLACIÓN					CÓDIGO DE IDENTIFICACIÓN DE LA INSTALACIÓN			
Provincia	Municipio	Entidad	Núcleo	NOMBRE	Tratamiento de potabilizac.	Provincia	Municipio	Nº de Orden
					CI			
23	052	0004	01	JIMENA(NUCLEO)	TP	23	052	001
23	052	0004	01	JIMENA(NUCLEO)	TP	23	052	002

		ENCUESTA DE INFRAESTRUCTURA Y EQUIPAMIENTOS LOCALES- 2010					
		DIPUTACIÓN PROVINCIAL DE JAÉN					
		MUNICIPIO:		JIMENA			
		Provincia:	23	Isla:		Municipio	052



CUADRO 18

6. ABASTECIMIENTO DE AGUA

6.1 Traidas de agua.

6.1.13. Instalaciones y tratamiento de potabilización del municipio encuestado.

CÓDIGO DE IDENTIFICACIÓN				TIPO DE EQUIPAMIENTO	UBICACIÓN	TIPOS DE TRATAMIENTO						METODO DE DESINFECCION			CONTROL CALIDAD		ESTADO
Clave	Provincia	Municipio	Nº Orden			Solo Desinfección	Categoría A1	Categoría A2	Categoría A3	Desaladora	Otros tipos	METODO DE DESINFECCION			Periodicidad	Organismo	
						CI	CI	CI	CI	CI	CI	CI	CI	CI			
TP	23	052	001	MA	DE	SI	NO	NO	NO	NO	NO	SI	NO	NO	DI	MU	B
TP	23	052	002	AU	CA	SI	NO	NO	NO	NO	NO	SI	NO	NO	DI	MU	B

ENCUESTA DE INFRAESTRUCTURA Y EQUIPAMIENTOS LOCALES- 2010

DIPUTACIÓN PROVINCIAL DE JAÉN

MUNICIPIO: JIMENA

Provincia: 23 **Isla:** **Municipio** 052




CUADRO 20

6. ABASTECIMIENTO DE AGUA

6.2. Red de distribución.

6.2.1 Características de la red de distribución.

NÚCLEOS DE POBLACIÓN					CARACTERÍSTICAS DE LA RED DE DISTRIBUCIÓN					
Provincia	Municipio	Entidad	Núcleo	NOMBRE	Tipo de material	Sistema de Transporte	Estado	Titular	Gestión	Longitud
					CI	CI	CI	CI	CI	m
23	052	0004	01	JIMENA(NUCLEO)	FC	NO	B	MU	MU	350
23	052	0004	01	JIMENA(NUCLEO)	FC	NO	M	MU	MU	70
23	052	0004	01	JIMENA(NUCLEO)	FC	NO	R	MU	MU	136
23	052	0004	01	JIMENA(NUCLEO)	OT	NO	M	MU	MU	180
23	052	0004	01	JIMENA(NUCLEO)	PC	NO	B	MU	MU	1.219
23	052	0004	01	JIMENA(NUCLEO)	PC	NO	M	MU	MU	674
23	052	0004	01	JIMENA(NUCLEO)	PE	NO	B	MU	MU	5.934
23	052	0004	01	JIMENA(NUCLEO)	PE	NO	M	MU	MU	464
23	052	0004	01	JIMENA(NUCLEO)	PE	NO	R	MU	MU	681
TOTAL NÚCLEO										9.708
TOTAL DISEMINADO										0
TOTAL MUNICIPIO										9.708

		ENCUESTA DE INFRAESTRUCTURA Y EQUIPAMIENTOS LOCALES- 2010						
		DIPUTACIÓN PROVINCIAL DE JAÉN						
MUNICIPIO:		JIMENA						
Provincia:	23	Isla:		Municipio	052			

CUADRO 21

6. ABASTECIMIENTO DE AGUA

6.2 Distribución de agua

6.2.2 Características y elementos del servicio de abastecimiento de agua

6.2.2.2. Núcleos de población encuestados. 2.

Núcleo de Población			CARACTERÍSTICAS DEL SERVICIO					ELEMENTOS ACCESORIOS						CISTERNA
			Dotación de agua		Conta- dores	Tasa	Año de instala- ción	Hidrantes		Válvulas		Bocas de riego		
			Disponi- bilidad	Restri- cciones				Sufi- ciencia	Estado	Sufi- ciencia	Estado	Sufi- ciencia	Estado	
0004	01	JIMENA(NUCLEO)	IN	RM	SI	SI	1945	NO		IN	M	IN	M	NO

ENCUESTA DE INFRAESTRUCTURA Y EQUIPAMIENTOS LOCALES- 2010

DIPUTACIÓN PROVINCIAL DE JAÉN

MUNICIPIO: **JIMENA**

Provincia: **23** **Isla:** **Municipio** **052**



CUADRO 22


6. ABASTECIMIENTO DE AGUA

6.2 Distribución de agua

6.2.2 Características y elementos del servicio de abastecimiento de agua

6.2.2.2. Núcleos de población encuestados. 3.

Núcleo de Población	CARACTERÍSTICAS DEL SERVICIO							DEFICIT RED DE DISTRIBUCION				
	Viviendas con servicio		Consumo		Deficiencias Presión		Pérdidas	Calidad	Longitud red	Viviendas afectadas red	Población afectada	
	Conectadas	No conect.	Invierno	Verano	Exceso	Defecto					Residente	Estacional
	nº	nº	m3/día	m3/día	nº	nº	%	Cl	m	nº	nº	nº
0004 01 JIMENA(NUCLEO)	845	0	315	468	15	0	20	M	0	0	0	0
TOTAL NÚCLEO	845	0	315	468	15	0			0	0	0	0
TOTAL DISEMINADO	0	0	0	0	0	0			0	13	34	80
TOTAL MUNICIPIO	845	0	315	468	15	0			0	13	34	80

		ENCUESTA DE INFRAESTRUCTURA Y EQUIPAMIENTOS LOCALES- 2010					
		DIPUTACIÓN PROVINCIAL DE JAÉN					
MUNICIPIO:		JIMENA					
Provincia:	23	Isla:		Municipio	052		




CUADRO 24

7. SANEAMIENTO Y DEPURACIÓN.

7.1 Sistema de Saneamiento.

7.1.1 Características de los tramos de red de alcantarillado interior.

NÚCLEOS DE POBLACIÓN					CARACTERÍSTICAS DE LA RED DE ALCANTARILLADO INTERIOR						
Provincia	Municipio	Entidad	Núcleo	NOMBRE	Tipo de material	Sistema de transporte	Estado	Tipo de red	Titular	Gestión	Longitud
					CI	CI	CI	CI	CI	CI	m
23	052	0004	01	JIMENA(NUCLEO)	HO	GR	B	RE	MU	MU	1.522
23	052	0004	01	JIMENA(NUCLEO)	HO	GR	M	RE	MU	MU	2.991
23	052	0004	01	JIMENA(NUCLEO)	HO	GR	R	RE	MU	MU	535
23	052	0004	01	JIMENA(NUCLEO)	OT	GR	M	RE	MU	MU	30
23	052	0004	01	JIMENA(NUCLEO)	PC	GR	B	RE	MU	MU	2.294
TOTAL NÚCLEO											7.372
TOTAL DISEMINADO											
TOTAL MUNICIPIO											

		ENCUESTA DE INFRAESTRUCTURA Y EQUIPAMIENTOS LOCALES- 2010					
		DIPUTACIÓN PROVINCIAL DE JAÉN					
		MUNICIPIO:		JIMENA			
		Provincia:	23	Isla:		Municipio	052




CUADRO 25


7. SANEAMIENTO Y DEPURACIÓN

7.1 Sistema de saneamiento.

7.1.2 Identificación de los colectores generales que dan servicio a los núcleos de población del municipio encuestado.

NÚCLEO DE POBLACIÓN					CÓDIGO DE IDENTIFICACIÓN			
Provincia	Municipio	Entidad	Núcleo	NOMBRE	Colector	Provincia	Municipio	Nº de Orden
					CI			
23	052	0004	01	JIMENA(NUCLEO)	CL	23	052	001
23	052	0004	01	JIMENA(NUCLEO)	CL	23	052	002

		ENCUESTA DE INFRAESTRUCTURA Y EQUIPAMIENTOS LOCALES- 2010				
		DIPUTACIÓN PROVINCIAL DE JAÉN				
		MUNICIPIO:		JIMENA		
		Provincia:	23	Isla:		Municipio




CUADRO 26

7. SANEAMIENTO Y DEPURACIÓN

7.1 Sistema de saneamiento.

7.1.3 Identificación de los colectores generales en el municipio encuestado.

CÓDIGO DE IDENTIFICACIÓN			
Colector	Provincia	Municipio	Nº de Orden
Cl			
CL	23	052	001
CL	23	052	002

	ENCUESTA DE INFRAESTRUCTURA Y EQUIPAMIENTOS LOCALES- 2010				
	DIPUTACIÓN PROVINCIAL DE JAÉN				
	MUNICIPIO:				
	Provincia:		Isla:		Municipio





CUADRO 27

7. SANEAMIENTO Y DEPURACIÓN

7.1 Sistema de saneamiento.

7.1.4 Identificación de los colectores generales encuestados, ubicados en municipios mayores de 50.000 habitantes.

CÓDIGO DE IDENTIFICACIÓN			
Colector	Provincia	Municipio	Nº de Orden
CI			

	ENCUESTA DE INFRAESTRUCTURA Y EQUIPAMIENTOS LOCALES- 2010						
	DIPUTACIÓN PROVINCIAL DE JAÉN						
	MUNICIPIO:		JIMENA				
	Provincia:	23	Isla:		Municipio	052	

CUADRO 28

7. SANEAMIENTO Y DEPURACIÓN.


7.1 Sistema de Saneamiento.

7.1.5 Tramos de colectores generales en el municipio encuestado.

CÓDIGO DE IDENTIFICACIÓN				CARACTERÍSTICAS DE LOS COLECTORES GENERALES					
Clave	Provincia	Municipio	Nº	Tipo de material	Sistema de transporte	Estado	Titular	Gestión	Longitud
				Cl	Cl	Cl	Cl	Cl	m
CL	23	052	001	HO	GR	B	MU	MU	236
CL	23	052	001	HO	GR	M	MU	MU	482
CL	23	052	001	PC	GR	B	MU	MU	140
CL	23	052	002	PC	GR	B	MU	MU	113
TOTAL MUNICIPIO									971

ENCUESTA DE INFRAESTRUCTURA Y EQUIPAMIENTOS LOCALES- 2010**DIPUTACIÓN PROVINCIAL DE JAÉN****MUNICIPIO:****JIMENA****Provincia:****23****Isla:****Municipio****052****CUADRO 30****7. SANEAMIENTO Y DEPURACIÓN****7.1 Sistema de saneamiento.****7.1.7 Identificación de los EMISARIOS que dan servicio a los núcleos de población del municipio encuestado.**

NÚCLEO DE POBLACIÓN						CÓDIGO DE IDENTIFICACIÓN DE LOS EMISARIOS			
						Emisario	Provincia	Municipio	Nº de Orden
Clave	Provincia	Municipio	Entidad	Núcleo	Denominación	CI			
EM	23	052	0004	01	JIMENA(NUCLEO)	EM	23	052	001
EM	23	052	0004	01	JIMENA(NUCLEO)	EM	23	052	002
EM	23	052	0004	01	JIMENA(NUCLEO)	EM	23	052	003

		ENCUESTA DE INFRAESTRUCTURA Y EQUIPAMIENTOS LOCALES- 2010					
		DIPUTACIÓN PROVINCIAL DE JAÉN					
MUNICIPIO:		JIMENA					
Provincia:	23	Isla:		Municipio	052		




CUADRO 31

7. SANEAMIENTO Y DEPURACIÓN

7.1 Sistema de saneamiento.

7.1.8 Identificación de los EMISARIOS en el municipio encuestado.

CÓDIGO DE IDENTIFICACIÓN				PUNTO DE VERTIDO		DISTANCIA
				Tipo de vertido	Zona de vertido	
Clave	Provincia	Municipio	Nº	CI	CI	
EM	23	052	001	OT	ZN	324
EM	23	052	002	OT	ZN	50
EM	23	052	003	OT	ZN	330

	ENCUESTA DE INFRAESTRUCTURA Y EQUIPAMIENTOS LOCALES- 2010				
	DIPUTACIÓN PROVINCIAL DE JAÉN				
	MUNICIPIO:				
	Provincia:		Isla:		Municipio





CUADRO 32

7. SANEAMIENTO Y DEPURACIÓN

7.1 Sistema de saneamiento.

7.1.9 Identificación de los EMISARIOS, ubicados en municipios mayores de 50.000 habitantes.

CÓDIGO DE IDENTIFICACIÓN				PUNTO DE VERTIDO		DISTANCIA
				Tipo de vertido	Zona de vertido	
Clave	Provincia	Municipio	Nº	CI	CI	

	ENCUESTA DE INFRAESTRUCTURA Y EQUIPAMIENTOS LOCALES- 2010						
	DIPUTACIÓN PROVINCIAL DE JAÉN						
	MUNICIPIO:		JIMENA				
	Provincia:	23	Isla:		Municipio	052	

CUADRO 33

7. SANEAMIENTO Y DEPURACIÓN

7.1 Sistema de saneamiento.

7.1.10 Características de los tramos de emisarios en el municipio encuestado.

CÓDIGO DE IDENTIFICACIÓN				CARACTERÍSTICAS DE LOS TRAMOS DE EMISARIOS			
				Tipo de material	Estado	Longitud del tramo	
						Terrestre	Marítima
Clave	Provincia	Municipio	Nº	CI	CI	m	m
EM	23	052	001	PC	B	295	0
EM	23	052	002	HO	M	401	0
EM	23	052	003	PC	B	963	0
TOTAL MUNICIPIO						1.659	0

	ENCUESTA DE INFRAESTRUCTURA Y EQUIPAMIENTOS LOCALES- 2010				
	DIPUTACIÓN PROVINCIAL DE JAÉN				
	MUNICIPIO:				
	Provincia:		Isla:		Municipio



CUADRO 34

7. SANEAMIENTO Y DEPURACIÓN

7.1 Sistema de saneamiento.

7.1.11 Características de los tramos de emisarios encuestados, ubicados en municipios mayores de 50.000 habitante

CÓDIGO DE IDENTIFICACIÓN				CARACTERÍSTICAS DE LOS TRAMOS DE EMISARIOS			
				Tipo de material	Estado	Longitud del tramo	
						Terrestre	Marítima
Clave	Provincia	Municipio	Nº	CI	CI	m	m
TOTAL MUNICIPIO						#Error	#Error

ENCUESTA DE INFRAESTRUCTURA Y EQUIPAMIENTOS LOCALES- 2010



DIPUTACIÓN PROVINCIAL DE JAÉN


MUNICIPIO: **JIMENA**


Provincia: **23** **Isla:** **Municipio** **052**



CUADRO 35
7. SANEAMIENTO Y DEPURACIÓN
7.1 Sistema de saneamiento.
7.1.12. Características del servicio de alcantarillado
7.1.12.1. Nucleos de poblacion encuestados. 5

Núcleo de Población	ELEMENTOS ACCESORIOS				CARACTERÍSTICAS DEL SERVICIO			DÉFICIT DE ALCANTARILLADO				CAUDAL m3/año				
	Pozos	Sumideros	Aliviadero		Calidad	Viviendas con servicio		Longitud red	Viviendas afectadas	Población afectada		Desagüe	Tratado	Reutilizado		
			Con acumulac.	Sin Acumulac.		Conect.	No conect.			Residente	Estacional			Urbano	Rústico	Industrial
	CI	CI	CI	CI	CI	nº	nº	m	nº	nº	nº					
0004 01 JIMENA(NUCLEO)	SF	SF	NO	NO	R	845	0	0	0	0	0	210.000	210.000	0	210000	0
TOTAL NÚCLEO						845	0	0	0	0	0	210.000	210.000	0	210.000	0
TOTAL DISEMINADO						0	0	0	13	34	80	0	0			
TOTAL MUNICIPIO						845	0	0	13	34	80	210.000	210.000	0	210.000	0

		ENCUESTA DE INFRAESTRUCTURA Y EQUIPAMIENTOS LOCALES- 2010					
		DIPUTACIÓN PROVINCIAL DE JAÉN					
MUNICIPIO:		JIMENA					
Provincia:	23	Isla:		Municipio	052		



CUADRO 36

7. SANEAMIENTO Y DEPURACIÓN

7.2 Depuración.

7.2.1 Identificación de los Sistemas de depuración que dan servicio a los núcleos de población del municipio encuestado.

NÚCLEO DE POBLACIÓN					CÓDIGO DE IDENTIFICACIÓN DEL SISTEMA DE DEPURACIÓN			
Provincia	Municipio	Entidad	Núcleo	Núcleo	EDAR	Provincia	Municipio	Núcleo
23	052	0004	01	JIMENA(NUCLEO)	ED	23	052	001



ENCUESTA DE INFRAESTRUCTURA Y EQUIPAMIENTOS LOCALES- 2010

DIPUTACIÓN PROVINCIAL DE JAÉN

MUNICIPIO:

JIMENA

Provincia:

23

Isla:

Municipio

052



CUADRO 37

7. SANEAMIENTO Y DEPURACIÓN

7.2 Depuración.

7.2.2. Descripción de los Tratamientos de los Sistemas de depuración en el municipio encuestado.

CODIGO DE IDENTIFICACION				DESCRIPCION DEL SISTEMA														
EDAR	Provin-cia	Munici-pio	Número de orden	Tratamiento Primario			Tratamiento Secundario			Tratamientos Avanzados			Procesos Complementarios			Tratamiento de lodos		
				CI	CI	CI	CI	CI	CI	CI	CI	CI	CI	CI	CI	CI	CI	CI
ED	23	052	001	OT	NO	NO	NO	CB	NO	NO	NO	NO	NO	NO	NO	OT	NO	NO



ENCUESTA DE INFRAESTRUCTURA Y EQUIPAMIENTOS LOCALES- 2010

DIPUTACIÓN PROVINCIAL DE JAÉN

MUNICIPIO: JIMENA

Provincia: 23 Isla: Municipio 052



CUADRO 42
8. RECOGIDA Y ELIMINACION DE RESIDUOS URBANOS.
8.1 Recogida de residuos urbanos.

Núcleo de Población			RECOGIDA DE RESIDUOS URBANOS					
			Tipo de recogida	Gestión	Periodicidad	Calidad	Producción	Contenedores
			CI	CI	CI	CI	Tm	nº
0004	01	JIMENA(NUCLEO)	PA	CON	SE	AD	64	12
0004	01	JIMENA(NUCLEO)	PI	CON	SE	AD	17	4
0004	01	JIMENA(NUCLEO)	PL	CON	SE	AD	35	14
0004	01	JIMENA(NUCLEO)	RN	CON	DI	AD	502	43
0004	01	JIMENA(NUCLEO)	VI	CON	OT	AD	122	8
TOTAL NÚCLEO							740	81
TOTAL DISEMINADO							12	2
TOTAL MUNICIPIO							752	83



ENCUESTA DE INFRAESTRUCTURA Y EQUIPAMIENTOS LOCALES- 2010

DIPUTACIÓN PROVINCIAL DE JAÉN

MUNICIPIO: JIMENA

Provincia: 23 Isla: Municipio 052



CUADRO 43

8. RECOGIDA Y ELIMINACION DE RESIDUOS URBANOS.

8.2 Núcleos sin recogida de residuos urbanos. Limpieza de calles.

8.2.1 Núcleos de población encuestados.

Núcleo de Población			ÁMBITO SIN SERVICIO			LIMPIEZA DE CALLES	
			Viviendas afectadas nº	Población afectada		Servicio	Plantilla
				Residente	Estacional	Cl	nº
0004	01	JIMENA(NUCLEO)	0	0	0	SI	1
TOTAL NÚCLEO			0	0	0		1
TOTAL DISEMINADO			13	34	80		1
TOTAL MUNICIPIO			13	34	80		2

	ENCUESTA DE INFRAESTRUCTURA Y EQUIPAMIENTOS LOCALES- 2010					
	DIPUTACIÓN PROVINCIAL DE JAÉN					
	MUNICIPIO:		JIMENA			
	Provincia:	23	Isla:		Municipio	052



CUADRO 44

8. RECOGIDA Y ELIMINACION DE RESIDUOS URBANOS.

8.3 Vertederos. (Instalaciones de eliminación y tratamiento de residuos).

8.3.1 Identificación de los vertederos que dan servicio a los núcleos de población del municipio encuestado.

Núcleo de Población			CÓDIGO DE IDENTIFICACIÓN			
			Vertedero	Provincia	Municipio	Nº de orden
			CI			
0004	01	JIMENA(NUCLEO)	VC	23	092	001
0004	01	JIMENA(NUCLEO)	VD	23	052	001



ENCUESTA DE INFRAESTRUCTURA Y EQUIPAMIENTOS LOCALES- 2010

DIPUTACIÓN PROVINCIAL DE JAÉN

MUNICIPIO: JIMENA

Provincia: 23 Isla: Municipio 052




CUADRO 45

8. RECOGIDA Y ELIMINACION DE RESIDUOS URBANOS

8.3 Vertederos (Instalaciones de eliminación y tratamiento de residuos)

8.3.2 Características de las Instalaciones.

CODIGO DE IDENTIFICACION				Tipo	Titular	Gestión	PROBLEMAS EXISTENTES										CAPACIDAD			ESTADO	VIDA UTIL	CATEGORIA	ACTIVIDAD	
Tipo	Provincia	Municipio	Nº				OI	Hu	Ca	Ri	Fi	Iv	Fa	Sa	In	Ot	Total		Ampl.					Transformac.
Cl	Cl	Cl	Cl				Cl	Cl	Cl	Cl	Cl	Cl	Cl	Cl	Cl	Cl	Cl	m3	% Ocupa					Cl
VT	23	052	001	VCS	MUD	MUD	NO	NO	NO	NO	NO	SI	NO	NO	NO	NO	7.000	52	NO	0	R	2	VIN	EN
TOTAL MUNICIPIO																	7.000			0				

		ENCUESTA DE INFRAESTRUCTURA Y EQUIPAMIENTOS LOCALES- 2010				
		DIPUTACIÓN PROVINCIAL DE JAÉN				
MUNICIPIO:		JIMENA				
Provincia:	23	Isla:		Municipio	052	



CUADRO 47
9. ALUMBRADO PUBLICO

NÚCLEO DE POBLACIÓN					AHORRO ENERGÉTICO		CALIDAD	Potencia Instalada	Puntos de luz
Provin- cia	Muni- cipio	Enti- dad	Núcleo	Denominación	Rfi	Rfi	Cl	Kw	nº
23	052	0004	01	JIMENA(NUCLEO)	SI	NO	B	66	462
TOTAL NÚCLEO									462
TOTAL DISEMINADO									0
TOTAL MUNICIPIO									462

ENCUESTA DE INFRAESTRUCTURA Y EQUIPAMIENTOS LOCALES- 2010

DIPUTACIÓN PROVINCIAL DE JAÉN

MUNICIPIO:

JIMENA

Provincia:

23

Isla:

Municipio

052



CUADRO 48

10. OTRAS INFORMACIONES MUNICIPALES

NÚCLEO DE POBLACIÓN					RECEPCIÓN TV		TELEFONÍA MOVIL		CORREO	BANDA ANCHA						CAPI	CALIDAD SUMIN. ENERGÍA		ALUMBR.PÚBLICO AMB.SIN SERV.		
Provincia	Municipio	Entidad	Núcleo	Denominación	Antena	Cable	Gsm	Umts		Rd	Xd	Wi	Ca	Rb	St		Electr.	Gas	Viv afec	Long calle	
					CI	CI	CI	CI	CI	CI	CI	CI	CI	CI	CI	CI	nº	m			
23	052	0004	01	JIMENA(NUCLEO)	B	C	R	C	NO	NO	SI	SI	NO	NO	NO	SI	R	C	0	0	
TOTAL NÚCLEO																			0	0	
TOTAL DISEMINADO																				13	0
TOTAL MUNICIPIO																				13	0

ENCUESTA DE INFRAESTRUCTURA Y EQUIPAMIENTOS LOCALES- 2010

DIPUTACIÓN PROVINCIAL DE JAÉN

MUNICIPIO:

JIMENA

Provincia:

23

Isla:

Municipio

052



CUADRO 48

10. OTRAS INFORMACIONES MUNICIPALES

NÚCLEO DE POBLACIÓN					RECEPCIÓN TV		TELEFONÍA MOVIL		CORREO	BANDA ANCHA						CAPI	CALIDAD SUMIN. ENERGÍA		ALUMBR.PÚBLICO AMB.SIN SERV.	
Provincia	Municipio	Entidad	Núcleo	Denominación	Antena	Cable	Gsm	Umts		Rd	Xd	Wi	Ca	Rb	St		Electr.	Gas	Viv afec	Long calle
					CI	CI	CI	CI	CI	CI	CI	CI	CI	CI	CI	CI	nº	m		

ENCUESTA DE INFRAESTRUCTURA Y EQUIPAMIENTOS LOCALES- 2010

DIPUTACIÓN PROVINCIAL DE JAÉN

MUNICIPIO:

JIMENA

Provincia:

23

Isla:

Municipio

052



CUADRO 49

11. INSTALACIONES DEPORTIVAS DE USO PÚBLICO

11.1 Características de las Instalaciones.

CÓDIGO DE IDENTIFICACIÓN				NOMBRE DE LA INSTALACIÓN	CARACTERÍSTICAS							
Tipo	Provincia	Municipio	Nº Orden		Tipo	Titular	Gestión	Superficie (m2)			Sin Barreras Arquitectónicas	Estado
					CI	CI	CI	Cubierta	Aire Libre	Solar	CI	
TJ	23	052	001	Campo de Futbol y Tenis	TJ	MU	MU	132	8.368	8.500	SI	R
CP	23	052	002	Piscina y Polideportivo Municipal	CP	MU	MU	550	5.086	5.636	SI	R
PP	23	052	003	Pista Polideportiva CP. Nuestra Señora II	PP	CA	CA	0	800	800	SI	R
GI	23	052	004	Gimnasio CP.Nuestra Señora II	GI	CA	CA	100	0	100	SI	B
TJ	23	052	005	Pista Deportiva Multiusos	TJ	MU	MU	0	275	275	SI	B
GI	23	052	006	Gimnasio Municipal	GI	MU	MU	100	0	100	SI	B
TOTAL MUNICIPIO								882	14.529	15.411		

**ENCUESTA DE INFRAESTRUCTURA Y EQUIPAMIENTOS LOCALES- 2010****DIPUTACIÓN PROVINCIAL DE JAÉN****MUNICIPIO: JIMENA****Provincia: 23 Isla: Municipio 052****CUADRO 50****12. INSTALACIONES DEPORTIVAS DE USO PÚBLICO****12.2 Tipos de deportes de las Instalaciones.**

CÓDIGO DE IDENTIFICACIÓN				NOMBRE DE LA INSTALACIÓN	Tipo de deporte
Clave	Provincia	Municipio	Nº Orden		CI
ID	23	052	001	Campo de Futbol y Tenis	FB
ID	23	052	001	Campo de Futbol y Tenis	TE
ID	23	052	002	Piscina y Polideportivo Municipal	BC
ID	23	052	002	Piscina y Polideportivo Municipal	BM
ID	23	052	002	Piscina y Polideportivo Municipal	BV
ID	23	052	002	Piscina y Polideportivo Municipal	NA
ID	23	052	002	Piscina y Polideportivo Municipal	TE
ID	23	052	003	Pista Polideportiva CP. Nuestra Señora II	BC
ID	23	052	003	Pista Polideportiva CP. Nuestra Señora II	BM
ID	23	052	004	Gimnasio CP.Nuestra Señora II	GI
ID	23	052	005	Pista Deportiva Multiusos	BC
ID	23	052	005	Pista Deportiva Multiusos	BM
ID	23	052	005	Pista Deportiva Multiusos	BV
ID	23	052	005	Pista Deportiva Multiusos	FB
ID	23	052	006	Gimnasio Municipal	GI



ENCUESTA DE INFRAESTRUCTURA Y EQUIPAMIENTOS LOCALES- 2010

DIPUTACIÓN PROVINCIAL DE JAÉN

MUNICIPIO: JIMENA

Provincia: 23 Isla: Municipio 052



CUADRO 51

12. OTRAS INSTALACIONES PÚBLICAS.

12.1 Centros Culturales y de Esparcimiento.

12.1.1 Características de las instalaciones.



CÓDIGO DE IDENTIFICACIÓN			NOMBRE DEL CENTRO	CARACTERÍSTICAS							
Provin-cia	Muni-cipio	Nº Orden		Tipo	Titular	Gestión	Superficie (m2)			Sin Barreras Arquitectonicas	Estado
				CI	CI	CI	Cubierta	Aire Libre	Solar	CI	
23	052	004	Salon de Actos II	CS	MU	MU	194	0	194	SI	B
23	052	003	Salon de Actos I	CS	MU	MU	234	0	234	SI	B
23	052	002	Hogar del Pensionista	HP	MU	MU	130	0	65	SI	R
23	052	001	Biblioteca Municipal	BI	MU	MU	233	0	233	SI	R
TOTAL MUNICIPIO							791	0	726		

**ENCUESTA DE INFRAESTRUCTURA Y EQUIPAMIENTOS LOCALES- 2010**

DIPUTACIÓN PROVINCIAL DE JAÉN

MUNICIPIO:**JIMENA****Provincia:****23****Isla:****Municipio****052****CUADRO 52****12. OTRAS INSTALACIONES PÚBLICAS.****12.1 Centros Culturales y de Esparcimiento.****12.1.2 Superficie de los Usos de los Centros.**


CÓDIGO DE IDENTIFICACIÓN			NOMBRE DEL CENTRO	USO	SUPERFICIE CUBIERTA
Provin-cia	Muni-cipio	Nº Orden		Cl	m2
23	052	001	Biblioteca Municipal	BA	233
23	052	003	Salon de Actos I	CV	234
23	052	004	Salon de Actos II	CV	194
23	052	002	Hogar del Pensionista	PN	130
TOTAL MUNICIPIO					791

	ENCUESTA DE INFRAESTRUCTURA Y EQUIPAMIENTOS LOCALES- 2010						
	DIPUTACIÓN PROVINCIAL DE JAÉN						
	MUNICIPIO:		JIMENA				
	Provincia:	23	Isla:		Municipio	052	

CUADRO 54

13. LONJAS, MERCADOS Y RECINTOS FERIALES.


CÓDIGO DE IDENTIFICACIÓN				NÚCLEO DE POBLACIÓN	NOMBRE DEL EQUIPAMIENTO	TIPO	TITULAR	GESTIÓN	SUPERFICIE (m2)			Sin Barreras Arquitectónicas	ESTADO
Clave	Provincia	Municipio	Nº Orden						CI	CI	CI		
LM	23	052	001	JIMENA(NUCLEO)	Mercado Municipal	ME	MU	MU	194	0	194	SI	B
LM	23	052	002	JIMENA(NUCLEO)	Recinto Ferial	FE	MU	MU	200	5.700	5.900	SI	B
TOTAL MUNICIPIO									394	5.700	6.094		

	ENCUESTA DE INFRAESTRUCTURA Y EQUIPAMIENTOS LOCALES- 2010				
	DIPUTACIÓN PROVINCIAL DE JAÉN				
	MUNICIPIO:		JIMENA		
	Provincia:	23	Isla:		Municipio



CUADRO 56
15. CEMENTERIOS


CÓDIGO DE IDENTIFICACIÓN				NÚCLEO DE POBLACIÓN	NOMBRE DEL CEMENTERIO	TITULAR	DISTANCIA AL NÚCLEO	ESTADO DE ACCESO	CAPILLA	DEPÓSITO	AMPLIACIÓN	GRADO DE SATURACIÓN	SUPERFICIE TOTAL	Sin Barreras Arquitectónicas	CREMATORIO
Clave	Provincia	Municipio	Nº Orden			CI	Km	CI	CI	CI	CI	CI	%	m2	CI
CE	23	052	001		Cementerio Municipal	MU	1,1	R	NO	NO	SI	95	4.040	SI	NO
TOTAL MUNICIPIO													4.040		


	ENCUESTA DE INFRAESTRUCTURA Y EQUIPAMIENTOS LOCALES- 2010				
	DIPUTACIÓN PROVINCIAL DE JAÉN				
	MUNICIPIO: _____				
Provincia:		Isla:		Municipio	



CUADRO 57
16. TANATORIOS

CÓDIGO DE IDENTIFICACIÓN				NÚCLEO DE POBLACIÓN	NOMBRE DEL TANATORIO	TITULAR	GESTIÓN	CARACTERÍSTICAS						
Clave	Provincia	Municipio	Nº Orden					Superficie (m2)			Salas	Sin Barreras Arquitectónicas	Estado	
								Cubierta	Aire libre	Solar	nº	CI	CI	
TOTAL MUNICIPIO								#Error	#Error	#Error	#Error			



	ENCUESTA DE INFRAESTRUCTURA Y EQUIPAMIENTOS LOCALES- 2010									
	DIPUTACIÓN PROVINCIAL DE JAÉN									
	MUNICIPIO:		JIMENA							
	Provincia:	23	Isla:		Municipio	052				



DIPUTACIÓN
DE JAÉN

CUADRO 58
17. CENTROS SANITARIOS

CÓDIGO DE IDENTIFICACIÓN				NÚCLEO DE POBLACIÓN	NOMBRE DEL CENTRO	TIPO	TITULAR	GESTIÓN	SUPERFICIE (m2)			UCI	CAMAS	Sin Barreras Arquitectónicas	ESTADO
Clave	Provincia	Municipio	Nº Orden						CI	CI	CI				
SA	23	052	001	JIMENA(NUCLEO)	Consultorio Medico	CLO	CAU	SAS	81	0	81	NO	0	SI	B
TOTAL MUNICIPIO									81	0	81				


	ENCUESTA DE INFRAESTRUCTURA Y EQUIPAMIENTOS LOCALES- 2010						
	DIPUTACIÓN PROVINCIAL DE JAÉN						
	MUNICIPIO:		JIMENA				
	Provincia:	23	Isla:		Municipio	052	

CUADRO 60

19 CENTROS DE ENSEÑANZA

19.1. Características de los Centros.

CÓDIGO DE IDENTIFICACIÓN				NÚCLEO DE POBLACIÓN	NOMBRE DEL CENTRO	Ámbito	Titular	SUPERFICIE (m2)			Sin Barreras Arquitectónicas	ESTADO
Clave	Provincia	Municipio	Nº Orden					Cl	Cl	Cubierta		
EN	23	052	003	JIMENA(NUCLEO)	CP. Nuestra Señora III	L	CE	1.428	478	1.192	SI	B
EN	23	052	002	JIMENA(NUCLEO)	CP. Nuestra Señora Antiguo II	L	CE	568	5.602	5.900	SI	R
EN	23	052	001	JIMENA(NUCLEO)	CP. Nuestra Señora I	L	CE	700	1.288	1.638	SI	B
TOTAL MUNICIPIO								2.696	7.368	8.730		

	ENCUESTA DE INFRAESTRUCTURA Y EQUIPAMIENTOS LOCALES- 2010				
	DIPUTACIÓN PROVINCIAL DE JAÉN				
	MUNICIPIO:	JIMENA			
	Provincia:	23	Isla:		Municipio



CUADRO 61

19 CENTROS DE ENSEÑANZA

19.2. Niveles de enseñanza de los Centros.

CÓDIGO DE IDENTIFICACIÓN				NÚCLEO DE POBLACIÓN	NOMBRE DEL CENTRO	Nivel	CENTROS NO UNIVERSITARIOS			
Clave	Provincia	Municipio	Nº Orden				Cl	Unidades	Plazas	Alumnos
EN	23	052	001	JIMENA(NUCLEO)	CP. Nuestra Señora I	ESO	2	50	38	
EN	23	052	001	JIMENA(NUCLEO)	CP. Nuestra Señora I	ESP	1	10	7	
EN	23	052	001	JIMENA(NUCLEO)	CP. Nuestra Señora I	PRI	3	75	42	
EN	23	052	002	JIMENA(NUCLEO)	CP. Nuestra Señora II	INF	3	75	27	
EN	23	052	003	JIMENA(NUCLEO)	CP. Nuestra Señora III	PRI	3	75	34	
TOTAL MUNICIPIO								12	285	148



ENCUESTA DE INFRAESTRUCTURA Y EQUIPAMIENTOS LOCALES- 2010

DIPUTACIÓN PROVINCIAL DE JAÉN

MUNICIPIO: JIMENA

Provincia: 23 **Isla:** **Municipio** 052



CUADRO 63

21. CASAS CONSISTORIALES Y OTROS EQUIPAMIENTOS DE USO O TITULARIDAD MUNICIPAL

21.1 Características de los equipamientos.

CÓDIGO DE IDENTIFICACIÓN				NÚCLEO DE POBLACIÓN	NOMBRE DEL EQUIPAMIENTO	TIPO	TITULAR	TENENCIA	SUPERFICIE (m2)			Sin Barreras Arquitectónicas	ESTADO
Clave	Provincia	Municipio	Nº Orden						Cubierta	Aire Libre	Solar		
CC	23	052	001	JIMENA(NUCLEO)	Casa Consistorial	AY	MU	MU	540	0	180	SI	B
CC	23	052	002	JIMENA(NUCLEO)	Viviendas Maestros	VM	MU	MU	720	0	180	SI	R
CC	23	052	003	JIMENA(NUCLEO)	Almacen Municipal	OT	MU	MU	100	0	100	SI	B
CC	23	052	004	JIMENA(NUCLEO)	Antiguo Cuartel de la Guardia Civil	OT	MU	MU	1.036	260	778	SI	B
CC	23	052	005	JIMENA(NUCLEO)	Castillo	OT	MU	MU	650	600	850	SI	B
CC	23	052	006	JIMENA(NUCLEO)	Nave Industrial	OT	MU	MU	282	0	250	SI	B
CC	23	052	007	JIMENA(NUCLEO)	Centro Civico Social	OT	MU	MU	336	0	168	SI	E
CC	23	052	008	JIMENA(NUCLEO)	Aparcamientos y trasteros municipales	OT	MU	MU	275	0	275	SI	B
CC	23	052	009	JIMENA(NUCLEO)	Edificio Biblioteca	OT	MU	MU	467	0	234	SI	B
CC	23	052	010	JIMENA(NUCLEO)	Edificio Mercado	OT	MU	MU	388	36	230	SI	B
TOTAL MUNICIPIO									4.794	896	3.245		



ENCUESTA DE INFRAESTRUCTURA Y EQUIPAMIENTOS LOCALES- 2010					
DIPUTACIÓN PROVINCIAL DE JAÉN					
MUNICIPIO:	JIMENA				
Provincia:	23	Isla:		Municipio	052




CUADRO 64

21 CASAS CONSISTORIALES Y OTROS EQUIPAMIENTOS DE USO O TITULARIDAD MUNICIPAL

21.2 Superficies de los usos de las Casas Consistoriales y otros equipamientos.

CÓDIGO DE IDENTIFICACIÓN				NÚCLEO DE POBLACIÓN	NOMBRE DEL EQUIPAMIENTO	USO	SUPERFICIE CUBIERTA
Clave	Provincia	Municipio	Nº Orden			CI	m2
CC	23	052	001	JIMENA(NUCLEO)	Casa Consistorial	AM	420
CC	23	052	001	JIMENA(NUCLEO)	Casa Consistorial	SO	120
CC	23	052	002	JIMENA(NUCLEO)	Viviendas Maestros	VI	720
CC	23	052	003	JIMENA(NUCLEO)	Almacén Municipal	AA	100
CC	23	052	004	JIMENA(NUCLEO)	Antiguo Cuartel de la Guardia Civil	OT	1.036
CC	23	052	005	JIMENA(NUCLEO)	Castillo	OT	650
CC	23	052	006	JIMENA(NUCLEO)	Nave Industrial	AA	282
CC	23	052	007	JIMENA(NUCLEO)	Centro Cívico Social	OT	336
CC	23	052	008	JIMENA(NUCLEO)	Aparcamientos y trasteros municipales	OT	275
CC	23	052	009	JIMENA(NUCLEO)	Edificio Biblioteca	BA	233
CC	23	052	009	JIMENA(NUCLEO)	Edificio Biblioteca	OT	234
CC	23	052	010	JIMENA(NUCLEO)	Edificio Mercado	OT	388

	ENCUESTA DE INFRAESTRUCTURA Y EQUIPAMIENTOS LOCALES- 2010				
	DIPUTACIÓN PROVINCIAL DE JAÉN				
	MUNICIPIO:				
	Provincia:		Isla:		Municipio



CUADRO 65

22. EDIFICIOS DE TITULARIDAD PUBLICA SIN USO

CÓDIGO DE IDENTIFICACIÓN				NÚCLEO DE POBLACIÓN	NOMBRE DEL EQUIPAMIENTO	TITUL.	SUPERFICIE (m2)			ESTADO	USO ANTERIOR
Clave	Provincia	Municipio	Nº Orden				CI	Cubierta	Aire Libre		
TOTAL MUNICIPIO							#Error	#Error	#Error		

