

Encuesta de Infraestructura y Equipamientos Locales

Fase de 2010

Cuestionario

23

051

JAMILENA





ENCUESTA DE INFRAESTRUCTURA Y EQUIPAMIENTOS LOCALES- 2010

DIPUTACIÓN PROVINCIAL DE JAÉN

MUNICIPIO:

JAMILENA

Provincia:

23

Isla:

Municipio

051



CUADRO 01

1. INFORMACION DEMOGRÁFICA

1.1 Población, viviendas y accesibilidad de los núcleos.

1.1.1 Núcleos de población encuestados. 1

ent	núc	Núcleo de población	PADRON 2009	Poblacion estacional máxima	Altitud	Viviendas Familiares	Plazas Hoteleras	Plazas de Turismo Rural	Accesibilidad
0001	01	JAMILENA(NUCLEO)	3.482	4.000	753	1.591	0	0	NO
TOTAL NÚCLEO			3.482	4.000		1.591	0	0	
TOTAL DISEMINADO			3	100		26	0	0	
TOTAL MUNICIPIO			3.485	4.100		1.617	0	0	

ENCUESTA DE INFRAESTRUCTURA Y EQUIPAMIENTOS LOCALES- 2010

DIPUTACIÓN PROVINCIAL DE JAÉN

MUNICIPIO: JAMILENA**Provincia:** 23 **Isla:** **Municipio** 051**CUADRO 02****2. PLANEAMIENTO URBANÍSTICO**

FIGURA DE PLANEAMIENTO			Superficie Municipio	Publicación B.O.	Suelo Urbanizado	Suelo Rural	Suelo Rural Preservado
Tipo	Estado Tramitación	Denominación	Hectáreas	Fecha	Hectáreas	Hectáreas	Hectáreas
P.G	AD	PLAN GENERAL	888,33	07/07/2007	72,08	316,58	499,67

ENCUESTA DE INFRAESTRUCTURA Y EQUIPAMIENTOS LOCALES- 2010

DIPUTACIÓN PROVINCIAL DE JAÉN

MUNICIPIO: JAMILENA

Provincia: 23 **Isla:** **Municipio** 051



CUADRO 03
3. OTROS SERVICIOS DEL MUNICIPIO

3.1. Municipios encuestados.

SEDE WEB MUNICIPAL			ORDENANZAS SOTERRAMIENTO	ENERGÍAS ALTERNATIVAS								Cobertura a Telefonía Móvil	TV Digital por Cable
Información general	Información turística	Gobierno electrónico		Energía eólica	KW eólica	Energía solar	KW solar	Planta Mareomotriz	KW Mareo-motriz	Otras Energías	KW Otras		
CI	CI	CI	CL	CI	Kw	CI	Kw	CI	Kw	CI	Kw	CI	CI
SI	SI	NO	NO	NO	0	NO	0	NO	0	NO	0	SI	NO
TOTAL MUNICIPIO					0		0		0		0		

ENCUESTA DE INFRAESTRUCTURA Y EQUIPAMIENTOS LOCALES- 2010



DIPUTACIÓN PROVINCIAL DE JAÉN

MUNICIPIO: **JAMILENA**

Provincia: **23** **Isla:** **Municipio** **051**




CUADRO 04

4. CARRETERAS

4.1. Tramos de carretera existentes en el término municipal.

PROVIN- CIA	CARRE- TERA	MUNI- CIPIO	Nombre de Carretera	CARACTERÍSTICAS DE LOS TRAMOS DE CARRETERA EN EL MUNICIPIO													
				Puntos kilométricos		Titular	Ges-tión	Señaliza- ción	Firme		Ancho	Longitud	Pasos a nivel	Dimen- siona- miento	Características del trazado		
				Inicio	Final				Tipo	Estado					Si	Pe	Fe
				CI	CI	CI	Cl	m	m	Km	Cl	Cl	Cl	Cl	Cl		
23	JA-3309	051	JAMILENA A MARTOS	1,1	1,5	PR	PR	V	RA	B	6,0	0,3	0	BD	SI	NO	NO
23	JA-3309	051	JAMILENA A MARTOS	1,5	2,2	MU	PR	V	RA	B	6,0	0,7	0	BD	SI	NO	NO
23	JA-3309	051	JAMILENA A MARTOS	2,2	4,9	PR	PR	V	RA	B	6,0	2,7	0	BD	SI	NO	NO
TOTAL MUNICIPIO												3,7					

		ENCUESTA DE INFRAESTRUCTURA Y EQUIPAMIENTOS LOCALES- 2010			
		DIPUTACIÓN PROVINCIAL DE JAÉN			
MUNICIPIO:		JAMILENA			
Provincia:	23	Isla:		Municipio	051




CUADRO 05

5. INFRAESTRUCTURAS VIARIAS.

5.1. Superficie pavimentada y no pavimentada de Travesías, Calles, Plazas y Otros Viarios.

NÚCLEOS DE POBLACIÓN					CARACTERÍSTICAS				
Provincia	Municipio	Entidad	Núcleo	NOMBRE	Tipo	Estado	Longitud	Superficie	Viviendas sin acceso pavimentado
					Cl	Cl	m	m2	nº
23	051	0001	01	JAMILENA(NUCLEO)	CA	B	8.361	85.556	0
23	051	0001	01	JAMILENA(NUCLEO)	CA	M	714	6.640	0
23	051	0001	01	JAMILENA(NUCLEO)	CA	NP	598	4.343	0
23	051	0001	01	JAMILENA(NUCLEO)	CA	R	2.813	23.770	0
23	051	0001	01	JAMILENA(NUCLEO)	OT	B	348	2.645	0
23	051	0001	01	JAMILENA(NUCLEO)	TR	B	698	4.886	0

		ENCUESTA DE INFRAESTRUCTURA Y EQUIPAMIENTOS LOCALES- 2010					
		DIPUTACIÓN PROVINCIAL DE JAÉN					
		MUNICIPIO:		JAMILENA			
		Provincia:	23	Isla:		Municipio	051



CUADRO 06

6. ABASTECIMIENTO DE AGUA

6.1. Traidas de agua.

6.1.1. Identificación de las captaciones de agua que dan servicio a los núcleos de población del municipio encuestado.


NÚCLEOS DE POBLACIÓN					CÓDIGO DE IDENTIFICACIÓN DE LA CAPTACIÓN				
Provincia	Municipio	Entidad	Núcleo	NOMBRE	Captación	Provincia	Municipio	Nº de orden	Nombre de la captación
					CI	CI	CI	CI	CI
23	051	0001	01	JAMILENA(NUCLEO)	CA	23	051	001	El Hoyo
23	051	0001	01	JAMILENA(NUCLEO)	CA	23	051	002	Jamilena I
23	051	0001	01	JAMILENA(NUCLEO)	CA	23	051	003	Jamilena II
23	051	0001	01	JAMILENA(NUCLEO)	CA	23	051	004	Los Collados
23	051	0001	01	JAMILENA(NUCLEO)	CA	23	093	002	Rio Viboras

ENCUESTA DE INFRAESTRUCTURA Y EQUIPAMIENTOS LOCALES- 2010

DIPUTACIÓN PROVINCIAL DE JAÉN

MUNICIPIO: JAMILENA**Provincia:** 23 **Isla:** **Municipio** 051**CUADRO 07****6. ABASTECIMIENTO DE AGUA****6.1. Traidas de agua.****6.1.2. Características de las captaciones en el municipio encuestado.**

CÓDIGO DE IDENTIFICACIÓN				DENOMINACIÓN	CARACTERÍSTICAS DE LA CAPTACIÓN							
Clave	Provincia	Municipio	Nº Orden		Tipo	Titular	Gestión	Sistema	Estado	Uso	Protección	Contador
CA	23	051	001	El Hoyo	PO	MU	MU	IF	B	UO	NO	SI
CA	23	051	002	Jamilena I	PO	MU	MU	IF	R	UO	NO	NO
CA	23	051	003	Jamilena II	PO	MU	MU	IF	R	UO	NO	SI
CA	23	051	004	Los Collados	PO	MU	MU	IF	E	UO	NO	SI

		ENCUESTA DE INFRAESTRUCTURA Y EQUIPAMIENTOS LOCALES- 2010					
		DIPUTACIÓN PROVINCIAL DE JAÉN					
MUNICIPIO:		JAMILENA					
Provincia:	23	Isla:		Municipio	051		



CUADRO 09

6. ABASTECIMIENTO DE AGUA

6.1. Traídas de agua.

6.1.4. Identificación de las conducciones que dan servicio a los núcleos de población del municipio encuestado.


NÚCLEOS DE POBLACIÓN					CÓDIGO DE IDENTIFICACIÓN DE LA CONDUCCIÓN			
Provincia	Municipio	Entidad	Núcleo	NOMBRE	Conducción	Provincia	Municipio	Nº de Orden
					CI			
23	051	0001	01	JAMILENA(NUCLEO)	CN	23	051	001
23	051	0001	01	JAMILENA(NUCLEO)	CN	23	051	002
23	051	0001	01	JAMILENA(NUCLEO)	CN	23	051	003
23	051	0001	01	JAMILENA(NUCLEO)	CN	23	051	004
23	051	0001	01	JAMILENA(NUCLEO)	CN	23	051	005
23	051	0001	01	JAMILENA(NUCLEO)	CN	23	051	006
23	051	0001	01	JAMILENA(NUCLEO)	CN	23	051	007
23	051	0001	01	JAMILENA(NUCLEO)	CN	23	087	305
23	051	0001	01	JAMILENA(NUCLEO)	CN	23	093	301
23	051	0001	01	JAMILENA(NUCLEO)	CN	23	093	306

ENCUESTA DE INFRAESTRUCTURA Y EQUIPAMIENTOS LOCALES- 2010GOBIERNO DE ESPAÑA
MINISTERIO DE POLÍTICA TERRITORIAL

DIPUTACIÓN PROVINCIAL DE JAÉN

MUNICIPIO: JAMILENA**Provincia:** 23 **Isla:** **Municipio** 051**CUADRO 10****6. ABASTECIMIENTO DE AGUA****6.1. Traídas de agua.****6.1.5. Identificación de las conducciones en el municipio encuestado.**

CÓDIGO DE IDENTIFICACIÓN DE LA CONDUCCIÓN			
Conducción	Provincia	Municipio	Nº de Orden
CI			
CN	23	051	001
CN	23	051	002
CN	23	051	003
CN	23	051	004
CN	23	051	005
CN	23	051	006
CN	23	051	007

	ENCUESTA DE INFRAESTRUCTURA Y EQUIPAMIENTOS LOCALES- 2010				
	DIPUTACIÓN PROVINCIAL DE JAÉN				
	MUNICIPIO:				
	Provincia:		Isla:		Municipio




CUADRO 27

7. SANEAMIENTO Y DEPURACIÓN

7.1 Sistema de saneamiento.

7.1.4 Identificación de los colectores generales encuestados, ubicados en municipios mayores de 50.000 habitantes.

CÓDIGO DE IDENTIFICACIÓN			
Colector	Provincia	Municipio	Nº de Orden
CI			

	ENCUESTA DE INFRAESTRUCTURA Y EQUIPAMIENTOS LOCALES- 2010				
	DIPUTACIÓN PROVINCIAL DE JAÉN				
	MUNICIPIO:				
	Provincia:		Isla:		Municipio





CUADRO 34

7. SANEAMIENTO Y DEPURACIÓN

7.1 Sistema de saneamiento.

7.1.11 Características de los tramos de emisarios encuestados, ubicados en municipios mayores de 50.000 habitante

CÓDIGO DE IDENTIFICACIÓN				CARACTERÍSTICAS DE LOS TRAMOS DE EMISARIOS			
				Tipo de material	Estado	Longitud del tramo	
						Terrestre	Marítima
Clave	Provincia	Municipio	Nº	CI	CI	m	m
TOTAL MUNICIPIO						#Error	#Error

		ENCUESTA DE INFRAESTRUCTURA Y EQUIPAMIENTOS LOCALES- 2010				
		DIPUTACIÓN PROVINCIAL DE JAÉN				
MUNICIPIO:		JAMILENA				
Provincia:	23	Isla:		Municipio	051	


CUADRO 12

6. ABASTECIMIENTO DE AGUA

6.1 Traidias de agua.

6.1.7. Características de los tramos de conducciones en el municipio encuestado.


CÓDIGO DE IDENTIFICACIÓN				CARACTERÍSTICAS DE LA CONDUCCIÓN				
Clave	Provin- cia	Muni- cipio	Orden	Tipo	Estado	Titular	Gestión	Longitud
				CI	CI	CI	CI	m
CN	23	051	001	FU	B	MU	MU	2.863
CN	23	051	002	PC	B	MU	MU	229
CN	23	051	003	FC	R	MU	MU	255
CN	23	051	004	FC	R	MU	MU	115
CN	23	051	005	FC	R	MU	MU	367
CN	23	051	006	FC	R	MU	MU	435
CN	23	051	007	FU	B	MU	MU	325
TOTAL MUNICIPIO								4.589

		ENCUESTA DE INFRAESTRUCTURA Y EQUIPAMIENTOS LOCALES- 2010				
		DIPUTACIÓN PROVINCIAL DE JAÉN				
MUNICIPIO:		JAMILENA				
Provincia:	23	Isla:		Municipio	051	



CUADRO 47
9. ALUMBRADO PUBLICO

NÚCLEO DE POBLACIÓN					AHORRO ENERGÉTICO		CALIDAD	Potencia Instalada	Puntos de luz
Provin- cia	Muni- cipio	Enti- dad	Núcleo	Denominación	Rfi	Rfi	Cl	Kw	nº
23	051	0001	01	JAMILENA(NUCLEO)	SI	NO	B	71	479
TOTAL NÚCLEO									479
TOTAL DISEMINADO									0
TOTAL MUNICIPIO									479

		ENCUESTA DE INFRAESTRUCTURA Y EQUIPAMIENTOS LOCALES- 2010					
		DIPUTACIÓN PROVINCIAL DE JAÉN					
		MUNICIPIO:		JAMILENA			
		Provincia:	23	Isla:		Municipio	051




CUADRO 12

6. ABASTECIMIENTO DE AGUA

6.1 Traidias de agua.

6.1.7. Características de los tramos de conducciones en el municipio encuestado.

CÓDIGO DE IDENTIFICACIÓN				CARACTERÍSTICAS DE LA CONDUCCIÓN				
Clave	Provin- cia	Muni- cipio	Orden	Tipo	Estado	Titular	Gestión	Longitud
				CI	CI	CI	CI	m
CN	23	051	001	FU	B	MU	MU	2.863
CN	23	051	002	PC	B	MU	MU	229
CN	23	051	003	FC	R	MU	MU	255
CN	23	051	004	FC	R	MU	MU	115
CN	23	051	005	FC	R	MU	MU	367
CN	23	051	006	FC	R	MU	MU	435
CN	23	051	007	FU	B	MU	MU	325
TOTAL MUNICIPIO								4.589

	ENCUESTA DE INFRAESTRUCTURA Y EQUIPAMIENTOS LOCALES- 2010				
	DIPUTACIÓN PROVINCIAL DE JAÉN				
	MUNICIPIO: <input type="text"/>				
	Provincia: <input type="text"/>	<input type="text"/>	Isla: <input type="text"/>	<input type="text"/>	Municipio <input type="text"/>




CUADRO 13

6. ABASTECIMIENTO DE AGUA

6.1 Traidas de agua.

6.1.8. Características de los tramos de conducciones encuestadas, ubicadas en municipios mayores de 50.000 habitan

CÓDIGO DE IDENTIFICACIÓN				CARACTERÍSTICAS DE LA CONDUCCIÓN				
Clave	Provincia	Municipio	Orden	Tipo	Estado	Titular	Gestión	Longitud
				Cl	Cl	Cl	Cl	m
TOTAL MUNICIPIO								#Error

		ENCUESTA DE INFRAESTRUCTURA Y EQUIPAMIENTOS LOCALES- 2010					
		DIPUTACIÓN PROVINCIAL DE JAÉN					
		MUNICIPIO:		JAMILENA			
		Provincia:	23	Isla:		Municipio	051



CUADRO 14

6. ABASTECIMIENTO DE AGUA

6.1 Traídas de agua.

6.1.9. Identificación de los depósitos de agua que dan servicio a los núcleos de población del municipio encuestado.

NÚCLEO DE POBLACIÓN					CÓDIGO DE IDENTIFICACIÓN			
Provincia	Municipio	Entidad	Núcleo	NOMBRE	Depósitos	Provincia	Municipio	Nº de Orden
					CI			
23	051	0001	01	JAMILENA(NUCLEO)	DE	23	051	001
23	051	0001	01	JAMILENA(NUCLEO)	DE	23	051	002
23	051	0001	01	JAMILENA(NUCLEO)	DE	23	051	003
23	051	0001	01	JAMILENA(NUCLEO)	DE	23	051	004
23	051	0001	01	JAMILENA(NUCLEO)	DE	23	051	005
23	051	0001	01	JAMILENA(NUCLEO)	DE	23	060	002
23	051	0001	01	JAMILENA(NUCLEO)	DE	23	087	003



ENCUESTA DE INFRAESTRUCTURA Y EQUIPAMIENTOS LOCALES- 2010					
DIPUTACIÓN PROVINCIAL DE JAÉN					
MUNICIPIO:	JAMILENA				
Provincia:	23	Isla:		Municipio	051



CUADRO 64

21 CASAS CONSISTORIALES Y OTROS EQUIPAMIENTOS DE USO O TITULARIDAD MUNICIPAL

21.2 Superficies de los usos de las Casas Consistoriales y otros equipamientos.

CÓDIGO DE IDENTIFICACIÓN				NÚCLEO DE POBLACIÓN	NOMBRE DEL EQUIPAMIENTO	USO	SUPERFICIE CUBIERTA
Clave	Provincia	Municipio	Nº Orden			CI	m2
CC	23	051	001	JAMILENA(NUCLEO)	Casa Consistorial	AM	314
CC	23	051	001	JAMILENA(NUCLEO)	Casa Consistorial	OT	24
CC	23	051	002	JAMILENA(NUCLEO)	Almacén Municipal de Obras	OT	300
CC	23	051	003	JAMILENA(NUCLEO)	Vivienda Municipal	VI	210
CC	23	051	004	JAMILENA(NUCLEO)	Nave Almacén	AA	1.000
CC	23	051	005	JAMILENA(NUCLEO)	Viviedas Maestros	VI	450
CC	23	051	006	JAMILENA(NUCLEO)	Recinto Auditorio	OT	1.560
CC	23	051	007	JAMILENA(NUCLEO)	Oficina de Correos	OT	101
CC	23	051	008	JAMILENA(NUCLEO)	Casa de Cultura	BA	547
CC	23	051	008	JAMILENA(NUCLEO)	Casa de Cultura	OT	137
CC	23	051	008	JAMILENA(NUCLEO)	Casa de Cultura	AA	410
CC	23	051	009	JAMILENA(NUCLEO)	Escuela Taller	OA	76
CC	23	051	009	JAMILENA(NUCLEO)	Escuela Taller	OT	152

ENCUESTA DE INFRAESTRUCTURA Y EQUIPAMIENTOS LOCALES- 2010

DIPUTACIÓN PROVINCIAL DE JAÉN

MUNICIPIO: JAMILENA

Provincia: 23 Isla: Municipio 051




CUADRO 15

6. ABASTECIMIENTO DE AGUA

6.1 Traidas de agua.

6.1.10. Características de los depósitos de agua en el municipio encuestado.

CÓDIGO DE IDENTIFICACIÓN				CARACTERÍSTICAS DE LOS DEPÓSITOS							
Clave	Provincia	Municipio	Nº Orden	Tipo	Titular	Gestión	Capacidad	Estado	Protección	Limpieza	Contador
				Cl	Cl	Cl	m3	Cl	Cl	nº	Cl
DE	23	051	001	ES	MU	MU	300	B	NO	2.009	NO
DE	23	051	002	ES	MU	MU	240	R	NO	2.009	NO
DE	23	051	003	ES	MU	MU	600	R	NO	2.009	NO
DE	23	051	004	ES	MU	MU	150	R	SF	2.009	EN
DE	23	051	005	ES	MU	MU	1.500	B	SF	2.009	EN
TOTAL MUNICIPIO							2.790			10.045	

		ENCUESTA DE INFRAESTRUCTURA Y EQUIPAMIENTOS LOCALES- 2010					
		DIPUTACIÓN PROVINCIAL DE JAÉN					
		MUNICIPIO:					
		Provincia:		Isla:		Municipio	





CUADRO 16

6. ABASTECIMIENTO DE AGUA

6.1 Traidas de agua.

6.1.11. Características de los depósitos de agua encuestados, ubicados en municipios mayores de 50,000 habitantes

CÓDIGO DE IDENTIFICACIÓN				CARACTERÍSTICAS DE LOS DEPÓSITOS							
Clave	Provincia	Municipio	Nº Orden	Tipo	Titular	Gestión	Capacidad	Estado	Protección	Limpieza	Contador
				Cl	Cl	Cl	m3	Cl	Cl	nº	Cl
TOTAL MUNICIPIO							#Error			#Error	

	ENCUESTA DE INFRAESTRUCTURA Y EQUIPAMIENTOS LOCALES- 2010					
	DIPUTACIÓN PROVINCIAL DE JAÉN					
	MUNICIPIO:		JAMILENA			
	Provincia:	23	Isla:		Municipio	


CUADRO 17


6. ABASTECIMIENTO DE AGUA

6.1 Traídas de agua.

6.1.12. Identificación de las instalaciones de tratamiento de potabilización que dan servicio a los núcleos de población del municipio encuestado.

NÚCLEOS DE POBLACIÓN					CÓDIGO DE IDENTIFICACIÓN DE LA INSTALACIÓN			
Provincia	Municipio	Entidad	Núcleo	NOMBRE	Tratamiento de potabilizac.	Provincia	Municipio	Nº de Orden
					CI			
23	051	0001	01	JAMILENA(NUCLEO)	TP	23	051	001
23	051	0001	01	JAMILENA(NUCLEO)	TP	23	060	001

		ENCUESTA DE INFRAESTRUCTURA Y EQUIPAMIENTOS LOCALES- 2010					
		DIPUTACIÓN PROVINCIAL DE JAÉN					
		MUNICIPIO:		JAMILENA			
		Provincia:	23	Isla:		Municipio	051



CUADRO 18

6. ABASTECIMIENTO DE AGUA

6.1 Traidas de agua.

6.1.13. Instalaciones y tratamiento de potabilización del municipio encuestado.

CÓDIGO DE IDENTIFICACIÓN				TIPO DE EQUIPAMIENTO	UBICACIÓN	TIPOS DE TRATAMIENTO						METODO DE DESINFECCION			CONTROL CALIDAD		ESTADO
Clave	Provincia	Municipio	Nº Orden			Solo Desinfección	Categoría A1	Categoría A2	Categoría A3	Desaladora	Otros tipos	METODO DE DESINFECCION			Periodicidad	Organismo	
												CI	CI	CI			
TP	23	051	001	AU	DE	SI	NO	NO	NO	NO	NO	SI	NO	NO	SE	MU	B

ENCUESTA DE INFRAESTRUCTURA Y EQUIPAMIENTOS LOCALES- 2010

DIPUTACIÓN PROVINCIAL DE JAÉN

MUNICIPIO: **JAMILENA**

Provincia: **23** **Isla:** **Municipio** **051**



CUADRO 21

6. ABASTECIMIENTO DE AGUA

6.2 Distribución de agua

6.2.2 Características y elementos del servicio de abastecimiento de agua

6.2.2.2. Núcleos de población encuestados. 2.

Núcleo de Población			CARACTERÍSTICAS DEL SERVICIO					ELEMENTOS ACCESORIOS						CISTERNA
			Dotación de agua		Conta- dores	Tasa	Año de instala- ción	Hidrantes		Válvulas		Bocas de riego		
			Disponi- bilidad	Restri- cciones				Sufi- ciencia	Estado	Sufi- ciencia	Estado	Sufi- ciencia	Estado	
0001	01	JAMILENA(NUCLEO)	SF	NO	SI	SI	1966	NO		IN	B	IN	R	NO

ENCUESTA DE INFRAESTRUCTURA Y EQUIPAMIENTOS LOCALES- 2010

DIPUTACIÓN PROVINCIAL DE JAÉN

MUNICIPIO: **JAMILENA**

Provincia: **23** **Isla:** **Municipio** **051**



CUADRO 22



6. ABASTECIMIENTO DE AGUA

6.2 Distribución de agua

6.2.2 Características y elementos del servicio de abastecimiento de agua

6.2.2.2. Núcleos de población encuestados. 3.

Núcleo de Población	CARACTERÍSTICAS DEL SERVICIO							DEFICIT RED DE DISTRIBUCION				
	Viviendas con servicio		Consumo		Deficiencias Presión		Pérdidas	Calidad	Longitud red	Viviendas afectadas red	Población afectada	
	Conectadas	No conect.	Invierno	Verano	Exceso	Defecto					Residente	Estacional
	nº	nº	m3/día	m3/día	nº	nº	%	Cl	m	nº	nº	nº
0001 01 JAMILENA(NUCLEO)	1.591	0	835	1.013	0	0	30	B	0	0	0	0
TOTAL NÚCLEO	1.591	0	835	1.013	0	0			0	0	0	0
TOTAL DISEMINADO	0	0	0	0	0	0			0	26	3	100
TOTAL MUNICIPIO	1.591	0	835	1.013	0	0			0	26	3	100

		ENCUESTA DE INFRAESTRUCTURA Y EQUIPAMIENTOS LOCALES- 2010					
		DIPUTACIÓN PROVINCIAL DE JAÉN					
		MUNICIPIO:		JAMILENA			
		Provincia:	23	Isla:		Municipio	051
							


CUADRO 23

6. ABASTECIMIENTO DE AGUA

6.3 Abastecimiento autónomo de agua

6.3.1 Núcleos de población encuestados 4

Núcleo de Población			ÁMBITO DEL ABASTECIMIENTO AUTÓNOMO			DÉFICIT DE POTABILIZACIÓN DEL ABASTECIMIENTO AUTÓNOMO			FUENTES NO CONECTADAS A LA RED DE DISTRIBUCION		DOTACION ABASTECIMIENTO AUTÓNOMO
			Viviendas	Población (hab)		Viviendas	Población (hab)		Con tratamiento	Sin tratamiento	Disponibilidad
			nº	Residente	Estacional	nº	Residente	Estacional	nº	CI	CI
0001	01	JAMILENA(NUCLEO)	0	0	0	0	0	0	1	NO	
TOTAL NÚCLEO			0	0	0	0	0	0	1		
TOTAL DISEMINADO			26	3	100	0	0	0	0		
TOTAL MUNICIPIO			26	3	100	0	0	0	1		

		ENCUESTA DE INFRAESTRUCTURA Y EQUIPAMIENTOS LOCALES- 2010					
		DIPUTACIÓN PROVINCIAL DE JAÉN					
MUNICIPIO:		JAMILENA					
Provincia:	23	Isla:		Municipio	051		




CUADRO 24

7. SANEAMIENTO Y DEPURACIÓN.

7.1 Sistema de Saneamiento.

7.1.1 Características de los tramos de red de alcantarillado interior.

NÚCLEOS DE POBLACIÓN					CARACTERÍSTICAS DE LA RED DE ALCANTARILLADO INTERIOR						
Provincia	Municipio	Entidad	Núcleo	NOMBRE	Tipo de material	Sistema de transporte	Estado	Tipo de red	Titular	Gestión	Longitud
					CI	CI	CI	CI	CI	CI	m
23	051	0001	01	JAMILENA(NUCLEO)	HO	GR	B	RE	MU	MU	356
23	051	0001	01	JAMILENA(NUCLEO)	HO	GR	M	RE	MU	MU	428
23	051	0001	01	JAMILENA(NUCLEO)	HO	GR	R	RE	MU	MU	6.118
23	051	0001	01	JAMILENA(NUCLEO)	PC	GR	B	RE	MU	MU	1.683
23	051	0001	01	JAMILENA(NUCLEO)	PC	GR	R	RE	MU	MU	42
TOTAL NÚCLEO											8.627
TOTAL DISEMINADO											
TOTAL MUNICIPIO											

		ENCUESTA DE INFRAESTRUCTURA Y EQUIPAMIENTOS LOCALES- 2010					
		DIPUTACIÓN PROVINCIAL DE JAÉN					
		MUNICIPIO:		JAMILENA			
		Provincia:	23	Isla:		Municipio	051




CUADRO 25


7. SANEAMIENTO Y DEPURACIÓN

7.1 Sistema de saneamiento.

7.1.2 Identificación de los colectores generales que dan servicio a los núcleos de población del municipio encuestado.

NÚCLEO DE POBLACIÓN					CÓDIGO DE IDENTIFICACIÓN			
Provincia	Municipio	Entidad	Núcleo	NOMBRE	Colector	Provincia	Municipio	Nº de Orden
					CI			
23	051	0001	01	JAMILENA(NUCLEO)	CL	23	051	001
23	051	0001	01	JAMILENA(NUCLEO)	CL	23	051	002
23	051	0001	01	JAMILENA(NUCLEO)	CL	23	051	003
23	051	0001	01	JAMILENA(NUCLEO)	CL	23	051	004
23	051	0001	01	JAMILENA(NUCLEO)	CL	23	051	005

		ENCUESTA DE INFRAESTRUCTURA Y EQUIPAMIENTOS LOCALES- 2010				
		DIPUTACIÓN PROVINCIAL DE JAÉN				
		MUNICIPIO:		JAMILENA		
		Provincia:	23	Isla:		Municipio



CUADRO 26

7. SANEAMIENTO Y DEPURACIÓN

7.1 Sistema de saneamiento.

7.1.3 Identificación de los colectores generales en el municipio encuestado.

CÓDIGO DE IDENTIFICACIÓN			
Colector	Provincia	Municipio	Nº de Orden
CI			
CL	23	051	001
CL	23	051	002
CL	23	051	003
CL	23	051	004
CL	23	051	005

ENCUESTA DE INFRAESTRUCTURA Y EQUIPAMIENTOS LOCALES- 2010

DIPUTACIÓN PROVINCIAL DE JAÉN

MUNICIPIO:

JAMILENA

Provincia:

23

Isla:

Municipio

051



CUADRO 28

7. SANEAMIENTO Y DEPURACIÓN.


7.1 Sistema de Saneamiento.

7.1.5 Tramos de colectores generales en el municipio encuestado.

CÓDIGO DE IDENTIFICACIÓN				CARACTERÍSTICAS DE LOS COLECTORES GENERALES					
Clave	Provin- cia	Muni- cipio	Nº	Tipo de material	Sistema de transporte	Estado	Titular	Gestión	Longitud
				CI	CI	CI	CI	CI	m
CL	23	051	001	HO	GR	R	MU	MU	363
CL	23	051	001	PC	GR	B	MU	MU	329
CL	23	051	002	HO	GR	R	MU	MU	240
CL	23	051	002	PC	GR	B	MU	MU	58
CL	23	051	003	HO	GR	R	MU	MU	43
CL	23	051	003	PC	GR	B	MU	MU	263
CL	23	051	004	HO	GR	R	MU	MU	560
CL	23	051	005	HO	GR	B	MU	MU	176
TOTAL MUNICIPIO									2.032

ENCUESTA DE INFRAESTRUCTURA Y EQUIPAMIENTOS LOCALES- 2010**DIPUTACIÓN PROVINCIAL DE JAÉN****MUNICIPIO:****JAMILENA****Provincia:****23****Isla:****Municipio****051****CUADRO 30****7. SANEAMIENTO Y DEPURACIÓN****7.1 Sistema de saneamiento.****7.1.7 Identificación de los EMISARIOS que dan servicio a los núcleos de población del municipio encuestado.**

NÚCLEO DE POBLACIÓN						CÓDIGO DE IDENTIFICACIÓN DE LOS EMISARIOS			
						Emisario	Provincia	Municipio	Nº de Orden
Clave	Provincia	Municipio	Entidad	Núcleo	Denominación	CI			
EM	23	051	0001	01	JAMILENA(NUCLEO)	EM	23	051	001
EM	23	051	0001	01	JAMILENA(NUCLEO)	EM	23	051	002
EM	23	051	0001	01	JAMILENA(NUCLEO)	EM	23	051	003
EM	23	051	0001	01	JAMILENA(NUCLEO)	EM	23	051	004
EM	23	051	0001	01	JAMILENA(NUCLEO)	EM	23	051	005

		ENCUESTA DE INFRAESTRUCTURA Y EQUIPAMIENTOS LOCALES- 2010				
		DIPUTACIÓN PROVINCIAL DE JAÉN				
MUNICIPIO:		JAMILENA				
Provincia:	23	Isla:		Municipio	051	




CUADRO 31

7. SANEAMIENTO Y DEPURACIÓN

7.1 Sistema de saneamiento.

7.1.8 Identificación de los EMISARIOS en el municipio encuestado.

CÓDIGO DE IDENTIFICACIÓN				PUNTO DE VERTIDO		DISTANCIA
Clave	Provincia	Municipio	Nº	Tipo de vertido	Zona de vertido	
				CI	CI	
EM	23	051	001	AD	ZM	200
EM	23	051	002	AD	ZM	180
EM	23	051	003	AD	ZM	550
EM	23	051	004	AD	ZM	260
EM	23	051	005	AD	ZM	210

	ENCUESTA DE INFRAESTRUCTURA Y EQUIPAMIENTOS LOCALES- 2010					
	DIPUTACIÓN PROVINCIAL DE JAÉN					
	MUNICIPIO:					
	Provincia:		Isla:		Municipio	




CUADRO 32

7. SANEAMIENTO Y DEPURACIÓN

7.1 Sistema de saneamiento.

7.1.9 Identificación de los EMISARIOS, ubicados en municipios mayores de 50.000 habitantes.

CÓDIGO DE IDENTIFICACIÓN				PUNTO DE VERTIDO		DISTANCIA
				Tipo de vertido	Zona de vertido	
Clave	Provincia	Municipio	Nº	CI	CI	

	ENCUESTA DE INFRAESTRUCTURA Y EQUIPAMIENTOS LOCALES- 2010						
	DIPUTACIÓN PROVINCIAL DE JAÉN						
	MUNICIPIO:		JAMILENA				
	Provincia:	23	Isla:		Municipio	051	

CUADRO 33

7. SANEAMIENTO Y DEPURACIÓN

7.1 Sistema de saneamiento.

7.1.10 Características de los tramos de emisarios en el municipio encuestado.

CÓDIGO DE IDENTIFICACIÓN				CARACTERÍSTICAS DE LOS TRAMOS DE EMISARIOS			
				Tipo de material	Estado	Longitud del tramo	
						Terrestre	Marítima
Clave	Provincia	Municipio	Nº	CI	CI	m	m
EM	23	051	001	PC	R	200	0
EM	23	051	002	PC	B	332	0
EM	23	051	003	HO	R	566	0
EM	23	051	004	HO	R	115	0
EM	23	051	005	HO	B	214	0
TOTAL MUNICIPIO						1.427	0

ENCUESTA DE INFRAESTRUCTURA Y EQUIPAMIENTOS LOCALES- 2010



DIPUTACIÓN PROVINCIAL DE JAÉN


MUNICIPIO: **JAMILENA**


Provincia: **23** **Isla:** **Municipio** **051**



CUADRO 35
7. SANEAMIENTO Y DEPURACIÓN
7.1 Sistema de saneamiento.
7.1.12. Características del servicio de alcantarillado
7.1.12.1. Nucleos de poblacion encuestados. 5

Núcleo de Población	ELEMENTOS ACCESORIOS				CARACTERÍSTICAS DEL SERVICIO			DÉFICIT DE ALCANTARILLADO				CAUDAL m3/año				
	Pozos	Sumideros	Aliviadero		Calidad	Viviendas con servicio		Longitud red	Viviendas afectadas	Población afectada		Desagüe	Tratado	Reutilizado		
			Con acumulac.	Sin Acumulac.		Conect.	No conect.			Residente	Estacional			Urbano	Rústico	Industrial
	CI	CI	CI	CI	CI	nº	nº	m	nº	nº	nº					
0001 01 JAMILENA(NUCLEO)	IN	IN	NO	NO	B	1.591	0	0	0	0	0	373.402	353.402	0	0	0
TOTAL NÚCLEO						1.591	0	0	0	0	0	373.402	353.402	0	0	0
TOTAL DISEMINADO						0	0	0	26	3	100	0	0			
TOTAL MUNICIPIO						1.591	0	0	26	3	100	373.402	353.402	0	0	0

		ENCUESTA DE INFRAESTRUCTURA Y EQUIPAMIENTOS LOCALES- 2010			
		DIPUTACIÓN PROVINCIAL DE JAÉN			
MUNICIPIO:		JAMILENA			
Provincia:	23	Isla:		Municipio	051



DIPUTACIÓN DE JAÉN

CUADRO 36

7. SANEAMIENTO Y DEPURACIÓN

7.2 Depuración.

7.2.1 Identificación de los Sistemas de depuración que dan servicio a los núcleos de población del municipio encuestado.

NÚCLEO DE POBLACIÓN					CÓDIGO DE IDENTIFICACIÓN DEL SISTEMA DE DEPURACIÓN			
Provincia	Municipio	Entidad	Núcleo	Núcleo	EDAR	Provincia	Municipio	Núcleo
23	051	0001	01	JAMILENA(NUCLEO)	ED	23	051	001



ENCUESTA DE INFRAESTRUCTURA Y EQUIPAMIENTOS LOCALES- 2010

DIPUTACIÓN PROVINCIAL DE JAÉN



MUNICIPIO: JAMILENA

Provincia: 23 Isla: Municipio 051



CUADRO 42
8. RECOGIDA Y ELIMINACION DE RESIDUOS URBANOS.
8.1 Recogida de residuos urbanos.

Núcleo de Población			RECOGIDA DE RESIDUOS URBANOS					
			Tipo de recogida	Gestión	Periodicidad	Calidad	Producción	Contenedores
			CI	CI	CI	CI	Tm	nº
0001	01	JAMILENA(NUCLEO)	PA	MUD	SE	AD	289	29
0001	01	JAMILENA(NUCLEO)	PI	MUD	OT	AD	52	8
0001	01	JAMILENA(NUCLEO)	PL	MUD	SE	AD	158	28
0001	01	JAMILENA(NUCLEO)	RN	MUD	DI	AD	1.471	90
0001	01	JAMILENA(NUCLEO)	VI	MUD	QU	AD	604	18
TOTAL NÚCLEO							2.574	173
TOTAL DISEMINADO							0	0
TOTAL MUNICIPIO							2.574	173

		ENCUESTA DE INFRAESTRUCTURA Y EQUIPAMIENTOS LOCALES- 2010				
		DIPUTACIÓN PROVINCIAL DE JAÉN				
MUNICIPIO:		JAMILENA				
Provincia:	23	Isla:		Municipio	051	

CUADRO 43

8. RECOGIDA Y ELIMINACION DE RESIDUOS URBANOS.

8.2 Núcleos sin recogida de residuos urbanos. Limpieza de calles.

8.2.1 Núcleos de población encuestados.

Núcleo de Población			ÁMBITO SIN SERVICIO			LIMPIEZA DE CALLES	
			Viviendas afectadas nº	Población afectada		Servicio	Plantilla
				Residente	Estacional	Cl	nº
0001	01	JAMILENA(NUCLEO)	0	0	0	SI	1
TOTAL NÚCLEO			0	0	0		1
TOTAL DISEMINADO			26	3	100		1
TOTAL MUNICIPIO			26	3	100		2

	ENCUESTA DE INFRAESTRUCTURA Y EQUIPAMIENTOS LOCALES- 2010					
	DIPUTACIÓN PROVINCIAL DE JAÉN					
	MUNICIPIO:		JAMILENA			
	Provincia:	23	Isla:		Municipio	051



CUADRO 44

8. RECOGIDA Y ELIMINACION DE RESIDUOS URBANOS.

8.3 Vertederos. (Instalaciones de eliminación y tratamiento de residuos).

8.3.1 Identificación de los vertederos que dan servicio a los núcleos de población del municipio encuestado.

Núcleo de Población			CÓDIGO DE IDENTIFICACIÓN			
			Vertedero	Provincia	Municipio	Nº de orden
			CI			
0001	01	JAMILENA(NUCLEO)	VC	23	050	001
0001	01	JAMILENA(NUCLEO)	VD	23	051	002
0001	01	JAMILENA(NUCLEO)	VD	23	051	001



ENCUESTA DE INFRAESTRUCTURA Y EQUIPAMIENTOS LOCALES- 2010

DIPUTACIÓN PROVINCIAL DE JAÉN

MUNICIPIO: JAMILENA

Provincia: 23 Isla: Municipio 051



CUADRO 45

8. RECOGIDA Y ELIMINACION DE RESIDUOS URBANOS

8.3 Vertederos (Instalaciones de eliminación y tratamiento de residuos)

8.3.2 Características de las Instalaciones.

CODIGO DE IDENTIFICACION				Tipo	Titular	Gestión	PROBLEMAS EXISTENTES										CAPACIDAD			ESTADO	VIDA UTIL	CATEGORIA	ACTIVIDAD	
Tipo	Provincia	Municipio	Nº				OI	Hu	Ca	Ri	Fi	Iv	Fa	Sa	In	Ot	Total		Ampl.					Transformac.
Cl	Cl	Cl	Cl				Cl	Cl	Cl	Cl	Cl	Cl	Cl	Cl	Cl	Cl	Cl	m3	% Ocupa					Cl
VT	23	051	001	OTR	MUD	MUD	NO	NO	NO	NO	SI	NO	NO	NO	NO	13.200	80	NO	0	M	2	VIN	EN	
VT	23	051	002	OTR	MUD	MUD	NO	NO	NO	NO	SI	NO	NO	NO	NO	146.000	25	NO	0	M	4	VIN	EN	
TOTAL MUNICIPIO																159.200			0					



ENCUESTA DE INFRAESTRUCTURA Y EQUIPAMIENTOS LOCALES- 2010

DIPUTACIÓN PROVINCIAL DE JAÉN

MUNICIPIO:

Provincia:

Isla:

Municipio



CUADRO 46

8. RECOGIDA Y ELIMINACION DE RESIDUOS URBANOS

8.3 Vertederos (Instalaciones de eliminación y tratamiento de residuos)

8.3.3 Características de las Instalaciones encuestadas, ubicadas en municipios mayores de 50.000 habitant

CODIGO DE IDENTIFICACION				Tipo	Titular	Gestión	PROBLEMAS EXISTENTES								CAPACIDAD			ESTADO	VIDA UTIL	CATEGORIA	ACTIVIDAD		
Tipo	Provincia	Municipio	Nº				OI	Hu	Ca	Ri	Fi	Iv	Fa	Sa	In	Ot	Total					Ampl.	Transformac.
				CI	CI	CI	CI	CI	CI	CI	CI	CI	CI	CI	m3	% Ocupa	CI	Tm/año	CI	nº	nº	nº	
TOTAL MUNICIPIO																#Error			#Error				

ENCUESTA DE INFRAESTRUCTURA Y EQUIPAMIENTOS LOCALES- 2010

DIPUTACIÓN PROVINCIAL DE JAÉN

MUNICIPIO:

JAMILENA

Provincia:

23

Isla:

Municipio

051



CUADRO 48

10. OTRAS INFORMACIONES MUNICIPALES

NÚCLEO DE POBLACIÓN					RECEPCIÓN TV		TELEFONÍA MOVIL		CORREO	BANDA ANCHA						CAPI	CALIDAD SUMIN. ENERGÍA		ALUMBR.PÚBLICO AMB.SIN SERV.		
Provincia	Municipio	Entidad	Núcleo	Denominación	Antena	Cable	Gsm	Umts		Rd	Xd	Wi	Ca	Rb	St		Electr.	Gas	Viv afec	Long calle	
					CI	CI	CI	CI	CI	CI	CI	CI	CI	CI	CI	CI	nº	m			
23	051	0001	01	JAMILENA(NUCLEO)	B	C	R	C	SI	NO	SI	SI	NO	NO	NO	SI	B	C	0	0	
TOTAL NÚCLEO																			0	0	
TOTAL DISEMINADO																				26	0
TOTAL MUNICIPIO																				26	0

ENCUESTA DE INFRAESTRUCTURA Y EQUIPAMIENTOS LOCALES- 2010

DIPUTACIÓN PROVINCIAL DE JAÉN

MUNICIPIO:

JAMILENA

Provincia:

23

Isla:

Municipio

051



CUADRO 48

10. OTRAS INFORMACIONES MUNICIPALES

NÚCLEO DE POBLACIÓN					RECEPCIÓN TV		TELEFONÍA MOVIL		CORREO	BANDA ANCHA						CAPI	CALIDAD SUMIN. ENERGÍA		ALUMBR.PÚBLICO AMB.SIN SERV.	
Provincia	Municipio	Entidad	Núcleo	Denominación	Antena	Cable	Gsm	Umts		Rd	Xd	Wi	Ca	Rb	St		Electr.	Gas	Viv afec	Long calle
					CI	CI	CI	CI	CI	CI	CI	CI	CI	CI	CI	CI	nº	m		

ENCUESTA DE INFRAESTRUCTURA Y EQUIPAMIENTOS LOCALES- 2010

DIPUTACIÓN PROVINCIAL DE JAÉN

MUNICIPIO:

JAMILENA

Provincia:

23

Isla:

Municipio

051



CUADRO 49

11. INSTALACIONES DEPORTIVAS DE USO PÚBLICO

11.1 Características de las Instalaciones.

CÓDIGO DE IDENTIFICACIÓN				NOMBRE DE LA INSTALACIÓN	CARACTERÍSTICAS							
Tipo	Provincia	Municipio	Nº Orden		Tipo	Titular	Gestión	Superficie (m2)			Sin Barreras Arquitectónicas	Estado
					CI	CI	CI	Cubierta	Aire Libre	Solar	CI	
TJ	23	051	001	Campo de Futbol Municipal	TJ	MU	MU	124	8.840	8.964	SI	B
PI	23	051	002	Piscina Municipal	PI	MU	MU	110	5.840	5.950	SI	B
PP	23	051	003	Pista Polideportiva IES. Padre Rejas	PP	MU	MU	810	690	1.500	SI	R
TOTAL MUNICIPIO								1.044	15.370	16.414		

**ENCUESTA DE INFRAESTRUCTURA Y EQUIPAMIENTOS LOCALES- 2010**

DIPUTACIÓN PROVINCIAL DE JAÉN

MUNICIPIO: JAMILENA

Provincia: 23 Isla: Municipio 051

**CUADRO 50****12. INSTALACIONES DEPORTIVAS DE USO PÚBLICO****12.2 Tipos de deportes de las Instalaciones.**

CÓDIGO DE IDENTIFICACIÓN				NOMBRE DE LA INSTALACIÓN	Tipo de deporte
Clave	Provincia	Municipio	Nº Orden		CI
ID	23	051	001	Campo de Futbol Municipal	FB
ID	23	051	002	Piscina Municipal	NA
ID	23	051	003	Pista Polideportiva IES. Padre Rejas	BC
ID	23	051	003	Pista Polideportiva IES. Padre Rejas	BM



ENCUESTA DE INFRAESTRUCTURA Y EQUIPAMIENTOS LOCALES- 2010

DIPUTACIÓN PROVINCIAL DE JAÉN

MUNICIPIO: JAMILENA

Provincia: 23 Isla: Municipio 051



CUADRO 51

12. OTRAS INSTALACIONES PÚBLICAS.

12.1 Centros Culturales y de Esparcimiento.

12.1.1 Características de las instalaciones.



CÓDIGO DE IDENTIFICACIÓN			NOMBRE DEL CENTRO	CARACTERÍSTICAS							
Provin-cia	Muni-cipio	Nº Orden		Tipo	Titular	Gestión	Superficie (m2)			Sin Barreras Arquitectonicas	Estado
				CI	CI	CI	Cubierta	Aire Libre	Solar	CI	
23	051	008	Peña Madridista	KI	MU	MU	144	97	169	SI	B
23	051	006	Sala de Exposiciones Ermita	OT	MU	MU	135	0	135	SI	B
23	051	005	Aula de Informatica	OT	MU	MU	137	0	137	SI	B
23	051	004	Escuela de Musica	OT	MU	MU	742	0	742	SI	E
23	051	001	Auditorio	AU	MU	MU	818	494	1.312	SI	E
23	051	002	Biblioteca	BI	MU	MU	547	0	547	SI	B
23	051	003	Hogar del Pensionista Padre Rejas	HP	MU	MU	356	0	178	SI	B
23	051	007	Auditorio Municipal	AU	MU	MU	700	100	800	SI	E
TOTAL MUNICIPIO							3.579	691	4.020		

**ENCUESTA DE INFRAESTRUCTURA Y EQUIPAMIENTOS LOCALES- 2010**

DIPUTACIÓN PROVINCIAL DE JAÉN

MUNICIPIO:**JAMILENA****Provincia:****23****Isla:****Municipio****051****CUADRO 52****12. OTRAS INSTALACIONES PÚBLICAS.****12.1 Centros Culturales y de Esparcimiento.****12.1.2 Superficie de los Usos de los Centros.**


CÓDIGO DE IDENTIFICACIÓN			NOMBRE DEL CENTRO	USO	SUPERFICIE CUBIERTA
Provin-cia	Muni-cipio	Nº Orden		Cl	m2
23	051	001	Auditorio	AO	818
23	051	007	Auditorio Municipal	AO	700
23	051	002	Biblioteca	BA	547
23	051	005	Aula de Informatica	ED	137
23	051	004	Escuela de Musica	ED	742
23	051	008	Peña Madridista	OT	144
23	051	006	Sala de Exposiciones Ermita	OT	135
23	051	003	Hogar del Pensionista Padre Rejas	PN	356
TOTAL MUNICIPIO					3.579

	ENCUESTA DE INFRAESTRUCTURA Y EQUIPAMIENTOS LOCALES- 2010						
	DIPUTACIÓN PROVINCIAL DE JAÉN						
	MUNICIPIO:		JAMILENA				
	Provincia:	23	Isla:		Municipio	051	

CUADRO 54

13. LONJAS, MERCADOS Y RECINTOS FERIALES.


CÓDIGO DE IDENTIFICACIÓN				NÚCLEO DE POBLACIÓN	NOMBRE DEL EQUIPAMIENTO	TIPO	TITULAR	GESTIÓN	SUPERFICIE (m2)			Sin Barreras Arquitectónicas	ESTADO
Clave	Provincia	Municipio	Nº Orden						CI	CI	CI		
LM	23	051	001	JAMILENA(NUCLEO)	Mercado Municipal	ME	MU	MU	660	0	660	SI	B
LM	23	051	002	JAMILENA(NUCLEO)	Ferial	FE	MU	MU	0	8.002	8.002	SI	B
TOTAL MUNICIPIO									660	8.002	8.662		


 GOBIERNO DE ESPAÑA MINISTERIO DE POLÍTICA TERRITORIAL	ENCUESTA DE INFRAESTRUCTURA Y EQUIPAMIENTOS LOCALES- 2010					
	DIPUTACIÓN PROVINCIAL DE JAÉN					
	MUNICIPIO:		JAMILENA			
	Provincia:	23	Isla:		Municipio	051



CUADRO 56
15. CEMENTERIOS

CÓDIGO DE IDENTIFICACIÓN				NÚCLEO DE POBLACIÓN	NOMBRE DEL CEMENTERIO	TITULAR	DISTANCIA AL NÚCLEO	ESTADO DE ACCESO	CAPILLA	DEPÓSITO	AMPLIACIÓN	GRADO DE SATURACIÓN	SUPERFICIE TOTAL	Sin Barreras Arquitectónicas	CREMATORIO
Clave	Provincia	Municipio	Nº Orden												
CE	23	051	001	JAMILENA(NUCLEO)	Cementerio Municipal	MU	0,2	B	MO	SI	SI	80	9.390	SI	NO
TOTAL MUNICIPIO													9.390		


	ENCUESTA DE INFRAESTRUCTURA Y EQUIPAMIENTOS LOCALES- 2010				
	DIPUTACIÓN PROVINCIAL DE JAÉN				
	MUNICIPIO:		JAMILENA		
	Provincia:	23	Isla:		Municipio




DIPUTACIÓN
DE JAÉN

CUADRO 57
16. TANATORIOS

CÓDIGO DE IDENTIFICACIÓN				NÚCLEO DE POBLACIÓN	NOMBRE DEL TANATORIO	TITULAR	GESTIÓN	CARACTERÍSTICAS					
Clave	Provincia	Municipio	Nº Orden					Superficie (m2)			Salas	Sin Barreras Arquitectónicas	Estado
								Cubierta	Aire libre	Solar	nº	CI	CI
TA	23	051	001	JAMILENA(NUCLEO)	Tanatorio Municipal	MU	MU	60	0	60	1	SI	B
TOTAL MUNICIPIO								60	0	60	1		



	ENCUESTA DE INFRAESTRUCTURA Y EQUIPAMIENTOS LOCALES- 2010									
	DIPUTACIÓN PROVINCIAL DE JAÉN									
	MUNICIPIO:		JAMILENA							
	Provincia:	23	Isla:		Municipio	051				



DIPUTACIÓN
DE JAÉN

CUADRO 58
17. CENTROS SANITARIOS


CÓDIGO DE IDENTIFICACIÓN				NÚCLEO DE POBLACIÓN	NOMBRE DEL CENTRO	TIPO	TITULAR	GESTIÓN	SUPERFICIE (m2)			UCI	CAMAS	Sin Barreras Arquitectónicas	ESTADO
Clave	Provincia	Municipio	Nº Orden						CI	CI	CI				
SA	23	051	001	JAMILENA(NUCLEO)	Consultorio Medico (T-I)	CLO	CAU	SAS	300	0	300	NO	0	SI	B
TOTAL MUNICIPIO									300	0	300				


	ENCUESTA DE INFRAESTRUCTURA Y EQUIPAMIENTOS LOCALES- 2010						
	DIPUTACIÓN PROVINCIAL DE JAÉN						
	MUNICIPIO:		JAMILENA				
	Provincia:	23	Isla:		Municipio	051	

CUADRO 59

18. CENTROS ASISTENCIALES

CÓDIGO DE IDENTIFICACIÓN				NÚCLEO DE POBLACIÓN	NOMBRE DEL CENTRO	TIPO	TITULAR	GESTIÓN	PLAZAS	SUPERFICIE (m2)			Sin Barreras Arquitectónicas	ESTADO
Clave	Provincia	Municipio	Nº Orden							CI	CI	Km		
AS	23	051	001	JAMILENA(NUCLEO)	Guarderia Capitan Liebana	GI	MU	MU	45	236	0	236	SI	B
TOTAL MUNICIPIO									45	236	0	236		

	ENCUESTA DE INFRAESTRUCTURA Y EQUIPAMIENTOS LOCALES- 2010					
	DIPUTACIÓN PROVINCIAL DE JAÉN					
	MUNICIPIO:		JAMILENA			
	Provincia:	23	Isla:		Municipio	051



**DIPUTACIÓN
DE JAÉN**

CUADRO 60

19 CENTROS DE ENSEÑANZA

19.1. Características de los Centros.

CÓDIGO DE IDENTIFICACIÓN				NÚCLEO DE POBLACIÓN	NOMBRE DEL CENTRO	Ámbito	Titular	SUPERFICIE (m2)			Sin Barreras Arquitectónicas	ESTADO
Clave	Provincia	Municipio	Nº Orden					Cl	Cl	Cubierta		
EN	23	051	004	JAMILENA(NUCLEO)	IES. Padre Rejas	L	CE	1.010	3.320	4.330	SI	B
EN	23	051	001	JAMILENA(NUCLEO)	Centro de Educacion de Adultos	L	CE	200	31	231	SI	B
EN	23	051	002	JAMILENA(NUCLEO)	CP. Padre Rejas I	L	CE	470	49	519	SI	B
EN	23	051	003	JAMILENA(NUCLEO)	CP. Padre Rejas II	L	CE	1.190	4.080	5.270	SI	B
TOTAL MUNICIPIO								2.870	7.480	10.350		

	ENCUESTA DE INFRAESTRUCTURA Y EQUIPAMIENTOS LOCALES- 2010				
	DIPUTACIÓN PROVINCIAL DE JAÉN				
	MUNICIPIO:	JAMILENA			
	Provincia:	23	Isla:		Municipio





CUADRO 61

19 CENTROS DE ENSEÑANZA

19.2. Niveles de enseñanza de los Centros.

CÓDIGO DE IDENTIFICACIÓN				NÚCLEO DE POBLACIÓN	NOMBRE DEL CENTRO	Nivel	CENTROS NO UNIVERSITARIOS			
Clave	Provincia	Municipio	Nº Orden				Cl	Unidades	Plazas	Alumnos
EN	23	051	001	JAMILENA(NUCLEO)	Centro de Educacion de Adultos	OTR	1	20	15	
EN	23	051	002	JAMILENA(NUCLEO)	CP. Padre Rejas I	ESP	1	10	5	
EN	23	051	002	JAMILENA(NUCLEO)	CP. Padre Rejas I	INF	6	150	98	
EN	23	051	003	JAMILENA(NUCLEO)	CP. Padre Rejas II	PRI	12	300	223	
EN	23	051	004	JAMILENA(NUCLEO)	IES. Padre Rejas	ESO	8	200	150	
TOTAL MUNICIPIO								28	680	491


	ENCUESTA DE INFRAESTRUCTURA Y EQUIPAMIENTOS LOCALES- 2010						
	DIPUTACIÓN PROVINCIAL DE JAÉN						
	MUNICIPIO:		JAMILENA				
	Provincia:	23	Isla:		Municipio	051	

CUADRO 63

21. CASAS CONSISTORIALES Y OTROS EQUIPAMIENTOS DE USO O TITULARIDAD MUNICIPAL

21.1 Características de los equipamientos.

CÓDIGO DE IDENTIFICACIÓN				NÚCLEO DE POBLACIÓN	NOMBRE DEL EQUIPAMIENTO	TIPO	TITULAR	TENENCIA	SUPERFICIE (m2)			Sin Barreras Arquitectónicas	ESTADO
Clave	Provincia	Municipio	Nº Orden						CI	CI	CI		
CC	23	051	001	JAMILENA(NUCLEO)	Casa Consistorial	AY	MU	MU	338	24	181	SI	B
CC	23	051	002	JAMILENA(NUCLEO)	Almacen Municipal de Obras	OT	MU	MU	300	0	300	NO	R
CC	23	051	003	JAMILENA(NUCLEO)	Vivienda Municipal	VM	MU	MU	210	44	114	SI	R
CC	23	051	004	JAMILENA(NUCLEO)	Nave Almacen	OT	MU	MU	1.000	200	1.200	SI	B
CC	23	051	005	JAMILENA(NUCLEO)	Viviedas Maestros	VM	MU	MU	450	0	450	SI	R
CC	23	051	006	JAMILENA(NUCLEO)	Recinto Auditorio	OT	MU	MU	1.560	494	1.312	SI	B
CC	23	051	007	JAMILENA(NUCLEO)	Oficina de Correos	OT	OP	OT	101	0	101	SI	B
CC	23	051	008	JAMILENA(NUCLEO)	Casa de Cultura	OT	MU	MU	1.094	0	547	NO	B
CC	23	051	009	JAMILENA(NUCLEO)	Escuela Taller	OT	MU	MU	228	0	76	SI	B
TOTAL MUNICIPIO									5.281	762	4.281		

	ENCUESTA DE INFRAESTRUCTURA Y EQUIPAMIENTOS LOCALES- 2010				
	DIPUTACIÓN PROVINCIAL DE JAÉN				
	MUNICIPIO:				
	Provincia:		Isla:		Municipio



CUADRO 65

22. EDIFICIOS DE TITULARIDAD PUBLICA SIN USO

CÓDIGO DE IDENTIFICACIÓN				NÚCLEO DE POBLACIÓN	NOMBRE DEL EQUIPAMIENTO	TITUL.	SUPERFICIE (m2)			ESTADO	USO ANTERIOR
Clave	Provincia	Municipio	Nº Orden				CI	Cubierta	Aire Libre		
TOTAL MUNICIPIO							#Error	#Error	#Error		

