

# Encuesta de Infraestructura y Equipamientos Locales

**Fase de 2010**


*Cuestionario*

**23**

**049**

**JABALQUINTO**



		<b>ENCUESTA DE INFRAESTRUCTURA Y EQUIPAMIENTOS LOCALES- 2010</b>					
		<b>DIPUTACIÓN PROVINCIAL DE JAÉN</b>					
<b>MUNICIPIO:</b>		<b>JABALQUINTO</b>					
<b>Provincia:</b>	<b>23</b>	<b>Isla:</b>		<b>Municipio</b>	<b>049</b>		



**CUADRO 06**

**6. ABASTECIMIENTO DE AGUA**

**6.1. Traidas de agua.**

**6.1.1. Identificación de las captaciones de agua que dan servicio a los núcleos de población del municipio encuestado.**

NÚCLEOS DE POBLACIÓN					CÓDIGO DE IDENTIFICACIÓN DE LA CAPTACIÓN				
Provincia	Municipio	Entidad	Núcleo	NOMBRE	Captación	Provincia	Municipio	Nº de orden	Nombre de la captación
					CI	CI	CI	CI	CI
23	049	0001	01	JABALQUINTO(NUCLEO)	CA	23	039	001	Embalse de Zocueca
23	049	0001	01	JABALQUINTO(NUCLEO)	CA	23	049	001	Toma del Rio
23	049	0001	01	JABALQUINTO(NUCLEO)	CA	23	049	002	Bombeo



<b>ENCUESTA DE INFRAESTRUCTURA Y EQUIPAMIENTOS LOCALES- 2010</b>					
<b>DIPUTACIÓN PROVINCIAL DE JAÉN</b>					
<b>MUNICIPIO:</b>		<b>JABALQUINTO</b>			
<b>Provincia:</b>	<b>23</b>	<b>Isla:</b>		<b>Municipio</b>	<b>049</b>



**CUADRO 01**

**1. INFORMACION DEMOGRÁFICA**

**1.1 Población, viviendas y accesibilidad de los núcleos.**

**1.1.1 Núcleos de población encuestados. 1**

ent	núc	Núcleo de población	PADRON 2009	Poblacion estacional máxima	Altitud	Viviendas Familiares	Plazas Hoteleras	Plazas de Turismo Rural	Accesibilidad
0001	01	JABALQUINTO(NUCLEO)	2.327	3.600	490	1.123	0	0	NO
<b>TOTAL NÚCLEO</b>			2.327	3.600		1.123	0	0	
<b>TOTAL DISEMINADO</b>			24	30		15	0	0	
<b>TOTAL MUNICIPIO</b>			2.351	3.630		1.138	0	0	

**ENCUESTA DE INFRAESTRUCTURA Y EQUIPAMIENTOS LOCALES- 2010**

DIPUTACIÓN PROVINCIAL DE JAÉN

**MUNICIPIO:** JABALQUINTO**Provincia:** 23 **Isla:** **Municipio** 049**CUADRO 02****2. PLANEAMIENTO URBANÍSTICO**

FIGURA DE PLANEAMIENTO			Superficie Municipio	Publicación B.O.	Suelo Urbanizado	Suelo Rural	Suelo Rural Preservado
Tipo	Estado Tramitación	Denominación	Hectáreas	Fecha	Hectáreas	Hectáreas	Hectáreas
N.M	AD	MOD.NORMAS SUBSIDIARIAS	7.240,98	30/06/2007	31,08	6.732,90	477,00

**ENCUESTA DE INFRAESTRUCTURA Y EQUIPAMIENTOS LOCALES- 2010**

**DIPUTACIÓN PROVINCIAL DE JAÉN**

**MUNICIPIO:** **JABALQUINTO**


**Provincia:** **23**      **Isla:**      **Municipio** **049**



**CUADRO 03**  
**3. OTROS SERVICIOS DEL MUNICIPIO**

**3.1. Municipios encuestados.**

SEDE WEB MUNICIPAL			ORDENANZAS SOTERRA- MIENTO	ENERGÍAS ALTERNATIVAS								Cobertura a Telefonía Movil	TV Digital por Cable
Información general	Información turística	Gobierno electrónico		Energía eólica	KW eólica	Energía solar	KW solar	Planta Mareomotriz	KW Mareo-motriz	Otras Energías	KW Otras		
CI	CI	CI	CL	CI	Kw	CI	Kw	CI	Kw	CI	Kw	CI	CI
SI	SI	SI	NO	NO	0	NO	0	NO	0	NO	0	SI	NO
<b>TOTAL MUNICIPIO</b>					0		0		0		0		

		<b>ENCUESTA DE INFRAESTRUCTURA Y EQUIPAMIENTOS LOCALES- 2010</b>					
		<b>DIPUTACIÓN PROVINCIAL DE JAÉN</b>					
		<b>MUNICIPIO:</b>		<b>JABALQUINTO</b>			
		<b>Provincia:</b>	<b>23</b>	<b>Isla:</b>		<b>Municipio</b>	<b>049</b>



**CUADRO 14**

**6. ABASTECIMIENTO DE AGUA**

**6.1 Traidas de agua.**

**6.1.9. Identificación de los depósitos de agua que dan servicio a los núcleos de población del municipio encuestado.**

NÚCLEO DE POBLACIÓN					CÓDIGO DE IDENTIFICACIÓN			
Provin- cia	Muni- cipio	Entidad	Núcleo	NOMBRE	Depósitos	Provincia	Municipio	Nº de Orden
					CI			
23	049	0001	01	JABALQUINTO(NUCLEO)	DE	23	010	002
23	049	0001	01	JABALQUINTO(NUCLEO)	DE	23	039	005
23	049	0001	01	JABALQUINTO(NUCLEO)	DE	23	049	001
23	049	0001	01	JABALQUINTO(NUCLEO)	DE	23	049	002
23	049	0001	01	JABALQUINTO(NUCLEO)	DE	23	049	003
23	049	0001	01	JABALQUINTO(NUCLEO)	DE	23	049	004

**ENCUESTA DE INFRAESTRUCTURA Y EQUIPAMIENTOS LOCALES- 2010**



**DIPUTACIÓN PROVINCIAL DE JAÉN**

**MUNICIPIO:** **JABALQUINTO**

**Provincia:** **23**      **Isla:**      **Municipio** **049**




**CUADRO 04**

**4. CARRETERAS**

**4.1. Tramos de carretera existentes en el término municipal.**

PROVIN- CIA	CARRE- TERA	MUNI- CIPIO	Nombre de Carretera	CARACTERÍSTICAS DE LOS TRAMOS DE CARRETERA EN EL MUNICIPIO													
				Puntos kilométricos		Titular	Ges-tión	Señaliza- ción	Firme		Ancho	Longitud	Pasos a nivel	Dimen- siona- miento	Características del trazado		
				Inicio	Final				CI	CI					CI	CI	m
				CI	CI	CI	CI	CI	m	m	Km	CI	CI	Si	Pe	Fe	
23	A-302	049	De Linares a A-44	0,0	7,3	CA	CA	A	MB	B	7,0	7,3	0	BD	NO	NO	NO
23	A-44	049	De Bailen a Motril	12,2	18,3	ES	ES	A	RA	R	10,0	6,1	0	BD	NO	NO	NO
23	A-44	049	De Bailen a Motril	18,0	11,9	ES	ES	A	RA	R	10,0	6,1	0	BD	NO	NO	NO
23	JA-4101	049	ACCESO A JABALQUINTO	0,0	2,6	PR	PR	N	MB	B	7,0	2,6	0	BD	NO	NO	NO
23	JA-4101	049	ACCESO A JABALQUINTO	2,6	2,8	MU	PR	N	MB	B	7,0	0,2	0	RD	NO	NO	NO
23	JP-3006	049	De N-323 a JV-3002	0,0	1,4	PR	PR	N	MB	R	4,0	1,4	0	RD	SI	NO	NO
23	JV-2312	049	SEVILLEJAS A BAILEN	4,0	7,8	PR	PR	N	MB	B	4,5	3,8	0	RD	SI	NO	NO
23	JV-3002	049	ES.MENGIBAR A ES.JABA	0,0	1,7	PR	PR	N	MB	R	4,0	1,7	0	MD	NO	SI	SI
23	JV-3002	049	ES.MENGIBAR A ES.JABA	1,7	2,8	PR	PR	N	ZE	R	4,0	1,1	0	MD	NO	SI	NO
23	JV-3002	049	ES.MENGIBAR A ES.JABA	2,8	3,2	PR	PR	N	ZE	R	4,0	0,4	0	MD	NO	SI	NO
23	JV-3002	049	ES.MENGIBAR A ES.JABA	3,2	6,3	PR	PR	N	ZE	R	4,0	3,1	0	MD	NO	NO	SI
23	JV-3002	049	ES.MENGIBAR A ES.JABA	10,3	10,7	PR	PR	N	MB	B	6,0	0,4	0	BD	NO	NO	NO
23	N-323a	049	ANTIGUA BAILEN A MOTR	6,2	12,4	ES	ES	A	RA	R	10,0	6,2	0	BD	NO	NO	NO
<b>TOTAL MUNICIPIO</b>												<b>40,4</b>					

	<b>ENCUESTA DE INFRAESTRUCTURA Y EQUIPAMIENTOS LOCALES- 2010</b>				
	<b>DIPUTACIÓN PROVINCIAL DE JAÉN</b>				
	<b>MUNICIPIO:</b>				
	<b>Provincia:</b>		<b>Isla:</b>		<b>Municipio</b>




**CUADRO 27**

**7. SANEAMIENTO Y DEPURACIÓN**

**7.1 Sistema de saneamiento.**

**7.1.4 Identificación de los colectores generales encuestados, ubicados en municipios mayores de 50.000 habitantes.**

CÓDIGO DE IDENTIFICACIÓN			
Colector	Provincia	Municipio	Nº de Orden
CI			

	<b>ENCUESTA DE INFRAESTRUCTURA Y EQUIPAMIENTOS LOCALES- 2010</b>				
	<b>DIPUTACIÓN PROVINCIAL DE JAÉN</b>				
	<b>MUNICIPIO:</b>				
	<b>Provincia:</b>		<b>Isla:</b>		<b>Municipio</b>





**CUADRO 34**

**7. SANEAMIENTO Y DEPURACIÓN**

**7.1 Sistema de saneamiento.**

**7.1.11 Características de los tramos de emisarios encuestados, ubicados en municipios mayores de 50.000 habitante**

CÓDIGO DE IDENTIFICACIÓN				CARACTERÍSTICAS DE LOS TRAMOS DE EMISARIOS			
				Tipo de material	Estado	Longitud del tramo	
						Terrestre	Marítima
Clave	Provincia	Municipio	Nº	CI	CI	m	m
<b>TOTAL MUNICIPIO</b>						<b>#Error</b>	<b>#Error</b>

		<b>ENCUESTA DE INFRAESTRUCTURA Y EQUIPAMIENTOS LOCALES- 2010</b>				
		<b>DIPUTACIÓN PROVINCIAL DE JAÉN</b>				
<b>MUNICIPIO:</b>		<b>JABALQUINTO</b>				
<b>Provincia:</b>	<b>23</b>	<b>Isla:</b>		<b>Municipio</b>	<b>049</b>	

**CUADRO 05**

**5. INFRAESTRUCTURAS VIARIAS.**

**5.1. Superficie pavimentada y no pavimentada de Travesías, Calles, Plazas y Otros Viarios.**

NÚCLEOS DE POBLACIÓN					CARACTERÍSTICAS				
Provincia	Municipio	Entidad	Núcleo	NOMBRE	Tipo	Estado	Longitud	Superficie	Viviendas sin acceso pavimentado
					Cl	Cl	m	m2	nº
23	049	0001	01	JABALQUINTO(NUCLEO)	CA	B	10.623	79.800	0
23	049	0001	01	JABALQUINTO(NUCLEO)	CA	M	821	5.711	0
23	049	0001	01	JABALQUINTO(NUCLEO)	CA	NP	1.057	7.927	8
23	049	0001	01	JABALQUINTO(NUCLEO)	CA	R	365	1.809	0
23	049	0001	01	JABALQUINTO(NUCLEO)	OT	B	78	468	0
23	049	0001	01	JABALQUINTO(NUCLEO)	TR	B	941	6.380	0
23	049	0001	01	JABALQUINTO(NUCLEO)	TR	M	30	159	0
23	049	0001	01	JABALQUINTO(NUCLEO)	TR	NP	349	1.954	0

**ENCUESTA DE INFRAESTRUCTURA Y EQUIPAMIENTOS LOCALES- 2010**


DIPUTACIÓN PROVINCIAL DE JAÉN

**MUNICIPIO:** JABALQUINTO**Provincia:** 23 **Isla:** **Municipio** 049**CUADRO 07****6. ABASTECIMIENTO DE AGUA****6.1. Traídas de agua.****6.1.2. Características de las captaciones en el municipio encuestado.**

CÓDIGO DE IDENTIFICACIÓN				DENOMINACIÓN	CARACTERÍSTICAS DE LA CAPTACIÓN							
Clave	Provincia	Municipio	Nº Orden		Tipo	Titular	Gestión	Sistema	Estado	Uso	Protección	Contador
CA	23	049	001	Toma del Rio	RI	MU	MU	IF	R	UO	NO	NO
CA	23	049	002	Bombeo	RI	MU	MU	IF	R	UO	NO	NO





		<b>ENCUESTA DE INFRAESTRUCTURA Y EQUIPAMIENTOS LOCALES- 2010</b>					
		<b>DIPUTACIÓN PROVINCIAL DE JAÉN</b>					
		<b>MUNICIPIO:</b>		<b>JABALQUINTO</b>			
		<b>Provincia:</b>	<b>23</b>	<b>Isla:</b>		<b>Municipio</b>	<b>049</b>




**CUADRO 09**

**6. ABASTECIMIENTO DE AGUA**

**6.1. Traidas de agua.**

**6.1.4. Identificación de las conducciones que dan servicio a los núcleos de población del municipio encuestado.**

NÚCLEOS DE POBLACIÓN					CÓDIGO DE IDENTIFICACIÓN DE LA CONDUCCIÓN			
Provincia	Municipio	Entidad	Núcleo	NOMBRE	Conducción	Provincia	Municipio	Nº de Orden
					CI			
23	049	0001	01	JABALQUINTO(NUCLEO)	CN	23	039	504
23	049	0001	01	JABALQUINTO(NUCLEO)	CN	23	049	001
23	049	0001	01	JABALQUINTO(NUCLEO)	CN	23	049	002
23	049	0001	01	JABALQUINTO(NUCLEO)	CN	23	049	505

	<b>ENCUESTA DE INFRAESTRUCTURA Y EQUIPAMIENTOS LOCALES- 2010</b>					
	<b>DIPUTACIÓN PROVINCIAL DE JAÉN</b>					
	<b>MUNICIPIO:</b>		<b>JABALQUINTO</b>			
	<b>Provincia:</b>	<b>23</b>	<b>Isla:</b>		<b>Municipio</b>	<b>049</b>





**CUADRO 65**

**22. EDIFICIOS DE TITULARIDAD PUBLICA SIN USO**

CÓDIGO DE IDENTIFICACIÓN				NÚCLEO DE POBLACIÓN	NOMBRE DEL EQUIPAMIENTO	TITUL.	SUPERFICIE (m2)			ESTADO	USO ANTERIOR
Clave	Provincia	Municipio	Nº Orden				CI	Cubierta	Aire Libre		
SU	23	049	011	JABALQUINTO(NUCLEO)	Estacion de Autobuses	MU	138	235	373	B	OT
<b>TOTAL MUNICIPIO</b>							<b>138</b>	<b>235</b>	<b>373</b>		

**ENCUESTA DE INFRAESTRUCTURA Y EQUIPAMIENTOS LOCALES- 2010****DIPUTACIÓN PROVINCIAL DE JAÉN****MUNICIPIO: JABALQUINTO****Provincia: 23 Isla: Municipio 049****CUADRO 10****6. ABASTECIMIENTO DE AGUA****6.1. Traídas de agua.****6.1.5. Identificación de las conducciones en el municipio encuestado.**

CÓDIGO DE IDENTIFICACIÓN DE LA CONDUCCIÓN			
Conducción	Provincia	Municipio	Nº de Orden
CI			
CN	23	049	001
CN	23	049	002
CN	23	049	505

	<b>ENCUESTA DE INFRAESTRUCTURA Y EQUIPAMIENTOS LOCALES- 2010</b>					
	<b>DIPUTACIÓN PROVINCIAL DE JAÉN</b>					
	<b>MUNICIPIO:</b>	<b>JABALQUINTO</b>				
	<b>Provincia:</b>	<b>23</b>	<b>Isla:</b>		<b>Municipio</b>	



**CUADRO 12**

**6. ABASTECIMIENTO DE AGUA**

**6.1 Traidas de agua.**

**6.1.7. Características de los tramos de conducciones en el municipio encuestado.**

CÓDIGO DE IDENTIFICACIÓN				CARACTERÍSTICAS DE LA CONDUCCIÓN				
Clave	Provincia	Municipio	Orden	Tipo	Estado	Titular	Gestión	Longitud
				CI	CI	CI	CI	m
CN	23	049	001	FC	B	MU	MU	3.742
CN	23	049	002	FC	B	MU	MU	58
CN	23	049	505	FU	B	CO	CO	7.360
<b>TOTAL MUNICIPIO</b>								<b>11.160</b>

	<b>ENCUESTA DE INFRAESTRUCTURA Y EQUIPAMIENTOS LOCALES- 2010</b>					
	<b>DIPUTACIÓN PROVINCIAL DE JAÉN</b>					
	<b>MUNICIPIO:</b>	<b>JABALQUINTO</b>				
	<b>Provincia:</b>	<b>23</b>	<b>Isla:</b>		<b>Municipio</b>	


**CUADRO 12**

**6. ABASTECIMIENTO DE AGUA**

**6.1 Traidas de agua.**

**6.1.7. Características de los tramos de conducciones en el municipio encuestado.**

CÓDIGO DE IDENTIFICACIÓN				CARACTERÍSTICAS DE LA CONDUCCIÓN				
Clave	Provin- cia	Muni- cipio	Orden	Tipo	Estado	Titular	Gestión	Longitud
				CI	CI	CI	CI	m
CN	23	049	001	FC	B	MU	MU	3.742
CN	23	049	002	FC	B	MU	MU	58
CN	23	049	505	FU	B	CO	CO	7.360
<b>TOTAL MUNICIPIO</b>								<b>11.160</b>

	<b>ENCUESTA DE INFRAESTRUCTURA Y EQUIPAMIENTOS LOCALES- 2010</b>				
	<b>DIPUTACIÓN PROVINCIAL DE JAÉN</b>				
	<b>MUNICIPIO:</b> <input type="text"/>				
	<b>Provincia:</b> <input type="text"/>	<input type="text"/>	<b>Isla:</b> <input type="text"/>	<input type="text"/>	<b>Municipio</b> <input type="text"/>



**CUADRO 13**

**6. ABASTECIMIENTO DE AGUA**

**6.1 Traidas de agua.**

**6.1.8. Características de los tramos de conducciones encuestadas, ubicadas en municipios mayores de 50.000 habitan**

CÓDIGO DE IDENTIFICACIÓN				CARACTERÍSTICAS DE LA CONDUCCIÓN				
Clave	Provincia	Municipio	Orden	Tipo	Estado	Titular	Gestión	Longitud
				CI	CI	CI	CI	m
<b>TOTAL MUNICIPIO</b>								<b>#Error</b>

**ENCUESTA DE INFRAESTRUCTURA Y EQUIPAMIENTOS LOCALES- 2010**

**DIPUTACIÓN PROVINCIAL DE JAÉN**

**MUNICIPIO: JABALQUINTO**

**Provincia: 23 Isla: Municipio 049**




**CUADRO 15**

**6. ABASTECIMIENTO DE AGUA**

**6.1 Traidas de agua.**

**6.1.10. Características de los depósitos de agua en el municipio encuestado.**

CÓDIGO DE IDENTIFICACIÓN				CARACTERÍSTICAS DE LOS DEPÓSITOS							
Clave	Provincia	Municipio	Nº Orden	Tipo	Titular	Gestión	Capacidad	Estado	Protección	Limpieza	Contador
				Cl	Cl	Cl	m3	Cl	Cl	nº	Cl
DE	23	049	001	SE	CO	CO	580	R	NO	2.009	NO
DE	23	049	002	ES	CO	CO	647	B	NO	2.009	NO
DE	23	049	003	EL	MU	CO	30	B	NO	2.009	NO
DE	23	049	004	SE	MU	MU	315	R	NO	2.009	NO
<b>TOTAL MUNICIPIO</b>							<b>1.572</b>			<b>8.036</b>	

		<b>ENCUESTA DE INFRAESTRUCTURA Y EQUIPAMIENTOS LOCALES- 2010</b>					
		<b>DIPUTACIÓN PROVINCIAL DE JAÉN</b>					
		<b>MUNICIPIO:</b>					
		<b>Provincia:</b>		<b>Isla:</b>		<b>Municipio</b>	




**CUADRO 16**


**6. ABASTECIMIENTO DE AGUA**

**6.1 Traidas de agua.**

**6.1.11. Características de los depósitos de agua encuestados, ubicados en municipios mayores de 50,000 habitantes**

CÓDIGO DE IDENTIFICACIÓN				CARACTERÍSTICAS DE LOS DEPÓSITOS							
Clave	Provincia	Municipio	Nº Orden	Tipo	Titular	Gestión	Capacidad	Estado	Protección	Limpieza	Contador
				Cl	Cl	Cl	m3	Cl	Cl	nº	Cl
<b>TOTAL MUNICIPIO</b>							#Error			#Error	

	<b>ENCUESTA DE INFRAESTRUCTURA Y EQUIPAMIENTOS LOCALES- 2010</b>				
	<b>DIPUTACIÓN PROVINCIAL DE JAÉN</b>				
	<b>MUNICIPIO:</b>	<b>JABALQUINTO</b>			
	<b>Provincia:</b>	<b>23</b>	<b>Isla:</b>		<b>Municipio</b>



**DIPUTACIÓN DE JAÉN**

**CUADRO 17**

**6. ABASTECIMIENTO DE AGUA**

**6.1 Traidas de agua.**


**6.1.12. Identificación de las instalaciones de tratamiento de potabilización que dan servicio a los núcleos de población del municipio encuestado.**

NÚCLEOS DE POBLACIÓN					CÓDIGO DE IDENTIFICACIÓN DE LA INSTALACIÓN			
Provincia	Municipio	Entidad	Núcleo	NOMBRE	Tratamiento de potabilizac.	Provincia	Municipio	Nº de Orden
					CI			
23	049	0001	01	JABALQUINTO(NUCLEO)	TP	23	039	001







		<b>ENCUESTA DE INFRAESTRUCTURA Y EQUIPAMIENTOS LOCALES- 2010</b>					
		<b>DIPUTACIÓN PROVINCIAL DE JAÉN</b>					
<b>MUNICIPIO:</b>		<b>JABALQUINTO</b>					
<b>Provincia:</b>	<b>23</b>	<b>Isla:</b>		<b>Municipio</b>	<b>049</b>		

**CUADRO 21**

**6. ABASTECIMIENTO DE AGUA**

**6.2 Distribución de agua**

**6.2.2 Características y elementos del servicio de abastecimiento de agua**

**6.2.2.2. Núcleos de población encuestados. 2.**

Núcleo de Población			CARACTERÍSTICAS DEL SERVICIO					ELEMENTOS ACCESORIOS						CISTERNA
			Dotación de agua		Conta- dores	Tasa	Año de instala- ción	Hidrantes		Válvulas		Bocas de riego		
			Disponi- bilidad	Restri- cciones				Sufi- ciencia	Estado	Sufi- ciencia	Estado	Sufi- ciencia	Estado	
0001	01	JABALQUINTO(NUCLEO)	IN	RM	SI	SI	1970	NO		IN	M	IN	M	NO

**ENCUESTA DE INFRAESTRUCTURA Y EQUIPAMIENTOS LOCALES- 2010**

**DIPUTACIÓN PROVINCIAL DE JAÉN**

**MUNICIPIO:** **JABALQUINTO**

**Provincia:** **23**      **Isla:**      **Municipio** **049**



**CUADRO 22**

**6. ABASTECIMIENTO DE AGUA**


**6.2 Distribución de agua**

**6.2.2 Características y elementos del servicio de abastecimiento de agua**

**6.2.2.2. Núcleos de población encuestados. 3.**

Núcleo de Población	CARACTERÍSTICAS DEL SERVICIO							DEFICIT RED DE DISTRIBUCION				
	Viviendas con servicio		Consumo		Deficiencias Presión		Pérdidas	Calidad	Longitud red	Viviendas afectadas red	Población afectada	
	Conectadas	No conect.	Invierno	Verano	Exceso	Defecto					Residente	Estacional
	nº	nº	m3/día	m3/día	nº	nº	%	Cl	m	nº	nº	nº
0001   01   JABALQUINTO(NUCLEO)	1.101	22	260	295	0	90	40	R	0	0	0	0
<b>TOTAL NÚCLEO</b>	<b>1.101</b>	<b>22</b>	<b>260</b>	<b>295</b>	<b>0</b>	<b>90</b>			<b>0</b>	<b>0</b>	<b>0</b>	<b>0</b>
<b>TOTAL DISEMINADO</b>	0	0	0	0	0	0			0	15	24	30
<b>TOTAL MUNICIPIO</b>	<b>1.101</b>	<b>22</b>	<b>260</b>	<b>295</b>	<b>0</b>	<b>90</b>			<b>0</b>	<b>15</b>	<b>24</b>	<b>30</b>




		<b>ENCUESTA DE INFRAESTRUCTURA Y EQUIPAMIENTOS LOCALES- 2010</b>					
		<b>DIPUTACIÓN PROVINCIAL DE JAÉN</b>					
<b>MUNICIPIO:</b>		<b>JABALQUINTO</b>					
<b>Provincia:</b>	<b>23</b>	<b>Isla:</b>		<b>Municipio</b>	<b>049</b>		



**CUADRO 24**  
**7. SANEAMIENTO Y DEPURACIÓN.**  
**7.1 Sistema de Saneamiento.**  
**7.1.1 Características de los tramos de red de alcantarillado interior.**

NÚCLEOS DE POBLACIÓN					CARACTERÍSTICAS DE LA RED DE ALCANTARILLADO INTERIOR						
Provincia	Municipio	Entidad	Núcleo	NOMBRE	Tipo de material	Sistema de transporte	Estado	Tipo de red	Titular	Gestión	Longitud
					CI	CI	CI	CI	CI	CI	m
23	049	0001	01	JABALQUINTO(NUCLEO)	HO	GR	B	RE	MU	MU	1.890
23	049	0001	01	JABALQUINTO(NUCLEO)	HO	GR	M	RE	MU	MU	4.985
23	049	0001	01	JABALQUINTO(NUCLEO)	PC	GR	B	RE	MU	MU	1.644
<b>TOTAL NÚCLEO</b>											<b>8.519</b>
<b>TOTAL DISEMINADO</b>											
<b>TOTAL MUNICIPIO</b>											

		<b>ENCUESTA DE INFRAESTRUCTURA Y EQUIPAMIENTOS LOCALES- 2010</b>					
		<b>DIPUTACIÓN PROVINCIAL DE JAÉN</b>					
		<b>MUNICIPIO:</b>		<b>JABALQUINTO</b>			
		<b>Provincia:</b>	<b>23</b>	<b>Isla:</b>		<b>Municipio</b>	<b>049</b>




**CUADRO 25**


**7. SANEAMIENTO Y DEPURACIÓN**

**7.1 Sistema de saneamiento.**

**7.1.2 Identificación de los colectores generales que dan servicio a los núcleos de población del municipio encuestado.**

NÚCLEO DE POBLACIÓN					CÓDIGO DE IDENTIFICACIÓN			
Provincia	Municipio	Entidad	Núcleo	NOMBRE	Colector	Provincia	Municipio	Nº de Orden
					CI			
23	049	0001	01	JABALQUINTO(NUCLEO)	CL	23	049	001
23	049	0001	01	JABALQUINTO(NUCLEO)	CL	23	049	002
23	049	0001	01	JABALQUINTO(NUCLEO)	CL	23	049	003
23	049	0001	01	JABALQUINTO(NUCLEO)	CL	23	049	004

		<b>ENCUESTA DE INFRAESTRUCTURA Y EQUIPAMIENTOS LOCALES- 2010</b>				
		<b>DIPUTACIÓN PROVINCIAL DE JAÉN</b>				
		<b>MUNICIPIO:</b>		<b>JABALQUINTO</b>		
		<b>Provincia:</b>	<b>23</b>	<b>Isla:</b>		<b>Municipio</b>




**CUADRO 26**

**7. SANEAMIENTO Y DEPURACIÓN**

**7.1 Sistema de saneamiento.**

**7.1.3 Identificación de los colectores generales en el municipio encuestado.**

CÓDIGO DE IDENTIFICACIÓN			
Colector	Provincia	Municipio	Nº de Orden
CI			
CL	23	049	001
CL	23	049	002
CL	23	049	003
CL	23	049	004

		<b>ENCUESTA DE INFRAESTRUCTURA Y EQUIPAMIENTOS LOCALES- 2010</b>					
		<b>DIPUTACIÓN PROVINCIAL DE JAÉN</b>					
<b>MUNICIPIO:</b>		<b>JABALQUINTO</b>					
<b>Provincia:</b>	<b>23</b>	<b>Isla:</b>		<b>Municipio</b>	<b>049</b>		



## CUADRO 28

### 7. SANEAMIENTO Y DEPURACIÓN.

#### 7.1 Sistema de Saneamiento.

##### 7.1.5 Tramos de colectores generales en el municipio encuestado.

CÓDIGO DE IDENTIFICACIÓN				CARACTERÍSTICAS DE LOS COLECTORES GENERALES					
Clave	Provin- cia	Muni- cipio	Nº	Tipo de material	Sistema de transporte	Estado	Titular	Gestión	Longitud
				Cl	Cl	Cl	Cl	Cl	m
CL	23	049	001	HO	GR	B	MU	MU	104
CL	23	049	002	HO	GR	R	MU	MU	498
CL	23	049	002	PC	GR	B	MU	MU	326
CL	23	049	003	HO	GR	M	MU	MU	131
CL	23	049	004	HO	GR	B	MU	MU	132
CL	23	049	004	PC	GR	B	MU	MU	183
<b>TOTAL MUNICIPIO</b>									<b>1.374</b>



## ENCUESTA DE INFRAESTRUCTURA Y EQUIPAMIENTOS LOCALES- 2010

DIPUTACIÓN PROVINCIAL DE JAÉN

MUNICIPIO:

JABALQUINTO

Provincia:

23

Isla:

Municipio

049




## CUADRO 30

## 7. SANEAMIENTO Y DEPURACIÓN

## 7.1 Sistema de saneamiento.

## 7.1.7 Identificación de los EMISARIOS que dan servicio a los núcleos de población del municipio encuestado.

NÚCLEO DE POBLACIÓN						CÓDIGO DE IDENTIFICACIÓN DE LOS EMISARIOS			
						Emisario	Provincia	Municipio	Nº de Orden
Clave	Provincia	Municipio	Entidad	Núcleo	Denominación	CI			
EM	23	049	0001	01	JABALQUINTO(NUCLEO)	EM	23	049	001
EM	23	049	0001	01	JABALQUINTO(NUCLEO)	EM	23	049	002
EM	23	049	0001	01	JABALQUINTO(NUCLEO)	EM	23	049	003
EM	23	049	0001	01	JABALQUINTO(NUCLEO)	EM	23	049	004
EM	23	049	0001	01	JABALQUINTO(NUCLEO)	EM	23	049	005
EM	23	049	0001	01	JABALQUINTO(NUCLEO)	EM	23	049	006
EM	23	049	0001	01	JABALQUINTO(NUCLEO)	EM	23	049	007
EM	23	049	0001	01	JABALQUINTO(NUCLEO)	EM	23	049	008
EM	23	049	0001	01	JABALQUINTO(NUCLEO)	EM	23	049	009
EM	23	049	0001	01	JABALQUINTO(NUCLEO)	EM	23	049	010
EM	23	049	0001	01	JABALQUINTO(NUCLEO)	EM	23	049	011
EM	23	049	0001	01	JABALQUINTO(NUCLEO)	EM	23	049	012
EM	23	049	0001	01	JABALQUINTO(NUCLEO)	EM	23	049	013

		<b>ENCUESTA DE INFRAESTRUCTURA Y EQUIPAMIENTOS LOCALES- 2010</b>			
		<b>DIPUTACIÓN PROVINCIAL DE JAÉN</b>			
<b>MUNICIPIO:</b>		<b>JABALQUINTO</b>			
<b>Provincia:</b>	<b>23</b>	<b>Isla:</b>		<b>Municipio</b>	<b>049</b>




**CUADRO 31**

**7. SANEAMIENTO Y DEPURACIÓN**

**7.1 Sistema de saneamiento.**

**7.1.8 Identificación de los EMISARIOS en el municipio encuestado.**

CÓDIGO DE IDENTIFICACIÓN				PUNTO DE VERTIDO		DISTANCIA
Clave	Provincia	Municipio	Nº	Tipo de vertido	Zona de vertido	
				CI	CI	
EM	23	049	001	OT	ZN	100
EM	23	049	002	OT	ZN	150
EM	23	049	003	AD	ZS	20
EM	23	049	004	OT	ZN	20
EM	23	049	005	OT	ZN	30
EM	23	049	006	OT	ZN	10
EM	23	049	007	AD	ZM	200
EM	23	049	008	AD	ZM	150
EM	23	049	009	AD	ZM	200
EM	23	049	010	AD	ZM	300
EM	23	049	011	AD	ZM	110
EM	23	049	012	OT	ZN	40
EM	23	049	013	OT	ZN	40

	<b>ENCUESTA DE INFRAESTRUCTURA Y EQUIPAMIENTOS LOCALES- 2010</b>					
	<b>DIPUTACIÓN PROVINCIAL DE JAÉN</b>					
	<b>MUNICIPIO:</b>					
	<b>Provincia:</b>		<b>Isla:</b>		<b>Municipio</b>	




**CUADRO 32**

**7. SANEAMIENTO Y DEPURACIÓN**

**7.1 Sistema de saneamiento.**

**7.1.9 Identificación de los EMISARIOS, ubicados en municipios mayores de 50.000 habitantes.**

CÓDIGO DE IDENTIFICACIÓN				PUNTO DE VERTIDO		DISTANCIA
				Tipo de vertido	Zona de vertido	
Clave	Provincia	Municipio	Nº	CI	CI	

		<b>ENCUESTA DE INFRAESTRUCTURA Y EQUIPAMIENTOS LOCALES- 2010</b>					
		<b>DIPUTACIÓN PROVINCIAL DE JAÉN</b>					
		<b>MUNICIPIO:</b>		<b>JABALQUINTO</b>			
		<b>Provincia:</b>	<b>23</b>	<b>Isla:</b>		<b>Municipio</b>	<b>049</b>



**CUADRO 33**

**7. SANEAMIENTO Y DEPURACIÓN**

**7.1 Sistema de saneamiento.**

**7.1.10 Características de los tramos de emisarios en el municipio encuestado.**

CÓDIGO DE IDENTIFICACIÓN				CARACTERÍSTICAS DE LOS TRAMOS DE EMISARIOS			
				Tipo de material	Estado	Longitud del tramo	
						Terrestre	Marítima
Clave	Provincia	Municipio	Nº	CI	CI	m	m
EM	23	049	001	HO	M	104	0
EM	23	049	002	HO	B	112	0
EM	23	049	003	HO	B	107	0
EM	23	049	004	HO	M	72	0
EM	23	049	005	HO	M	64	0
EM	23	049	006	HO	B	140	0
EM	23	049	007	HO	B	235	0
EM	23	049	008	HO	R	260	0
EM	23	049	009	HO	B	198	0
EM	23	049	010	HO	B	295	0
EM	23	049	011	HO	R	176	0
EM	23	049	012	HO	M	61	0
EM	23	049	013	HO	M	143	0
<b>TOTAL MUNICIPIO</b>						<b>1.967</b>	<b>0</b>

**ENCUESTA DE INFRAESTRUCTURA Y EQUIPAMIENTOS LOCALES- 2010**



**DIPUTACIÓN PROVINCIAL DE JAÉN**

**MUNICIPIO:** **JABALQUINTO**

**Provincia:** **23**      **Isla:**      **Municipio** **049**



**CUADRO 35**  
**7. SANEAMIENTO Y DEPURACIÓN**  
**7.1 Sistema de saneamiento.**  
**7.1.12. Características del servicio de alcantarillado**  
**7.1.12.1. Nucleos de poblacion encuestados. 5**

Núcleo de Población	ELEMENTOS ACCESORIOS				CARACTERÍSTICAS DEL SERVICIO			DÉFICIT DE ALCANTARILLADO				CAUDAL m3/año				
	Pozos	Sumideros	Aliviadero		Calidad	Viviendas con servicio		Longitud red	Viviendas afectadas	Población afectada		Desagüe	Tratado	Reutilizado		
			Con acumulac.	Sin Acumulac.		Conect.	No conect.			Residente	Estacional			Urbano	Rústico	Industrial
	CI	CI	CI	CI	CI	nº	nº	m	nº	nº	nº					
0001   01   JABALQUINTO(NUCLEO)	IN	IN	NO	NO	R	1.085	38	0	0	0	0	99.345	0	0	0	0
<b>TOTAL NÚCLEO</b>						<b>1.085</b>	<b>38</b>	<b>0</b>	<b>0</b>	<b>0</b>	<b>0</b>	<b>99.345</b>	<b>0</b>	<b>0</b>	<b>0</b>	<b>0</b>
<b>TOTAL DISEMINADO</b>						0	0	0	15	24	30	0	0			
<b>TOTAL MUNICIPIO</b>						<b>1.085</b>	<b>38</b>	<b>0</b>	<b>15</b>	<b>24</b>	<b>30</b>	<b>99.345</b>	<b>0</b>	<b>0</b>	<b>0</b>	<b>0</b>














		<b>ENCUESTA DE INFRAESTRUCTURA Y EQUIPAMIENTOS LOCALES- 2010</b>					
		<b>DIPUTACIÓN PROVINCIAL DE JAÉN</b>					
		<b>MUNICIPIO:</b>		<b>JABALQUINTO</b>			
		<b>Provincia:</b>	<b>23</b>	<b>Isla:</b>		<b>Municipio</b>	<b>049</b>



**CUADRO 42**  
**8. RECOGIDA Y ELIMINACION DE RESIDUOS URBANOS.**  
**8.1 Recogida de residuos urbanos.**

Núcleo de Población			RECOGIDA DE RESIDUOS URBANOS					
			Tipo de recogida	Gestión	Periodicidad	Calidad	Producción	Contenedores
			CI	CI	CI	CI	Tm	nº
0001	01	JABALQUINTO(NUCLEO)	PA	CON	SE	AD	128	12
0001	01	JABALQUINTO(NUCLEO)	PI	CON	OT	AD	35	5
0001	01	JABALQUINTO(NUCLEO)	PL	CON	SE	AD	74	17
0001	01	JABALQUINTO(NUCLEO)	RN	CON	DI	AD	840	36
0001	01	JABALQUINTO(NUCLEO)	VI	CON	QU	AD	282	3
<b>TOTAL NÚCLEO</b>							<b>1.359</b>	<b>73</b>
<b>TOTAL DISEMINADO</b>							<b>8</b>	<b>1</b>
<b>TOTAL MUNICIPIO</b>							<b>1.367</b>	<b>74</b>



**ENCUESTA DE INFRAESTRUCTURA Y EQUIPAMIENTOS LOCALES- 2010**

**DIPUTACIÓN PROVINCIAL DE JAÉN**

**MUNICIPIO: JABALQUINTO**

**Provincia: 23 Isla: Municipio 049**



**CUADRO 43**

**8. RECOGIDA Y ELIMINACION DE RESIDUOS URBANOS.**

**8.2 Núcleos sin recogida de residuos urbanos. Limpieza de calles.**

**8.2.1 Núcleos de población encuestados.**

Núcleo de Población			ÁMBITO SIN SERVICIO			LIMPIEZA DE CALLES	
			Viviendas afectadas nº	Población afectada		Servicio	Plantilla
				Residente	Estacional	Cl	nº
0001	01	JABALQUINTO(NUCLEO)	0	0	0	NO	0
<b>TOTAL NÚCLEO</b>			<b>0</b>	<b>0</b>	<b>0</b>		<b>0</b>
<b>TOTAL DISEMINADO</b>			15	24	30		0
<b>TOTAL MUNICIPIO</b>			15	24	30		0

	<b>ENCUESTA DE INFRAESTRUCTURA Y EQUIPAMIENTOS LOCALES- 2010</b>					
	<b>DIPUTACIÓN PROVINCIAL DE JAÉN</b>					
	<b>MUNICIPIO:</b>		<b>JABALQUINTO</b>			
	<b>Provincia:</b>	<b>23</b>	<b>Isla:</b>		<b>Municipio</b>	<b>049</b>



**CUADRO 44**

**8. RECOGIDA Y ELIMINACION DE RESIDUOS URBANOS.**

**8.3 Vertederos. (Instalaciones de eliminación y tratamiento de residuos).**

**8.3.1 Identificación de los vertederos que dan servicio a los núcleos de población del municipio encuestado.**

Núcleo de Población			CÓDIGO DE IDENTIFICACIÓN			
			Vertedero	Provincia	Municipio	Nº de orden
			CI			
0001	01	JABALQUINTO(NUCLEO)	VC	23	055	001
0001	01	JABALQUINTO(NUCLEO)	VD	23	049	001



**ENCUESTA DE INFRAESTRUCTURA Y EQUIPAMIENTOS LOCALES- 2010**

**DIPUTACIÓN PROVINCIAL DE JAÉN**

**MUNICIPIO: JABALQUINTO**

**Provincia: 23 Isla: Municipio 049**



**CUADRO 45**

**8. RECOGIDA Y ELIMINACION DE RESIDUOS URBANOS**

**8.3 Vertederos (Instalaciones de eliminación y tratamiento de residuos)**

**8.3.2 Características de las Instalaciones.**

CODIGO DE IDENTIFICACION				Tipo	Titular	Gestión	PROBLEMAS EXISTENTES										CAPACIDAD			ESTADO	VIDA UTIL	CATEGORIA	ACTIVIDAD	
Tipo	Provincia	Municipio	Nº				OI	Hu	Ca	Ri	Fi	Iv	Fa	Sa	In	Ot	Total		Ampl.					Transformac.
Cl	Cl	Cl	Cl				Cl	Cl	Cl	Cl	Cl	Cl	Cl	Cl	Cl	Cl	Cl	m3	% Ocupa					Cl
VT	23	049	001	OTR	MUD	MUD	NO	NO	NO	NO	SI	SI	NO	NO	NO	NO	28.125	90	NO	0	R	1	VIN	EN
<b>TOTAL MUNICIPIO</b>																<b>28.125</b>			<b>0</b>					



**ENCUESTA DE INFRAESTRUCTURA Y EQUIPAMIENTOS LOCALES- 2010**

**DIPUTACIÓN PROVINCIAL DE JAÉN**

**MUNICIPIO:**

**Provincia:**

**Isla:**

**Municipio**



**CUADRO 46**

**8. RECOGIDA Y ELIMINACION DE RESIDUOS URBANOS**

**8.3 Vertederos (Instalaciones de eliminación y tratamiento de residuos)**

**8.3.3 Características de las Instalaciones encuestadas, ubicadas en municipios mayores de 50.000 habitant**

CODIGO DE IDENTIFICACION				Tipo	Titular	Gestión	PROBLEMAS EXISTENTES								CAPACIDAD			ESTADO	VIDA UTIL	CATEGORIA	ACTIVIDAD		
Tipo	Provincia	Municipio	Nº				OI	Hu	Ca	Ri	Fi	Iv	Fa	Sa	In	Ot	Total					Ampl.	Transformac.
				CI	CI	CI	CI	CI	CI	CI	CI	CI	CI	CI	m3	% Ocupa	CI	Tm/año	CI	nº	nº	nº	
<b>TOTAL MUNICIPIO</b>																#Error			#Error				



**ENCUESTA DE INFRAESTRUCTURA Y EQUIPAMIENTOS LOCALES- 2010**

**DIPUTACIÓN PROVINCIAL DE JAÉN**

**MUNICIPIO: JABALQUINTO**

**Provincia: 23 Isla: Municipio 049**



**CUADRO 47  
9. ALUMBRADO PUBLICO**

NÚCLEO DE POBLACIÓN					AHORRO ENERGÉTICO		CALIDAD	Potencia Instalada	Puntos de luz
Provin- cia	Muni- cipio	Enti- dad	Núcleo	Denominación	Rfi	Rfi	Cl	Kw	nº
23	049	0001	01	JABALQUINTO(NUCLEO)	SI	NO	B	105	696
<b>TOTAL NÚCLEO</b>									<b>696</b>
<b>TOTAL DISEMINADO</b>									<b>0</b>
<b>TOTAL MUNICIPIO</b>									<b>696</b>



## ENCUESTA DE INFRAESTRUCTURA Y EQUIPAMIENTOS LOCALES- 2010

DIPUTACIÓN PROVINCIAL DE JAÉN

MUNICIPIO:

JABALQUINTO

Provincia:

23

Isla:

Municipio

049



## CUADRO 48

## 10. OTRAS INFORMACIONES MUNICIPALES

NÚCLEO DE POBLACIÓN					RECEPCIÓN TV		TELEFONÍA MOVIL		CORREO	BANDA ANCHA						CAPI	CALIDAD SUMIN. ENERGÍA		ALUMBR.PÚBLICO AMB.SIN SERV.	
Provincia	Municipio	Entidad	Núcleo	Denominación	Antena	Cable	Gsm	Umts		Rd	Xd	Wi	Ca	Rb	St		Electr.	Gas	Viv afec	Long calle
					CI	CI	CI	CI	CI	CI	CI	CI	CI	CI	CI	CI	nº	m		

## ENCUESTA DE INFRAESTRUCTURA Y EQUIPAMIENTOS LOCALES- 2010

DIPUTACIÓN PROVINCIAL DE JAÉN

MUNICIPIO:

JABALQUINTO

Provincia:

23

Isla:

Municipio

049



## CUADRO 49

## 11. INSTALACIONES DEPORTIVAS DE USO PÚBLICO

## 11.1 Características de las Instalaciones.

CÓDIGO DE IDENTIFICACIÓN				NOMBRE DE LA INSTALACIÓN	CARACTERÍSTICAS							
Tipo	Provincia	Municipio	Nº Orden		Tipo	Titular	Gestión	Superficie (m2)			Sin Barreras Arquitectónicas	Estado
					CI	CI	CI	Cubierta	Aire Libre	Solar	CI	
PI	23	049	001	Piscina Municipal	PI	MU	MU	100	2.715	2.815	SI	R
TJ	23	049	002	Campo de Futbol Municipal	TJ	MU	MU	150	6.945	7.095	SI	B
PP	23	049	003	Pista Polideportiva Municipal	PP	MU	MU	0	1.245	1.245	SI	B
<b>TOTAL MUNICIPIO</b>								<b>250</b>	<b>10.905</b>	<b>11.155</b>		

**ENCUESTA DE INFRAESTRUCTURA Y EQUIPAMIENTOS LOCALES- 2010**

DIPUTACIÓN PROVINCIAL DE JAÉN

MUNICIPIO: JABALQUINTO

Provincia: 23 Isla: Municipio 049

**CUADRO 50****12. INSTALACIONES DEPORTIVAS DE USO PÚBLICO****12.2 Tipos de deportes de las Instalaciones.**

CÓDIGO DE IDENTIFICACIÓN				NOMBRE DE LA INSTALACIÓN	Tipo de deporte
Clave	Provincia	Municipio	Nº Orden		CI
ID	23	049	001	Piscina Municipal	NA
ID	23	049	002	Campo de Fútbol Municipal	FB
ID	23	049	003	Pista Polideportiva Municipal	BC
ID	23	049	003	Pista Polideportiva Municipal	BM
ID	23	049	003	Pista Polideportiva Municipal	BV
ID	23	049	003	Pista Polideportiva Municipal	TE



ENCUESTA DE INFRAESTRUCTURA Y EQUIPAMIENTOS LOCALES- 2010					
DIPUTACIÓN PROVINCIAL DE JAÉN					
<b>MUNICIPIO:</b>	<b>JABALQUINTO</b>				
<b>Provincia:</b>	<b>23</b>	<b>Isla:</b>		<b>Municipio</b>	<b>049</b>



**CUADRO 51**

**12. OTRAS INSTALACIONES PÚBLICAS.**

**12.1 Centros Culturales y de Esparcimiento.**

**12.1.1 Características de las instalaciones.**



CÓDIGO DE IDENTIFICACIÓN			NOMBRE DEL CENTRO	CARACTERÍSTICAS							
Provin-cia	Muni-cipio	Nº Orden		Tipo	Titular	Gestión	Superficie (m2)			Sin Barreras Arquitectonicas	Estado
				CI	CI	CI	Cubierta	Aire Libre	Solar	CI	
23	049	002	Salon Social	CS	MU	MU	541	61	332	SI	R
23	049	001	Casa Cultura	CC	MU	MU	400	0	200	SI	B
<b>TOTAL MUNICIPIO</b>							<b>941</b>	<b>61</b>	<b>532</b>		

**ENCUESTA DE INFRAESTRUCTURA Y EQUIPAMIENTOS LOCALES- 2010**

DIPUTACIÓN PROVINCIAL DE JAÉN

**MUNICIPIO:****JABALQUINTO****Provincia:****23****Isla:****Municipio****049****CUADRO 52****12. OTRAS INSTALACIONES PÚBLICAS.****12.1 Centros Culturales y de Esparcimiento.****12.1.2 Superficie de los Usos de los Centros.**

CÓDIGO DE IDENTIFICACIÓN			NOMBRE DEL CENTRO	USO	SUPERFICIE CUBIERTA
Provin-cia	Muni-cipio	Nº Orden		Cl	m2
23	049	002	Salon Social	CV	541
23	049	001	Casa Cultura	OT	400
<b>TOTAL MUNICIPIO</b>					<b>941</b>

	<b>ENCUESTA DE INFRAESTRUCTURA Y EQUIPAMIENTOS LOCALES- 2010</b>						
	<b>DIPUTACIÓN PROVINCIAL DE JAÉN</b>						
	<b>MUNICIPIO:</b>		<b>JABALQUINTO</b>				
	<b>Provincia:</b>	<b>23</b>	<b>Isla:</b>		<b>Municipio</b>	<b>049</b>	

**CUADRO 54**

**13. LONJAS, MERCADOS Y RECINTOS FERIALES.**

CÓDIGO DE IDENTIFICACIÓN				NÚCLEO DE POBLACIÓN	NOMBRE DEL EQUIPAMIENTO	TIPO	TITULAR	GESTIÓN	SUPERFICIE (m2)			Sin Barreras Arquitectónicas	ESTADO
Clave	Provincia	Municipio	Nº Orden						CI	CI	CI		
LM	23	049	001	JABALQUINTO(NUCLEO)	Mercado Municipal	ME	MU	MU	256	122	378	SI	M
<b>TOTAL MUNICIPIO</b>									<b>256</b>	<b>122</b>	<b>378</b>		



GOBIERNO DE ESPAÑA  
MINISTERIO DE POLÍTICA TERRITORIAL

**ENCUESTA DE INFRAESTRUCTURA Y EQUIPAMIENTOS LOCALES- 2010**

**DIPUTACIÓN PROVINCIAL DE JAÉN**

**MUNICIPIO:**

**Provincia:**


**Isla:**


**Municipio**



**CUADRO 55**  
**14. MATADEROS**

CÓDIGO DE IDENTIFICACIÓN				NOMBRE DEL MATADERO	CLASE	TITULAR	GESTIÓN	SUPERFICIE (m2)			Sin Barreras Arquitectónicas	ESTADO	CAPACIDAD ANUAL		TUNEL	LINEAS DE SACRIFICIO			
Clave	Provincia	Municipio	Nº Orden					Cubierta	Aire Libre	Solar			Tm	%		%	Bo	Ov	Po
				CI	CI	CI	CI				CI	CI							
<b>TOTAL MUNICIPIO</b>								#Error	#Error	#Error			#Error						


	<b>ENCUESTA DE INFRAESTRUCTURA Y EQUIPAMIENTOS LOCALES- 2010</b>				
	<b>DIPUTACIÓN PROVINCIAL DE JAÉN</b>				
	<b>MUNICIPIO:</b>		<b>JABALQUINTO</b>		
	<b>Provincia:</b>	<b>23</b>	<b>Isla:</b>		<b>Municipio</b>



DIPUTACIÓN DE JAÉN

**CUADRO 56**  
**15. CEMENTERIOS**


CÓDIGO DE IDENTIFICACIÓN				NÚCLEO DE POBLACIÓN	NOMBRE DEL CEMENTERIO	TITULAR	DISTANCIA AL NÚCLEO	ESTADO DE ACCESO	CAPILLA	DEPÓSITO	AMPLIACIÓN	GRADO DE SATURACIÓN	SUPERFICIE TOTAL	Sin Barreras Arquitectónicas	CREMATORIO
Clave	Provincia	Municipio	Nº Orden												
CE	23	049	001	JABALQUINTO(NUCLEO)	Cementerio Municipal	MU	0,3	B	NO	NO	SI	85	5.140	SI	NO
<b>TOTAL MUNICIPIO</b>													<b>5.140</b>		

	<b>ENCUESTA DE INFRAESTRUCTURA Y EQUIPAMIENTOS LOCALES- 2010</b>				
	<b>DIPUTACIÓN PROVINCIAL DE JAÉN</b>				
	<b>MUNICIPIO:</b>		<b>JABALQUINTO</b>		
	<b>Provincia:</b>	<b>23</b>	<b>Isla:</b>		<b>Municipio</b>



**CUADRO 57**  
**16. TANATORIOS**

CÓDIGO DE IDENTIFICACIÓN				NÚCLEO DE POBLACIÓN	NOMBRE DEL TANATORIO	TITULAR	GESTIÓN	CARACTERÍSTICAS					
Clave	Provincia	Municipio	Nº Orden					Superficie (m2)			Salas	Sin Barreras Arquitectónicas	Estado
								Cubierta	Aire libre	Solar	nº	CI	CI
TA	23	049	001	JABALQUINTO(NUCLEO)	Tanatorio Municipal	MU	MU	117	0	117	1	SI	B
<b>TOTAL MUNICIPIO</b>								<b>117</b>	<b>0</b>	<b>117</b>	<b>1</b>		

	<b>ENCUESTA DE INFRAESTRUCTURA Y EQUIPAMIENTOS LOCALES- 2010</b>										
	<b>DIPUTACIÓN PROVINCIAL DE JAÉN</b>										
	<b>MUNICIPIO:</b>		<b>JABALQUINTO</b>								
	<b>Provincia:</b>	<b>23</b>	<b>Isla:</b>		<b>Municipio</b>	<b>049</b>					



**CUADRO 58**  
**17. CENTROS SANITARIOS**

CÓDIGO DE IDENTIFICACIÓN				NÚCLEO DE POBLACIÓN	NOMBRE DEL CENTRO	TIPO	TITULAR	GESTIÓN	SUPERFICIE (m2)			UCI	CAMAS	Sin Barreras Arquitectónicas	ESTADO
Clave	Provincia	Municipio	Nº Orden						CI	CI	CI				
SA	23	049	001	JABALQUINTO(NUCLEO)	Consultorio Medico (Antigua Casa C	CLO	MUN	SAS	366	20	151	NO	0	SI	B
<b>TOTAL MUNICIPIO</b>									<b>366</b>	<b>20</b>	<b>151</b>				



**ENCUESTA DE INFRAESTRUCTURA Y EQUIPAMIENTOS LOCALES- 2010**

**DIPUTACIÓN PROVINCIAL DE JAÉN**

**MUNICIPIO:**

**JABALQUINTO**

**Provincia:**

**23**

**Isla:**

**Municipio**



**049**



**CUADRO 59**

**18. CENTROS ASISTENCIALES**

CÓDIGO DE IDENTIFICACIÓN				NÚCLEO DE POBLACIÓN	NOMBRE DEL CENTRO	TIPO	TITULAR	GESTIÓN	PLAZAS	SUPERFICIE (m2)			Sin Barreras Arquitectónicas	ESTADO
Clave	Provincia	Municipio	Nº Orden							Cubierta	Aire libre	Solar		
AS	23	049	002	JABALQUINTO(NUCLEO)	Centro Social	CA	MU	MU	40	240	0	240	SI	B
AS	23	049	003	JABALQUINTO(NUCLEO)	Albergue Temporero	AL	MU	MU	12	342	23	135	SI	R
AS	23	049	004	JABALQUINTO(NUCLEO)	Residencia de la tercera Edad	RA	MU	MU	36	1.264	302	778	SI	E
AS	23	049	005	JABALQUINTO(NUCLEO)	Guarderia Municipal	GI	MU	MU	40	317	163	480	SI	B
AS	23	049	006	JABALQUINTO(NUCLEO)	Centro de Dia	EX	MU	MU	30	253	33	286	SI	B
<b>TOTAL MUNICIPIO</b>									<b>158</b>	<b>2.416</b>	<b>521</b>	<b>1.919</b>		


	<b>ENCUESTA DE INFRAESTRUCTURA Y EQUIPAMIENTOS LOCALES- 2010</b>						
	<b>DIPUTACIÓN PROVINCIAL DE JAÉN</b>						
	<b>MUNICIPIO:</b>		<b>JABALQUINTO</b>				
	<b>Provincia:</b>	<b>23</b>	<b>Isla:</b>		<b>Municipio</b>	<b>049</b>	

**CUADRO 60**

**19 CENTROS DE ENSEÑANZA**

**19.1. Características de los Centros.**

CÓDIGO DE IDENTIFICACIÓN				NÚCLEO DE POBLACIÓN	NOMBRE DEL CENTRO	Ámbito	Titular	SUPERFICIE (m2)			Sin Barreras Arquitectónicas	ESTADO
Clave	Provincia	Municipio	Nº Orden					Cl	Cl	Cubierta		
EN	23	049	003			JABALQUINTO(NUCLEO)	IES. Mateo Francisco de Rivas	L	CE	2.104	1.156	3.150
EN	23	049	002	JABALQUINTO(NUCLEO)	CP Nuestro Padre Jesus II	L	CE	546	1.461	2.007	SI	B
EN	23	049	001	JABALQUINTO(NUCLEO)	CP. Nuestro Padre Jesus I	L	CE	1.764	4.062	5.286	SI	B
<b>TOTAL MUNICIPIO</b>								<b>4.414</b>	<b>6.679</b>	<b>10.443</b>		

	<b>ENCUESTA DE INFRAESTRUCTURA Y EQUIPAMIENTOS LOCALES- 2010</b>				
	<b>DIPUTACIÓN PROVINCIAL DE JAÉN</b>				
	<b>MUNICIPIO:</b>	<b>JABALQUINTO</b>			
	<b>Provincia:</b>	<b>23</b>	<b>Isla:</b>		<b>Municipio</b>



**CUADRO 61**

**19 CENTROS DE ENSEÑANZA**

**19.2. Niveles de enseñanza de los Centros.**

CÓDIGO DE IDENTIFICACIÓN				NÚCLEO DE POBLACIÓN	NOMBRE DEL CENTRO	Nivel	CENTROS NO UNIVERSITARIOS		
Clave	Provincia	Municipio	Nº Orden				Cl	Unidades	Plazas
EN	23	049	001	JABALQUINTO(NUCLEO)	CP. Nuestro Padre Jesus I	ESP	2	20	11
EN	23	049	001	JABALQUINTO(NUCLEO)	CP. Nuestro Padre Jesus I	PRI	8	200	150
EN	23	049	002	JABALQUINTO(NUCLEO)	CP. Nuestro Padre Jesus II	INF	3	75	45
EN	23	049	003	JABALQUINTO(NUCLEO)	IES. Mateo Francisco de Rivas	ESO	5	125	93
<b>TOTAL MUNICIPIO</b>							<b>18</b>	<b>420</b>	<b>299</b>





**ENCUESTA DE INFRAESTRUCTURA Y EQUIPAMIENTOS LOCALES- 2010**

**DIPUTACIÓN PROVINCIAL DE JAÉN**

**MUNICIPIO:**

**JABALQUINTO**

**Provincia:**

**23**

**Isla:**

**Municipio**

**049**



**CUADRO 63**

**21. CASAS CONSISTORIALES Y OTROS EQUIPAMIENTOS DE USO O TITULARIDAD MUNICIPAL**

**21.1 Características de los equipamientos.**

CÓDIGO DE IDENTIFICACIÓN				NÚCLEO DE POBLACIÓN	NOMBRE DEL EQUIPAMIENTO	TIPO	TITULAR	TENENCIA	SUPERFICIE (m2)			Sin Barreras Arquitectónicas	ESTADO
Clave	Provincia	Municipio	Nº Orden						Cubierta	Aire Libre	Solar		
CC	23	049	001	JABALQUINTO(NUCLEO)	Ayuntamiento-Palacio de los Marqueses	AY	MU	MU	2.608	264	1.568	SI	B
CC	23	049	002	JABALQUINTO(NUCLEO)	Almacen Municipal	OT	MU	MU	210	147	252	SI	R
CC	23	049	003	JABALQUINTO(NUCLEO)	Viviendas Maestros I	VM	MU	MU	440	54	274	SI	B
CC	23	049	005	JABALQUINTO(NUCLEO)	Centro Civico Social (Escuela Taller)	OT	MU	MU	480	0	240	SI	B
CC	23	049	006	JABALQUINTO(NUCLEO)	Naves Industriales (4)	OT	MU	MU	910	0	910	SI	B
CC	23	049	007	JABALQUINTO(NUCLEO)	Viviendas Maestros II	VM	MU	MU	440	40	260	SI	B
CC	23	049	008	JABALQUINTO(NUCLEO)	Nave Municipal I (Centro de Dia)	OT	MU	MU	400	0	400	SI	B
CC	23	049	009	JABALQUINTO(NUCLEO)	Nave Municipal II (Piscina Municipal)	OT	MU	MU	220	0	220	SI	B
CC	23	049	010	JABALQUINTO(NUCLEO)	Nave Municipal III (Colegio Nuestro Pad	OT	MU	MU	85	0	85	SI	B
CC	23	049	004		Naves Estacion	OT	MU	MU	10.850	31.014	41.864	SI	M
<b>TOTAL MUNICIPIO</b>									<b>16.643</b>	<b>31.519</b>	<b>46.073</b>		



ENCUESTA DE INFRAESTRUCTURA Y EQUIPAMIENTOS LOCALES- 2010					
DIPUTACIÓN PROVINCIAL DE JAÉN					
<b>MUNICIPIO:</b>	<b>JABALQUINTO</b>				
<b>Provincia:</b>	<b>23</b>	<b>Isla:</b>		<b>Municipio</b>	<b>049</b>



**CUADRO 64**

**21 CASAS CONSISTORIALES Y OTROS EQUIPAMIENTOS DE USO O TITULARIDAD MUNICIPAL**

**21.2 Superficies de los usos de las Casas Consistoriales y otros equipamientos.**

CÓDIGO DE IDENTIFICACIÓN				NÚCLEO DE POBLACIÓN	NOMBRE DEL EQUIPAMIENTO	USO	SUPERFICIE CUBIERTA
Clave	Provincia	Municipio	Nº Orden			CI	m2
CC	23	049	001	JABALQUINTO(NUCLEO)	Ayuntamiento-Palacio de los Marqueses	AM	1.061
CC	23	049	001	JABALQUINTO(NUCLEO)	Ayuntamiento-Palacio de los Marqueses	OT	1.547
CC	23	049	002	JABALQUINTO(NUCLEO)	Almacen Municipal	AA	210
CC	23	049	003	JABALQUINTO(NUCLEO)	Viviendas Maestros I	VI	440
CC	23	049	005	JABALQUINTO(NUCLEO)	Centro Civico Social (Escuela Taller)	SO	240
CC	23	049	005	JABALQUINTO(NUCLEO)	Centro Civico Social (Escuela Taller)	AS	240
CC	23	049	006	JABALQUINTO(NUCLEO)	Naves Industriales (4)	AA	910
CC	23	049	007	JABALQUINTO(NUCLEO)	Viviendas Maestros II	VI	440
CC	23	049	008	JABALQUINTO(NUCLEO)	Nave Municipal I (Centro de Dia)	AA	400
CC	23	049	009	JABALQUINTO(NUCLEO)	Nave Municipal II (Piscina Municipal)	AA	220
CC	23	049	010	JABALQUINTO(NUCLEO)	Nave Municipal III (Colegio Nuestro Padre Jesus)	AA	85
CC	23	049	004		Naves Estacion	OT	9.000
CC	23	049	004		Naves Estacion	VI	200
CC	23	049	004		Naves Estacion	AA	1.650

