

Encuesta de Infraestructura y Equipamientos Locales

Fase de 2010

Cuestionario

23

048

IZNATORAF



ENCUESTA DE INFRAESTRUCTURA Y EQUIPAMIENTOS LOCALES- 2010

DIPUTACIÓN PROVINCIAL DE JAÉN

MUNICIPIO: IZNATORAF

Provincia: 23 Isla: Municipio 048



CUADRO 06

6. ABASTECIMIENTO DE AGUA

6.1. Traidas de agua.

6.1.1. Identificación de las captaciones de agua que dan servicio a los núcleos de población del municipio encuestado.

NÚCLEOS DE POBLACIÓN					CÓDIGO DE IDENTIFICACIÓN DE LA CAPTACIÓN				
Provincia	Municipio	Entidad	Núcleo	NOMBRE	Captación	Provincia	Municipio	Nº de orden	Nombre de la captación
					CI	CI	CI	CI	CI
23	048	0003	01	IZNATORAF(NUCLEO)	CA	23	048	001	El Batanejo
23	048	0003	01	IZNATORAF(NUCLEO)	CA	23	048	002	Vado del Perro
23	048	0003	01	IZNATORAF(NUCLEO)	CA	23	080	003	Carachos I
23	048	0003	01	IZNATORAF(NUCLEO)	CA	23	080	004	Carachos II
23	048	0003	01	IZNATORAF(NUCLEO)	CA	23	080	005	Carachos III
23	048	0003	01	IZNATORAF(NUCLEO)	CA	23	095	001	Emb.del Aguascebas
23	048	0003	01	IZNATORAF(NUCLEO)	CA	23	095	002	RI.Mogon
23	048	0003	01	IZNATORAF(NUCLEO)	CA	23	095	003	Prado de los Chopos
23	048	0003	01	IZNATORAF(NUCLEO)	CA	23	095	004	Cañada del avellano
23	048	0006	01	BATANEJO(NUCLEO)	CA	23	048	001	El Batanejo
23	048	0006	01	BATANEJO(NUCLEO)	CA	23	048	002	Vado del Perro
23	048	0006	01	BATANEJO(NUCLEO)	CA	23	080	003	Carachos I
23	048	0006	01	BATANEJO(NUCLEO)	CA	23	080	004	Carachos II
23	048	0006	01	BATANEJO(NUCLEO)	CA	23	080	005	Carachos III
23	048	0006	01	BATANEJO(NUCLEO)	CA	23	095	001	Emb.del Aguascebas
23	048	0006	01	BATANEJO(NUCLEO)	CA	23	095	002	RI.Mogon
23	048	0006	01	BATANEJO(NUCLEO)	CA	23	095	003	Prado de los Chopos
23	048	0006	01	BATANEJO(NUCLEO)	CA	23	095	004	Cañada del avellano

**ENCUESTA DE INFRAESTRUCTURA Y EQUIPAMIENTOS LOCALES- 2010****DIPUTACIÓN PROVINCIAL DE JAÉN****MUNICIPIO:****IZNATORAF****Provincia:****23****Isla:****Municipio****048****CUADRO 01****1. INFORMACION DEMOGRÁFICA****1.1 Población, viviendas y accesibilidad de los núcleos.****1.1.1 Núcleos de población encuestados. 1**

ent	núc	Núcleo de población	PADRON 2009	Poblacion estacional máxima	Altitud	Viviendas Familiares	Plazas Hoteleras	Plazas de Turismo Rural	Accesibilidad
0003	01	IZNATORAF(NUCLEO)	1.044	2.800	1.032	815	0	20	NO
0006	01	BATANEJO(NUCLEO)	56	250	450	76	0	0	NO
TOTAL NÚCLEO			1.100	3.050		891	0	20	
TOTAL DISEMINADO			7	25		19	0	0	
TOTAL MUNICIPIO			1.107	3.075		910	0	20	

ENCUESTA DE INFRAESTRUCTURA Y EQUIPAMIENTOS LOCALES- 2010

DIPUTACIÓN PROVINCIAL DE JAÉN

MUNICIPIO: IZNATORAF**Provincia:** 23 **Isla:** **Municipio** 048**CUADRO 02****2. PLANEAMIENTO URBANÍSTICO**

FIGURA DE PLANEAMIENTO			Superficie Municipio	Publicación B.O.	Suelo Urbanizado	Suelo Rural	Suelo Rural Preservado
Tipo	Estado Tramitación	Denominación	Hectáreas	Fecha	Hectáreas	Hectáreas	Hectáreas
D.S	AD	DEL,SUELO URBANO	8.652,76	27/05/1987	21,97	5.217,13	0,00
P.E	AD	PLAN ESPECIAL	8.652,76	01/01/1995	0,00	0,00	3.413,66
P.G	EL	PLAN GENERAL	8.652,76		0,00	0,00	0,00

ENCUESTA DE INFRAESTRUCTURA Y EQUIPAMIENTOS LOCALES- 2010

DIPUTACIÓN PROVINCIAL DE JAÉN

MUNICIPIO: IZNATORAF

Provincia: 23 **Isla:** **Municipio** 048



CUADRO 03
3. OTROS SERVICIOS DEL MUNICIPIO

3.1. Municipios encuestados.

SEDE WEB MUNICIPAL			ORDENANZAS SOTERRA- MIENTO	ENERGÍAS ALTERNATIVAS								Cobertura a Telefonía Movil	TV Digital por Cable
Información general	Información turística	Gobierno electrónico		Energía eólica	KW eólica	Energía solar	KW solar	Planta Mareomotriz	KW Mareo-motriz	Otras Energías	KW Otras		
CI	CI	CI	CL	CI	Kw	CI	Kw	CI	Kw	CI	Kw	CI	CI
NO	NO	NO	NO	NO	0	NO	0	NO	0	NO	0	SI	NO
TOTAL MUNICIPIO					0		0		0		0		

ENCUESTA DE INFRAESTRUCTURA Y EQUIPAMIENTOS LOCALES- 2010



DIPUTACIÓN PROVINCIAL DE JAÉN

MUNICIPIO: **IZNATORAF**

Provincia: **23** **Isla:** **Municipio** **048**




CUADRO 04

4. CARRETERAS

4.1. Tramos de carretera existentes en el término municipal.

PROVIN- CIA	CARRE- TERA	MUNI- CIPIO	Nombre de Carretera	CARACTERÍSTICAS DE LOS TRAMOS DE CARRETERA EN EL MUNICIPIO													
				Puntos kilométricos		Titular	Ges-tión	Señaliza- ción	Firme		Ancho	Longitud	Pasos a nivel	Dimen- siona- miento	Características del trazado		
				Inicio	Final				Tipo	Estado					Si	Pe	Fe
				CI	CI	CI	CI	m	m	Km	CI	CI	SI	PE	FE		
23	A-6203	048	De Villacarrillo Lím. Comunidad por Cast	3,0	3,3	CA	CA	V	MB	B	4,0	0,4	0	RD	NO	NO	NO
23	JA-8103	048	ACCESO A IZNATORAF	0,0	3,6	PR	PR	A	RA	B	7,0	3,6	0	BD	SI	NO	NO
23	JA-8103	048	ACCESO A IZNATORAF	3,6	4,0	MU	PR	A	RA	B	7,0	0,4	0	RD	NO	NO	NO
23	JV-6003a	048	De JA-8103 a N-322	0,0	2,3	PR	PR	A	MB	B	5,0	2,3	0	BD	NO	NO	NO
23	JV-7041	048	V.DEL ARZOBISPO A J.D	10,1	10,2	PR	PR	V	MB	R	4,0	0,2	0	MD	SI	SI	NO
23	JV-7042	048	IZNATORAF A PEAL DE B	0,0	1,6	PR	PR	N	MB	B	5,0	1,6	0	BD	NO	NO	NO
23	JV-7042	048	IZNATORAF A PEAL DE B	4,9	5,6	PR	PR	N	TI	M	4,0	0,8	0	MD	SI	NO	SI
23	JV-7042	048	IZNATORAF A PEAL DE B	7,6	10,0	PR	PR	N	TI	M	4,0	2,4	0	MD	SI	NO	SI
23	JV-7042	048	IZNATORAF A PEAL DE B	10,0	11,2	PR	PR	N	MB	R	4,0	1,2	0	MD	SI	SI	SI
23	N-322	048	CORDOBA A VALENCIA	61,0	61,5	ES	ES	A	RA	B	10,0	0,5	0	MD	NO	NO	NO
23	N-322	048	CORDOBA A VALENCIA	62,2	66,8	ES	ES	A	RA	R	10,0	4,6	0	MD	NO	NO	NO
TOTAL MUNICIPIO												17,8					

		ENCUESTA DE INFRAESTRUCTURA Y EQUIPAMIENTOS LOCALES- 2010			
		DIPUTACIÓN PROVINCIAL DE JAÉN			
MUNICIPIO:		IZNATORAF			
Provincia:	23	Isla:		Municipio	048



CUADRO 05

5. INFRAESTRUCTURAS VIARIAS.

5.1. Superficie pavimentada y no pavimentada de Travesías, Calles, Plazas y Otros Viarios.

NÚCLEOS DE POBLACIÓN					CARACTERÍSTICAS				
Provincia	Municipio	Entidad	Núcleo	NOMBRE	Tipo	Estado	Longitud	Superficie	Viviendas sin acceso pavimentado
					Cl	Cl	m	m2	nº
23	048	0003	01	IZNATORAF(NUCLEO)	CA	B	4.724	25.716	0
23	048	0003	01	IZNATORAF(NUCLEO)	CA	M	201	1.061	0
23	048	0003	01	IZNATORAF(NUCLEO)	CA	NP	28	280	0
23	048	0003	01	IZNATORAF(NUCLEO)	CA	R	146	467	0
23	048	0003	01	IZNATORAF(NUCLEO)	OT	B	496	2.400	0
23	048	0003	01	IZNATORAF(NUCLEO)	TR	B	573	4.400	0
23	048	0006	01	BATANEJO(NUCLEO)	CA	B	462	4.176	0
23	048	0006	01	BATANEJO(NUCLEO)	CA	NP	122	786	4
23	048	0006	01	BATANEJO(NUCLEO)	OT	NP	113	478	0
23	048	0006	01	BATANEJO(NUCLEO)	TR	M	740	4.440	0

ENCUESTA DE INFRAESTRUCTURA Y EQUIPAMIENTOS LOCALES- 2010

DIPUTACIÓN PROVINCIAL DE JAÉN

MUNICIPIO: IZNATORAF

Provincia: 23 Isla: Municipio 048



CUADRO 15

6. ABASTECIMIENTO DE AGUA

6.1 Traidas de agua.

6.1.10. Características de los depósitos de agua en el municipio encuestado.

CÓDIGO DE IDENTIFICACIÓN				CARACTERÍSTICAS DE LOS DEPÓSITOS							
Clave	Provincia	Municipio	Nº Orden	Tipo	Titular	Gestión	Capacidad	Estado	Protección	Limpieza	Contador
				Cl	Cl	Cl	m3	Cl	Cl	nº	Cl
DE	23	048	001	SE	MU	MU	500	B	SF	2.005	SA
DE	23	048	002	ES	CO	CO	3.500	B	SF	2.005	SA
DE	23	048	003	EL	MU	MU	50	B	SF	2.005	SA
DE	23	048	004	ES	CO	CO	400	R	SF	2.005	SA
TOTAL MUNICIPIO							4.450			8.020	

ENCUESTA DE INFRAESTRUCTURA Y EQUIPAMIENTOS LOCALES- 2010

DIPUTACIÓN PROVINCIAL DE JAÉN

MUNICIPIO: **IZNATORAF**

Provincia: **23** **Isla:** **Municipio** **048**



CUADRO 22

6. ABASTECIMIENTO DE AGUA

6.2 Distribución de agua

6.2.2 Características y elementos del servicio de abastecimiento de agua

6.2.2.2. Núcleos de población encuestados. 3.

Núcleo de Población			CARACTERÍSTICAS DEL SERVICIO							DEFICIT RED DE DISTRIBUCION				
			Viviendas con servicio		Consumo		Deficiencias Presión		Pérdidas	Calidad	Longitud red	Viviendas afectadas red	Población afectada	
			Conectadas	No conect.	Invierno	Verano	Exceso	Defecto					Residente	Estacional
			nº	nº	m3/día	m3/día	nº	nº	%	Cl	m	nº	nº	nº
0003	01	IZNATORAF(NUCLEO)	815	0	298	560	0	40	20	B	0	0	0	0
0006	01	BATANEJO(NUCLEO)	76	0	12	19	0	0	20	B	0	0	0	0
TOTAL NÚCLEO			891	0	310	579	0	40			0	0	0	0
TOTAL DISEMINADO			0	0	0	0	0	0			0	19	7	25
TOTAL MUNICIPIO			891	0	310	579	0	40			0	19	7	25



ENCUESTA DE INFRAESTRUCTURA Y EQUIPAMIENTOS LOCALES- 2010

DIPUTACIÓN PROVINCIAL DE JAÉN

MUNICIPIO:

IZNATORAF

Provincia:

23

Isla:

Municipio

048



CUADRO 43

8. RECOGIDA Y ELIMINACION DE RESIDUOS URBANOS.

8.2 Núcleos sin recogida de residuos urbanos. Limpieza de calles.

8.2.1 Núcleos de población encuestados.

Núcleo de Población			ÁMBITO SIN SERVICIO			LIMPIEZA DE CALLES	
			Viviendas afectadas nº	Población afectada		Servicio	Plantilla
				Residente	Estacional	Cl	nº
0003	01	IZNATORAF(NUCLEO)	0	0	0	SI	1
0006	01	BATANEJO(NUCLEO)	0	0	0	SI	0
TOTAL NÚCLEO			0	0	0		1
TOTAL DISEMINADO			19	7	25		1
TOTAL MUNICIPIO			19	7	25		2

ENCUESTA DE INFRAESTRUCTURA Y EQUIPAMIENTOS LOCALES- 2010

DIPUTACIÓN PROVINCIAL DE JAÉN

MUNICIPIO: IZNATORAF**Provincia:** 23 **Isla:** **Municipio** 048**CUADRO 07****6. ABASTECIMIENTO DE AGUA****6.1. Traídas de agua.****6.1.2. Características de las captaciones en el municipio encuestado.**

CÓDIGO DE IDENTIFICACIÓN				DENOMINACIÓN	CARACTERÍSTICAS DE LA CAPTACIÓN							
Clave	Provincia	Municipio	Nº Orden		Tipo	Titular	Gestión	Sistema	Estado	Uso	Protección	Contador
CA	23	048	001	El Batanejo	PO	CO	CO	IF	B	UO	SF	SI
CA	23	048	002	Vado del Perro	PO	CO	CO	IF	B	UO	SF	SI

ENCUESTA DE INFRAESTRUCTURA Y EQUIPAMIENTOS LOCALES- 2010					
DIPUTACIÓN PROVINCIAL DE JAÉN					
MUNICIPIO:		IZNATORAF			
Provincia:	23	Isla:		Municipio	048




CUADRO 09

6. ABASTECIMIENTO DE AGUA

6.1. Traidas de agua.

6.1.4. Identificación de las conducciones que dan servicio a los núcleos de población del municipio encuestado.

NÚCLEOS DE POBLACIÓN					CÓDIGO DE IDENTIFICACIÓN DE LA CONDUCCIÓN			
Provincia	Municipio	Entidad	Núcleo	NOMBRE	Conducción	Provincia	Municipio	Nº de Orden
					CI			
23	048	0003	01	IZNATORAF(NUCLEO)	CN	23	048	218
23	048	0003	01	IZNATORAF(NUCLEO)	CN	23	048	224
23	048	0003	01	IZNATORAF(NUCLEO)	CN	23	048	231
23	048	0003	01	IZNATORAF(NUCLEO)	CN	23	048	232
23	048	0003	01	IZNATORAF(NUCLEO)	CN	23	080	234
23	048	0003	01	IZNATORAF(NUCLEO)	CN	23	080	235
23	048	0003	01	IZNATORAF(NUCLEO)	CN	23	080	236
23	048	0003	01	IZNATORAF(NUCLEO)	CN	23	095	201
23	048	0003	01	IZNATORAF(NUCLEO)	CN	23	095	216
23	048	0003	01	IZNATORAF(NUCLEO)	CN	23	095	217
23	048	0003	01	IZNATORAF(NUCLEO)	CN	23	095	219
23	048	0003	01	IZNATORAF(NUCLEO)	CN	23	095	223
23	048	0003	01	IZNATORAF(NUCLEO)	CN	23	095	233
23	048	0006	01	BATANEJO(NUCLEO)	CN	23	048	221
23	048	0006	01	BATANEJO(NUCLEO)	CN	23	048	231
23	048	0006	01	BATANEJO(NUCLEO)	CN	23	048	232
23	048	0006	01	BATANEJO(NUCLEO)	CN	23	080	234
23	048	0006	01	BATANEJO(NUCLEO)	CN	23	080	235
23	048	0006	01	BATANEJO(NUCLEO)	CN	23	080	236
23	048	0006	01	BATANEJO(NUCLEO)	CN	23	095	201
23	048	0006	01	BATANEJO(NUCLEO)	CN	23	095	219
23	048	0006	01	BATANEJO(NUCLEO)	CN	23	095	220

		ENCUESTA DE INFRAESTRUCTURA Y EQUIPAMIENTOS LOCALES- 2010					
		DIPUTACIÓN PROVINCIAL DE JAÉN					
		MUNICIPIO:		IZNATORAF			
		Provincia:	23	Isla:		Municipio	048



CUADRO 09

6. ABASTECIMIENTO DE AGUA

6.1. Traidas de agua.

6.1.4. Identificación de las conducciones que dan servicio a los núcleos de población del municipio encuestado.

NÚCLEOS DE POBLACIÓN					CÓDIGO DE IDENTIFICACIÓN DE LA CONDUCCIÓN			
Provincia	Municipio	Entidad	Núcleo	NOMBRE	Conducción	Provincia	Municipio	Nº de Orden
					CI			
23	048	0006	01	BATANEJO(NUCLEO)	CN	23	095	233

ENCUESTA DE INFRAESTRUCTURA Y EQUIPAMIENTOS LOCALES- 2010GOBIERNO
DE ESPAÑA
MINISTERIO
DE POLÍTICA
TERRITORIAL

DIPUTACIÓN PROVINCIAL DE JAÉN

MUNICIPIO:

IZNATORAF

Provincia:


23

Isla:**Municipio**

048

**CUADRO 10****6. ABASTECIMIENTO DE AGUA****6.1. Traídas de agua.****6.1.5. Identificación de las conducciones en el municipio encuestado.**

CÓDIGO DE IDENTIFICACIÓN DE LA CONDUCCIÓN			
Conducción	Provincia	Municipio	Nº de Orden
CI			
CN	23	048	218
CN	23	048	221
CN	23	048	224
CN	23	048	229
CN	23	048	231
CN	23	048	232

		ENCUESTA DE INFRAESTRUCTURA Y EQUIPAMIENTOS LOCALES- 2010					
		DIPUTACIÓN PROVINCIAL DE JAÉN					
		MUNICIPIO:		IZNATORAF			
		Provincia:	23	Isla:		Municipio	048




CUADRO 12

6. ABASTECIMIENTO DE AGUA

6.1 Traidas de agua.

6.1.7. Características de los tramos de conducciones en el municipio encuestado.

CÓDIGO DE IDENTIFICACIÓN				CARACTERÍSTICAS DE LA CONDUCCIÓN				
Clave	Provincia	Municipio	Orden	Tipo	Estado	Titular	Gestión	Longitud
				CI	CI	CI	CI	m
CN	23	048	218	FU	B	CO	CO	46
CN	23	048	221	FU	B	CO	CO	709
CN	23	048	224	FC	B	CO	CO	1.708
CN	23	048	229	FC	M	CO	CO	3.476
CN	23	048	231	PE	B	CO	CO	172
CN	23	048	232	PE	B	CO	CO	1.764
TOTAL MUNICIPIO								7.875

		ENCUESTA DE INFRAESTRUCTURA Y EQUIPAMIENTOS LOCALES- 2010					
		DIPUTACIÓN PROVINCIAL DE JAÉN					
		MUNICIPIO:		IZNATORAF			
		Provincia:	23	Isla:		Municipio	048




CUADRO 12

6. ABASTECIMIENTO DE AGUA

6.1 Traidas de agua.

6.1.7. Características de los tramos de conducciones en el municipio encuestado.

CÓDIGO DE IDENTIFICACIÓN				CARACTERÍSTICAS DE LA CONDUCCIÓN				
Clave	Provin- cia	Muni- cipio	Orden	Tipo	Estado	Titular	Gestión	Longitud
				CI	CI	CI	CI	m
CN	23	048	218	FU	B	CO	CO	46
CN	23	048	221	FU	B	CO	CO	709
CN	23	048	224	FC	B	CO	CO	1.708
CN	23	048	229	FC	M	CO	CO	3.476
CN	23	048	231	PE	B	CO	CO	172
CN	23	048	232	PE	B	CO	CO	1.764
TOTAL MUNICIPIO								7.875

	ENCUESTA DE INFRAESTRUCTURA Y EQUIPAMIENTOS LOCALES- 2010				
	DIPUTACIÓN PROVINCIAL DE JAÉN				
	MUNICIPIO:				
	Provincia:		Isla:		Municipio




CUADRO 13

6. ABASTECIMIENTO DE AGUA

6.1 Traidas de agua.

6.1.8. Características de los tramos de conducciones encuestadas, ubicadas en municipios mayores de 50.000 habitan

CÓDIGO DE IDENTIFICACIÓN				CARACTERÍSTICAS DE LA CONDUCCIÓN				
Clave	Provincia	Municipio	Orden	Tipo	Estado	Titular	Gestión	Longitud
				Cl	Cl	Cl	Cl	m
TOTAL MUNICIPIO								#Error

		ENCUESTA DE INFRAESTRUCTURA Y EQUIPAMIENTOS LOCALES- 2010					
		DIPUTACIÓN PROVINCIAL DE JAÉN					
		MUNICIPIO:		IZNATORAF			
		Provincia:	23	Isla:		Municipio	048




CUADRO 14

6. ABASTECIMIENTO DE AGUA

6.1 Traidas de agua.

6.1.9. Identificación de los depósitos de agua que dan servicio a los núcleos de población del municipio encuestado.

NÚCLEO DE POBLACIÓN					CÓDIGO DE IDENTIFICACIÓN			
Provin- cia	Muni- cipio	Entidad	Núcleo	NOMBRE	Depósitos	Provincia	Municipio	Nº de Orden
					CI			
23	048	0003	01	IZNATORAF(NUCLEO)	DE	23	048	001
23	048	0003	01	IZNATORAF(NUCLEO)	DE	23	048	002
23	048	0003	01	IZNATORAF(NUCLEO)	DE	23	048	003
23	048	0003	01	IZNATORAF(NUCLEO)	DE	23	095	001
23	048	0006	01	BATANEJO(NUCLEO)	DE	23	048	004
23	048	0006	01	BATANEJO(NUCLEO)	DE	23	095	001
23	048	0006	01	BATANEJO(NUCLEO)	DE	23	095	004

		ENCUESTA DE INFRAESTRUCTURA Y EQUIPAMIENTOS LOCALES- 2010					
		DIPUTACIÓN PROVINCIAL DE JAÉN					
		MUNICIPIO:					
		Provincia:		Isla:		Municipio	





CUADRO 16

6. ABASTECIMIENTO DE AGUA

6.1 Traidas de agua.

6.1.11. Características de los depósitos de agua encuestados, ubicados en municipios mayores de 50,000 habitantes

CÓDIGO DE IDENTIFICACIÓN				CARACTERÍSTICAS DE LOS DEPÓSITOS							
Clave	Provincia	Municipio	Nº Orden	Tipo	Titular	Gestión	Capacidad	Estado	Protección	Limpieza	Contador
				Cl	Cl	Cl	m3	Cl	Cl	nº	Cl
TOTAL MUNICIPIO							#Error			#Error	

	ENCUESTA DE INFRAESTRUCTURA Y EQUIPAMIENTOS LOCALES- 2010					
	DIPUTACIÓN PROVINCIAL DE JAÉN					
	MUNICIPIO:	IZNATORAF				
	Provincia:	23	Isla:		Municipio	



CUADRO 17

6. ABASTECIMIENTO DE AGUA

6.1 Traídas de agua.

6.1.12. Identificación de las instalaciones de tratamiento de potabilización que dan servicio a los núcleos de población del municipio encuestado.

NÚCLEOS DE POBLACIÓN					CÓDIGO DE IDENTIFICACIÓN DE LA INSTALACIÓN			
Provincia	Municipio	Entidad	Núcleo	NOMBRE	Tratamiento de potabilizac.	Provincia	Municipio	Nº de Orden
					CI			
23	048	0003	01	IZNATORAF(NUCLEO)	TP	23	048	001
23	048	0006	01	BATANEJO(NUCLEO)	TP	23	048	002

		ENCUESTA DE INFRAESTRUCTURA Y EQUIPAMIENTOS LOCALES- 2010						
		DIPUTACIÓN PROVINCIAL DE JAÉN						
		MUNICIPIO:		IZNATORAF				
		Provincia:	23	Isla:		Municipio	048	



CUADRO 18

6. ABASTECIMIENTO DE AGUA

6.1 Traidas de agua.

6.1.13. Instalaciones y tratamiento de potabilización del municipio encuestado.

CÓDIGO DE IDENTIFICACIÓN				TIPO DE EQUIPAMIENTO	UBICACIÓN	TIPOS DE TRATAMIENTO						METODO DE DESINFECCION			CONTROL CALIDAD		ESTADO
Clave	Provincia	Municipio	Nº Orden			Solo Desinfección	Categoría A1	Categoría A2	Categoría A3	Desaladora	Otros tipos				Periodicidad	Organismo	
						CI	CI	CI	CI	CI	CI	CI	CI	CI			
TP	23	048	001	AU	DE	SI	SI	NO	NO	NO	SI	SI	NO	NO	DI	MA	B
TP	23	048	002	MA	DE	SI	SI	NO	NO	NO	NO	SI	NO	NO	SE	MA	B

		ENCUESTA DE INFRAESTRUCTURA Y EQUIPAMIENTOS LOCALES- 2010						
		DIPUTACIÓN PROVINCIAL DE JAÉN						
		MUNICIPIO:		IZNATORAF				
		Provincia:	23	Isla:		Municipio	048	

CUADRO 20

6. ABASTECIMIENTO DE AGUA

6.2. Red de distribución.

6.2.1 Características de la red de distribución.

NÚCLEOS DE POBLACIÓN					CARACTERÍSTICAS DE LA RED DE DISTRIBUCIÓN					
Provincia	Municipio	Entidad	Núcleo	NOMBRE	Tipo de material	Sistema de Transporte	Estado	Titular	Gestión	Longitud
					CI	CI	CI	CI	CI	m
23	048	0003	01	IZNATORAF(NUCLEO)	FC	SI	B	MU	MU	22
23	048	0003	01	IZNATORAF(NUCLEO)	PE	SI	B	MU	MU	6.052
23	048	0006	01	BATANEJO(NUCLEO)	FC	SI	M	MU	MU	814
23	048	0006	01	BATANEJO(NUCLEO)	PE	SI	B	MU	MU	566
23	048	0006	01	BATANEJO(NUCLEO)	PE	SI	M	MU	MU	208
TOTAL NÚCLEO										7.662
TOTAL DISEMINADO										0
TOTAL MUNICIPIO										7.662

ENCUESTA DE INFRAESTRUCTURA Y EQUIPAMIENTOS LOCALES- 2010

DIPUTACIÓN PROVINCIAL DE JAÉN

MUNICIPIO: **IZNATORAF**

Provincia: **23** **Isla:** **Municipio** **048**



CUADRO 21


6. ABASTECIMIENTO DE AGUA

6.2 Distribución de agua

6.2.2 Características y elementos del servicio de abastecimiento de agua

6.2.2.2. Núcleos de población encuestados. 2.

Núcleo de Población			CARACTERÍSTICAS DEL SERVICIO					ELEMENTOS ACCESORIOS						CISTERNA
			Dotación de agua		Conta- dores	Tasa	Año de instala- ción	Hidrantes		Válvulas		Bocas de riego		
			Disponi- bilidad	Restri- cciones				Sufi- ciencia	Estado	Sufi- ciencia	Estado	Sufi- ciencia	Estado	
0003	01	IZNATORAF(NUCLEO)	SF	NO	SI	SI	2002	NO		SF	B	IN	B	NO
0006	01	BATANEJO(NUCLEO)	SF	NO	SI	SI	2002	NO		IN	B	IN	B	NO

		ENCUESTA DE INFRAESTRUCTURA Y EQUIPAMIENTOS LOCALES- 2010					
		DIPUTACIÓN PROVINCIAL DE JAÉN					
MUNICIPIO:		IZNATORAF					
Provincia:	23	Isla:		Municipio	048		




CUADRO 23

6. ABASTECIMIENTO DE AGUA

6.3 Abastecimiento autónomo de agua

6.3.1 Núcleos de población encuestados 4

Núcleo de Población			ÁMBITO DEL ABASTECIMIENTO AUTÓNOMO			DÉFICIT DE POTABILIZACIÓN DEL ABASTECIMIENTO AUTÓNOMO			FUENTES NO CONECTADAS A LA RED DE DISTRIBUCION		DOTACION ABASTECIMIENTO AUTÓNOMO
			Viviendas	Población (hab)		Viviendas	Población (hab)		Con tratamiento	Sin tratamiento	Disponibilidad
			nº	Residente	Estacional	nº	Residente	Estacional	nº	CI	CI
0003	01	IZNATORAF(NUCLEO)	0	0	0	0	0	0	0	NO	
0006	01	BATANEJO(NUCLEO)	0	0	0	0	0	0	0	NO	
TOTAL NÚCLEO			0	0	0	0	0	0	0		
TOTAL DISEMINADO			19	7	25	0	0	0	0		
TOTAL MUNICIPIO			19	7	25	0	0	0	0		

		ENCUESTA DE INFRAESTRUCTURA Y EQUIPAMIENTOS LOCALES- 2010					
		DIPUTACIÓN PROVINCIAL DE JAÉN					
		MUNICIPIO:		IZNATORAF			
		Provincia:	23	Isla:		Municipio	048




CUADRO 24

7. SANEAMIENTO Y DEPURACIÓN.

7.1 Sistema de Saneamiento.

7.1.1 Características de los tramos de red de alcantarillado interior.

NÚCLEOS DE POBLACIÓN					CARACTERÍSTICAS DE LA RED DE ALCANTARILLADO INTERIOR						
Provincia	Municipio	Entidad	Núcleo	NOMBRE	Tipo de material	Sistema de transporte	Estado	Tipo de red	Titular	Gestión	Longitud
					CI	CI	CI	CI	CI	CI	m
23	048	0003	01	IZNATORAF(NUCLEO)	HO	GR	B	RE	MU	MU	747
23	048	0003	01	IZNATORAF(NUCLEO)	HO	GR	M	RE	MU	MU	3.803
23	048	0003	01	IZNATORAF(NUCLEO)	PC	GR	B	RE	MU	MU	155
23	048	0006	01	BATANEJO(NUCLEO)	HO	GR	B	RE	MU	MU	433
TOTAL NÚCLEO											5.138
TOTAL DISEMINADO											
TOTAL MUNICIPIO											

		ENCUESTA DE INFRAESTRUCTURA Y EQUIPAMIENTOS LOCALES- 2010					
		DIPUTACIÓN PROVINCIAL DE JAÉN					
		MUNICIPIO:		IZNATORAF			
		Provincia:	23	Isla:		Municipio	048




CUADRO 25


7. SANEAMIENTO Y DEPURACIÓN

7.1 Sistema de saneamiento.

7.1.2 Identificación de los colectores generales que dan servicio a los núcleos de población del municipio encuestado.

NÚCLEO DE POBLACIÓN					CÓDIGO DE IDENTIFICACIÓN			
Provincia	Municipio	Entidad	Núcleo	NOMBRE	Colector	Provincia	Municipio	Nº de Orden
					CI			
23	048	0003	01	IZNATORAF(NUCLEO)	CL	23	048	001
23	048	0003	01	IZNATORAF(NUCLEO)	CL	23	048	002
23	048	0003	01	IZNATORAF(NUCLEO)	CL	23	048	003

		ENCUESTA DE INFRAESTRUCTURA Y EQUIPAMIENTOS LOCALES- 2010				
		DIPUTACIÓN PROVINCIAL DE JAÉN				
		MUNICIPIO:		IZNATORAF		
		Provincia:	23	Isla:		Municipio




CUADRO 26


7. SANEAMIENTO Y DEPURACIÓN

7.1 Sistema de saneamiento.

7.1.3 Identificación de los colectores generales en el municipio encuestado.

CÓDIGO DE IDENTIFICACIÓN			
Colector	Provincia	Municipio	Nº de Orden
Cl			
CL	23	048	001
CL	23	048	002
CL	23	048	003

	ENCUESTA DE INFRAESTRUCTURA Y EQUIPAMIENTOS LOCALES- 2010				
	DIPUTACIÓN PROVINCIAL DE JAÉN				
	MUNICIPIO:				
	Provincia:		Isla:		Municipio




CUADRO 27

7. SANEAMIENTO Y DEPURACIÓN

7.1 Sistema de saneamiento.

7.1.4 Identificación de los colectores generales encuestados, ubicados en municipios mayores de 50.000 habitantes.

CÓDIGO DE IDENTIFICACIÓN			
Colector	Provincia	Municipio	Nº de Orden
CI			

	ENCUESTA DE INFRAESTRUCTURA Y EQUIPAMIENTOS LOCALES- 2010					
	DIPUTACIÓN PROVINCIAL DE JAÉN					
	MUNICIPIO:		IZNATORAF			
	Provincia:	23	Isla:		Municipio	048



CUADRO 28

7. SANEAMIENTO Y DEPURACIÓN.

7.1 Sistema de Saneamiento.

7.1.5 Tramos de colectores generales en el municipio encuestado.

CÓDIGO DE IDENTIFICACIÓN				CARACTERÍSTICAS DE LOS COLECTORES GENERALES					
Clave	Provincia	Municipio	Nº	Tipo de material	Sistema de transporte	Estado	Titular	Gestión	Longitud
				Cl	Cl	Cl	Cl	Cl	m
CL	23	048	001	HO	GR	M	MU	MU	303
CL	23	048	002	HO	GR	M	MU	MU	75
CL	23	048	003	HO	GR	B	MU	MU	134
TOTAL MUNICIPIO									512

ENCUESTA DE INFRAESTRUCTURA Y EQUIPAMIENTOS LOCALES- 2010

DIPUTACIÓN PROVINCIAL DE JAÉN

MUNICIPIO:

IZNATORAF

Provincia:

23

Isla:

Municipio

048




CUADRO 30

7. SANEAMIENTO Y DEPURACIÓN

7.1 Sistema de saneamiento.

7.1.7 Identificación de los EMISARIOS que dan servicio a los núcleos de población del municipio encuestado.

NÚCLEO DE POBLACIÓN						CÓDIGO DE IDENTIFICACIÓN DE LOS EMISARIOS			
						Emisario	Provincia	Municipio	Nº de Orden
Clave	Provincia	Municipio	Entidad	Núcleo	Denominación	CI			
EM	23	048	0003	01	IZNATORAF(NUCLEO)	EM	23	048	001
EM	23	048	0003	01	IZNATORAF(NUCLEO)	EM	23	048	002
EM	23	048	0003	01	IZNATORAF(NUCLEO)	EM	23	048	003
EM	23	048	0003	01	IZNATORAF(NUCLEO)	EM	23	048	004
EM	23	048	0006	01	BATANEJO(NUCLEO)	EM	23	048	005
EM	23	048	0006	01	BATANEJO(NUCLEO)	EM	23	048	006

		ENCUESTA DE INFRAESTRUCTURA Y EQUIPAMIENTOS LOCALES- 2010			
		DIPUTACIÓN PROVINCIAL DE JAÉN			
MUNICIPIO:		IZNATORAF			
Provincia:	23	Isla:		Municipio	048




CUADRO 31

7. SANEAMIENTO Y DEPURACIÓN

7.1 Sistema de saneamiento.

7.1.8 Identificación de los EMISARIOS en el municipio encuestado.

CÓDIGO DE IDENTIFICACIÓN				PUNTO DE VERTIDO		DISTANCIA
Clave	Provincia	Municipio	Nº	Tipo de vertido	Zona de vertido	
				CI	CI	
EM	23	048	001	AD	ZM	95
EM	23	048	002	AD	ZM	73
EM	23	048	003	OT	ZN	127
EM	23	048	004	OT	ZN	592
EM	23	048	005	AD	ZM	14
EM	23	048	006	AD	ZM	8

	ENCUESTA DE INFRAESTRUCTURA Y EQUIPAMIENTOS LOCALES- 2010					
	DIPUTACIÓN PROVINCIAL DE JAÉN					
	MUNICIPIO:					
	Provincia:		Isla:		Municipio	





CUADRO 32

7. SANEAMIENTO Y DEPURACIÓN

7.1 Sistema de saneamiento.

7.1.9 Identificación de los EMISARIOS, ubicados en municipios mayores de 50.000 habitantes.

CÓDIGO DE IDENTIFICACIÓN				PUNTO DE VERTIDO		DISTANCIA
				Tipo de vertido	Zona de vertido	
Clave	Provincia	Municipio	Nº	CI	CI	

		ENCUESTA DE INFRAESTRUCTURA Y EQUIPAMIENTOS LOCALES- 2010					
		DIPUTACIÓN PROVINCIAL DE JAÉN					
		MUNICIPIO:		IZNATORAF			
		Provincia:	23	Isla:		Municipio	048
							


CUADRO 33

7. SANEAMIENTO Y DEPURACIÓN

7.1 Sistema de saneamiento.

7.1.10 Características de los tramos de emisarios en el municipio encuestado.

CÓDIGO DE IDENTIFICACIÓN				CARACTERÍSTICAS DE LOS TRAMOS DE EMISARIOS			
				Tipo de material	Estado	Longitud del tramo	
						Terrestre	Marítima
Clave	Provincia	Municipio	Nº	CI	CI	m	m
EM	23	048	001	HO	M	139	0
EM	23	048	002	HO	M	247	0
EM	23	048	003	HO	M	148	0
EM	23	048	004	PC	B	350	0
EM	23	048	004	HO	B	295	0
EM	23	048	005	HO	B	112	0
EM	23	048	006	HO	B	198	0
TOTAL MUNICIPIO						1.489	0

	ENCUESTA DE INFRAESTRUCTURA Y EQUIPAMIENTOS LOCALES- 2010				
	DIPUTACIÓN PROVINCIAL DE JAÉN				
	MUNICIPIO:				
	Provincia:		Isla:		Municipio



CUADRO 34

7. SANEAMIENTO Y DEPURACIÓN

7.1 Sistema de saneamiento.

7.1.11 Características de los tramos de emisarios encuestados, ubicados en municipios mayores de 50.000 habitante

CÓDIGO DE IDENTIFICACIÓN				CARACTERÍSTICAS DE LOS TRAMOS DE EMISARIOS			
				Tipo de material	Estado	Longitud del tramo	
						Terrestre	Marítima
Clave	Provincia	Municipio	Nº	CI	CI	m	m
TOTAL MUNICIPIO						#Error	#Error

ENCUESTA DE INFRAESTRUCTURA Y EQUIPAMIENTOS LOCALES- 2010

DIPUTACIÓN PROVINCIAL DE JAÉN

MUNICIPIO:

IZNATORAF

Provincia:

23

Isla:

Municipio

048



CUADRO 35


7. SANEAMIENTO Y DEPURACIÓN

7.1 Sistema de saneamiento.

7.1.12. Características del servicio de alcantarillado

7.1.12.1. Nucleos de poblacion encuestados. 5

Núcleo de Población			ELEMENTOS ACCESORIOS				CARACTERÍSTICAS DEL SERVICIO			DÉFICIT DE ALCANTARILLADO				CAUDAL m3/año				
			Pozos	Sumideros	Aliviadero		Calidad	Viviendas con servicio		Longitud red	Viviendas afectadas	Población afectada		Desagüe	Tratado	Reutilizado		
					Con acumulac.	Sin Acumulac.		Conect.	No conect.			Residente	Estacional			Urbano	Rústico	Industrial
			CI	CI	CI	CI	CI	nº	nº	m	nº	nº	nº					
0003	01	IZNATORAF(NUCLEO)	SF	SF	NO	SI	B	815	0	0	0	0	0	185.618	0	0	0	0
0006	01	BATANEJO(NUCLEO)	SF	SF	NO	NO	B	76	0	0	0	0	0	4.765	0	0	0	0
TOTAL NÚCLEO								891	0	0	0	0	0	190.383	0	0	0	0
TOTAL DISEMINADO								0	0	0	19	7	25	0	0			
TOTAL MUNICIPIO								891	0	0	19	7	25	190.383	0	0	0	0

		ENCUESTA DE INFRAESTRUCTURA Y EQUIPAMIENTOS LOCALES- 2010					
		DIPUTACIÓN PROVINCIAL DE JAÉN					
		MUNICIPIO:		IZNATORAF			
		Provincia:	23	Isla:		Municipio	048



CUADRO 42
8. RECOGIDA Y ELIMINACION DE RESIDUOS URBANOS.
8.1 Recogida de residuos urbanos.

Núcleo de Población			RECOGIDA DE RESIDUOS URBANOS					
			Tipo de recogida	Gestión	Periodicidad	Calidad	Producción	Contenedores
			CI	CI	CI	CI	Tm	nº
0003	01	IZNATORAF(NUCLEO)	PA	CON	QU	IN	24	6
0003	01	IZNATORAF(NUCLEO)	PI	CON	OT	AD	5	4
0003	01	IZNATORAF(NUCLEO)	PL	CON	SE	IN	13	7
0003	01	IZNATORAF(NUCLEO)	RN	CON	DI	AD	225	25
0003	01	IZNATORAF(NUCLEO)	VI	CON	OT	IN	50	4
0006	01	BATANEJO(NUCLEO)	RN	CON	DI	AD	15	1
TOTAL NÚCLEO							332	47
TOTAL DISEMINADO							12	2
TOTAL MUNICIPIO							344	49

	ENCUESTA DE INFRAESTRUCTURA Y EQUIPAMIENTOS LOCALES- 2010					
	DIPUTACIÓN PROVINCIAL DE JAÉN					
	MUNICIPIO:		IZNATORAF			
	Provincia:	23	Isla:		Municipio	048



CUADRO 44

8. RECOGIDA Y ELIMINACION DE RESIDUOS URBANOS.

8.3 Vertederos. (Instalaciones de eliminación y tratamiento de residuos).

8.3.1 Identificación de los vertederos que dan servicio a los núcleos de población del municipio encuestado.

Núcleo de Población			CÓDIGO DE IDENTIFICACIÓN			
			Vertedero	Provincia	Municipio	Nº de orden
			CI			
0003	01	IZNATORAF(NUCLEO)	VC	23	029	001
0006	01	BATANEJO(NUCLEO)	VC	23	029	001



ENCUESTA DE INFRAESTRUCTURA Y EQUIPAMIENTOS LOCALES- 2010

DIPUTACIÓN PROVINCIAL DE JAÉN

MUNICIPIO:

Provincia:

Isla:

Municipio



CUADRO 45

8. RECOGIDA Y ELIMINACION DE RESIDUOS URBANOS

8.3 Vertederos (Instalaciones de eliminación y tratamiento de residuos)

8.3.2 Características de las Instalaciones.

CODIGO DE IDENTIFICACION				Tipo	Titular	Gestión	PROBLEMAS EXISTENTES								CAPACIDAD			ESTADO	VIDA UTIL	CATEGORIA	ACTIVIDAD			
Tipo	Provincia	Municipio	Nº				OI	Hu	Ca	Ri	Fi	Iv	Fa	Sa	In	Ot	Total					Ampl.	Transformac.	
							Cl	Cl	Cl	Cl	Cl	Cl	Cl	Cl	Cl	Cl	m3					% Ocupa	Cl	Tm/año
TOTAL MUNICIPIO																	#Error		#Error					



ENCUESTA DE INFRAESTRUCTURA Y EQUIPAMIENTOS LOCALES- 2010

DIPUTACIÓN PROVINCIAL DE JAÉN

MUNICIPIO:

Provincia:

Isla:

Municipio




CUADRO 46

8. RECOGIDA Y ELIMINACION DE RESIDUOS URBANOS

8.3 Vertederos (Instalaciones de eliminación y tratamiento de residuos)

8.3.3 Características de las Instalaciones encuestadas, ubicadas en municipios mayores de 50.000 habitant

CODIGO DE IDENTIFICACION				Tipo	Titular	Gestión	PROBLEMAS EXISTENTES								CAPACIDAD			ESTADO	VIDA UTIL	CATEGORIA	ACTIVIDAD		
Tipo	Provincia	Municipio	Nº				OI	Hu	Ca	Ri	Fi	Iv	Fa	Sa	In	Ot	Total					Ampl.	Transformac.
				Cl	Cl	Cl	Cl	Cl	Cl	Cl	Cl	Cl	Cl	Cl	m3	% Ocupa	Cl	Tm/año	Cl	nº	nº	nº	
TOTAL MUNICIPIO																#Error			#Error				

		ENCUESTA DE INFRAESTRUCTURA Y EQUIPAMIENTOS LOCALES- 2010				
		DIPUTACIÓN PROVINCIAL DE JAÉN				
MUNICIPIO:		IZNATORAF				
Provincia:	23	Isla:		Municipio	048	



CUADRO 47
9. ALUMBRADO PUBLICO

NÚCLEO DE POBLACIÓN					AHORRO ENERGÉTICO		CALIDAD	Potencia Instalada	Puntos de luz
Provincia	Municipio	Entidad	Núcleo	Denominación	Rfi	Rfi	Cl	Kw	nº
23	048	0003	01	IZNATORAF(NUCLEO)	SI	NO	R	46	239
23	048	0006	01	BATANEJO(NUCLEO)	SI	NO	B	5	27
TOTAL NÚCLEO									266
TOTAL DISEMINADO									0
TOTAL MUNICIPIO									266

ENCUESTA DE INFRAESTRUCTURA Y EQUIPAMIENTOS LOCALES- 2010

DIPUTACIÓN PROVINCIAL DE JAÉN

MUNICIPIO:

IZNATORAF

Provincia:

23

Isla:

Municipio

048



CUADRO 48

10. OTRAS INFORMACIONES MUNICIPALES

NÚCLEO DE POBLACIÓN					RECEPCIÓN TV		TELEFONÍA MOVIL		CORREO	BANDA ANCHA						CAPI	CALIDAD SUMIN. ENERGÍA		ALUMBR.PÚBLICO AMB.SIN SERV.		
Provincia	Municipio	Entidad	Núcleo	Denominación	Antena	Cable	Gsm	Umts		Rd	Xd	Wi	Ca	Rb	St		Electr.	Gas	Viv afec	Long calle	
					CI	CI	CI	CI		CI	CI	CI	CI	CI	CI		CI	CI	CI	CI	nº
23	048	0003	01	IZNATORAF(NUCLEO)	B	C	R	C	SI	SI	SI	NO	NO	NO	NO	SI	B	C	0	0	
23	048	0006	01	BATANEJO(NUCLEO)	B	C	R	C	NO	SI	SI	NO	NO	NO	NO	NO	B	C	0	0	
TOTAL NÚCLEO																			0	0	
TOTAL DISEMINADO																				19	0
TOTAL MUNICIPIO																				19	0

ENCUESTA DE INFRAESTRUCTURA Y EQUIPAMIENTOS LOCALES- 2010

DIPUTACIÓN PROVINCIAL DE JAÉN

MUNICIPIO:

IZNATORAF

Provincia:

23

Isla:

Municipio

048



CUADRO 48

10. OTRAS INFORMACIONES MUNICIPALES

NÚCLEO DE POBLACIÓN					RECEPCIÓN TV		TELEFONÍA MOVIL		CORREO	BANDA ANCHA						CAPI	CALIDAD SUMIN. ENERGÍA		ALUMBR.PÚBLICO AMB.SIN SERV.	
Provincia	Municipio	Entidad	Núcleo	Denominación	Antena	Cable	Gsm	Umts		Rd	Xd	Wi	Ca	Rb	St		Electr.	Gas	Viv afec	Long calle
					CI	CI	CI	CI	CI	CI	CI	CI	CI	CI	CI	CI	nº	m		

ENCUESTA DE INFRAESTRUCTURA Y EQUIPAMIENTOS LOCALES- 2010

DIPUTACIÓN PROVINCIAL DE JAÉN

MUNICIPIO:

IZNATORAF

Provincia:

23

Isla:

Municipio

048



CUADRO 49

11. INSTALACIONES DEPORTIVAS DE USO PÚBLICO

11.1 Características de las Instalaciones.

CÓDIGO DE IDENTIFICACIÓN				NOMBRE DE LA INSTALACIÓN	CARACTERÍSTICAS							
Tipo	Provincia	Municipio	Nº Orden		Tipo	Titular	Gestión	Superficie (m2)			Sin Barreras Arquitectónicas	Estado
					CI	CI	CI	Cubierta	Aire Libre	Solar	CI	
PI	23	048	001	Piscina Municipal	PI	MU	MU	430	2.524	2.742	SI	B
PP	23	048	002	Pista Polideportiva Municipal	PP	MU	MU	0	2.196	2.196	SI	E
PP	23	048	003	Pista Polideportiva CP. Santo Cristo de Veracr	PP	CA	CA	0	528	528	SI	B
PI	23	048	004	Vaso de Chapoteo en Piscina Municipal	PI	MU	MU	0	32	32	SI	B
TOTAL MUNICIPIO								430	5.280	5.498		

**ENCUESTA DE INFRAESTRUCTURA Y EQUIPAMIENTOS LOCALES- 2010**

DIPUTACIÓN PROVINCIAL DE JAÉN

MUNICIPIO:**IZNATORAF****Provincia:****23****Isla:****Municipio****048****CUADRO 50****12. INSTALACIONES DEPORTIVAS DE USO PÚBLICO****12.2 Tipos de deportes de las Instalaciones.**

CÓDIGO DE IDENTIFICACIÓN				NOMBRE DE LA INSTALACIÓN	Tipo de deporte
Clave	Provincia	Municipio	Nº Orden		CI
ID	23	048	001	Piscina Municipal	NA
ID	23	048	002	Pista Polideportiva Municipal	BC
ID	23	048	002	Pista Polideportiva Municipal	BM
ID	23	048	002	Pista Polideportiva Municipal	BV
ID	23	048	002	Pista Polideportiva Municipal	TE
ID	23	048	003	Pista Polideportiva CP. Santo Cristo de Veracr	TE
ID	23	048	004	Vaso de Chapoteo en Piscina Municipal	NA



ENCUESTA DE INFRAESTRUCTURA Y EQUIPAMIENTOS LOCALES- 2010

DIPUTACIÓN PROVINCIAL DE JAÉN

MUNICIPIO:

IZNATORAF

Provincia:

23

Isla:

Municipio

048



CUADRO 51

12. OTRAS INSTALACIONES PÚBLICAS.

12.1 Centros Culturales y de Esparcimiento.

12.1.1 Características de las instalaciones.

CÓDIGO DE IDENTIFICACIÓN			NOMBRE DEL CENTRO	CARACTERÍSTICAS							
Provin-cia	Muni-cipio	Nº Orden		Tipo	Titular	Gestión	Superficie (m2)			Sin Barreras Arquitectonicas	Estado
				CI	CI	CI	Cubierta	Aire Libre	Solar	CI	
23	048	009	Centro Civico 02	CS	MU	MU	72	0	72	SI	B
23	048	008	Guadalinfo	CS	MU	MU	102	0	102	SI	B
23	048	007	Museo Agricola, Antiguo Consultorio Medi	MS	MU	MU	250	0	140	SI	B
23	048	006	Museo Etnologico	MS	MU	MU	200	85	95	SI	B
23	048	004	Hogar del Pensionista	HP	MU	MU	302	0	302	SI	B
23	048	001	Centro Civico 01	CS	MU	MU	524	0	524	SI	B
23	048	003	Biblioteca	BI	MU	MU	200	0	200	SI	B
23	048	002	Auditorio	AU	MU	MU	300	0	300	SI	B
23	048	005	Sala de Exposiciones	OT	MU	MU	200	0	200	SI	B
TOTAL MUNICIPIO							2.150	85	1.935		



ENCUESTA DE INFRAESTRUCTURA Y EQUIPAMIENTOS LOCALES- 2010

DIPUTACIÓN PROVINCIAL DE JAÉN

MUNICIPIO:

IZNATORAF

Provincia:

23

Isla:

Municipio

048



CUADRO 52

12. OTRAS INSTALACIONES PÚBLICAS.

12.1 Centros Culturales y de Esparcimiento.

12.1.2 Superficie de los Usos de los Centros.

CÓDIGO DE IDENTIFICACIÓN			NOMBRE DEL CENTRO	USO	SUPERFICIE CUBIERTA
Provin-cia	Muni-cipio	Nº Orden		Cl	m2
23	048	002	Auditorio	AO	300
23	048	003	Biblioteca	BA	200
23	048	009	Centro Civico 02	CV	72
23	048	008	Guadalinfo	CV	102
23	048	001	Centro Civico 01	CV	524
23	048	007	Museo Agrícola, Antiguo Consultorio Medico	MO	250
23	048	006	Museo Etnologico	MO	200
23	048	005	Sala de Exposiciones	OT	200
23	048	004	Hogar del Pensionista	PN	302
TOTAL MUNICIPIO					2.150



ENCUESTA DE INFRAESTRUCTURA Y EQUIPAMIENTOS LOCALES- 2010

DIPUTACIÓN PROVINCIAL DE JAÉN

MUNICIPIO:

Provincia:

Isla:

Municipio



CUADRO 54

13. LONJAS, MERCADOS Y RECINTOS FERIALES.


CÓDIGO DE IDENTIFICACIÓN				NÚCLEO DE POBLACIÓN	NOMBRE DEL EQUIPAMIENTO	TIPO	TITULAR	GESTIÓN	SUPERFICIE (m2)			Sin Barreras Arquitectónicas	ESTADO
Clave	Provincia	Municipio	Nº Orden						Cubierta	Aire Libre	Solar		
					CI	CI	CI	CI				CI	CI
TOTAL MUNICIPIO									#Error	#Error	#Error		

	ENCUESTA DE INFRAESTRUCTURA Y EQUIPAMIENTOS LOCALES- 2010				
	DIPUTACIÓN PROVINCIAL DE JAÉN				
	MUNICIPIO:		IZNATORAF		
	Provincia:	23	Isla:		Municipio



CUADRO 56
15. CEMENTERIOS


CÓDIGO DE IDENTIFICACIÓN				NÚCLEO DE POBLACIÓN	NOMBRE DEL CEMENTERIO	TITULAR	DISTANCIA AL NÚCLEO	ESTADO DE ACCESO	CAPILLA	DEPÓSITO	AMPLIACIÓN	GRADO DE SATURACIÓN	SUPERFICIE TOTAL	Sin Barreras Arquitectónicas	CREMATARIO
Clave	Provincia	Municipio	Nº Orden			CI	Km	CI	CI	CI	CI	CI	%	m2	CI
CE	23	048	001		Cementerio Municipal	MU	0,3	R	MO	NO	SI	60	2.288	SI	NO
TOTAL MUNICIPIO													2.288		


	ENCUESTA DE INFRAESTRUCTURA Y EQUIPAMIENTOS LOCALES- 2010				
	DIPUTACIÓN PROVINCIAL DE JAÉN				
	MUNICIPIO: _____				
Provincia:		Isla:		Municipio	



CUADRO 57
16. TANATORIOS

CÓDIGO DE IDENTIFICACIÓN				NÚCLEO DE POBLACIÓN	NOMBRE DEL TANATORIO	TITULAR	GESTIÓN	CARACTERÍSTICAS						
Clave	Provincia	Municipio	Nº Orden					Superficie (m2)			Salas	Sin Barreras Arquitectónicas	Estado	
								Cubierta	Aire libre	Solar	nº	CI	CI	
TOTAL MUNICIPIO								#Error	#Error	#Error	#Error			


	ENCUESTA DE INFRAESTRUCTURA Y EQUIPAMIENTOS LOCALES- 2010									
	DIPUTACIÓN PROVINCIAL DE JAÉN									
	MUNICIPIO:		IZNATORAF							
	Provincia:	23	Isla:		Municipio	048				




DIPUTACIÓN
DE JAÉN

CUADRO 58
17. CENTROS SANITARIOS

CÓDIGO DE IDENTIFICACIÓN				NÚCLEO DE POBLACIÓN	NOMBRE DEL CENTRO	TIPO	TITULAR	GESTIÓN	SUPERFICIE (m2)			UCI	CAMAS	Sin Barreras Arquitectónicas	ESTADO
Clave	Provincia	Municipio	Nº Orden						CI	CI	CI				
SA	23	048	001	IZNATORAF(NUCLEO)	Consultorio Medico (T-I)	CLO	CAU	SAS	150	0	150	NO	0	SI	B
TOTAL MUNICIPIO									150	0	150				



	ENCUESTA DE INFRAESTRUCTURA Y EQUIPAMIENTOS LOCALES- 2010									
	DIPUTACIÓN PROVINCIAL DE JAÉN									
	MUNICIPIO:		IZNATORAF							
	Provincia:	23	Isla:		Municipio	048				



CUADRO 59

18. CENTROS ASISTENCIALES

CÓDIGO DE IDENTIFICACIÓN				NÚCLEO DE POBLACIÓN	NOMBRE DEL CENTRO	TIPO	TITULAR	GESTIÓN	PLAZAS	SUPERFICIE (m2)			Sin Barreras Arquitectónicas	ESTADO
Clave	Provincia	Municipio	Nº Orden							CI	CI	Km		
AS	23	048	001	IZNATORAF(NUCLEO)	Guarderia Municipal	GI	MU	MU	80	170	0	170	SI	B
AS	23	048	002	IZNATORAF(NUCLEO)	Oficina Asistente Social	CA	MU	MU	5	30	0	30	SI	B
TOTAL MUNICIPIO									85	200	0	200		


	ENCUESTA DE INFRAESTRUCTURA Y EQUIPAMIENTOS LOCALES- 2010						
	DIPUTACIÓN PROVINCIAL DE JAÉN						
	MUNICIPIO:		IZNATORAF				
	Provincia:	23	Isla:		Municipio	048	

CUADRO 60

19 CENTROS DE ENSEÑANZA

19.1. Características de los Centros.

CÓDIGO DE IDENTIFICACIÓN				NÚCLEO DE POBLACIÓN	NOMBRE DEL CENTRO	Ámbito	Titular	SUPERFICIE (m2)			Sin Barreras Arquitectónicas	ESTADO
Clave	Provincia	Municipio	Nº Orden					CI	CI	Cubierta		
EN	23	048	002	IZNATORAF(NUCLEO)	Centro de Educacion de Adultos	L	CE	207	0	207	SI	B
EN	23	048	001	IZNATORAF(NUCLEO)	CP. Santo Cristo de Veracruz	L	CE	760	2.560	3.200	SI	B
TOTAL MUNICIPIO								967	2.560	3.407		

	ENCUESTA DE INFRAESTRUCTURA Y EQUIPAMIENTOS LOCALES- 2010				
	DIPUTACIÓN PROVINCIAL DE JAÉN				
	MUNICIPIO:	IZNATORAF			
	Provincia:	23	Isla:		Municipio




CUADRO 61

19 CENTROS DE ENSEÑANZA

19.2. Niveles de enseñanza de los Centros.

CÓDIGO DE IDENTIFICACIÓN				NÚCLEO DE POBLACIÓN	NOMBRE DEL CENTRO	Nivel	CENTROS NO UNIVERSITARIOS			
Clave	Provincia	Municipio	Nº Orden				Cl	Unidades	Plazas	Alumnos
EN	23	048	001	IZNATORAF(NUCLEO)	CP. Santo Cristo de Veracruz	ESO	2	50	19	
EN	23	048	001	IZNATORAF(NUCLEO)	CP. Santo Cristo de Veracruz	ESP	1	10	3	
EN	23	048	001	IZNATORAF(NUCLEO)	CP. Santo Cristo de Veracruz	INF	3	75	11	
EN	23	048	001	IZNATORAF(NUCLEO)	CP. Santo Cristo de Veracruz	PRI	6	150	45	
EN	23	048	002	IZNATORAF(NUCLEO)	Centro de Educacion de Adultos	OTR	1	25	22	
TOTAL MUNICIPIO								13	310	100

	ENCUESTA DE INFRAESTRUCTURA Y EQUIPAMIENTOS LOCALES- 2010					
	DIPUTACIÓN PROVINCIAL DE JAÉN					
	MUNICIPIO:		IZNATORAF			
	Provincia:	23	Isla:		Municipio	048



CUADRO 63

21. CASAS CONSISTORIALES Y OTROS EQUIPAMIENTOS DE USO O TITULARIDAD MUNICIPAL

21.1 Características de los equipamientos.

CÓDIGO DE IDENTIFICACIÓN				NÚCLEO DE POBLACIÓN	NOMBRE DEL EQUIPAMIENTO	TIPO	TITULAR	TENENCIA	SUPERFICIE (m2)			Sin Barreras Arquitectónicas	ESTADO
Clave	Provincia	Municipio	Nº Orden						Cubierta	Aire Libre	Solar		
CC	23	048	001	IZNATORAF(NUCLEO)	Casa Consistorial	AY	MU	MU	448	30	254	SI	B
CC	23	048	002	IZNATORAF(NUCLEO)	Centro Civico Social	OT	MU	MU	1.068	20	544	SI	B
CC	23	048	003	IZNATORAF(NUCLEO)	Casa Cultura	OT	MU	MU	906	276	578	SI	B
CC	23	048	004	IZNATORAF(NUCLEO)	Antiguo Mercado	OT	MU	MU	300	0	300	SI	B
CC	23	048	005	IZNATORAF(NUCLEO)	Almacen Municipal	OT	MU	MU	100	0	100	SI	B
CC	23	048	008	IZNATORAF(NUCLEO)	Almacen (Viviendas de los maestros)	OT	MU	MU	64	0	64	SI	B
CC	23	048	009	IZNATORAF(NUCLEO)	Antigua vivienda municipal	OT	MU	MU	167	0	167	SI	R
TOTAL MUNICIPIO									3.053	326	2.007		



ENCUESTA DE INFRAESTRUCTURA Y EQUIPAMIENTOS LOCALES- 2010					
DIPUTACIÓN PROVINCIAL DE JAÉN					
MUNICIPIO:	IZNATORAF				
Provincia:	23	Isla:		Municipio	048



CUADRO 64

21 CASAS CONSISTORIALES Y OTROS EQUIPAMIENTOS DE USO O TITULARIDAD MUNICIPAL

21.2 Superficies de los usos de las Casas Consistoriales y otros equipamientos.

CÓDIGO DE IDENTIFICACIÓN				NÚCLEO DE POBLACIÓN	NOMBRE DEL EQUIPAMIENTO	USO	SUPERFICIE CUBIERTA
Clave	Provincia	Municipio	Nº Orden			CI	m2
CC	23	048	001	IZNATORAF(NUCLEO)	Casa Consistorial	AM	364
CC	23	048	001	IZNATORAF(NUCLEO)	Casa Consistorial	OT	84
CC	23	048	002	IZNATORAF(NUCLEO)	Centro Civico Social	VI	167
CC	23	048	002	IZNATORAF(NUCLEO)	Centro Civico Social	OT	207
CC	23	048	002	IZNATORAF(NUCLEO)	Centro Civico Social	SO	524
CC	23	048	002	IZNATORAF(NUCLEO)	Centro Civico Social	AS	170
CC	23	048	003	IZNATORAF(NUCLEO)	Casa Cultura	BA	200
CC	23	048	003	IZNATORAF(NUCLEO)	Casa Cultura	OA	12
CC	23	048	003	IZNATORAF(NUCLEO)	Casa Cultura	OT	302
CC	23	048	003	IZNATORAF(NUCLEO)	Casa Cultura	PN	302
CC	23	048	003	IZNATORAF(NUCLEO)	Casa Cultura	AS	30
CC	23	048	003	IZNATORAF(NUCLEO)	Casa Cultura	SO	60
CC	23	048	004	IZNATORAF(NUCLEO)	Antiguo Mercado	SA	150
CC	23	048	004	IZNATORAF(NUCLEO)	Antiguo Mercado	AA	150
CC	23	048	005	IZNATORAF(NUCLEO)	Almacen Municipal	AA	100
CC	23	048	008	IZNATORAF(NUCLEO)	Almacen (Viviendas de los maestros)	AA	64
CC	23	048	009	IZNATORAF(NUCLEO)	Antigua vivienda municipal	VI	167

	ENCUESTA DE INFRAESTRUCTURA Y EQUIPAMIENTOS LOCALES- 2010					
	DIPUTACIÓN PROVINCIAL DE JAÉN					
	MUNICIPIO:		IZNATORAF			
	Provincia:	23	Isla:		Municipio	048



CUADRO 65

22. EDIFICIOS DE TITULARIDAD PUBLICA SIN USO

CÓDIGO DE IDENTIFICACIÓN				NÚCLEO DE POBLACIÓN	NOMBRE DEL EQUIPAMIENTO	TITUL.	SUPERFICIE (m2)			ESTADO	USO ANTERIOR
Clave	Provincia	Municipio	Nº Orden				CI	Cubierta	Aire Libre		
SU	23	048	006	IZNATORAF(NUCLEO)	Casa del Medico	MU	178	26	115	B	OT
SU	23	048	007	IZNATORAF(NUCLEO)	Lavadero La Extrema	MU	30	0	30	M	OT
TOTAL MUNICIPIO							208	26	145		

