

# Encuesta de Infraestructura y Equipamientos Locales

**Fase de 2010**

*Cuestionario*

**23**

**046**

**IBROS**



**ENCUESTA DE INFRAESTRUCTURA Y EQUIPAMIENTOS LOCALES- 2010**

**DIPUTACIÓN PROVINCIAL DE JAÉN**

**MUNICIPIO:** **IBROS**

**Provincia:** **23**      **Isla:**      **Municipio** **046**



**CUADRO 06**

**6. ABASTECIMIENTO DE AGUA**

**6.1. Traidas de agua.**

**6.1.1. Identificación de las captaciones de agua que dan servicio a los núcleos de población del municipio encuestado.**

NÚCLEOS DE POBLACIÓN					CÓDIGO DE IDENTIFICACIÓN DE LA CAPTACIÓN				
Provincia	Municipio	Entidad	Núcleo	NOMBRE	Captación	Provincia	Municipio	Nº de orden	Nombre de la captación
					CI	CI	CI	CI	CI
23	046	0002	01	IBROS(NUCLEO)	CA	23	048	001	El Batanejo
23	046	0002	01	IBROS(NUCLEO)	CA	23	048	002	Vado del Perro
23	046	0002	01	IBROS(NUCLEO)	CA	23	080	003	Carachos I
23	046	0002	01	IBROS(NUCLEO)	CA	23	080	004	Carachos II
23	046	0002	01	IBROS(NUCLEO)	CA	23	080	005	Carachos III
23	046	0002	01	IBROS(NUCLEO)	CA	23	095	001	Emb.del Aguascebas
23	046	0002	01	IBROS(NUCLEO)	CA	23	095	002	RI.Mogon
23	046	0002	01	IBROS(NUCLEO)	CA	23	095	003	Prado de los Chopos
23	046	0002	01	IBROS(NUCLEO)	CA	23	095	004	Cañada del avellano

**ENCUESTA DE INFRAESTRUCTURA Y EQUIPAMIENTOS LOCALES- 2010****DIPUTACIÓN PROVINCIAL DE JAÉN****MUNICIPIO:****IBROS****Provincia:****23****Isla:****Municipio****046****CUADRO 01****1. INFORMACION DEMOGRÁFICA****1.1 Población, viviendas y accesibilidad de los núcleos.****1.1.1 Núcleos de población encuestados. 1**

ent	núc	Núcleo de población	PADRON 2009	Poblacion estacional máxima	Altitud	Viviendas Familiares	Plazas Hoteleras	Plazas de Turismo Rural	Accesibilidad
0002	01	IBROS(NUCLEO)	3.099	3.671	595	1.413	0	0	NO
<b>TOTAL NÚCLEO</b>			3.099	3.671		1.413	0	0	
<b>TOTAL DISEMINADO</b>			23	39		18	0	0	
<b>TOTAL MUNICIPIO</b>			3.122	3.710		1.431	0	0	

**ENCUESTA DE INFRAESTRUCTURA Y EQUIPAMIENTOS LOCALES- 2010**

DIPUTACIÓN PROVINCIAL DE JAÉN

**MUNICIPIO:** IBROS**Provincia:** 23 **Isla:** **Municipio** 046**CUADRO 02****2. PLANEAMIENTO URBANÍSTICO**

FIGURA DE PLANEAMIENTO			Superficie Municipio	Publicación B.O.	Suelo Urbanizado	Suelo Rural	Suelo Rural Preservado
Tipo	Estado Tramitación	Denominación	Hectáreas	Fecha	Hectáreas	Hectáreas	Hectáreas
P.G	AD	PLAN GENERAL	5.544,49	12/04/2007	76,82	5.467,67	0,00

**ENCUESTA DE INFRAESTRUCTURA Y EQUIPAMIENTOS LOCALES- 2010**GOBIERNO DE ESPAÑA  
MINISTERIO DE POLÍTICA TERRITORIAL

DIPUTACIÓN PROVINCIAL DE JAÉN

**MUNICIPIO:****IBROS****Provincia:****23****Isla:****Municipio****046****CUADRO 10****6. ABASTECIMIENTO DE AGUA****6.1. Traídas de agua.****6.1.5. Identificación de las conducciones en el municipio encuestado.**

CÓDIGO DE IDENTIFICACIÓN DE LA CONDUCCIÓN			
Conducción	Provincia	Municipio	Nº de Orden
CI			
CN	23	046	001
CN	23	046	226

**ENCUESTA DE INFRAESTRUCTURA Y EQUIPAMIENTOS LOCALES- 2010**

**DIPUTACIÓN PROVINCIAL DE JAÉN**

**MUNICIPIO:** **IBROS**



**Provincia:** **23**      **Isla:**      **Municipio** **046**



**CUADRO 03**  
**3. OTROS SERVICIOS DEL MUNICIPIO**

**3.1. Municipios encuestados.**

SEDE WEB MUNICIPAL			ORDENANZAS SOTERRA- MIENTO	ENERGÍAS ALTERNATIVAS								Cobertura a Telefonía Movil	TV Digital por Cable
Información general	Información turística	Gobierno electrónico		Energía eólica	KW eólica	Energía solar	KW solar	Planta Mareomotriz	KW Mareo-motriz	Otras Energías	KW Otras		
CI	CI	CI	CL	CI	Kw	CI	Kw	CI	Kw	CI	Kw	CI	CI
NO	NO	NO	NO	NO	0	NO	0	NO	0	NO	0	SI	NO
<b>TOTAL MUNICIPIO</b>					0		0		0		0		

		<b>ENCUESTA DE INFRAESTRUCTURA Y EQUIPAMIENTOS LOCALES- 2010</b>					
		<b>DIPUTACIÓN PROVINCIAL DE JAÉN</b>					
		<b>MUNICIPIO:</b>		<b>IBROS</b>			
		<b>Provincia:</b>	<b>23</b>	<b>Isla:</b>		<b>Municipio</b>	<b>046</b>
							

**CUADRO 23**

**6. ABASTECIMIENTO DE AGUA**

**6.3 Abastecimiento autónomo de agua**

**6.3.1 Núcleos de población encuestados 4**

Núcleo de Población			ÁMBITO DEL ABASTECIMIENTO AUTÓNOMO			DÉFICIT DE POTABILIZACIÓN DEL ABASTECIMIENTO AUTÓNOMO			FUENTES NO CONECTADAS A LA RED DE DISTRIBUCION		DOTACION ABASTECIMIENTO AUTÓNOMO
			Viviendas	Población (hab)		Viviendas	Población (hab)		Con tratamiento	Sin tratamiento	Disponibilidad
			nº	Residente	Estacional	nº	Residente	Estacional	nº	CI	CI
0002	01	IBROS(NUCLEO)	0	0	0	0	0	0	0	NO	
<b>TOTAL NÚCLEO</b>			<b>0</b>	<b>0</b>	<b>0</b>	<b>0</b>	<b>0</b>	<b>0</b>	<b>0</b>		
<b>TOTAL DISEMINADO</b>			18	23	39	0	0	0	0		
<b>TOTAL MUNICIPIO</b>			<b>18</b>	<b>23</b>	<b>39</b>	<b>0</b>	<b>0</b>	<b>0</b>	<b>0</b>		

**ENCUESTA DE INFRAESTRUCTURA Y EQUIPAMIENTOS LOCALES- 2010**

**DIPUTACIÓN PROVINCIAL DE JAÉN**

**MUNICIPIO:**

**IBROS**

**Provincia:**

**23**

**Isla:**

**Municipio**

**046**



**CUADRO 30**

**7. SANEAMIENTO Y DEPURACIÓN**

**7.1 Sistema de saneamiento.**

**7.1.7 Identificación de los EMISARIOS que dan servicio a los núcleos de población del municipio encuestado.**

NÚCLEO DE POBLACIÓN						CÓDIGO DE IDENTIFICACIÓN DE LOS EMISARIOS			
						Emisario	Provincia	Municipio	Nº de Orden
Clave	Provincia	Municipio	Entidad	Núcleo	Denominación	CI			
EM	23	046	0002	01	IBROS(NUCLEO)	EM	23	046	001
EM	23	046	0002	01	IBROS(NUCLEO)	EM	23	046	002
EM	23	046	0002	01	IBROS(NUCLEO)	EM	23	046	003
EM	23	046	0002	01	IBROS(NUCLEO)	EM	23	046	004
EM	23	046	0002	01	IBROS(NUCLEO)	EM	23	046	005
EM	23	046	0002	01	IBROS(NUCLEO)	EM	23	046	006



	<b>ENCUESTA DE INFRAESTRUCTURA Y EQUIPAMIENTOS LOCALES- 2010</b>					
	<b>DIPUTACIÓN PROVINCIAL DE JAÉN</b>					
	<b>MUNICIPIO:</b>		<b>IBROS</b>			
	<b>Provincia:</b>	<b>23</b>	<b>Isla:</b>		<b>Municipio</b>	<b>046</b>



**CUADRO 44**

**8. RECOGIDA Y ELIMINACION DE RESIDUOS URBANOS.**

**8.3 Vertederos. (Instalaciones de eliminación y tratamiento de residuos).**

**8.3.1 Identificación de los vertederos que dan servicio a los núcleos de población del municipio encuestado.**

Núcleo de Población			CÓDIGO DE IDENTIFICACIÓN			
			Vertedero	Provincia	Municipio	Nº de orden
			CI			
0002	01	IBROS(NUCLEO)	PT	23	046	001
0002	01	IBROS(NUCLEO)	PT	23	046	001
0002	01	IBROS(NUCLEO)	VC	23	092	001



**ENCUESTA DE INFRAESTRUCTURA Y EQUIPAMIENTOS LOCALES- 2010**

**DIPUTACIÓN PROVINCIAL DE JAÉN**

**MUNICIPIO:**

**IBROS**

**Provincia:**

**23**

**Isla:**

**Municipio**

**046**



**CUADRO 50**

**12. INSTALACIONES DEPORTIVAS DE USO PÚBLICO**

**12.2 Tipos de deportes de las Instalaciones.**


CÓDIGO DE IDENTIFICACIÓN				NOMBRE DE LA INSTALACIÓN	Tipo de deporte
Clave	Provincia	Municipio	Nº Orden		CI
ID	23	046	001	Pista Polideportiva CP. Nuestra Señora de Los	BC
ID	23	046	001	Pista Polideportiva CP. Nuestra Señora de Los	TE
ID	23	046	002	Campo de Fútbol Municipal	FB
ID	23	046	003	Pistas Polideportivas IES. Pedro Pablo Lopez	BC
ID	23	046	003	Pistas Polideportivas IES. Pedro Pablo Lopez	BM
ID	23	046	003	Pistas Polideportivas IES. Pedro Pablo Lopez	BV
ID	23	046	003	Pistas Polideportivas IES. Pedro Pablo Lopez	TE
ID	23	046	004	Vaso de Piscina Municipal	NA
ID	23	046	005	Gimnasio CP. Nuestra Señora de los Remedios	GI
ID	23	046	006	Pista Polideportiva	BC
ID	23	046	006	Pista Polideportiva	BM
ID	23	046	006	Pista Polideportiva	BV
ID	23	046	006	Pista Polideportiva	TE
ID	23	046	007	Gimnasio IES. Pedro Pablo Lopez de los Arco	GI
ID	23	046	008	Pista Polideportiva CP. Nuestra Señora de Los	BC
ID	23	046	008	Pista Polideportiva CP. Nuestra Señora de Los	BM
ID	23	046	008	Pista Polideportiva CP. Nuestra Señora de Los	BV
ID	23	046	008	Pista Polideportiva CP. Nuestra Señora de Los	TE
ID	23	046	009	Vaso de Chapoteo	OT
ID	23	046	010	Zonas Comunes CPD Piscina Municipal	OT
ID	23	046	011	Pista Polideportiva	BC
ID	23	046	011	Pista Polideportiva	FB
ID	23	046	011	Pista Polideportiva	TE
ID	23	046	012	Vaso de Piscina	NA

**ENCUESTA DE INFRAESTRUCTURA Y EQUIPAMIENTOS LOCALES- 2010**

DIPUTACIÓN PROVINCIAL DE JAÉN

**MUNICIPIO:** IBROS**Provincia:** 23 **Isla:** **Municipio** 046**CUADRO 50****12. INSTALACIONES DEPORTIVAS DE USO PÚBLICO****12.2 Tipos de deportes de las Instalaciones.**

CÓDIGO DE IDENTIFICACIÓN				NOMBRE DE LA INSTALACIÓN	Tipo de deporte
Clave	Provincia	Municipio	Nº Orden		CI
ID	23	046	013	Pista Sin Uso Cubierta	OT
ID	23	046	014	Zonas Comunes CPD Triana	OT
ID	23	046	015	Pabellon Municipal en ejecucion	BC
ID	23	046	015	Pabellon Municipal en ejecucion	BM
ID	23	046	015	Pabellon Municipal en ejecucion	BV
ID	23	046	015	Pabellon Municipal en ejecucion	OT
ID	23	046	015	Pabellon Municipal en ejecucion	TE

	<b>ENCUESTA DE INFRAESTRUCTURA Y EQUIPAMIENTOS LOCALES- 2010</b>				
	<b>DIPUTACIÓN PROVINCIAL DE JAÉN</b>				
	<b>MUNICIPIO:</b> _____				
<b>Provincia:</b>		<b>Isla:</b>		<b>Municipio</b>	



**CUADRO 57**  
**16. TANATORIOS**

CÓDIGO DE IDENTIFICACIÓN				NÚCLEO DE POBLACIÓN	NOMBRE DEL TANATORIO	TITULAR	GESTIÓN	CARACTERÍSTICAS						
Clave	Provincia	Municipio	Nº Orden					Superficie (m2)			Salas	Sin Barreras Arquitectónicas	Estado	
								Cubierta	Aire libre	Solar	nº	CI	CI	
<b>TOTAL MUNICIPIO</b>								<b>#Error</b>	<b>#Error</b>	<b>#Error</b>	<b>#Error</b>			



**ENCUESTA DE INFRAESTRUCTURA Y EQUIPAMIENTOS LOCALES- 2010**

**DIPUTACIÓN PROVINCIAL DE JAÉN**

**MUNICIPIO: IBROS**

**Provincia: 23 Isla: Municipio 046**



**CUADRO 63**

**21. CASAS CONSISTORIALES Y OTROS EQUIPAMIENTOS DE USO O TITULARIDAD MUNICIPAL**

**21.1 Características de los equipamientos.**

CÓDIGO DE IDENTIFICACIÓN				NÚCLEO DE POBLACIÓN	NOMBRE DEL EQUIPAMIENTO	TIPO	TITULAR	TENENCIA	SUPERFICIE (m2)			Sin Barreras Arquitectónicas	ESTADO
Clave	Provincia	Municipio	Nº Orden						CI	CI	CI		
CC	23	046	001	IBROS(NUCLEO)	Casa Consistorial	AY	MU	MU	549	0	226	SI	B
CC	23	046	002	IBROS(NUCLEO)	Centro Civico Social	OT	MU	MU	1.100	200	750	SI	B
CC	23	046	003	IBROS(NUCLEO)	Casa del Medico(Consultorio)	OT	MU	MU	458	235	581	SI	B
CC	23	046	004	IBROS(NUCLEO)	Almacen Municipal	OT	MU	MU	500	0	500	SI	B
CC	23	046	005	IBROS(NUCLEO)	Nave Municipal I	OT	MU	MU	842	0	842	SI	B
CC	23	046	006	IBROS(NUCLEO)	Caseta Servicios	OT	MU	MU	50	0	50	SI	B
CC	23	046	007	IBROS(NUCLEO)	Viviendas Municipales I	VM	MU	MU	160	0	160	SI	B
CC	23	046	008	IBROS(NUCLEO)	Viviendas Municipales II	VM	MU	MU	130	408	538	SI	B
CC	23	046	009	IBROS(NUCLEO)	Antiguo Matadero Municipal	OT	MU	MU	130	24	154	SI	R
CC	23	046	010	IBROS(NUCLEO)	Antiguas Escuelas	AE	MU	MU	360	2.150	2.510	SI	B
CC	23	046	012	IBROS(NUCLEO)	Aparcamientos C/Radio Jaen	OT	MU	MU	1.430	0	1.430	SI	E
CC	23	046	013	IBROS(NUCLEO)	Granja Escuela	OT	MU	MU	400	2.215	2.415	SI	B
CC	23	046	016	IBROS(NUCLEO)	Residencia Diocesana El Monaguillo	OT	PV	OT	4.516	5.344	9.860	SI	B
CC	23	046	017	IBROS(NUCLEO)	Lavadero Cuesta del Valle	OT	MU	MU	36	0	36	SI	B
<b>TOTAL MUNICIPIO</b>									<b>10.661</b>	<b>10.576</b>	<b>20.052</b>		

**ENCUESTA DE INFRAESTRUCTURA Y EQUIPAMIENTOS LOCALES- 2010**



**DIPUTACIÓN PROVINCIAL DE JAÉN**

**MUNICIPIO:** **IBROS**

**Provincia:** **23**      **Isla:**      **Municipio** **046**




**CUADRO 04**

**4. CARRETERAS**

**4.1. Tramos de carretera existentes en el término municipal.**

PROVIN- CIA	CARRE- TERA	MUNI- CIPIO	Nombre de Carretera	CARACTERÍSTICAS DE LOS TRAMOS DE CARRETERA EN EL MUNICIPIO													
				Puntos kilométricos		Titular	Ges-tión	Señaliza- ción	Firme		Ancho	Longitud	Pasos a nivel	Dimen- siona- miento	Características del trazado		
				Inicio	Final				CI	CI					CI	CI	m
				CI	CI	CI	CI	CI	m	m	Km	CI	CI	Si	Pe	Fe	
23	A-6101	046	De Baeza a N-322	0,0	10,3	CA	CA	A	MB	B	7,0	10,3	0	BD	NO	NO	NO
23	JA-4106	046	BEGIJAR A IBROS	3,7	5,2	PR	PR	V	MB	B	7,0	1,5	0	BD	NO	NO	NO
23	JA-4106	046	BEGIJAR A IBROS	5,2	5,6	MU	PR	V	MB	B	7,0	0,4	0	RD	NO	NO	NO
23	JV-3043	046	DE N-322 A A-316	0,0	6,1	PR	PR	A	RA	B	9,0	6,1	0	BD	SI	NO	NO
23	JV-3045	046	P.DEL OBISPO A IBROS	0,0	0,2	PR	PR	A	MB	B	6,0	0,2	0	BD	NO	NO	NO
23	JV-3045	046	P.DEL OBISPO A IBROS	0,2	1,2	PR	PR	A	MB	B	5,0	1,0	0	BD	NO	NO	NO
23	JV-3045	046	P.DEL OBISPO A IBROS	1,2	1,6	PR	PR	A	MB	B	6,0	0,4	0	BD	NO	NO	NO
23	JV-3045	046	P.DEL OBISPO A IBROS	1,6	4,0	PR	PR	A	MB	B	5,0	2,5	0	BD	NO	NO	NO
23	JV-3045	046	P.DEL OBISPO A IBROS	4,0	4,5	PR	PR	A	MB	B	6,0	0,4	0	BD	NO	NO	NO
23	JV-3045	046	P.DEL OBISPO A IBROS	4,5	5,2	PR	PR	A	MB	B	5,0	0,7	0	BD	NO	NO	NO
23	JV-3047	046	TRES OLIVOS A N-322	0,0	2,2	PR	PR	N	MB	B	4,0	2,2	0	RD	SI	NO	NO
23	N-322	046	CORDOBA A VALENCIA	8,8	14,8	ES	ES	A	RA	B	10,0	6,0	0	MD	NO	NO	NO
23	N-322a	046	CORDOBA A VALENCIA	15,4	16,7	ES	ES	A	MB	B	10,0	1,4	0	BD	NO	NO	NO
<b>TOTAL MUNICIPIO</b>												<b>33,0</b>					

		<b>ENCUESTA DE INFRAESTRUCTURA Y EQUIPAMIENTOS LOCALES- 2010</b>			
		<b>DIPUTACIÓN PROVINCIAL DE JAÉN</b>			
<b>MUNICIPIO:</b>		<b>IBROS</b>			
<b>Provincia:</b>	<b>23</b>	<b>Isla:</b>		<b>Municipio</b>	<b>046</b>



**CUADRO 05**


**5. INFRAESTRUCTURAS VIARIAS.**

**5.1. Superficie pavimentada y no pavimentada de Travesías, Calles, Plazas y Otros Viarios.**

NÚCLEOS DE POBLACIÓN					CARACTERÍSTICAS				
Provincia	Municipio	Entidad	Núcleo	NOMBRE	Tipo	Estado	Longitud	Superficie	Viviendas sin acceso pavimentado
					Cl	Cl	m	m2	nº
23	046	0002	01	IBROS(NUCLEO)	CA	B	8.810	74.364	0
23	046	0002	01	IBROS(NUCLEO)	CA	M	1.117	8.048	0
23	046	0002	01	IBROS(NUCLEO)	CA	NP	26	148	2
23	046	0002	01	IBROS(NUCLEO)	CA	R	2.045	17.405	0
23	046	0002	01	IBROS(NUCLEO)	OT	B	278	2.836	0
23	046	0002	01	IBROS(NUCLEO)	OT	M	380	3.158	0
23	046	0002	01	IBROS(NUCLEO)	TR	B	2.784	33.674	0
23	046	0002	01	IBROS(NUCLEO)	TR	R	388	5.247	0





		<b>ENCUESTA DE INFRAESTRUCTURA Y EQUIPAMIENTOS LOCALES- 2010</b>					
		<b>DIPUTACIÓN PROVINCIAL DE JAÉN</b>					
		<b>MUNICIPIO:</b>		<b>IBROS</b>			
		<b>Provincia:</b>	<b>23</b>	<b>Isla:</b>		<b>Municipio</b>	<b>046</b>





**CUADRO 09**

**6. ABASTECIMIENTO DE AGUA**

**6.1. Traidas de agua.**

**6.1.4. Identificación de las conducciones que dan servicio a los núcleos de población del municipio encuestado.**

NÚCLEOS DE POBLACIÓN					CÓDIGO DE IDENTIFICACIÓN DE LA CONDUCCIÓN			
Provincia	Municipio	Entidad	Núcleo	NOMBRE	Conducción	Provincia	Municipio	Nº de Orden
					CI			
23	046	0002	01	IBROS(NUCLEO)	CN	23	046	001
23	046	0002	01	IBROS(NUCLEO)	CN	23	046	226
23	046	0002	01	IBROS(NUCLEO)	CN	23	048	218
23	046	0002	01	IBROS(NUCLEO)	CN	23	048	231
23	046	0002	01	IBROS(NUCLEO)	CN	23	048	232
23	046	0002	01	IBROS(NUCLEO)	CN	23	080	234
23	046	0002	01	IBROS(NUCLEO)	CN	23	080	235
23	046	0002	01	IBROS(NUCLEO)	CN	23	080	236
23	046	0002	01	IBROS(NUCLEO)	CN	23	095	201
23	046	0002	01	IBROS(NUCLEO)	CN	23	095	216
23	046	0002	01	IBROS(NUCLEO)	CN	23	095	217
23	046	0002	01	IBROS(NUCLEO)	CN	23	095	219
23	046	0002	01	IBROS(NUCLEO)	CN	23	095	223
23	046	0002	01	IBROS(NUCLEO)	CN	23	095	233

	<b>ENCUESTA DE INFRAESTRUCTURA Y EQUIPAMIENTOS LOCALES- 2010</b>					
	<b>DIPUTACIÓN PROVINCIAL DE JAÉN</b>					
	<b>MUNICIPIO:</b>		<b>IBROS</b>			
	<b>Provincia:</b>	<b>23</b>	<b>Isla:</b>		<b>Municipio</b>	



**CUADRO 12**

**6. ABASTECIMIENTO DE AGUA**

**6.1 Traidas de agua.**

**6.1.7. Características de los tramos de conducciones en el municipio encuestado.**

CÓDIGO DE IDENTIFICACIÓN				CARACTERÍSTICAS DE LA CONDUCCIÓN				
Clave	Provin- cia	Muni- cipio	Orden	Tipo	Estado	Titular	Gestión	Longitud
				CI	CI	CI	CI	m
CN	23	046	001	FU	B	MU	CO	1.220
CN	23	046	226	FC	B	CO	CO	1.397
<b>TOTAL MUNICIPIO</b>								<b>2.617</b>

	<b>ENCUESTA DE INFRAESTRUCTURA Y EQUIPAMIENTOS LOCALES- 2010</b>					
	<b>DIPUTACIÓN PROVINCIAL DE JAÉN</b>					
	<b>MUNICIPIO:</b>		<b>IBROS</b>			
	<b>Provincia:</b>	<b>23</b>	<b>Isla:</b>		<b>Municipio</b>	


**CUADRO 12**

**6. ABASTECIMIENTO DE AGUA**

**6.1 Traidas de agua.**

**6.1.7. Características de los tramos de conducciones en el municipio encuestado.**

CÓDIGO DE IDENTIFICACIÓN				CARACTERÍSTICAS DE LA CONDUCCIÓN				
Clave	Provin- cia	Muni- cipio	Orden	Tipo	Estado	Titular	Gestión	Longitud
				CI	CI	CI	CI	m
CN	23	046	001	FU	B	MU	CO	1.220
CN	23	046	226	FC	B	CO	CO	1.397
<b>TOTAL MUNICIPIO</b>								<b>2.617</b>

	<b>ENCUESTA DE INFRAESTRUCTURA Y EQUIPAMIENTOS LOCALES- 2010</b>				
	<b>DIPUTACIÓN PROVINCIAL DE JAÉN</b>				
	<b>MUNICIPIO:</b>				
	<b>Provincia:</b>		<b>Isla:</b>		<b>Municipio</b>




**CUADRO 13**

**6. ABASTECIMIENTO DE AGUA**

**6.1 Traidas de agua.**

**6.1.8. Características de los tramos de conducciones encuestadas, ubicadas en municipios mayores de 50.000 habitan**

CÓDIGO DE IDENTIFICACIÓN				CARACTERÍSTICAS DE LA CONDUCCIÓN				
Clave	Provincia	Municipio	Orden	Tipo	Estado	Titular	Gestión	Longitud
				Cl	Cl	Cl	Cl	m
<b>TOTAL MUNICIPIO</b>								<b>#Error</b>

		<b>ENCUESTA DE INFRAESTRUCTURA Y EQUIPAMIENTOS LOCALES- 2010</b>					
		<b>DIPUTACIÓN PROVINCIAL DE JAÉN</b>					
		<b>MUNICIPIO:</b>		<b>IBROS</b>			
		<b>Provincia:</b>	<b>23</b>	<b>Isla:</b>		<b>Municipio</b>	<b>046</b>




**CUADRO 14**

**6. ABASTECIMIENTO DE AGUA**

**6.1 Traidas de agua.**

**6.1.9. Identificación de los depósitos de agua que dan servicio a los núcleos de población del municipio encuestado.**

NÚCLEO DE POBLACIÓN					CÓDIGO DE IDENTIFICACIÓN			
Provin- cia	Muni- cipio	Entidad	Núcleo	NOMBRE	Depósitos	Provincia	Municipio	Nº de Orden
					CI			
23	046	0002	01	IBROS(NUCLEO)	DE	23	009	001
23	046	0002	01	IBROS(NUCLEO)	DE	23	046	001
23	046	0002	01	IBROS(NUCLEO)	DE	23	046	002
23	046	0002	01	IBROS(NUCLEO)	DE	23	048	002
23	046	0002	01	IBROS(NUCLEO)	DE	23	092	001
23	046	0002	01	IBROS(NUCLEO)	DE	23	092	003
23	046	0002	01	IBROS(NUCLEO)	DE	23	095	001

		<b>ENCUESTA DE INFRAESTRUCTURA Y EQUIPAMIENTOS LOCALES- 2010</b>					
		<b>DIPUTACIÓN PROVINCIAL DE JAÉN</b>					
		<b>MUNICIPIO:</b>		<b>IBROS</b>			
		<b>Provincia:</b>	<b>23</b>	<b>Isla:</b>		<b>Municipio</b>	<b>046</b>




**CUADRO 15**

**6. ABASTECIMIENTO DE AGUA**

**6.1 Traidas de agua.**

**6.1.10. Características de los depósitos de agua en el municipio encuestado.**

CÓDIGO DE IDENTIFICACIÓN				CARACTERÍSTICAS DE LOS DEPÓSITOS							
Clave	Provincia	Municipio	Nº Orden	Tipo	Titular	Gestión	Capacidad	Estado	Protección	Limpieza	Contador
				Cl	Cl	Cl	m3	Cl	Cl	nº	Cl
DE	23	046	001	ES	MU	CO	920	B	NO	2.009	NO
DE	23	046	002	ES	CO	CO	200	B	NO	2.009	NO
<b>TOTAL MUNICIPIO</b>							<b>1.120</b>			<b>4.018</b>	

		<b>ENCUESTA DE INFRAESTRUCTURA Y EQUIPAMIENTOS LOCALES- 2010</b>					
		<b>DIPUTACIÓN PROVINCIAL DE JAÉN</b>					
		<b>MUNICIPIO:</b>					
		<b>Provincia:</b>		<b>Isla:</b>		<b>Municipio</b>	





**CUADRO 16**

**6. ABASTECIMIENTO DE AGUA**

**6.1 Traidas de agua.**

**6.1.11. Características de los depósitos de agua encuestados, ubicados en municipios mayores de 50,000 habitantes**

CÓDIGO DE IDENTIFICACIÓN				CARACTERÍSTICAS DE LOS DEPÓSITOS							
Clave	Provincia	Municipio	Nº Orden	Tipo	Titular	Gestión	Capacidad	Estado	Protección	Limpieza	Contador
				Cl	Cl	Cl	m3	Cl	Cl	nº	Cl
<b>TOTAL MUNICIPIO</b>							#Error			#Error	

	<b>ENCUESTA DE INFRAESTRUCTURA Y EQUIPAMIENTOS LOCALES- 2010</b>					
	<b>DIPUTACIÓN PROVINCIAL DE JAÉN</b>					
	<b>MUNICIPIO:</b>		<b>IBROS</b>			
	<b>Provincia:</b>	<b>23</b>	<b>Isla:</b>		<b>Municipio</b>	



**CUADRO 17**

**6. ABASTECIMIENTO DE AGUA**

**6.1 Traídas de agua.**

**6.1.12. Identificación de las instalaciones de tratamiento de potabilización que dan servicio a los núcleos de población del municipio encuestado.**

NÚCLEOS DE POBLACIÓN					CÓDIGO DE IDENTIFICACIÓN DE LA INSTALACIÓN			
Provincia	Municipio	Entidad	Núcleo	NOMBRE	Tratamiento de potabilizac.	Provincia	Municipio	Nº de Orden
					CI			
23	046	0002	01	IBROS(NUCLEO)	TP	23	046	001
23	046	0002	01	IBROS(NUCLEO)	TP	23	048	001

		<b>ENCUESTA DE INFRAESTRUCTURA Y EQUIPAMIENTOS LOCALES- 2010</b>						
		<b>DIPUTACIÓN PROVINCIAL DE JAÉN</b>						
		<b>MUNICIPIO:</b>		<b>IBROS</b>				
		<b>Provincia:</b>	<b>23</b>	<b>Isla:</b>		<b>Municipio</b>	<b>046</b>	

**CUADRO 18**

**6. ABASTECIMIENTO DE AGUA**

**6.1 Traidias de agua.**

**6.1.13. Instalaciones y tratamiento de potabilización del municipio encuestado.**

CÓDIGO DE IDENTIFICACIÓN				TIPO DE EQUIPAMIENTO	UBICACIÓN	TIPOS DE TRATAMIENTO						METODO DE DESINFECCION			CONTROL CALIDAD		ESTADO
Clave	Provincia	Municipio	Nº Orden			Solo Desinfección	Categoría A1	Categoría A2	Categoría A3	Desaladora	Otros tipos	METODO DE DESINFECCION			Periodicidad	Organismo	
												CI	CI	CI			
TP	23	046	001	AU	DE	SI	NO	NO	NO	NO	NO	SI	NO	NO	DI	PR	B





		<b>ENCUESTA DE INFRAESTRUCTURA Y EQUIPAMIENTOS LOCALES- 2010</b>					
		<b>DIPUTACIÓN PROVINCIAL DE JAÉN</b>					
<b>MUNICIPIO:</b>		<b>IBROS</b>					
<b>Provincia:</b>	<b>23</b>	<b>Isla:</b>		<b>Municipio</b>	<b>046</b>		



**CUADRO 21**

**6. ABASTECIMIENTO DE AGUA**

**6.2 Distribución de agua**

**6.2.2 Características y elementos del servicio de abastecimiento de agua**

**6.2.2.2. Núcleos de población encuestados. 2.**

Núcleo de Población			CARACTERÍSTICAS DEL SERVICIO					ELEMENTOS ACCESORIOS						CISTERNA
			Dotación de agua		Conta- dores	Tasa	Año de instala- ción	Hidrantes		Válvulas		Bocas de riego		
			Disponi- bilidad	Restri- cciones				Sufi- ciencia	Estado	Sufi- ciencia	Estado	Sufi- ciencia	Estado	
0002	01	IBROS(NUCLEO)	SF	NO	SI	SI	1967	IN	R	IN	R	IN	R	NO

**ENCUESTA DE INFRAESTRUCTURA Y EQUIPAMIENTOS LOCALES- 2010**

DIPUTACIÓN PROVINCIAL DE JAÉN

**MUNICIPIO:** **IBROS**

**Provincia:** **23**      **Isla:**      **Municipio**      **046**



**CUADRO 22**


**6. ABASTECIMIENTO DE AGUA**

**6.2 Distribución de agua**

**6.2.2 Características y elementos del servicio de abastecimiento de agua**

**6.2.2.2. Núcleos de población encuestados. 3.**

Núcleo de Población	CARACTERÍSTICAS DEL SERVICIO							DEFICIT RED DE DISTRIBUCION				
	Viviendas con servicio		Consumo		Deficiencias Presión		Pérdidas	Calidad	Longitud red	Viviendas afectadas red	Población afectada	
	Conectadas	No conect.	Invierno	Verano	Exceso	Defecto					Residente	Estacional
	nº	nº	m3/día	m3/día	nº	nº	%	Cl	m	nº	nº	nº
0002   01   IBROS(NUCLEO)	1.413	0	473	760	0	0	20	R	0	0	0	0
<b>TOTAL NÚCLEO</b>	<b>1.413</b>	<b>0</b>	<b>473</b>	<b>760</b>	<b>0</b>	<b>0</b>			<b>0</b>	<b>0</b>	<b>0</b>	<b>0</b>
<b>TOTAL DISEMINADO</b>	0	0	0	0	0	0			0	18	23	39
<b>TOTAL MUNICIPIO</b>	<b>1.413</b>	<b>0</b>	<b>473</b>	<b>760</b>	<b>0</b>	<b>0</b>			<b>0</b>	<b>18</b>	<b>23</b>	<b>39</b>

		<b>ENCUESTA DE INFRAESTRUCTURA Y EQUIPAMIENTOS LOCALES- 2010</b>					
		<b>DIPUTACIÓN PROVINCIAL DE JAÉN</b>					
<b>MUNICIPIO:</b>		<b>IBROS</b>					
<b>Provincia:</b>	<b>23</b>	<b>Isla:</b>		<b>Municipio</b>	<b>046</b>		



**CUADRO 24**

**7. SANEAMIENTO Y DEPURACIÓN.**

**7.1 Sistema de Saneamiento.**

**7.1.1 Características de los tramos de red de alcantarillado interior.**

NÚCLEOS DE POBLACIÓN					CARACTERÍSTICAS DE LA RED DE ALCANTARILLADO INTERIOR						
Provincia	Municipio	Entidad	Núcleo	NOMBRE	Tipo de material	Sistema de transporte	Estado	Tipo de red	Titular	Gestión	Longitud
					CI	CI	CI	CI	CI	CI	m
23	046	0002	01	IBROS(NUCLEO)	HO	GR	B	RE	MU	MU	4.293
23	046	0002	01	IBROS(NUCLEO)	HO	GR	M	RE	MU	MU	2.575
23	046	0002	01	IBROS(NUCLEO)	HO	GR	R	RE	MU	MU	1.493
23	046	0002	01	IBROS(NUCLEO)	PC	GR	B	RE	MU	MU	1.996
<b>TOTAL NÚCLEO</b>											<b>10.357</b>
<b>TOTAL DISEMINADO</b>											
<b>TOTAL MUNICIPIO</b>											



**ENCUESTA DE INFRAESTRUCTURA Y EQUIPAMIENTOS LOCALES- 2010**

**DIPUTACIÓN PROVINCIAL DE JAÉN**

**MUNICIPIO: IBROS**

**Provincia: 23 Isla: Municipio 046**




**CUADRO 25**


**7. SANEAMIENTO Y DEPURACIÓN**

**7.1 Sistema de saneamiento.**

**7.1.2 Identificación de los colectores generales que dan servicio a los núcleos de población del municipio encuestado.**

NÚCLEO DE POBLACIÓN					CÓDIGO DE IDENTIFICACIÓN			
Provincia	Municipio	Entidad	Núcleo	NOMBRE	Colector	Provincia	Municipio	Nº de Orden
					CI			
23	046	0002	01	IBROS(NUCLEO)	CL	23	046	001
23	046	0002	01	IBROS(NUCLEO)	CL	23	046	002
23	046	0002	01	IBROS(NUCLEO)	CL	23	046	003
23	046	0002	01	IBROS(NUCLEO)	CL	23	046	004
23	046	0002	01	IBROS(NUCLEO)	CL	23	046	005
23	046	0002	01	IBROS(NUCLEO)	CL	23	046	006
23	046	0002	01	IBROS(NUCLEO)	CL	23	046	007
23	046	0002	01	IBROS(NUCLEO)	CL	23	046	008

		<b>ENCUESTA DE INFRAESTRUCTURA Y EQUIPAMIENTOS LOCALES- 2010</b>				
		<b>DIPUTACIÓN PROVINCIAL DE JAÉN</b>				
		<b>MUNICIPIO:</b>		<b>IBROS</b>		
		<b>Provincia:</b>	<b>23</b>	<b>Isla:</b>		<b>Municipio</b>




**CUADRO 26**

**7. SANEAMIENTO Y DEPURACIÓN**

**7.1 Sistema de saneamiento.**

**7.1.3 Identificación de los colectores generales en el municipio encuestado.**

CÓDIGO DE IDENTIFICACIÓN			
Colector	Provincia	Municipio	Nº de Orden
Cl			
CL	23	046	001
CL	23	046	002
CL	23	046	003
CL	23	046	004
CL	23	046	005
CL	23	046	006
CL	23	046	007
CL	23	046	008

	<b>ENCUESTA DE INFRAESTRUCTURA Y EQUIPAMIENTOS LOCALES- 2010</b>				
	<b>DIPUTACIÓN PROVINCIAL DE JAÉN</b>				
	<b>MUNICIPIO:</b>				
	<b>Provincia:</b>		<b>Isla:</b>		<b>Municipio</b>




**CUADRO 27**

**7. SANEAMIENTO Y DEPURACIÓN**

**7.1 Sistema de saneamiento.**

**7.1.4 Identificación de los colectores generales encuestados, ubicados en municipios mayores de 50.000 habitantes.**

CÓDIGO DE IDENTIFICACIÓN			
Colector	Provincia	Municipio	Nº de Orden
CI			

		<b>ENCUESTA DE INFRAESTRUCTURA Y EQUIPAMIENTOS LOCALES- 2010</b>					
		<b>DIPUTACIÓN PROVINCIAL DE JAÉN</b>					
<b>MUNICIPIO:</b>		<b>IBROS</b>					
<b>Provincia:</b>	<b>23</b>	<b>Isla:</b>		<b>Municipio</b>	<b>046</b>		



**CUADRO 28**


**7. SANEAMIENTO Y DEPURACIÓN.**


**7.1 Sistema de Saneamiento.**

**7.1.5 Tramos de colectores generales en el municipio encuestado.**

CÓDIGO DE IDENTIFICACIÓN				CARACTERÍSTICAS DE LOS COLECTORES GENERALES					
Clave	Provincia	Municipio	Nº	Tipo de material	Sistema de transporte	Estado	Titular	Gestión	Longitud
				CI	CI	CI	CI	CI	m
CL	23	046	001	HO	GR	B	MU	MU	508
CL	23	046	002	HO	GR	B	MU	MU	1.195
CL	23	046	003	HO	GR	B	MU	MU	308
CL	23	046	004	HO	GR	B	MU	MU	631
CL	23	046	005	HO	GR	B	MU	MU	361
CL	23	046	006	HO	GR	B	MU	MU	406
CL	23	046	007	HO	GR	R	MU	MU	295
CL	23	046	007	HO	GR	B	MU	MU	126
CL	23	046	008	HO	GR	M	MU	MU	66
CL	23	046	008	HO	GR	B	MU	MU	43
CL	23	046	008	PC	GR	B	MU	MU	37
<b>TOTAL MUNICIPIO</b>									<b>3.976</b>



		<b>ENCUESTA DE INFRAESTRUCTURA Y EQUIPAMIENTOS LOCALES- 2010</b>			
		<b>DIPUTACIÓN PROVINCIAL DE JAÉN</b>			
<b>MUNICIPIO:</b>		<b>IBROS</b>			
<b>Provincia:</b>	<b>23</b>	<b>Isla:</b>		<b>Municipio</b>	<b>046</b>


**DIPUTACIÓN DE JAÉN**


**CUADRO 31**

**7. SANEAMIENTO Y DEPURACIÓN**

**7.1 Sistema de saneamiento.**

**7.1.8 Identificación de los EMISARIOS en el municipio encuestado.**

CÓDIGO DE IDENTIFICACIÓN				PUNTO DE VERTIDO		DISTANCIA
				Tipo de vertido	Zona de vertido	
Clave	Provincia	Municipio	Nº	CI	CI	
EM	23	046	001	AD	ZM	80
EM	23	046	002	AD	ZM	105
EM	23	046	003	AD	ZM	68
EM	23	046	004	AD	ZM	50
EM	23	046	005	AD	ZM	30
EM	23	046	006	AD	ZM	40

	<b>ENCUESTA DE INFRAESTRUCTURA Y EQUIPAMIENTOS LOCALES- 2010</b>				
	<b>DIPUTACIÓN PROVINCIAL DE JAÉN</b>				
	<b>MUNICIPIO:</b>				
	<b>Provincia:</b>		<b>Isla:</b>		<b>Municipio</b>




**CUADRO 32**

**7. SANEAMIENTO Y DEPURACIÓN**

**7.1 Sistema de saneamiento.**

**7.1.9 Identificación de los EMISARIOS, ubicados en municipios mayores de 50.000 habitantes.**

CÓDIGO DE IDENTIFICACIÓN				PUNTO DE VERTIDO		DISTANCIA
				Tipo de vertido	Zona de vertido	
Clave	Provincia	Municipio	Nº	CI	CI	

	<b>ENCUESTA DE INFRAESTRUCTURA Y EQUIPAMIENTOS LOCALES- 2010</b>					
	<b>DIPUTACIÓN PROVINCIAL DE JAÉN</b>					
	<b>MUNICIPIO:</b>		<b>IBROS</b>			
	<b>Provincia:</b>	<b>23</b>	<b>Isla:</b>		<b>Municipio</b>	<b>046</b>




**CUADRO 33**

**7. SANEAMIENTO Y DEPURACIÓN**

**7.1 Sistema de saneamiento.**

**7.1.10 Características de los tramos de emisarios en el municipio encuestado.**

CÓDIGO DE IDENTIFICACIÓN				CARACTERÍSTICAS DE LOS TRAMOS DE EMISARIOS			
				Tipo de material	Estado	Longitud del tramo	
						Terrestre	Marítima
Clave	Provincia	Municipio	Nº	CI	CI	m	m
EM	23	046	001	HO	B	207	0
EM	23	046	002	HO	B	206	0
EM	23	046	003	HO	M	191	0
EM	23	046	004	HO	M	58	0
EM	23	046	005	HO	B	489	0
EM	23	046	006	HO	R	491	0
<b>TOTAL MUNICIPIO</b>						<b>1.642</b>	<b>0</b>

	<b>ENCUESTA DE INFRAESTRUCTURA Y EQUIPAMIENTOS LOCALES- 2010</b>				
	<b>DIPUTACIÓN PROVINCIAL DE JAÉN</b>				
	<b>MUNICIPIO:</b>				
	<b>Provincia:</b>		<b>Isla:</b>		<b>Municipio</b>



**CUADRO 34**

**7. SANEAMIENTO Y DEPURACIÓN**

**7.1 Sistema de saneamiento.**

**7.1.11 Características de los tramos de emisarios encuestados, ubicados en municipios mayores de 50.000 habitante**

CÓDIGO DE IDENTIFICACIÓN				CARACTERÍSTICAS DE LOS TRAMOS DE EMISARIOS			
				Tipo de material	Estado	Longitud del tramo	
						Terrestre	Marítima
Clave	Provincia	Municipio	Nº	CI	CI	m	m
<b>TOTAL MUNICIPIO</b>						<b>#Error</b>	<b>#Error</b>

**ENCUESTA DE INFRAESTRUCTURA Y EQUIPAMIENTOS LOCALES- 2010**



**DIPUTACIÓN PROVINCIAL DE JAÉN**

**MUNICIPIO:**

**IBROS**

**Provincia:**

**23**

**Isla:**

**Municipio**

**046**



**CUADRO 35**

**7. SANEAMIENTO Y DEPURACIÓN**

**7.1 Sistema de saneamiento.**

**7.1.12. Características del servicio de alcantarillado**

**7.1.12.1. Nucleos de poblacion encuestados. 5**

Núcleo de Población			ELEMENTOS ACCESORIOS				CARACTERÍSTICAS DEL SERVICIO			DÉFICIT DE ALCANTARILLADO				CAUDAL m3/año				
			Pozos	Sumideros	Aliviadero		Calidad	Viviendas con servicio		Longitud red	Viviendas afectadas	Población afectada		Desagüe	Tratado	Reutilizado		
					Con acumulac.	Sin Acumulac.		Conect.	No conect.			Residente	Estacional			Urbano	Rústico	Industrial
			CI	CI	CI	CI	CI	nº	nº	m	nº	nº	nº					
0002	01	IBROS(NUCLEO)	IN	IN	NO	NO	R	1.413	0	0	0	0	0	302.337	0	0	0	0
<b>TOTAL NÚCLEO</b>								<b>1.413</b>	<b>0</b>	<b>0</b>	<b>0</b>	<b>0</b>	<b>0</b>	<b>302.337</b>	<b>0</b>	<b>0</b>	<b>0</b>	<b>0</b>
<b>TOTAL DISEMINADO</b>								0	0	0	18	23	39	0	0			
<b>TOTAL MUNICIPIO</b>								<b>1.413</b>	<b>0</b>	<b>0</b>	<b>18</b>	<b>23</b>	<b>39</b>	<b>302.337</b>	<b>0</b>	<b>0</b>	<b>0</b>	<b>0</b>












		<b>ENCUESTA DE INFRAESTRUCTURA Y EQUIPAMIENTOS LOCALES- 2010</b>					
		<b>DIPUTACIÓN PROVINCIAL DE JAÉN</b>					
		<b>MUNICIPIO:</b>		<b>IBROS</b>			
		<b>Provincia:</b>	<b>23</b>	<b>Isla:</b>		<b>Municipio</b>	<b>046</b>



**CUADRO 42**  
**8. RECOGIDA Y ELIMINACION DE RESIDUOS URBANOS.**  
**8.1 Recogida de residuos urbanos.**

Núcleo de Población			RECOGIDA DE RESIDUOS URBANOS					
			Tipo de recogida	Gestión	Periodicidad	Calidad	Producción	Contenedores
			CI	CI	CI	CI	Tm	nº
0002	01	IBROS(NUCLEO)	PA	CON	SE	AD	183	29
0002	01	IBROS(NUCLEO)	PI	CON	OT	AD	33	9
0002	01	IBROS(NUCLEO)	PL	CON	SE	AD	100	32
0002	01	IBROS(NUCLEO)	RN	CON	DI	AD	970	65
0002	01	IBROS(NUCLEO)	VI	CON	QU	AD	384	24
<b>TOTAL NÚCLEO</b>							<b>1.670</b>	<b>159</b>
<b>TOTAL DISEMINADO</b>							11	5
<b>TOTAL MUNICIPIO</b>							<b>1.681</b>	<b>164</b>



**ENCUESTA DE INFRAESTRUCTURA Y EQUIPAMIENTOS LOCALES- 2010**

**DIPUTACIÓN PROVINCIAL DE JAÉN**

**MUNICIPIO: IBROS**

**Provincia: 23 Isla: Municipio 046**



**CUADRO 43**

**8. RECOGIDA Y ELIMINACION DE RESIDUOS URBANOS.**

**8.2 Núcleos sin recogida de residuos urbanos. Limpieza de calles.**

**8.2.1 Núcleos de población encuestados.**

Núcleo de Población			ÁMBITO SIN SERVICIO			LIMPIEZA DE CALLES	
			Viviendas afectadas nº	Población afectada		Servicio	Plantilla
				Residente	Estacional	Cl	nº
0002	01	IBROS(NUCLEO)	0	0	0	SI	5
<b>TOTAL NÚCLEO</b>			<b>0</b>	<b>0</b>	<b>0</b>		<b>5</b>
<b>TOTAL DISEMINADO</b>			<b>0</b>	<b>0</b>	<b>0</b>		<b>5</b>
<b>TOTAL MUNICIPIO</b>			<b>0</b>	<b>0</b>	<b>0</b>		<b>10</b>



**ENCUESTA DE INFRAESTRUCTURA Y EQUIPAMIENTOS LOCALES- 2010**

**DIPUTACIÓN PROVINCIAL DE JAÉN**

**MUNICIPIO: IBROS**

**Provincia: 23 Isla: Municipio 046**



**CUADRO 45**

**8. RECOGIDA Y ELIMINACION DE RESIDUOS URBANOS**

**8.3 Vertederos (Instalaciones de eliminación y tratamiento de residuos)**

**8.3.2 Características de las Instalaciones.**

CODIGO DE IDENTIFICACION				Tipo	Titular	Gestión	PROBLEMAS EXISTENTES									CAPACIDAD			ESTADO	VIDA UTIL	CATEGORIA	ACTIVIDAD		
Tipo	Provincia	Municipio	Nº				OI	Hu	Ca	Ri	Fi	Iv	Fa	Sa	In	Ot	Total						Ampl.	Transformac.
Cl	Cl	Cl	Cl				Cl	Cl	Cl	Cl	Cl	Cl	Cl	Cl	Cl	Cl	m3	% Ocupa					Cl	Tm/año
VT	23	046	001	PCE	CON	CON	NO	NO	NO	NO	NO	NO	NO	NO	NO	NO	NO	0	B	20	VRN	EN		
<b>TOTAL MUNICIPIO</b>																<b>3.750</b>		<b>0</b>						



**ENCUESTA DE INFRAESTRUCTURA Y EQUIPAMIENTOS LOCALES- 2010**

**DIPUTACIÓN PROVINCIAL DE JAÉN**

**MUNICIPIO:**

**Provincia:**

**Isla:**

**Municipio**




**CUADRO 46**

**8. RECOGIDA Y ELIMINACION DE RESIDUOS URBANOS**

**8.3 Vertederos (Instalaciones de eliminación y tratamiento de residuos)**

**8.3.3 Características de las Instalaciones encuestadas, ubicadas en municipios mayores de 50.000 habitant**

CODIGO DE IDENTIFICACION				Tipo	Titular	Gestión	PROBLEMAS EXISTENTES								CAPACIDAD			ESTADO	VIDA UTIL	CATEGORIA	ACTIVIDAD		
Tipo	Provincia	Municipio	Nº				OI	Hu	Ca	Ri	Fi	Iv	Fa	Sa	In	Ot	Total					Ampl.	Transformac.
				CI	CI	CI	CI	CI	CI	CI	CI	CI	CI	CI	m3	% Ocupa	CI	Tm/año	CI	nº	nº	nº	
<b>TOTAL MUNICIPIO</b>																<b>#Error</b>			<b>#Error</b>				

		<b>ENCUESTA DE INFRAESTRUCTURA Y EQUIPAMIENTOS LOCALES- 2010</b>				
		<b>DIPUTACIÓN PROVINCIAL DE JAÉN</b>				
<b>MUNICIPIO:</b>		<b>IBROS</b>				
<b>Provincia:</b>	<b>23</b>	<b>Isla:</b>		<b>Municipio</b>	<b>046</b>	



**CUADRO 47**  
**9. ALUMBRADO PUBLICO**

NÚCLEO DE POBLACIÓN					AHORRO ENERGÉTICO		CALIDAD	Potencia Instalada	Puntos de luz
Provin- cia	Muni- cipio	Enti- dad	Núcleo	Denominación	Rfi	Rfi	Cl	Kw	nº
23	046	0002	01	IBROS(NUCLEO)	SI	NO	R	102	715
<b>TOTAL NÚCLEO</b>									<b>715</b>
<b>TOTAL DISEMINADO</b>									<b>0</b>
<b>TOTAL MUNICIPIO</b>									<b>715</b>

## ENCUESTA DE INFRAESTRUCTURA Y EQUIPAMIENTOS LOCALES- 2010

DIPUTACIÓN PROVINCIAL DE JAÉN

MUNICIPIO:

IBROS

Provincia:

23

Isla:

Municipio

046



## CUADRO 48

## 10. OTRAS INFORMACIONES MUNICIPALES

NÚCLEO DE POBLACIÓN					RECEPCIÓN TV		TELEFONÍA MOVIL		CORREO	BANDA ANCHA						CAPI	CALIDAD SUMIN. ENERGÍA		ALUMBR.PÚBLICO AMB.SIN SERV.	
Provincia	Municipio	Entidad	Núcleo	Denominación	Antena	Cable	Gsm	Umts		Rd	Xd	Wi	Ca	Rb	St		Electr.	Gas	Viv afec	Long calle
					CI	CI	CI	CI	CI	CI	CI	CI	CI	CI	CI	CI	nº	m		
23	046	0002	01	IBROS(NUCLEO)	B	C	R	C	DI	NO	SI	NO	NO	NO	NO	SI	B	C	0	0
<b>TOTAL NÚCLEO</b>																			<b>0</b>	<b>0</b>
<b>TOTAL DISEMINADO</b>																			18	0
<b>TOTAL MUNICIPIO</b>																			<b>18</b>	<b>0</b>

## ENCUESTA DE INFRAESTRUCTURA Y EQUIPAMIENTOS LOCALES- 2010

DIPUTACIÓN PROVINCIAL DE JAÉN

MUNICIPIO:

IBROS

Provincia:

23

Isla:

Municipio

046



## CUADRO 48

## 10. OTRAS INFORMACIONES MUNICIPALES

NÚCLEO DE POBLACIÓN					RECEPCIÓN TV		TELEFONÍA MOVIL		CORREO	BANDA ANCHA						CAPI	CALIDAD SUMIN. ENERGÍA		ALUMBR.PÚBLICO AMB.SIN SERV.	
Provincia	Municipio	Entidad	Núcleo	Denominación	Antena	Cable	Gsm	Umts		Rd	Xd	Wi	Ca	Rb	St		Electr.	Gas	Viv afec	Long calle
					CI	CI	CI	CI	CI	CI	CI	CI	CI	CI	CI	CI	nº	m		

## ENCUESTA DE INFRAESTRUCTURA Y EQUIPAMIENTOS LOCALES- 2010

DIPUTACIÓN PROVINCIAL DE JAÉN

MUNICIPIO:

IBROS

Provincia:

23

Isla:

Municipio

046



## CUADRO 49

## 11. INSTALACIONES DEPORTIVAS DE USO PÚBLICO

## 11.1 Características de las Instalaciones.

CÓDIGO DE IDENTIFICACIÓN				NOMBRE DE LA INSTALACIÓN	CARACTERÍSTICAS							
Tipo	Provincia	Municipio	Nº Orden		Tipo	Titular	Gestión	Superficie (m2)			Sin Barreras Arquitectónicas	Estado
					CI	CI	CI	Cubierta	Aire Libre	Solar	CI	
PP	23	046	001	Pista Polideportiva CP. Nuestra Señora de Los	PP	CA	CA	0	630	630	SI	R
TJ	23	046	002	Campo de Futbol Municipal	TJ	MU	MU	294	8.374	8.668	SI	R
PP	23	046	003	Pistas Polideportivas IES. Pedro Pablo Lopez	PP	MU	MU	0	1.200	1.200	SI	B
PI	23	046	004	Vaso de Piscina Municipal	PI	MU	MU	0	434	434	SI	B
GI	23	046	005	Gimnasio CP. Nuestra Señora de los Remedios	GI	MU	MU	260	0	260	SI	B
PP	23	046	006	Pista Polideportiva	PP	MU	MU	0	882	882	SI	B
GI	23	046	007	Gimnasio IES. Pedro Pablo Lopez de los Arco	GI	CA	CA	574	0	574	SI	B
PP	23	046	008	Pista Polideportiva CP. Nuestra Señora de Los	PP	CA	CA	72	1.350	1.422	SI	E
PI	23	046	009	Vaso de Chapoteo	PI	MU	MU	0	28	28	SI	B
OT	23	046	010	Zonas Comunes CPD Piscina Municipal	OT	MU	MU	700	4.778	5.130	SI	B
PP	23	046	011	Pista Polideportiva	PP	PV	PV	0	1.056	1.056	SI	B
PI	23	046	012	Vaso de Piscina	PI	PV	PV	0	69	69	SI	B
PP	23	046	013	Pista Sin Uso Cubierta	PP	MU	MU	350	0	350	SI	E
OT	23	046	014	Zonas Comunes CPD Triana	OT	MU	MU	219	2.259	2.478	SI	B
PT	23	046	015	Pabellon Municipal en ejecucion	PT	MU	MU	1.480	0	1.480	SI	E
<b>TOTAL MUNICIPIO</b>								<b>3.949</b>	<b>21.060</b>	<b>24.661</b>		



<b>ENCUESTA DE INFRAESTRUCTURA Y EQUIPAMIENTOS LOCALES- 2010</b>					
<b>DIPUTACIÓN PROVINCIAL DE JAÉN</b>					
<b>MUNICIPIO:</b>		<b>IBROS</b>			
<b>Provincia:</b>	<b>23</b>	<b>Isla:</b>		<b>Municipio</b>	<b>046</b>



**CUADRO 51**

**12. OTRAS INSTALACIONES PÚBLICAS.**

**12.1 Centros Culturales y de Esparcimiento.**

**12.1.1 Características de las instalaciones.**

CÓDIGO DE IDENTIFICACIÓN			NOMBRE DEL CENTRO	CARACTERÍSTICAS							
Provin-cia	Muni-cipio	Nº Orden		Tipo	Titular	Gestión	Superficie (m2)			Sin Barreras Arquitectonicas	Estado
				CI	CI	CI	Cubierta	Aire Libre	Solar	CI	
23	046	004	Casa de la Juventud	CS	MU	MU	450	94	544	SI	E
23	046	003	Hogar del Pensionista	HP	MU	MU	250	0	250	SI	B
23	046	002	Salon de Actos	CS	MU	MU	300	0	300	SI	B
23	046	001	Biblioteca	BI	MU	MU	250	0	250	SI	B
<b>TOTAL MUNICIPIO</b>							<b>1.250</b>	<b>94</b>	<b>1.344</b>		



**ENCUESTA DE INFRAESTRUCTURA Y EQUIPAMIENTOS LOCALES- 2010**

**DIPUTACIÓN PROVINCIAL DE JAÉN**

**MUNICIPIO:**

**IBROS**

**Provincia:**

**23**

**Isla:**

**Municipio**

**046**



**CUADRO 52**



**12. OTRAS INSTALACIONES PÚBLICAS.**

**12.1 Centros Culturales y de Esparcimiento.**

**12.1.2 Superficie de los Usos de los Centros.**

CÓDIGO DE IDENTIFICACIÓN			NOMBRE DEL CENTRO	USO	SUPERFICIE CUBIERTA
Provin-cia	Muni-cipio	Nº Orden		Cl	m2
23	046	001	Biblioteca	BA	250
23	046	002	Salon de Actos	CV	300
23	046	004	Casa de la Juventud	CV	450
23	046	003	Hogar del Pensionista	PN	250
<b>TOTAL MUNICIPIO</b>					<b>1.250</b>




	<b>ENCUESTA DE INFRAESTRUCTURA Y EQUIPAMIENTOS LOCALES- 2010</b>						
	<b>DIPUTACIÓN PROVINCIAL DE JAÉN</b>						
	<b>MUNICIPIO:</b>		<b>IBROS</b>				
	<b>Provincia:</b>	<b>23</b>	<b>Isla:</b>		<b>Municipio</b>	<b>046</b>	

**CUADRO 54**

**13. LONJAS, MERCADOS Y RECINTOS FERIALES.**

CÓDIGO DE IDENTIFICACIÓN				NÚCLEO DE POBLACIÓN	NOMBRE DEL EQUIPAMIENTO	TIPO	TITULAR	GESTIÓN	SUPERFICIE (m2)			Sin Barreras Arquitectónicas	ESTADO
Clave	Provincia	Municipio	Nº Orden						CI	CI	CI		
LM	23	046	001	IBROS(NUCLEO)	Mercado Municipal	ME	MU	MU	850	140	990	SI	B
LM	23	046	002	IBROS(NUCLEO)	Ferial Alameda	FE	MU	MU	0	5.057	5.057	SI	B
<b>TOTAL MUNICIPIO</b>									<b>850</b>	<b>5.197</b>	<b>6.047</b>		




	<b>ENCUESTA DE INFRAESTRUCTURA Y EQUIPAMIENTOS LOCALES- 2010</b>				
	<b>DIPUTACIÓN PROVINCIAL DE JAÉN</b>				
	<b>MUNICIPIO:</b>		<b>IBROS</b>		
	<b>Provincia:</b>	<b>23</b>	<b>Isla:</b>		<b>Municipio</b>



**CUADRO 56**  
**15. CEMENTERIOS**

CÓDIGO DE IDENTIFICACIÓN				NÚCLEO DE POBLACIÓN	NOMBRE DEL CEMENTERIO	TITULAR	DISTANCIA AL NÚCLEO	ESTADO DE ACCESO	CAPILLA	DEPÓSITO	AMPLIACIÓN	GRADO DE SATURACIÓN	SUPERFICIE TOTAL	Sin Barreras Arquitectónicas	CREMATORIO
Clave	Provincia	Municipio	Nº Orden			CI	Km	CI	CI	CI	CI	CI	%	m2	CI
CE	23	046	001		Cementerio Viejo	MU	0,3	B	MO	SI	NO	90	4.750	NO	NO
CE	23	046	002		Cementerio Nuevo	MU	0,3	B	NO	NO	SI	90	5.500	SI	NO
<b>TOTAL MUNICIPIO</b>													<b>10.250</b>		


	<b>ENCUESTA DE INFRAESTRUCTURA Y EQUIPAMIENTOS LOCALES- 2010</b>				
	<b>DIPUTACIÓN PROVINCIAL DE JAÉN</b>				
	<b>MUNICIPIO:</b>		<b>IBROS</b>		
	<b>Provincia:</b>	<b>23</b>	<b>Isla:</b>		<b>Municipio</b>



DIPUTACIÓN  
DE JAÉN

**CUADRO 58**  
**17. CENTROS SANITARIOS**

CÓDIGO DE IDENTIFICACIÓN				NÚCLEO DE POBLACIÓN	NOMBRE DEL CENTRO	TIPO	TITULAR	GESTIÓN	SUPERFICIE (m2)			UCI	CAMAS	Sin Barreras Arquitectónicas	ESTADO
Clave	Provincia	Municipio	Nº Orden						CI	CI	CI				
SA	23	046	001	IBROS(NUCLEO)	Consultorio Medico (T-I)	CLO	CAU	SAS	346	0	346	NO	0	SI	B
<b>TOTAL MUNICIPIO</b>									<b>346</b>	<b>0</b>	<b>346</b>				


	<b>ENCUESTA DE INFRAESTRUCTURA Y EQUIPAMIENTOS LOCALES- 2010</b>										
	<b>DIPUTACIÓN PROVINCIAL DE JAÉN</b>										
	<b>MUNICIPIO:</b>				<b>IBROS</b>						
	<b>Provincia:</b>		<b>23</b>		<b>Isla:</b>				<b>Municipio</b>		<b>046</b>




**CUADRO 59**

**18. CENTROS ASISTENCIALES**

CÓDIGO DE IDENTIFICACIÓN				NÚCLEO DE POBLACIÓN	NOMBRE DEL CENTRO	TIPO	TITULAR	GESTIÓN	PLAZAS	SUPERFICIE (m2)			Sin Barreras Arquitectónicas	ESTADO
Clave	Provincia	Municipio	Nº Orden							CI	CI	Km		
AS	23	046	001	IBROS(NUCLEO)	Albergue Municipal Temporero	AL	MU	MU	16	130	0	130	SI	R
AS	23	046	002	IBROS(NUCLEO)	Casa Rural Municipal	AL	MU	MU	5	214	168	275	SI	B
AS	23	046	003	IBROS(NUCLEO)	Guarderia Temporera	GI	MU	MU	40	180	0	180	SI	B
<b>TOTAL MUNICIPIO</b>														

	<b>ENCUESTA DE INFRAESTRUCTURA Y EQUIPAMIENTOS LOCALES- 2010</b>					
	<b>DIPUTACIÓN PROVINCIAL DE JAÉN</b>					
	<b>MUNICIPIO:</b>		<b>IBROS</b>			
	<b>Provincia:</b>	<b>23</b>	<b>Isla:</b>		<b>Municipio</b>	<b>046</b>




**DIPUTACIÓN  
DE JAÉN**

**CUADRO 60**

**19 CENTROS DE ENSEÑANZA**

**19.1. Características de los Centros.**

CÓDIGO DE IDENTIFICACIÓN				NÚCLEO DE POBLACIÓN	NOMBRE DEL CENTRO	Ámbito	Titular	SUPERFICIE (m2)			Sin Barreras Arquitectónicas	ESTADO
Clave	Provincia	Municipio	Nº Orden					Cubierta	Aire libre	Solar		
EN	23	046	002	IBROS(NUCLEO)	CP. Nuestra Señora de los Remedios	L	CE	3.342	9.078	11.971	SI	B
EN	23	046	001	IBROS(NUCLEO)	Centro de Educacion de Adultos	L	CL	300	0	300	SI	B
EN	23	046	003	IBROS(NUCLEO)	IES. Pedro Pablo Lopez de los Arcos	L	CE	2.120	4.848	6.968	SI	B
<b>TOTAL MUNICIPIO</b>								<b>5.762</b>	<b>13.926</b>	<b>19.239</b>		

	<b>ENCUESTA DE INFRAESTRUCTURA Y EQUIPAMIENTOS LOCALES- 2010</b>				
	<b>DIPUTACIÓN PROVINCIAL DE JAÉN</b>				
	<b>MUNICIPIO:</b>	<b>IBROS</b>			
	<b>Provincia:</b>	<b>23</b>	<b>Isla:</b>		<b>Municipio</b>



**CUADRO 61**

**19 CENTROS DE ENSEÑANZA**

**19.2. Niveles de enseñanza de los Centros.**

CÓDIGO DE IDENTIFICACIÓN				NÚCLEO DE POBLACIÓN	NOMBRE DEL CENTRO	Nivel	CENTROS NO UNIVERSITARIOS			
Clave	Provincia	Municipio	Nº Orden				Cl	Unidades	Plazas	Alumnos
EN	23	046	001	IBROS(NUCLEO)	Centro de Educacion de Adultos	OTR	3	80	60	
EN	23	046	002	IBROS(NUCLEO)	CP. Nuestra Señora de los Remedios	ESP	1	10	3	
EN	23	046	002	IBROS(NUCLEO)	CP. Nuestra Señora de los Remedios	INF	5	125	63	
EN	23	046	002	IBROS(NUCLEO)	CP. Nuestra Señora de los Remedios	PRI	12	300	214	
EN	23	046	003	IBROS(NUCLEO)	IES. Pedro Pablo Lopez de los Arcos	ESO	10	250	142	
<b>TOTAL MUNICIPIO</b>								<b>31</b>	<b>765</b>	<b>482</b>





**ENCUESTA DE INFRAESTRUCTURA Y EQUIPAMIENTOS LOCALES- 2010**

**DIPUTACIÓN PROVINCIAL DE JAÉN**

**MUNICIPIO: IBROS**

**Provincia: 23 Isla: Municipio 046**





**CUADRO 64**

**21 CASAS CONSISTORIALES Y OTROS EQUIPAMIENTOS DE USO O TITULARIDAD MUNICIPAL**

**21.2 Superficies de los usos de las Casas Consistoriales y otros equipamientos.**

CÓDIGO DE IDENTIFICACIÓN				NÚCLEO DE POBLACIÓN	NOMBRE DEL EQUIPAMIENTO	USO	SUPERFICIE CUBIERTA
Clave	Provincia	Municipio	Nº Orden			CI	m2
CC	23	046	001	IBROS(NUCLEO)	Casa Consistorial	AM	509
CC	23	046	001	IBROS(NUCLEO)	Casa Consistorial	AS	10
CC	23	046	001	IBROS(NUCLEO)	Casa Consistorial	OT	30
CC	23	046	002	IBROS(NUCLEO)	Centro Civico Social	OT	300
CC	23	046	002	IBROS(NUCLEO)	Centro Civico Social	BA	250
CC	23	046	002	IBROS(NUCLEO)	Centro Civico Social	SO	300
CC	23	046	002	IBROS(NUCLEO)	Centro Civico Social	PN	250
CC	23	046	003	IBROS(NUCLEO)	Casa del Medico(Consultorio)	VI	112
CC	23	046	003	IBROS(NUCLEO)	Casa del Medico(Consultorio)	SA	346
CC	23	046	004	IBROS(NUCLEO)	Almacen Municipal	AA	500
CC	23	046	005	IBROS(NUCLEO)	Nave Municipal I	AA	842
CC	23	046	006	IBROS(NUCLEO)	Caseta Servicios	AA	50
CC	23	046	007	IBROS(NUCLEO)	Viviendas Municipales I	VI	160
CC	23	046	008	IBROS(NUCLEO)	Viviendas Municipales II	VI	130
CC	23	046	009	IBROS(NUCLEO)	Antiguo Matadero Municipal	AS	130
CC	23	046	010	IBROS(NUCLEO)	Antiguas Escuelas	VI	160
CC	23	046	010	IBROS(NUCLEO)	Antiguas Escuelas	OT	200
CC	23	046	012	IBROS(NUCLEO)	Aparcamientos C/Radio Jaen	OT	1.430
CC	23	046	013	IBROS(NUCLEO)	Granja Escuela	OT	400
CC	23	046	016	IBROS(NUCLEO)	Residencia Diocesana El Monaguillo	OT	4.516
CC	23	046	017	IBROS(NUCLEO)	Lavadero Cuesta del Valle	OT	36

	<b>ENCUESTA DE INFRAESTRUCTURA Y EQUIPAMIENTOS LOCALES- 2010</b>					
	<b>DIPUTACIÓN PROVINCIAL DE JAÉN</b>					
	<b>MUNICIPIO:</b>		<b>IBROS</b>			
	<b>Provincia:</b>	<b>23</b>	<b>Isla:</b>		<b>Municipio</b>	<b>046</b>



DIPUTACIÓN  
DE JAÉN

**CUADRO 65**

**22. EDIFICIOS DE TITULARIDAD PUBLICA SIN USO**

CÓDIGO DE IDENTIFICACIÓN				NÚCLEO DE POBLACIÓN	NOMBRE DEL EQUIPAMIENTO	TITUL.	SUPERFICIE (m2)			ESTADO	USO ANTERIOR
Clave	Provincia	Municipio	Nº Orden				CI	Cubierta	Aire Libre		
SU	23	046	015	IBROS(NUCLEO)	Antigua Fábrica de Aceite	MU	245	1.835	2.080	M	OT
SU	23	046	014	IBROS(NUCLEO)	Antiguo Cuartel de la Guardia Civil	MU	880	873	1.473	M	OT
<b>TOTAL MUNICIPIO</b>							<b>1.125</b>	<b>2.708</b>	<b>3.553</b>		

