

# Encuesta de Infraestructura y Equipamientos Locales

**Fase de 2010**

*Cuestionario*

**23**

**042**

**HINOJARES**





**ENCUESTA DE INFRAESTRUCTURA Y EQUIPAMIENTOS LOCALES- 2010**

**DIPUTACIÓN PROVINCIAL DE JAÉN**

**MUNICIPIO:**

**HINOJARES**

**Provincia:**

**23**

**Isla:**

**Municipio**

**042**



**CUADRO 01**

**1. INFORMACION DEMOGRÁFICA**

**1.1 Población, viviendas y accesibilidad de los núcleos.**

**1.1.1 Núcleos de población encuestados. 1**

ent	núc	Núcleo de población	PADRON 2009	Poblacion estacional máxima	Altitud	Viviendas Familiares	Plazas Hoteleras	Plazas de Turismo Rural	Accesibilidad
0002	01	CUENCA(NUCLEO)	57	200	890	127	0	8	NO
0003	01	HINOJARES(NUCLEO)	348	1.300	700	197	9	40	NO
<b>TOTAL NÚCLEO</b>			405	1.500		324	9	48	
<b>TOTAL DISEMINADO</b>			4	4		1	0	0	
<b>TOTAL MUNICIPIO</b>			409	1.504		325	9	48	

**ENCUESTA DE INFRAESTRUCTURA Y EQUIPAMIENTOS LOCALES- 2010**

DIPUTACIÓN PROVINCIAL DE JAÉN

**MUNICIPIO:****HINOJARES****Provincia:****23****Isla:****Municipio****042****CUADRO 02****2. PLANEAMIENTO URBANÍSTICO**

FIGURA DE PLANEAMIENTO			Superficie Municipio	Publicación B.O.	Suelo Urbanizado	Suelo Rural	Suelo Rural Preservado
Tipo	Estado Tramitación	Denominación	Hectáreas	Fecha	Hectáreas	Hectáreas	Hectáreas
P.G	AD	PLAN GENERAL	4.070,32	26/02/2006	15,85	0,00	4.054,47

**ENCUESTA DE INFRAESTRUCTURA Y EQUIPAMIENTOS LOCALES- 2010**

**DIPUTACIÓN PROVINCIAL DE JAÉN**

**MUNICIPIO:** **HINOJARES**


**Provincia:** **23**      **Isla:**      **Municipio** **042**



**CUADRO 03**  
**3. OTROS SERVICIOS DEL MUNICIPIO**

**3.1. Municipios encuestados.**

SEDE WEB MUNICIPAL			ORDENANZAS SOTERRA- MIENTO	ENERGÍAS ALTERNATIVAS								Cobertura a Telefonía Movil	TV Digital por Cable
Información general	Información turística	Gobierno electrónico		Energía eólica	KW eólica	Energía solar	KW solar	Planta Mareomotriz	KW Mareo-motriz	Otras Energías	KW Otras		
CI	CI	CI	CL	CI	Kw	CI	Kw	CI	Kw	CI	Kw	CI	CI
SI	SI	NO	NO	NO	0	SI	6	NO	0	NO	0	SI	NO
<b>TOTAL MUNICIPIO</b>					0		6		0		0		

		<b>ENCUESTA DE INFRAESTRUCTURA Y EQUIPAMIENTOS LOCALES- 2010</b>					
		<b>DIPUTACIÓN PROVINCIAL DE JAÉN</b>					
		<b>MUNICIPIO:</b>		<b>HINOJARES</b>			
		<b>Provincia:</b>	<b>23</b>	<b>Isla:</b>		<b>Municipio</b>	<b>042</b>



**CUADRO 12**

**6. ABASTECIMIENTO DE AGUA**

**6.1 Traidas de agua.**

**6.1.7. Características de los tramos de conducciones en el municipio encuestado.**

CÓDIGO DE IDENTIFICACIÓN				CARACTERÍSTICAS DE LA CONDUCCIÓN				
Clave	Provin- cia	Muni- cipio	Orden	Tipo	Estado	Titular	Gestión	Longitud
				CI	CI	CI	CI	m
CN	23	042	001	FC	B	MU	MU	36
CN	23	042	002	PC	B	MU	MU	1.492
CN	23	042	003	FC	M	MU	MU	468
CN	23	042	004	PE	B	MU	MU	844
CN	23	042	005	PE	B	MU	MU	389
CN	23	042	006	PE	B	MU	MU	141
<b>TOTAL MUNICIPIO</b>								<b>3.370</b>

**ENCUESTA DE INFRAESTRUCTURA Y EQUIPAMIENTOS LOCALES- 2010**



**DIPUTACIÓN PROVINCIAL DE JAÉN**

**MUNICIPIO:** **HINOJARES**

**Provincia:** **23**      **Isla:**      **Municipio** **042**




**CUADRO 04**

**4. CARRETERAS**

**4.1. Tramos de carretera existentes en el término municipal.**

PROVIN- CIA	CARRE- TERA	MUNI- CIPIO	Nombre de Carretera	CARACTERÍSTICAS DE LOS TRAMOS DE CARRETERA EN EL MUNICIPIO													
				Puntos kilométricos		Titular	Ges-tión	Señaliza- ción	Firme		Ancho	Longitud	Pasos a nivel	Dimen- siona- miento	Características del trazado		
				Inicio	Final				Tipo	Estado					Si	Pe	Fe
				CI	CI	CI	CI	m	m	Km	CI	CI	SI	PE	FE		
23	A-315	042	De Torreperogil a Baza por Pozo Alcón	56,2	65,6	CA	CA	A	RA	B	9,0	9,4	0	BD	NO	NO	NO
23	A-6206	042	De Quesada a Pozo Alcón	50,5	58,2	CA	CA	A	MB	B	5,0	7,7	0	RD	SI	NO	NO
23	A-6206	042	De Quesada a Pozo Alcón	58,2	60,3	CA	CA	A	RA	B	9,0	2,1	0	BD	NO	NO	NO
23	J-9002	042	CAMINO ALDEA DE CUENC	0,0	2,4	OT	OT	N	ZE	B	4,0	2,4	0	BD	SI	NO	NO
23	JA-8200	042	ACCESO A HINOJARES	0,0	1,2	PR	PR	V	RA	B	6,0	1,2	0	BD	SI	NO	NO
23	JA-8200	042	ACCESO A HINOJARES	1,2	1,7	MU	PR	V	RA	R	6,0	0,5	0	RD	NO	NO	NO
23	JF-7092	042	CTRA. LONGITUDINAL DE	36,2	39,3	OT	OT	N	ZE	R	4,0	3,1	0	MD	SI	NO	SI
23	JV-3265	042	HUESA A HINOJARES	0,6	8,4	PR	PR	V	MB	R	5,0	7,8	0	MD	SI	NO	NO
23	JV-3265	042	HUESA A HINOJARES	8,4	8,6	MU	PR	V	MB	R	5,0	0,2	0	MD	SI	NO	NO
<b>TOTAL MUNICIPIO</b>												<b>34,4</b>					

		<b>ENCUESTA DE INFRAESTRUCTURA Y EQUIPAMIENTOS LOCALES- 2010</b>			
		<b>DIPUTACIÓN PROVINCIAL DE JAÉN</b>			
<b>MUNICIPIO:</b>		<b>HINOJARES</b>			
<b>Provincia:</b>	<b>23</b>	<b>Isla:</b>		<b>Municipio</b>	<b>042</b>




## CUADRO 05

### 5. INFRAESTRUCTURAS VIARIAS.

#### 5.1. Superficie pavimentada y no pavimentada de Travesías, Calles, Plazas y Otros Viarios.

NÚCLEOS DE POBLACIÓN					CARACTERÍSTICAS				
Provincia	Municipio	Entidad	Núcleo	NOMBRE	Tipo	Estado	Longitud	Superficie	Viviendas sin acceso pavimentado
					Cl	Cl	m	m2	nº
23	042	0002	01	CUENCA(NUCLEO)	CA	B	843	3.808	0
23	042	0002	01	CUENCA(NUCLEO)	CA	M	30	360	0
23	042	0002	01	CUENCA(NUCLEO)	CA	NP	434	2.077	0
23	042	0002	01	CUENCA(NUCLEO)	TR	M	1.215	6.085	0
23	042	0003	01	HINOJARES(NUCLEO)	CA	B	2.089	11.284	0
23	042	0003	01	HINOJARES(NUCLEO)	CA	E	824	4.856	0
23	042	0003	01	HINOJARES(NUCLEO)	CA	M	578	2.625	0
23	042	0003	01	HINOJARES(NUCLEO)	CA	NP	284	1.212	0
23	042	0003	01	HINOJARES(NUCLEO)	CA	R	1.219	6.876	0
23	042	0003	01	HINOJARES(NUCLEO)	OT	B	77	308	0
23	042	0003	01	HINOJARES(NUCLEO)	OT	M	329	1.316	0
23	042	0003	01	HINOJARES(NUCLEO)	TR	B	1.012	5.568	0
23	042	0003	01	HINOJARES(NUCLEO)	TR	R	106	636	0

		<b>ENCUESTA DE INFRAESTRUCTURA Y EQUIPAMIENTOS LOCALES- 2010</b>			
		<b>DIPUTACIÓN PROVINCIAL DE JAÉN</b>			
<b>MUNICIPIO:</b>		<b>HINOJARES</b>			
<b>Provincia:</b>	<b>23</b>	<b>Isla:</b>		<b>Municipio</b>	<b>042</b>



**CUADRO 06**



**6. ABASTECIMIENTO DE AGUA**

**6.1. Traidas de agua.**

**6.1.1. Identificación de las captaciones de agua que dan servicio a los núcleos de población del municipio encuestado.**

NÚCLEOS DE POBLACIÓN					CÓDIGO DE IDENTIFICACIÓN DE LA CAPTACIÓN				
Provincia	Municipio	Entidad	Núcleo	NOMBRE	Captación	Provincia	Municipio	Nº de orden	Nombre de la captación
					CI	CI	CI	CI	CI
23	042	0002	01	CUENCA(NUCLEO)	CA	23	042	001	N.7 Fuentes
23	042	0003	01	HINOJARES(NUCLEO)	CA	23	042	002	P.de la Cerrada



		<b>ENCUESTA DE INFRAESTRUCTURA Y EQUIPAMIENTOS LOCALES- 2010</b>						
		<b>DIPUTACIÓN PROVINCIAL DE JAÉN</b>						
		<b>MUNICIPIO:</b>		<b>HINOJARES</b>				
		<b>Provincia:</b>	<b>23</b>	<b>Isla:</b>		<b>Municipio</b>	<b>042</b>	

**CUADRO 07**

**6. ABASTECIMIENTO DE AGUA**

**6.1. Traídas de agua.**

**6.1.2. Características de las captaciones en el municipio encuestado.**

CÓDIGO DE IDENTIFICACIÓN				DENOMINACIÓN	CARACTERÍSTICAS DE LA CAPTACIÓN							
Clave	Provincia	Municipio	Nº Orden		Tipo	Titular	Gestión	Sistema	Estado	Uso	Protección	Contador
CA	23	042	001	N.7 Fuentes	MT	MU	MU	GR	B	UO	NO	NO
CA	23	042	002	P.de la Cerrada	MT	MU	MU	GR	B	UO	NO	NO

**ENCUESTA DE INFRAESTRUCTURA Y EQUIPAMIENTOS LOCALES- 2010**

DIPUTACIÓN PROVINCIAL DE JAÉN


MUNICIPIO: HINOJARES

Provincia: 23 Isla: Municipio 042

**CUADRO 50****12. INSTALACIONES DEPORTIVAS DE USO PÚBLICO****12.2 Tipos de deportes de las Instalaciones.**

CÓDIGO DE IDENTIFICACIÓN				NOMBRE DE LA INSTALACIÓN	Tipo de deporte
Clave	Provincia	Municipio	Nº Orden		CI
ID	23	042	001	Pista Polideportiva	BC
ID	23	042	001	Pista Polideportiva	BM
ID	23	042	001	Pista Polideportiva	BV
ID	23	042	001	Pista Polideportiva	TE
ID	23	042	002	Piscina Municipal	NA



		<b>ENCUESTA DE INFRAESTRUCTURA Y EQUIPAMIENTOS LOCALES- 2010</b>					
		<b>DIPUTACIÓN PROVINCIAL DE JAÉN</b>					
		<b>MUNICIPIO:</b>		<b>HINOJARES</b>			
		<b>Provincia:</b>	<b>23</b>	<b>Isla:</b>		<b>Municipio</b>	<b>042</b>



**CUADRO 09**

**6. ABASTECIMIENTO DE AGUA**

**6.1. Traídas de agua.**

**6.1.4. Identificación de las conducciones que dan servicio a los núcleos de población del municipio encuestado.**



NÚCLEOS DE POBLACIÓN					CÓDIGO DE IDENTIFICACIÓN DE LA CONDUCCIÓN			
Provincia	Municipio	Entidad	Núcleo	NOMBRE	Conducción	Provincia	Municipio	Nº de Orden
					CI			
23	042	0002	01	CUENCA(NUCLEO)	CN	23	042	001
23	042	0003	01	HINOJARES(NUCLEO)	CN	23	042	002
23	042	0003	01	HINOJARES(NUCLEO)	CN	23	042	003
23	042	0003	01	HINOJARES(NUCLEO)	CN	23	042	004
23	042	0003	01	HINOJARES(NUCLEO)	CN	23	042	005
23	042	0003	01	HINOJARES(NUCLEO)	CN	23	042	006

**ENCUESTA DE INFRAESTRUCTURA Y EQUIPAMIENTOS LOCALES- 2010**GOBIERNO DE ESPAÑA  
MINISTERIO DE POLÍTICA TERRITORIAL

DIPUTACIÓN PROVINCIAL DE JAÉN

**MUNICIPIO:****HINOJARES****Provincia:****23****Isla:****Municipio****042****CUADRO 10****6. ABASTECIMIENTO DE AGUA****6.1. Traídas de agua.****6.1.5. Identificación de las conducciones en el municipio encuestado.**

CÓDIGO DE IDENTIFICACIÓN DE LA CONDUCCIÓN			
Conducción	Provincia	Municipio	Nº de Orden
CI			
CN	23	042	001
CN	23	042	002
CN	23	042	003
CN	23	042	004
CN	23	042	005
CN	23	042	006

		<b>ENCUESTA DE INFRAESTRUCTURA Y EQUIPAMIENTOS LOCALES- 2010</b>				
		<b>DIPUTACIÓN PROVINCIAL DE JAÉN</b>				
<b>MUNICIPIO:</b>		<b>HINOJARES</b>				
<b>Provincia:</b>	<b>23</b>	<b>Isla:</b>		<b>Municipio</b>	<b>042</b>	


**CUADRO 12**

**6. ABASTECIMIENTO DE AGUA**

**6.1 Traidas de agua.**

**6.1.7. Características de los tramos de conducciones en el municipio encuestado.**

CÓDIGO DE IDENTIFICACIÓN				CARACTERÍSTICAS DE LA CONDUCCIÓN				
Clave	Provin- cia	Muni- cipio	Orden	Tipo	Estado	Titular	Gestión	Longitud
				CI	CI	CI	CI	m
CN	23	042	001	FC	B	MU	MU	36
CN	23	042	002	PC	B	MU	MU	1.492
CN	23	042	003	FC	M	MU	MU	468
CN	23	042	004	PE	B	MU	MU	844
CN	23	042	005	PE	B	MU	MU	389
CN	23	042	006	PE	B	MU	MU	141
<b>TOTAL MUNICIPIO</b>								<b>3.370</b>

	<b>ENCUESTA DE INFRAESTRUCTURA Y EQUIPAMIENTOS LOCALES- 2010</b>				
	<b>DIPUTACIÓN PROVINCIAL DE JAÉN</b>				
	<b>MUNICIPIO:</b> <input type="text"/>				
	<b>Provincia:</b> <input type="text"/>	<input type="text"/>	<b>Isla:</b> <input type="text"/>	<input type="text"/>	<b>Municipio</b> <input type="text"/>




**CUADRO 13**

**6. ABASTECIMIENTO DE AGUA**

**6.1 Traidas de agua.**

**6.1.8. Características de los tramos de conducciones encuestadas, ubicadas en municipios mayores de 50.000 habitan**

CÓDIGO DE IDENTIFICACIÓN				CARACTERÍSTICAS DE LA CONDUCCIÓN				
Clave	Provincia	Municipio	Orden	Tipo	Estado	Titular	Gestión	Longitud
				Cl	Cl	Cl	Cl	m
<b>TOTAL MUNICIPIO</b>								<b>#Error</b>

		<b>ENCUESTA DE INFRAESTRUCTURA Y EQUIPAMIENTOS LOCALES- 2010</b>					
		<b>DIPUTACIÓN PROVINCIAL DE JAÉN</b>					
		<b>MUNICIPIO:</b>		<b>HINOJARES</b>			
		<b>Provincia:</b>	<b>23</b>	<b>Isla:</b>		<b>Municipio</b>	<b>042</b>




**CUADRO 14**

**6. ABASTECIMIENTO DE AGUA**

**6.1 Traidas de agua.**

**6.1.9. Identificación de los depósitos de agua que dan servicio a los núcleos de población del municipio encuestado.**

NÚCLEO DE POBLACIÓN					CÓDIGO DE IDENTIFICACIÓN			
Provin- cia	Muni- cipio	Entidad	Núcleo	NOMBRE	Depósitos	Provincia	Municipio	Nº de Orden
					CI			
23	042	0002	01	CUENCA(NUCLEO)	DE	23	042	001
23	042	0003	01	HINOJARES(NUCLEO)	DE	23	042	002
23	042	0003	01	HINOJARES(NUCLEO)	DE	23	042	003
23	042	0003	01	HINOJARES(NUCLEO)	DE	23	042	004

		<b>ENCUESTA DE INFRAESTRUCTURA Y EQUIPAMIENTOS LOCALES- 2010</b>					
		<b>DIPUTACIÓN PROVINCIAL DE JAÉN</b>					
		<b>MUNICIPIO:</b>		<b>HINOJARES</b>			
		<b>Provincia:</b>	<b>23</b>	<b>Isla:</b>		<b>Municipio</b>	<b>042</b>




**CUADRO 15**

**6. ABASTECIMIENTO DE AGUA**

**6.1 Traidas de agua.**

**6.1.10. Características de los depósitos de agua en el municipio encuestado.**

CÓDIGO DE IDENTIFICACIÓN				CARACTERÍSTICAS DE LOS DEPÓSITOS							
Clave	Provincia	Municipio	Nº Orden	Tipo	Titular	Gestión	Capacidad	Estado	Protección	Limpieza	Contador
				Cl	Cl	Cl	m3	Cl	Cl	nº	Cl
DE	23	042	001	ES	MU	MU	75	R	SF	2.005	NO
DE	23	042	002	SE	MU	MU	80	R	SF	2.005	NO
DE	23	042	003	SE	MU	MU	45	R	SF	2.005	NO
DE	23	042	004	SE	MU	MU	62	R	SF	2.005	NO
<b>TOTAL MUNICIPIO</b>							<b>262</b>			<b>8.020</b>	

		<b>ENCUESTA DE INFRAESTRUCTURA Y EQUIPAMIENTOS LOCALES- 2010</b>					
		<b>DIPUTACIÓN PROVINCIAL DE JAÉN</b>					
		<b>MUNICIPIO:</b>					
		<b>Provincia:</b>		<b>Isla:</b>		<b>Municipio</b>	





**CUADRO 16**

**6. ABASTECIMIENTO DE AGUA**

**6.1 Traidas de agua.**

**6.1.11. Características de los depósitos de agua encuestados, ubicados en municipios mayores de 50,000 habitantes**

CÓDIGO DE IDENTIFICACIÓN				CARACTERÍSTICAS DE LOS DEPÓSITOS							
Clave	Provincia	Municipio	Nº Orden	Tipo	Titular	Gestión	Capacidad	Estado	Protección	Limpieza	Contador
				Cl	Cl	Cl	m3	Cl	Cl	nº	Cl
<b>TOTAL MUNICIPIO</b>							#Error			#Error	

	<b>ENCUESTA DE INFRAESTRUCTURA Y EQUIPAMIENTOS LOCALES- 2010</b>					
	<b>DIPUTACIÓN PROVINCIAL DE JAÉN</b>					
	<b>MUNICIPIO:</b>	<b>HINOJARES</b>				
	<b>Provincia:</b>	<b>23</b>	<b>Isla:</b>		<b>Municipio</b>	



**CUADRO 17**

**6. ABASTECIMIENTO DE AGUA**

**6.1 Traídas de agua.**

**6.1.12. Identificación de las instalaciones de tratamiento de potabilización que dan servicio a los núcleos de población del municipio encuestado.**

NÚCLEOS DE POBLACIÓN					CÓDIGO DE IDENTIFICACIÓN DE LA INSTALACIÓN			
Provincia	Municipio	Entidad	Núcleo	NOMBRE	Tratamiento de potabilizac.	Provincia	Municipio	Nº de Orden
					CI			
23	042	0002	01	CUENCA(NUCLEO)	TP	23	042	001
23	042	0003	01	HINOJARES(NUCLEO)	TP	23	042	002

		<b>ENCUESTA DE INFRAESTRUCTURA Y EQUIPAMIENTOS LOCALES- 2010</b>						
		<b>DIPUTACIÓN PROVINCIAL DE JAÉN</b>						
		<b>MUNICIPIO:</b>		<b>HINOJARES</b>				
		<b>Provincia:</b>	<b>23</b>	<b>Isla:</b>		<b>Municipio</b>	<b>042</b>	

**CUADRO 18**

**6. ABASTECIMIENTO DE AGUA**

**6.1 Traídas de agua.**

**6.1.13. Instalaciones y tratamiento de potabilización del municipio encuestado.**

CÓDIGO DE IDENTIFICACIÓN				TIPO DE EQUIPAMIENTO	UBICACIÓN	TIPOS DE TRATAMIENTO						METODO DE DESINFECCION			CONTROL CALIDAD		ESTADO
Clave	Provincia	Municipio	Nº Orden			Solo Desinfección	Categoría A1	Categoría A2	Categoría A3	Desaladora	Otros tipos				Periodicidad	Organismo	
						CI	CI	CI	CI	CI	CI	CI	CI	CI			
TP	23	042	001	AU	DE	SI	NO	NO	NO	NO	NO	SI	NO	NO	AL	MU	B
TP	23	042	002	AU	DE	SI	NO	NO	NO	NO	NO	SI	NO	NO	AL	MU	B



**ENCUESTA DE INFRAESTRUCTURA Y EQUIPAMIENTOS LOCALES- 2010**

DIPUTACIÓN PROVINCIAL DE JAÉN

**MUNICIPIO:** HINOJARES

**Provincia:** 23      **Isla:**      **Municipio** 042



**CUADRO 20**

**6. ABASTECIMIENTO DE AGUA**

**6.2. Red de distribución.**

**6.2.1 Características de la red de distribución.**

NÚCLEOS DE POBLACIÓN					CARACTERÍSTICAS DE LA RED DE DISTRIBUCIÓN					
Provincia	Municipio	Entidad	Núcleo	NOMBRE	Tipo de material	Sistema de Transporte	Estado	Titular	Gestión	Longitud
					CI	CI	CI	CI	CI	m
23	042	0002	01	CUENCA(NUCLEO)	PE	NO	B	MU	MU	1.959
23	042	0003	01	HINOJARES(NUCLEO)	FC	NO	M	MU	MU	548
23	042	0003	01	HINOJARES(NUCLEO)	FC	NO	R	MU	MU	295
23	042	0003	01	HINOJARES(NUCLEO)	PC	NO	B	MU	MU	1.635
23	042	0003	01	HINOJARES(NUCLEO)	PE	NO	B	MU	MU	2.689
<b>TOTAL NÚCLEO</b>										<b>7.126</b>
<b>TOTAL DISEMINADO</b>										<b>0</b>
<b>TOTAL MUNICIPIO</b>										<b>7.126</b>

**ENCUESTA DE INFRAESTRUCTURA Y EQUIPAMIENTOS LOCALES- 2010**

**DIPUTACIÓN PROVINCIAL DE JAÉN**

**MUNICIPIO:** **HINOJARES**

**Provincia:** **23**      **Isla:**      **Municipio**      **042**



**CUADRO 21**

**6. ABASTECIMIENTO DE AGUA**

**6.2 Distribución de agua**

**6.2.2 Características y elementos del servicio de abastecimiento de agua**

**6.2.2.2. Núcleos de población encuestados. 2.**

Núcleo de Población			CARACTERÍSTICAS DEL SERVICIO					ELEMENTOS ACCESORIOS						CISTERNA
			Dotación de agua		Conta- dores	Tasa	Año de instala- ción	Hidrantes		Válvulas		Bocas de riego		
			Disponi- bilidad	Restri- cciones				Sufi- ciencia	Estado	Sufi- ciencia	Estado	Sufi- ciencia	Estado	
0002	01	CUENCA(NUCLEO)	SF	NO	SI	SI	1985	NO		IN	R	NO		NO
0003	01	HINOJARES(NUCLEO)	SF	NO	SI	SI	1952	NO		IN	R	NO		NO

**ENCUESTA DE INFRAESTRUCTURA Y EQUIPAMIENTOS LOCALES- 2010**

DIPUTACIÓN PROVINCIAL DE JAÉN

**MUNICIPIO:** HINOJARES

**Provincia:** 23      **Isla:**      **Municipio** 042



**CUADRO 22**


**6. ABASTECIMIENTO DE AGUA**

**6.2 Distribución de agua**

**6.2.2 Características y elementos del servicio de abastecimiento de agua**

**6.2.2.2. Núcleos de población encuestados. 3.**

Núcleo de Población			CARACTERÍSTICAS DEL SERVICIO							DEFICIT RED DE DISTRIBUCION				
			Viviendas con servicio		Consumo		Deficiencias Presión		Pérdidas	Calidad	Longitud red	Viviendas afectadas red	Población afectada	
			Conectadas	No conect.	Invierno	Verano	Exceso	Defecto					Residente	Estacional
			nº	nº	m3/día	m3/día	nº	nº	%	Cl	m	nº	nº	nº
0002	01	CUENCA(NUCLEO)	127	0	13	40	0	0	20	B	0	0	0	0
0003	01	HINOJARES(NUCLEO)	197	0	76	260	0	10	20	B	0	0	0	0
<b>TOTAL NÚCLEO</b>			<b>324</b>	<b>0</b>	<b>89</b>	<b>300</b>	<b>0</b>	<b>10</b>			<b>0</b>	<b>0</b>	<b>0</b>	<b>0</b>
<b>TOTAL DISEMINADO</b>			0	0	0	0	0	0			0	1	4	4
<b>TOTAL MUNICIPIO</b>			<b>324</b>	<b>0</b>	<b>89</b>	<b>300</b>	<b>0</b>	<b>10</b>			<b>0</b>	<b>1</b>	<b>4</b>	<b>4</b>

		<b>ENCUESTA DE INFRAESTRUCTURA Y EQUIPAMIENTOS LOCALES- 2010</b>					
		<b>DIPUTACIÓN PROVINCIAL DE JAÉN</b>					
<b>MUNICIPIO:</b>		<b>HINOJARES</b>					
<b>Provincia:</b>	<b>23</b>	<b>Isla:</b>		<b>Municipio</b>	<b>042</b>		




### CUADRO 23

#### 6. ABASTECIMIENTO DE AGUA

##### 6.3 Abastecimiento autónomo de agua

##### 6.3.1 Núcleos de población encuestados 4

Núcleo de Población			ÁMBITO DEL ABASTECIMIENTO AUTÓNOMO			DÉFICIT DE POTABILIZACIÓN DEL ABASTECIMIENTO AUTÓNOMO			FUENTES NO CONECTADAS A LA RED DE DISTRIBUCION		DOTACION ABASTECIMIENTO AUTÓNOMO
			Viviendas	Población (hab)		Viviendas	Población (hab)		Con tratamiento	Sin tratamiento	Disponibilidad
				nº	Residente		Estacional	nº	Residente	Estacional	nº
0002	01	CUENCA(NUCLEO)	0	0	0	0	0	0	0	2	NO
0003	01	HINOJARES(NUCLEO)	0	0	0	0	0	0	0	0	NO
<b>TOTAL NÚCLEO</b>			<b>0</b>	<b>0</b>	<b>0</b>	<b>0</b>	<b>0</b>	<b>0</b>	<b>0</b>	<b>2</b>	
<b>TOTAL DISEMINADO</b>			<b>1</b>	<b>4</b>	<b>4</b>	<b>0</b>	<b>0</b>	<b>0</b>	<b>0</b>	<b>0</b>	
<b>TOTAL MUNICIPIO</b>			<b>1</b>	<b>4</b>	<b>4</b>	<b>0</b>	<b>0</b>	<b>0</b>	<b>0</b>	<b>2</b>	

		<b>ENCUESTA DE INFRAESTRUCTURA Y EQUIPAMIENTOS LOCALES- 2010</b>					
		<b>DIPUTACIÓN PROVINCIAL DE JAÉN</b>					
<b>MUNICIPIO:</b>		<b>HINOJARES</b>					
<b>Provincia:</b>	<b>23</b>	<b>Isla:</b>		<b>Municipio</b>	<b>042</b>		




**CUADRO 24**

**7. SANEAMIENTO Y DEPURACIÓN.**

**7.1 Sistema de Saneamiento.**

**7.1.1 Características de los tramos de red de alcantarillado interior.**

NÚCLEOS DE POBLACIÓN					CARACTERÍSTICAS DE LA RED DE ALCANTARILLADO INTERIOR						
Provincia	Municipio	Entidad	Núcleo	NOMBRE	Tipo de material	Sistema de transporte	Estado	Tipo de red	Titular	Gestión	Longitud
					CI	CI	CI	CI	CI	CI	m
23	042	0002	01	CUENCA(NUCLEO)	HO	GR	B	RE	MU	MU	95
23	042	0002	01	CUENCA(NUCLEO)	PC	GR	B	RE	MU	MU	518
23	042	0003	01	HINOJARES(NUCLEO)	HO	GR	B	RE	MU	MU	875
23	042	0003	01	HINOJARES(NUCLEO)	HO	GR	M	RE	MU	MU	606
23	042	0003	01	HINOJARES(NUCLEO)	PC	GR	B	RE	MU	MU	965
<b>TOTAL NÚCLEO</b>											<b>3.059</b>
<b>TOTAL DISEMINADO</b>											
<b>TOTAL MUNICIPIO</b>											

		<b>ENCUESTA DE INFRAESTRUCTURA Y EQUIPAMIENTOS LOCALES- 2010</b>					
		<b>DIPUTACIÓN PROVINCIAL DE JAÉN</b>					
		<b>MUNICIPIO:</b>		<b>HINOJARES</b>			
		<b>Provincia:</b>	<b>23</b>	<b>Isla:</b>		<b>Municipio</b>	<b>042</b>




**CUADRO 25**

**7. SANEAMIENTO Y DEPURACIÓN**

**7.1 Sistema de saneamiento.**

**7.1.2 Identificación de los colectores generales que dan servicio a los núcleos de población del municipio encuestado.**

NÚCLEO DE POBLACIÓN					CÓDIGO DE IDENTIFICACIÓN			
Provincia	Municipio	Entidad	Núcleo	NOMBRE	Colector	Provincia	Municipio	Nº de Orden
					CI			
23	042	0003	01	HINOJARES(NUCLEO)	CL	23	042	001
23	042	0003	01	HINOJARES(NUCLEO)	CL	23	042	002

		<b>ENCUESTA DE INFRAESTRUCTURA Y EQUIPAMIENTOS LOCALES- 2010</b>				
		<b>DIPUTACIÓN PROVINCIAL DE JAÉN</b>				
		<b>MUNICIPIO:</b>		<b>HINOJARES</b>		
		<b>Provincia:</b>	<b>23</b>	<b>Isla:</b>		<b>Municipio</b>




**CUADRO 26**

**7. SANEAMIENTO Y DEPURACIÓN**

**7.1 Sistema de saneamiento.**

**7.1.3 Identificación de los colectores generales en el municipio encuestado.**

CÓDIGO DE IDENTIFICACIÓN			
Colector	Provincia	Municipio	Nº de Orden
Cl			
CL	23	042	001
CL	23	042	002

	<b>ENCUESTA DE INFRAESTRUCTURA Y EQUIPAMIENTOS LOCALES- 2010</b>				
	<b>DIPUTACIÓN PROVINCIAL DE JAÉN</b>				
	<b>MUNICIPIO:</b>				
	<b>Provincia:</b>		<b>Isla:</b>		<b>Municipio</b>





**CUADRO 27**

**7. SANEAMIENTO Y DEPURACIÓN**

**7.1 Sistema de saneamiento.**

**7.1.4 Identificación de los colectores generales encuestados, ubicados en municipios mayores de 50.000 habitantes.**

CÓDIGO DE IDENTIFICACIÓN			
Colector	Provincia	Municipio	Nº de Orden
CI			

	<b>ENCUESTA DE INFRAESTRUCTURA Y EQUIPAMIENTOS LOCALES- 2010</b>						
	DIPUTACIÓN PROVINCIAL DE JAÉN						
	<b>MUNICIPIO:</b>		<b>HINOJARES</b>				
	<b>Provincia:</b>	<b>23</b>	<b>Isla:</b>		<b>Municipio</b>	<b>042</b>	

**CUADRO 28**

**7. SANEAMIENTO Y DEPURACIÓN.**

**7.1 Sistema de Saneamiento.**

**7.1.5 Tramos de colectores generales en el municipio encuestado.**

CÓDIGO DE IDENTIFICACIÓN				CARACTERÍSTICAS DE LOS COLECTORES GENERALES					
Clave	Provincia	Municipio	Nº	Tipo de material	Sistema de transporte	Estado	Titular	Gestión	Longitud
				Cl	Cl	Cl	Cl	Cl	m
CL	23	042	001	HO	GR	R	MU	MU	293
CL	23	042	002	HO	GR	B	MU	MU	71
<b>TOTAL MUNICIPIO</b>									<b>364</b>



## ENCUESTA DE INFRAESTRUCTURA Y EQUIPAMIENTOS LOCALES- 2010

DIPUTACIÓN PROVINCIAL DE JAÉN

MUNICIPIO:

HIJAJARES

Provincia:

23

Isla:

Municipio

042




## CUADRO 30

## 7. SANEAMIENTO Y DEPURACIÓN

## 7.1 Sistema de saneamiento.

## 7.1.7 Identificación de los EMISARIOS que dan servicio a los núcleos de población del municipio encuestado.

NÚCLEO DE POBLACIÓN						CÓDIGO DE IDENTIFICACIÓN DE LOS EMISARIOS			
						Emisario	Provincia	Municipio	Nº de Orden
Clave	Provincia	Municipio	Entidad	Núcleo	Denominación	CI			
EM	23	042	0002	01	CUENCA(NUCLEO)	EM	23	042	005
EM	23	042	0002	01	CUENCA(NUCLEO)	EM	23	042	007
EM	23	042	0002	01	CUENCA(NUCLEO)	EM	23	042	008
EM	23	042	0003	01	HINOJARES(NUCLEO)	EM	23	042	001
EM	23	042	0003	01	HINOJARES(NUCLEO)	EM	23	042	002
EM	23	042	0003	01	HINOJARES(NUCLEO)	EM	23	042	003
EM	23	042	0003	01	HINOJARES(NUCLEO)	EM	23	042	004
EM	23	042	0003	01	HINOJARES(NUCLEO)	EM	23	042	006
EM	23	042	0003	01	HINOJARES(NUCLEO)	EM	23	042	009

		<b>ENCUESTA DE INFRAESTRUCTURA Y EQUIPAMIENTOS LOCALES- 2010</b>			
		<b>DIPUTACIÓN PROVINCIAL DE JAÉN</b>			
<b>MUNICIPIO:</b>		<b>HINOJARES</b>			
<b>Provincia:</b>	<b>23</b>	<b>Isla:</b>		<b>Municipio</b>	<b>042</b>




**CUADRO 31**

**7. SANEAMIENTO Y DEPURACIÓN**

**7.1 Sistema de saneamiento.**

**7.1.8 Identificación de los EMISARIOS en el municipio encuestado.**

CÓDIGO DE IDENTIFICACIÓN				PUNTO DE VERTIDO		DISTANCIA
Clave	Provincia	Municipio	Nº	Tipo de vertido	Zona de vertido	
				CI	CI	
EM	23	042	001	AD	ZM	45
EM	23	042	002	AD	ZM	51
EM	23	042	003	AD	ZM	109
EM	23	042	004	AD	ZM	150
EM	23	042	005	AD	ZM	22
EM	23	042	006	AD	ZM	44
EM	23	042	007	AD	ZM	30
EM	23	042	008	AD	ZM	28
EM	23	042	009	AD	ZM	180

	<b>ENCUESTA DE INFRAESTRUCTURA Y EQUIPAMIENTOS LOCALES- 2010</b>					
	<b>DIPUTACIÓN PROVINCIAL DE JAÉN</b>					
	<b>MUNICIPIO:</b>					
	<b>Provincia:</b>		<b>Isla:</b>		<b>Municipio</b>	





**CUADRO 32**

**7. SANEAMIENTO Y DEPURACIÓN**

**7.1 Sistema de saneamiento.**

**7.1.9 Identificación de los EMISARIOS, ubicados en municipios mayores de 50.000 habitantes.**

CÓDIGO DE IDENTIFICACIÓN				PUNTO DE VERTIDO		DISTANCIA
				Tipo de vertido	Zona de vertido	
Clave	Provincia	Municipio	Nº	CI	CI	

	<b>ENCUESTA DE INFRAESTRUCTURA Y EQUIPAMIENTOS LOCALES- 2010</b>						
	<b>DIPUTACIÓN PROVINCIAL DE JAÉN</b>						
	<b>MUNICIPIO:</b>		<b>HINOJARES</b>				
	<b>Provincia:</b>	<b>23</b>	<b>Isla:</b>		<b>Municipio</b>	<b>042</b>	

**CUADRO 33**

**7. SANEAMIENTO Y DEPURACIÓN**

**7.1 Sistema de saneamiento.**

**7.1.10 Características de los tramos de emisarios en el municipio encuestado.**

CÓDIGO DE IDENTIFICACIÓN				CARACTERÍSTICAS DE LOS TRAMOS DE EMISARIOS			
				Tipo de material	Estado	Longitud del tramo	
						Terrestre	Marítima
Clave	Provincia	Municipio	Nº	CI	CI	m	m
EM	23	042	001	HO	B	100	0
EM	23	042	002	HO	B	76	0
EM	23	042	003	HO	B	114	0
EM	23	042	004	HO	B	406	0
EM	23	042	005	PC	B	54	0
EM	23	042	006	PC	B	842	0
EM	23	042	007	PC	B	24	0
EM	23	042	008	PC	B	18	0
EM	23	042	009	PC	B	387	0
<b>TOTAL MUNICIPIO</b>						<b>2.021</b>	<b>0</b>

	<b>ENCUESTA DE INFRAESTRUCTURA Y EQUIPAMIENTOS LOCALES- 2010</b>				
	<b>DIPUTACIÓN PROVINCIAL DE JAÉN</b>				
	<b>MUNICIPIO:</b>				
	<b>Provincia:</b>		<b>Isla:</b>		<b>Municipio</b>



**CUADRO 34**

**7. SANEAMIENTO Y DEPURACIÓN**

**7.1 Sistema de saneamiento.**

**7.1.11 Características de los tramos de emisarios encuestados, ubicados en municipios mayores de 50.000 habitante**

CÓDIGO DE IDENTIFICACIÓN				CARACTERÍSTICAS DE LOS TRAMOS DE EMISARIOS			
				Tipo de material	Estado	Longitud del tramo	
						Terrestre	Marítima
Clave	Provincia	Municipio	Nº	CI	CI	m	m
<b>TOTAL MUNICIPIO</b>						<b>#Error</b>	<b>#Error</b>

**ENCUESTA DE INFRAESTRUCTURA Y EQUIPAMIENTOS LOCALES- 2010**



**DIPUTACIÓN PROVINCIAL DE JAÉN**


**MUNICIPIO:** **HINOJARES**


**Provincia:** **23**      **Isla:**      **Municipio** **042**



**CUADRO 35**  
**7. SANEAMIENTO Y DEPURACIÓN**  
**7.1 Sistema de saneamiento.**  
**7.1.12. Características del servicio de alcantarillado**  
**7.1.12.1. Nucleos de poblacion encuestados. 5**

Núcleo de Población			ELEMENTOS ACCESORIOS				CARACTERÍSTICAS DEL SERVICIO			DÉFICIT DE ALCANTARILLADO				CAUDAL m3/año				
			Pozos	Sumideros	Aliviadero		Calidad	Viviendas con servicio		Longitud red	Viviendas afectadas	Población afectada		Desagüe	Tratado	Reutilizado		
					Con acumulac.	Sin Acumulac.		Conect.	No conect.			Residente	Estacional			Urbano	Rústico	Industrial
			CI	CI	CI	CI	CI	nº	nº	m	nº	nº	nº					
0002	01	CUENCA(NUCLEO)	IN	IN	NO	NO	R	127	0	0	0	0	0	10.900	0	0	0	0
0003	01	HINOJARES(NUCLEO)	IN	IN	NO	NO	R	156	41	0	0	0	0	64.795	64.795	0	64795	0
<b>TOTAL NÚCLEO</b>								<b>283</b>	<b>41</b>	<b>0</b>	<b>0</b>	<b>0</b>	<b>0</b>	<b>75.695</b>	<b>64.795</b>	<b>0</b>	<b>64.795</b>	<b>0</b>
<b>TOTAL DISEMINADO</b>								0	0	0	1	4	4	0	0			
<b>TOTAL MUNICIPIO</b>								<b>283</b>	<b>41</b>	<b>0</b>	<b>1</b>	<b>4</b>	<b>4</b>	<b>75.695</b>	<b>64.795</b>	<b>0</b>	<b>64.795</b>	<b>0</b>

		<b>ENCUESTA DE INFRAESTRUCTURA Y EQUIPAMIENTOS LOCALES- 2010</b>			
		<b>DIPUTACIÓN PROVINCIAL DE JAÉN</b>			
<b>MUNICIPIO:</b>		<b>HINOJARES</b>			
<b>Provincia:</b>	<b>23</b>	<b>Isla:</b>		<b>Municipio</b>	<b>042</b>



**CUADRO 36**

**7. SANEAMIENTO Y DEPURACIÓN**

**7.2 Depuración.**

**7.2.1 Identificación de los Sistemas de depuración que dan servicio a los núcleos de población del municipio encuestado.**

NÚCLEO DE POBLACIÓN					CÓDIGO DE IDENTIFICACIÓN DEL SISTEMA DE DEPURACIÓN			
Provincia	Municipio	Entidad	Núcleo	Núcleo	EDAR	Provincia	Municipio	Núcleo
23	042	0002	01	CUENCA(NUCLEO)	ED	23	042	001
23	042	0003	01	HINOJARES(NUCLEO)	ED	23	042	002
23	042	0002	01	CUENCA(NUCLEO)	ED	23	042	003
23	042	0002	01	CUENCA(NUCLEO)	ED	23	042	004



<b>ENCUESTA DE INFRAESTRUCTURA Y EQUIPAMIENTOS LOCALES- 2010</b>					
<b>DIPUTACIÓN PROVINCIAL DE JAÉN</b>					
<b>MUNICIPIO:</b>		<b>HINOJARES</b>			
<b>Provincia:</b>	<b>23</b>	<b>Isla:</b>		<b>Municipio</b>	<b>042</b>



**CUADRO 37**

**7. SANEAMIENTO Y DEPURACIÓN**

**7.2 Depuración.**


**7.2.2. Descripción de los Tratamientos de los Sistemas de depuración en el municipio encuestado.**

CODIGO DE IDENTIFICACION				DESCRIPCION DEL SISTEMA														
EDAR	Provin-cia	Munici-pio	Número de orden	Tratamiento Primario			Tratamiento Secundario			Tratamientos Avanzados			Procesos Complementarios			Tratamiento de lodos		
				CI	CI	CI	CI	CI	CI	CI	CI	CI	CI	CI	CI	CI	CI	CI
ED	23	042	004	DG	NO	NO	NO	NO	NO	NO	NO	NO	NO	NO	NO	NO	NO	NO
ED	23	042	003	DG	NO	NO	NO	NO	NO	NO	NO	NO	NO	NO	NO	NO	NO	NO
ED	23	042	002	DG	NO	NO	NO	NO	NO	NO	NO	NO	NO	NO	NO	NO	NO	NO
ED	23	042	001	DC	NO	NO	OT	NO	NO	NO	NO	NO	NO	NO	NO	OT	NO	NO







		<b>ENCUESTA DE INFRAESTRUCTURA Y EQUIPAMIENTOS LOCALES- 2010</b>					
		<b>DIPUTACIÓN PROVINCIAL DE JAÉN</b>					
		<b>MUNICIPIO:</b>		<b>HINOJARES</b>			
		<b>Provincia:</b>	<b>23</b>	<b>Isla:</b>		<b>Municipio</b>	<b>042</b>



**CUADRO 42**

**8. RECOGIDA Y ELIMINACION DE RESIDUOS URBANOS.**

**8.1 Recogida de residuos urbanos.**

Núcleo de Población			RECOGIDA DE RESIDUOS URBANOS					
			Tipo de recogida	Gestión	Periodicidad	Calidad	Producción	Contenedores
			CI	CI	CI	CI	Tm	nº
0002	01	CUENCA(NUCLEO)	RN	CON	AL	AD	37	5
0003	01	HINOJARES(NUCLEO)	PA	CON	SE	AD	25	2
0003	01	HINOJARES(NUCLEO)	PI	CON	OT	AD	5	1
0003	01	HINOJARES(NUCLEO)	PL	CON	SE	AD	14	2
0003	01	HINOJARES(NUCLEO)	RN	CON	AL	AD	131	16
0003	01	HINOJARES(NUCLEO)	VI	CON	OT	AD	52	3
<b>TOTAL NÚCLEO</b>							<b>264</b>	<b>29</b>
<b>TOTAL DISEMINADO</b>							0	0
<b>TOTAL MUNICIPIO</b>							<b>264</b>	<b>29</b>



**ENCUESTA DE INFRAESTRUCTURA Y EQUIPAMIENTOS LOCALES- 2010**

**DIPUTACIÓN PROVINCIAL DE JAÉN**

**MUNICIPIO:**

**HINOJARES**

**Provincia:**

**23**

**Isla:**

**Municipio**

**042**




**CUADRO 43**

**8. RECOGIDA Y ELIMINACION DE RESIDUOS URBANOS.**

**8.2 Núcleos sin recogida de residuos urbanos. Limpieza de calles.**

**8.2.1 Núcleos de población encuestados.**

Núcleo de Población			ÁMBITO SIN SERVICIO			LIMPIEZA DE CALLES	
			Viviendas afectadas nº	Población afectada		Servicio	Plantilla
				Residente	Estacional	Cl	nº
0002	01	CUENCA(NUCLEO)	0	0	0	NO	0
0003	01	HINOJARES(NUCLEO)	0	0	0	NO	0
<b>TOTAL NÚCLEO</b>			<b>0</b>	<b>0</b>	<b>0</b>		<b>0</b>
<b>TOTAL DISEMINADO</b>			<b>1</b>	<b>4</b>	<b>4</b>		<b>0</b>
<b>TOTAL MUNICIPIO</b>			<b>1</b>	<b>4</b>	<b>4</b>		<b>0</b>

	<b>ENCUESTA DE INFRAESTRUCTURA Y EQUIPAMIENTOS LOCALES- 2010</b>					
	<b>DIPUTACIÓN PROVINCIAL DE JAÉN</b>					
	<b>MUNICIPIO:</b>		<b>HINOJARES</b>			
	<b>Provincia:</b>	<b>23</b>	<b>Isla:</b>		<b>Municipio</b>	<b>042</b>



**CUADRO 44**

**8. RECOGIDA Y ELIMINACION DE RESIDUOS URBANOS.**

**8.3 Vertederos. (Instalaciones de eliminación y tratamiento de residuos).**

**8.3.1 Identificación de los vertederos que dan servicio a los núcleos de población del municipio encuestado.**

Núcleo de Población			CÓDIGO DE IDENTIFICACIÓN			
			Vertedero	Provincia	Municipio	Nº de orden
			CI			
0002	01	CUENCA(NUCLEO)	VC	23	092	001
0002	01	CUENCA(NUCLEO)	VD	23	042	001
0003	01	HINOJARES(NUCLEO)	VC	23	092	001
0003	01	HINOJARES(NUCLEO)	VD	23	042	001



**ENCUESTA DE INFRAESTRUCTURA Y EQUIPAMIENTOS LOCALES- 2010**

**DIPUTACIÓN PROVINCIAL DE JAÉN**

**MUNICIPIO:**

**HINOJARES**

**Provincia:**

**23**

**Isla:**

**Municipio**

**042**



**CUADRO 45**

**8. RECOGIDA Y ELIMINACION DE RESIDUOS URBANOS**

**8.3 Vertederos (Instalaciones de eliminación y tratamiento de residuos)**

**8.3.2 Características de las Instalaciones.**

CODIGO DE IDENTIFICACION				Tipo	Titular	Gestión	PROBLEMAS EXISTENTES										CAPACIDAD			ESTADO	VIDA UTIL	CATEGORIA	ACTIVIDAD	
Tipo	Provincia	Municipio	Nº				OI	Hu	Ca	Ri	Fi	Iv	Fa	Sa	In	Ot	Total		Ampl.					Transformac.
Cl	Cl	Cl	Cl				Cl	Cl	Cl	Cl	Cl	Cl	Cl	Cl	Cl	Cl	Cl	m3	% Ocupa					Cl
VT	23	042	001	VCS	MUD	MUD	NO	NO	NO	NO	NO	SI	NO	NO	NO	NO	50.000	6	NO	0	B	5	VIN	EN
<b>TOTAL MUNICIPIO</b>																	<b>50.000</b>			<b>0</b>				



**ENCUESTA DE INFRAESTRUCTURA Y EQUIPAMIENTOS LOCALES- 2010**

**DIPUTACIÓN PROVINCIAL DE JAÉN**

**MUNICIPIO:**

**Provincia:**

**Isla:**

**Municipio**



**CUADRO 46**

**8. RECOGIDA Y ELIMINACION DE RESIDUOS URBANOS**

**8.3 Vertederos (Instalaciones de eliminación y tratamiento de residuos)**

**8.3.3 Características de las Instalaciones encuestadas, ubicadas en municipios mayores de 50.000 habitant**

CODIGO DE IDENTIFICACION				Tipo	Titular	Gestión	PROBLEMAS EXISTENTES								CAPACIDAD			ESTADO	VIDA UTIL	CATEGORIA	ACTIVIDAD		
Tipo	Provincia	Municipio	Nº				OI	Hu	Ca	Ri	Fi	Iv	Fa	Sa	In	Ot	Total					Ampl.	Transformac.
				Cl	Cl	Cl	Cl	Cl	Cl	Cl	Cl	Cl	Cl	Cl	m3	% Ocupa	Cl	Tm/año	Cl	nº	nº	nº	
<b>TOTAL MUNICIPIO</b>																#Error			#Error				



**ENCUESTA DE INFRAESTRUCTURA Y EQUIPAMIENTOS LOCALES- 2010**

**DIPUTACIÓN PROVINCIAL DE JAÉN**

**MUNICIPIO: HINOJARES**

**Provincia: 23 Isla: Municipio 042**



**CUADRO 47  
9. ALUMBRADO PUBLICO**

NÚCLEO DE POBLACIÓN					AHORRO ENERGÉTICO		CALIDAD	Potencia Instalada	Puntos de luz
Provincia	Municipio	Entidad	Núcleo	Denominación	Rfi	Rfi	Cl	Kw	nº
23	042	0002	01	CUENCA(NUCLEO)	SI	NO	R	5	31
23	042	0003	01	HINOJARES(NUCLEO)	SI	NO	R	24	165
<b>TOTAL NÚCLEO</b>									<b>196</b>
<b>TOTAL DISEMINADO</b>									<b>0</b>
<b>TOTAL MUNICIPIO</b>									<b>196</b>

## ENCUESTA DE INFRAESTRUCTURA Y EQUIPAMIENTOS LOCALES- 2010

DIPUTACIÓN PROVINCIAL DE JAÉN

MUNICIPIO:

HIJOJARES

Provincia:

23

Isla:

Municipio

042



## CUADRO 48

## 10. OTRAS INFORMACIONES MUNICIPALES

NÚCLEO DE POBLACIÓN					RECEPCIÓN TV		TELEFONÍA MOVIL		CORREO	BANDA ANCHA						CAPI	CALIDAD SUMIN. ENERGÍA		ALUMBR.PÚBLICO AMB.SIN SERV.	
Provincia	Municipio	Entidad	Núcleo	Denominación	Antena	Cable	Gsm	Umts		Rd	Xd	Wi	Ca	Rb	St		Electr.	Gas	Viv afec	Long calle
					CI	CI	CI	CI	CI	CI	CI	CI	CI	CI	CI	CI	nº	m		
23	042	0002	01	CUENCA(NUCLEO)	B	C	M	C	NO	NO	NO	NO	NO	NO	NO	R	C	0	0	
23	042	0003	01	HINOJARES(NUCLEO)	B	C	R	C	DI	NO	SI	NO	NO	NO	SI	R	C	0	0	
<b>TOTAL NÚCLEO</b>																		<b>0</b>	<b>0</b>	
<b>TOTAL DISEMINADO</b>																			<b>1</b>	<b>0</b>
<b>TOTAL MUNICIPIO</b>																			<b>1</b>	<b>0</b>

## ENCUESTA DE INFRAESTRUCTURA Y EQUIPAMIENTOS LOCALES- 2010

DIPUTACIÓN PROVINCIAL DE JAÉN

MUNICIPIO:

HIHOJARES

Provincia:

23

Isla:

Municipio

042



## CUADRO 48

## 10. OTRAS INFORMACIONES MUNICIPALES

NÚCLEO DE POBLACIÓN					RECEPCIÓN TV		TELEFONÍA MOVIL		CORREO	BANDA ANCHA						CAPI	CALIDAD SUMIN. ENERGÍA		ALUMBR.PÚBLICO AMB.SIN SERV.	
Provincia	Municipio	Entidad	Núcleo	Denominación	Antena	Cable	Gsm	Umts		Rd	Xd	Wi	Ca	Rb	St		Electr.	Gas	Viv afec	Long calle
					CI	CI	CI	CI	CI	CI	CI	CI	CI	CI	CI	CI	nº	m		

## ENCUESTA DE INFRAESTRUCTURA Y EQUIPAMIENTOS LOCALES- 2010

DIPUTACIÓN PROVINCIAL DE JAÉN

MUNICIPIO:

HINOJARES

Provincia:

23

Isla:

Municipio

042



## CUADRO 49

## 11. INSTALACIONES DEPORTIVAS DE USO PÚBLICO

## 11.1 Características de las Instalaciones.

CÓDIGO DE IDENTIFICACIÓN				NOMBRE DE LA INSTALACIÓN	CARACTERÍSTICAS							
Tipo	Provincia	Municipio	Nº Orden		Tipo	Titular	Gestión	Superficie (m2)			Sin Barreras Arquitectónicas	Estado
					CI	CI	CI	Cubierta	Aire Libre	Solar	CI	
PP	23	042	001	Pista Polideportiva	PP	MU	MU	0	1.380	1.380	SI	M
PI	23	042	002	Piscina Municipal	PI	MU	MU	104	896	1.000	SI	E
<b>TOTAL MUNICIPIO</b>								<b>104</b>	<b>2.276</b>	<b>2.380</b>		



ENCUESTA DE INFRAESTRUCTURA Y EQUIPAMIENTOS LOCALES- 2010					
DIPUTACIÓN PROVINCIAL DE JAÉN					
<b>MUNICIPIO:</b>	<b>HINOJARES</b>				
<b>Provincia:</b>	<b>23</b>	<b>Isla:</b>		<b>Municipio</b>	<b>042</b>



**CUADRO 51**

**12. OTRAS INSTALACIONES PÚBLICAS.**

**12.1 Centros Culturales y de Esparcimiento.**

**12.1.1 Características de las instalaciones.**

CÓDIGO DE IDENTIFICACIÓN			NOMBRE DEL CENTRO	CARACTERÍSTICAS							
Provin-cia	Muni-cipio	Nº Orden		Tipo	Titular	Gestión	Superficie (m2)			Sin Barreras Arquitectonicas	Estado
				CI	CI	CI	Cubierta	Aire Libre	Solar	CI	
23	042	001	Biblioteca	BI	MU	MU	63	0	63	SI	R
23	042	002	Centro Cívico	CS	MU	MU	176	0	88	SI	E
<b>TOTAL MUNICIPIO</b>							<b>239</b>	<b>0</b>	<b>151</b>		



**ENCUESTA DE INFRAESTRUCTURA Y EQUIPAMIENTOS LOCALES- 2010**

DIPUTACIÓN PROVINCIAL DE JAÉN

**MUNICIPIO:****HINOJARES****Provincia:****23****Isla:****Municipio****042****CUADRO 52****12. OTRAS INSTALACIONES PÚBLICAS.****12.1 Centros Culturales y de Esparcimiento.****12.1.2 Superficie de los Usos de los Centros.**

CÓDIGO DE IDENTIFICACIÓN			NOMBRE DEL CENTRO	USO	SUPERFICIE CUBIERTA
Provin-cia	Muni-cipio	Nº Orden		Cl	m2
23	042	001	Biblioteca	BA	63
23	042	002	Centro Civico	CV	176
<b>TOTAL MUNICIPIO</b>					<b>239</b>




	<b>ENCUESTA DE INFRAESTRUCTURA Y EQUIPAMIENTOS LOCALES- 2010</b>						
	<b>DIPUTACIÓN PROVINCIAL DE JAÉN</b>						
	<b>MUNICIPIO:</b>		<b>HINOJARES</b>				
	<b>Provincia:</b>	<b>23</b>	<b>Isla:</b>		<b>Municipio</b>	<b>042</b>	

**CUADRO 54**

**13. LONJAS, MERCADOS Y RECINTOS FERIALES.**

CÓDIGO DE IDENTIFICACIÓN				NÚCLEO DE POBLACIÓN	NOMBRE DEL EQUIPAMIENTO	TIPO	TITULAR	GESTIÓN	SUPERFICIE (m2)			Sin Barreras Arquitectónicas	ESTADO
Clave	Provincia	Municipio	Nº Orden						CI	CI	CI		
LM	23	042	001	HINOJARES(NUCLEO)	Mercado Municipal	ME	MU	MU	156	0	156	SI	M
<b>TOTAL MUNICIPIO</b>									<b>156</b>	<b>0</b>	<b>156</b>		




	<b>ENCUESTA DE INFRAESTRUCTURA Y EQUIPAMIENTOS LOCALES- 2010</b>				
	<b>DIPUTACIÓN PROVINCIAL DE JAÉN</b>				
	<b>MUNICIPIO:</b>		<b>HINOJARES</b>		
	<b>Provincia:</b>	<b>23</b>	<b>Isla:</b>		<b>Municipio</b>



**CUADRO 56**  
**15. CEMENTERIOS**


CÓDIGO DE IDENTIFICACIÓN				NÚCLEO DE POBLACIÓN	NOMBRE DEL CEMENTERIO	TITULAR	DISTANCIA AL NÚCLEO	ESTADO DE ACCESO	CAPILLA	DEPÓSITO	AMPLIACIÓN	GRADO DE SATURACIÓN	SUPERFICIE TOTAL	Sin Barreras Arquitectónicas	CREMATORIO
Clave	Provincia	Municipio	Nº Orden			CI	Km	CI	CI	CI	CI	CI	%	m2	CI
CE	23	042	001		Cementerio Municipal	MU	0,3	B	NO	NO	SI	70	2.607	SI	NO
<b>TOTAL MUNICIPIO</b>													<b>2.607</b>		

	<b>ENCUESTA DE INFRAESTRUCTURA Y EQUIPAMIENTOS LOCALES- 2010</b>				
	<b>DIPUTACIÓN PROVINCIAL DE JAÉN</b>				
	<b>MUNICIPIO:</b> <input type="text"/>				
<b>Provincia:</b>	<input type="text"/>	<b>Isla:</b>	<input type="text"/>	<b>Municipio</b>	<input type="text"/>



**CUADRO 57**  
**16. TANATORIOS**

CÓDIGO DE IDENTIFICACIÓN				NÚCLEO DE POBLACIÓN	NOMBRE DEL TANATORIO	TITULAR	GESTIÓN	CARACTERÍSTICAS					
Clave	Provincia	Municipio	Nº Orden					Superficie (m2)			Salas	Sin Barreras Arquitectónicas	Estado
								Cubierta	Aire libre	Solar	nº	CI	CI
<b>TOTAL MUNICIPIO</b>								<b>#Error</b>	<b>#Error</b>	<b>#Error</b>	<b>#Error</b>		

	<b>ENCUESTA DE INFRAESTRUCTURA Y EQUIPAMIENTOS LOCALES- 2010</b>										
	<b>DIPUTACIÓN PROVINCIAL DE JAÉN</b>										
	<b>MUNICIPIO:</b>		<b>HINOJARES</b>								
	<b>Provincia:</b>	<b>23</b>	<b>Isla:</b>		<b>Municipio</b>	<b>042</b>					



**CUADRO 58**  
**17. CENTROS SANITARIOS**

CÓDIGO DE IDENTIFICACIÓN				NÚCLEO DE POBLACIÓN	NOMBRE DEL CENTRO	TIPO	TITULAR	GESTIÓN	SUPERFICIE (m2)			UCI	CAMAS	Sin Barreras Arquitectónicas	ESTADO
Clave	Provincia	Municipio	Nº Orden						CI	CI	CI				
SA	23	042	001	HINOJARES(NUCLEO)	Consultorio Medico (T-I)	CLO	MUN	SAS	155	0	155	NO	0	SI	R
SA	23	042	002	CUENCA(NUCLEO)	Consultorio Medico (T-I) Cuenca	CLO	MUN	SAS	20	0	20	NO	0	SI	R
<b>TOTAL MUNICIPIO</b>									<b>175</b>	<b>0</b>	<b>175</b>				



**ENCUESTA DE INFRAESTRUCTURA Y EQUIPAMIENTOS LOCALES- 2010**

**DIPUTACIÓN PROVINCIAL DE JAÉN**

**MUNICIPIO:**

**Provincia:**

**Isla:**



**Municipio**



**CUADRO 59**

**18. CENTROS ASISTENCIALES**

CÓDIGO DE IDENTIFICACIÓN				NÚCLEO DE POBLACIÓN	NOMBRE DEL CENTRO	TIPO	TITULAR	GESTIÓN	PLAZAS	SUPERFICIE (m2)			Sin Barreras Arquitectónicas	ESTADO
Clave	Provincia	Municipio	Nº Orden							Cubierta	Aire libre	Solar		
<b>TOTAL MUNICIPIO</b>									#Error	#Error	#Error	#Error		


	<b>ENCUESTA DE INFRAESTRUCTURA Y EQUIPAMIENTOS LOCALES- 2010</b>						
	<b>DIPUTACIÓN PROVINCIAL DE JAÉN</b>						
	<b>MUNICIPIO:</b>		<b>HINOJARES</b>				
	<b>Provincia:</b>	<b>23</b>	<b>Isla:</b>		<b>Municipio</b>	<b>042</b>	

**CUADRO 60**

**19 CENTROS DE ENSEÑANZA**

**19.1. Características de los Centros.**

CÓDIGO DE IDENTIFICACIÓN				NÚCLEO DE POBLACIÓN	NOMBRE DEL CENTRO	Ámbito	Titular	SUPERFICIE (m2)			Sin Barreras Arquitectónicas	ESTADO
Clave	Provincia	Municipio	Nº Orden					Cl	Cl	Cubierta		
EN	23	042	001	HINOJARES(NUCLEO)	CP. Santo Cristo del Perdon	L	CE	288	210	354	SI	R
<b>TOTAL MUNICIPIO</b>								<b>288</b>	<b>210</b>	<b>354</b>		

	<b>ENCUESTA DE INFRAESTRUCTURA Y EQUIPAMIENTOS LOCALES- 2010</b>				
	<b>DIPUTACIÓN PROVINCIAL DE JAÉN</b>				
	<b>MUNICIPIO:</b>		<b>HINOJARES</b>		
	<b>Provincia:</b>	<b>23</b>	<b>Isla:</b>		<b>Municipio</b>





**CUADRO 61**

**19 CENTROS DE ENSEÑANZA**

**19.2. Niveles de enseñanza de los Centros.**

CÓDIGO DE IDENTIFICACIÓN				NÚCLEO DE POBLACIÓN	NOMBRE DEL CENTRO	Nivel	CENTROS NO UNIVERSITARIOS		
Clave	Provincia	Municipio	Nº Orden				Cl	Unidades	Plazas
EN	23	042	001	HINOJARES(NUCLEO)	CP. Santo Cristo del Perdon	INF	2	50	3
EN	23	042	001	HINOJARES(NUCLEO)	CP. Santo Cristo del Perdon	PRI	2	50	5
<b>TOTAL MUNICIPIO</b>							<b>4</b>	<b>100</b>	<b>8</b>




		<b>ENCUESTA DE INFRAESTRUCTURA Y EQUIPAMIENTOS LOCALES- 2010</b>					
<b>DIPUTACIÓN PROVINCIAL DE JAÉN</b>							
<b>MUNICIPIO:</b>		<b>HINOJARES</b>					
<b>Provincia:</b>	<b>23</b>	<b>Isla:</b>		<b>Municipio</b>	<b>042</b>		

**CUADRO 63**

**21. CASAS CONSISTORIALES Y OTROS EQUIPAMIENTOS DE USO O TITULARIDAD MUNICIPAL**

**21.1 Características de los equipamientos.**

CÓDIGO DE IDENTIFICACIÓN				NÚCLEO DE POBLACIÓN	NOMBRE DEL EQUIPAMIENTO	TIPO	TITULAR	TENENCIA	SUPERFICIE (m2)			Sin Barreras Arquitectónicas	ESTADO
Clave	Provincia	Municipio	Nº Orden						CI	CI	CI		
CC	23	042	001	HINOJARES(NUCLEO)	Casa Consistorial	AY	MU	MU	194	0	97	SI	B
CC	23	042	002	HINOJARES(NUCLEO)	Casa del Medico	VM	MU	MU	126	27	153	SI	R
CC	23	042	003	HINOJARES(NUCLEO)	Viviendas Maestros	VM	MU	MU	171	0	86	SI	R
CC	23	042	004	HINOJARES(NUCLEO)	Almacen Municipal Cuevas Viejas	OT	MU	MU	114	0	114	SI	R
<b>TOTAL MUNICIPIO</b>									<b>605</b>	<b>27</b>	<b>450</b>		

	<b>ENCUESTA DE INFRAESTRUCTURA Y EQUIPAMIENTOS LOCALES- 2010</b>				
	<b>DIPUTACIÓN PROVINCIAL DE JAÉN</b>				
	<b>MUNICIPIO:</b>		<b>HINOJARES</b>		
	<b>Provincia:</b>	<b>23</b>	<b>Isla:</b>		<b>Municipio</b>




**CUADRO 64**

**21 CASAS CONSISTORIALES Y OTROS EQUIPAMIENTOS DE USO O TITULARIDAD MUNICIPAL**

**21.2 Superficies de los usos de las Casas Consistoriales y otros equipamientos.**

CÓDIGO DE IDENTIFICACIÓN				NÚCLEO DE POBLACIÓN	NOMBRE DEL EQUIPAMIENTO	USO	SUPERFICIE CUBIERTA
Clave	Provincia	Municipio	Nº Orden			CI	m2
CC	23	042	001	HINOJARES(NUCLEO)	Casa Consistorial	AM	194
CC	23	042	002	HINOJARES(NUCLEO)	Casa del Medico	VI	126
CC	23	042	003	HINOJARES(NUCLEO)	Viviendas Maestros	VI	171
CC	23	042	004	HINOJARES(NUCLEO)	Almacen Municipal Cuevas Viejas	AA	114

	<b>ENCUESTA DE INFRAESTRUCTURA Y EQUIPAMIENTOS LOCALES- 2010</b>				
	<b>DIPUTACIÓN PROVINCIAL DE JAÉN</b>				
	<b>MUNICIPIO:</b>		<b>HINOJARES</b>		
	<b>Provincia:</b>	<b>23</b>	<b>Isla:</b>		<b>Municipio</b>



**CUADRO 65**

**22. EDIFICIOS DE TITULARIDAD PUBLICA SIN USO**

CÓDIGO DE IDENTIFICACIÓN				NÚCLEO DE POBLACIÓN	NOMBRE DEL EQUIPAMIENTO	TITUL.	SUPERFICIE (m2)			ESTADO	USO ANTERIOR
Clave	Provincia	Municipio	Nº Orden				CI	Cubierta	Aire Libre		
SU	23	042	005	HINOJARES(NUCLEO)	Restaurante (Antiguo Almacen)	MU	28	0	28	B	OT
<b>TOTAL MUNICIPIO</b>							<b>28</b>	<b>0</b>	<b>28</b>		

