

Encuesta de Infraestructura y Equipamientos Locales

Fase de 2010

Cuestionario

23

041

HIGUERA DE CALATRAVA



**ENCUESTA DE INFRAESTRUCTURA Y EQUIPAMIENTOS LOCALES- 2010****DIPUTACIÓN PROVINCIAL DE JAÉN****MUNICIPIO:****HIGUERA DE CALATRAVA****Provincia:****23****Isla:****Municipio****041****CUADRO 01****1. INFORMACION DEMOGRÁFICA****1.1 Población, viviendas y accesibilidad de los núcleos.****1.1.1 Núcleos de población encuestados. 1**

ent	núc	Núcleo de población	PADRON 2009	Poblacion estacional máxima	Altitud	Viviendas Familiares	Plazas Hoteleras	Plazas de Turismo Rural	Accesibilidad
0001	01	HIGUERA DE CALATRAVA(NUCLEO)	650	1.100	361	372	0	0	NO
TOTAL NÚCLEO			650	1.100		372	0	0	
TOTAL DISEMINADO			9	30		5	0	0	
TOTAL MUNICIPIO			659	1.130		377	0	0	

ENCUESTA DE INFRAESTRUCTURA Y EQUIPAMIENTOS LOCALES- 2010

DIPUTACIÓN PROVINCIAL DE JAÉN

MUNICIPIO:**HIGUERA DE CALATRAVA****Provincia:****23****Isla:****Municipio****041****CUADRO 02****2. PLANEAMIENTO URBANÍSTICO**

FIGURA DE PLANEAMIENTO			Superficie Municipio	Publicación B.O.	Suelo Urbanizado	Suelo Rural	Suelo Rural Preservado
Tipo	Estado Tramitación	Denominación	Hectáreas	Fecha	Hectáreas	Hectáreas	Hectáreas
D.C	AD	MOD,DEL,SUELO URBANO	3.928,08	13/03/2004	27,01	3.901,07	0,00

ENCUESTA DE INFRAESTRUCTURA Y EQUIPAMIENTOS LOCALES- 2010

DIPUTACIÓN PROVINCIAL DE JAÉN

MUNICIPIO: **HIGUERA DE CALATRAVA**


Provincia: **23** **Isla:** **Municipio** **041**



CUADRO 03
3. OTROS SERVICIOS DEL MUNICIPIO

3.1. Municipios encuestados.

SEDE WEB MUNICIPAL			ORDENANZAS SOTERRA- MIENTO	ENERGÍAS ALTERNATIVAS								Cobertura a Telefonía Móvil	TV Digital por Cable
Información general	Información turística	Gobierno electrónico		Energía eólica	KW eólica	Energía solar	KW solar	Planta Mareomotriz	KW Mareo-motriz	Otras Energías	KW Otras		
CI	CI	CI	CL	CI	Kw	CI	Kw	CI	Kw	CI	Kw	CI	CI
SI	SI	NO	NO	NO	0	NO	0	NO	0	NO	0	SI	NO
TOTAL MUNICIPIO					0		0		0		0		

		ENCUESTA DE INFRAESTRUCTURA Y EQUIPAMIENTOS LOCALES- 2010					
		DIPUTACIÓN PROVINCIAL DE JAÉN					
		MUNICIPIO:		HIGUERA DE CALATRAVA			
		Provincia:	23	Isla:		Municipio	041




CUADRO 09

6. ABASTECIMIENTO DE AGUA

6.1. Traídas de agua.

6.1.4. Identificación de las conducciones que dan servicio a los núcleos de población del municipio encuestado.

NÚCLEOS DE POBLACIÓN					CÓDIGO DE IDENTIFICACIÓN DE LA CONDUCCIÓN			
Provincia	Municipio	Entidad	Núcleo	NOMBRE	Conducción	Provincia	Municipio	Nº de Orden
					CI			
23	041	0001	01	HIGUERA DE CALATRAVA(NUCLEO)	CN	23	041	001
23	041	0001	01	HIGUERA DE CALATRAVA(NUCLEO)	CN	23	041	002
23	041	0001	01	HIGUERA DE CALATRAVA(NUCLEO)	CN	23	041	411
23	041	0001	01	HIGUERA DE CALATRAVA(NUCLEO)	CN	23	050	415
23	041	0001	01	HIGUERA DE CALATRAVA(NUCLEO)	CN	23	050	417
23	041	0001	01	HIGUERA DE CALATRAVA(NUCLEO)	CN	23	087	410
23	041	0001	01	HIGUERA DE CALATRAVA(NUCLEO)	CN	23	093	401

		ENCUESTA DE INFRAESTRUCTURA Y EQUIPAMIENTOS LOCALES- 2010					
		DIPUTACIÓN PROVINCIAL DE JAÉN					
		MUNICIPIO:					
		Provincia:		Isla:		Municipio	





CUADRO 16

6. ABASTECIMIENTO DE AGUA

6.1 Traidas de agua.

6.1.11. Características de los depósitos de agua encuestados, ubicados en municipios mayores de 50,000 habitantes

CÓDIGO DE IDENTIFICACIÓN				CARACTERÍSTICAS DE LOS DEPÓSITOS							
Clave	Provincia	Municipio	Nº Orden	Tipo	Titular	Gestión	Capacidad	Estado	Protección	Limpieza	Contador
				Cl	Cl	Cl	m3	Cl	Cl	nº	Cl
TOTAL MUNICIPIO							#Error			#Error	

		ENCUESTA DE INFRAESTRUCTURA Y EQUIPAMIENTOS LOCALES- 2010					
		DIPUTACIÓN PROVINCIAL DE JAÉN					
		MUNICIPIO:		HIGUERA DE CALATRAVA			
		Provincia:	23	Isla:		Municipio	041
							

CUADRO 23

6. ABASTECIMIENTO DE AGUA

6.3 Abastecimiento autónomo de agua

6.3.1 Núcleos de población encuestados 4

Núcleo de Población			ÁMBITO DEL ABASTECIMIENTO AUTÓNOMO			DÉFICIT DE POTABILIZACIÓN DEL ABASTECIMIENTO AUTÓNOMO			FUENTES NO CONECTADAS A LA RED DE DISTRIBUCION		DOTACION ABASTECIMIENTO AUTÓNOMO
			Viviendas	Población (hab)		Viviendas	Población (hab)		Con tratamiento	Sin tratamiento	Disponibilidad
			nº	Residente	Estacional	nº	Residente	Estacional	nº	CI	CI
0001	01	HIGUERA DE CALATRAVA(NUCLEO)	0	0	0	0	0	0	0	1	NO
TOTAL NÚCLEO			0	0	0	0	0	0	0	1	
TOTAL DISEMINADO			5	9	30	0	0	0	0	0	
TOTAL MUNICIPIO			5	9	30	0	0	0	0	1	

ENCUESTA DE INFRAESTRUCTURA Y EQUIPAMIENTOS LOCALES- 2010**DIPUTACIÓN PROVINCIAL DE JAÉN****MUNICIPIO:****HIGUERA DE CALATRAVA****Provincia:****23****Isla:****Municipio****041****CUADRO 30****7. SANEAMIENTO Y DEPURACIÓN****7.1 Sistema de saneamiento.****7.1.7 Identificación de los EMISARIOS que dan servicio a los núcleos de población del municipio encuestado.**

NÚCLEO DE POBLACIÓN						CÓDIGO DE IDENTIFICACIÓN DE LOS EMISARIOS			
						Emisario	Provincia	Municipio	Nº de Orden
Clave	Provincia	Municipio	Entidad	Núcleo	Denominación	CI			
EM	23	041	0001	01	HIGUERA DE CALATRAVA(NUCLEO)	EM	23	041	001
EM	23	041	0001	01	HIGUERA DE CALATRAVA(NUCLEO)	EM	23	041	002

	ENCUESTA DE INFRAESTRUCTURA Y EQUIPAMIENTOS LOCALES- 2010					
	DIPUTACIÓN PROVINCIAL DE JAÉN					
	MUNICIPIO:		HIGUERA DE CALATRAVA			
	Provincia:	23	Isla:		Municipio	041



CUADRO 44

8. RECOGIDA Y ELIMINACION DE RESIDUOS URBANOS.

8.3 Vertederos. (Instalaciones de eliminación y tratamiento de residuos).

8.3.1 Identificación de los vertederos que dan servicio a los núcleos de población del municipio encuestado.

Núcleo de Población			CÓDIGO DE IDENTIFICACIÓN			
			Vertedero	Provincia	Municipio	Nº de orden
CI						
0001	01	HIGUERA DE CALATRAVA(NUCLEO)	VC	23	050	001



ENCUESTA DE INFRAESTRUCTURA Y EQUIPAMIENTOS LOCALES- 2010					
DIPUTACIÓN PROVINCIAL DE JAÉN					
MUNICIPIO:		HIGUERA DE CALATRAVA			
Provincia:	23	Isla:		Municipio	041



CUADRO 51

12. OTRAS INSTALACIONES PÚBLICAS.

12.1 Centros Culturales y de Esparcimiento.

12.1.1 Características de las instalaciones.

CÓDIGO DE IDENTIFICACIÓN			NOMBRE DEL CENTRO	CARACTERÍSTICAS							
Provin-cia	Muni-cipio	Nº Orden		Tipo	Titular	Gestión	Superficie (m2)			Sin Barreras Arquitectonicas	Estado
				CI	CI	CI	Cubierta	Aire Libre	Solar	CI	
23	041	002	Hogar del Pensionista	HP	MU	MU	128	0	128	SI	B
23	041	001	Biblioteca	BI	MU	MU	220	0	110	SI	B
TOTAL MUNICIPIO							348	0	238		

ENCUESTA DE INFRAESTRUCTURA Y EQUIPAMIENTOS LOCALES- 2010



DIPUTACIÓN PROVINCIAL DE JAÉN

MUNICIPIO: **HIGUERA DE CALATRAVA**

Provincia: **23** **Isla:** **Municipio** **041**





CUADRO 04

4. CARRETERAS

4.1. Tramos de carretera existentes en el término municipal.

PRO- VIN- CIA	CARRE- TERA	MUNI- CIPIO	Nombre de Carretera	CARACTERÍSTICAS DE LOS TRAMOS DE CARRETERA EN EL MUNICIPIO													
				Puntos kilométricos		Titular	Ges-tión	Señaliza- ción	Firme		Ancho	Longitud	Pasos a nivel	Dimen- siona- miento	Características del trazado		
				Inicio	Final				Tipo	Estado					Si	Pe	Fe
				CI	CI	CI	CI	m	m	Km	CI	CI	NO	NO	NO		
23	A-6052	041	De Martos a porcuna	20,7	28,0	CA	CA	V	MB	B	5,0	7,3	0	BD	NO	NO	NO
23	JA-3402	041	PILAR DE MOYA A HIGUERA DE CALATR	7,4	9,3	PR	PR	A	RA	B	7,0	1,8	0	MD	NO	NO	SI
23	JA-3402	041	PILAR DE MOYA A HIGUERA DE CALATR	9,3	10,3	PR	PR	A	RA	B	7,0	1,0	0	BD	NO	NO	NO
23	JA-4400	041	HIGUERA DE CALATRAVA A LENDÓNEZ	0,0	0,3	PR	PR	N	MB	R	5,0	0,3	0	BD	NO	NO	NO
23	JA-4400	041	HIGUERA DE CALATRAVA A LENDÓNEZ	0,3	2,9	PR	PR	N	MB	B	7,0	2,6	0	BD	NO	NO	NO
23	JV-2101a	041	De JA-3402 a JA-4400	0,0	1,7	PR	PR	N	MB	R	5,0	1,7	0	BD	NO	NO	NO
TOTAL MUNICIPIO												14,7					


		ENCUESTA DE INFRAESTRUCTURA Y EQUIPAMIENTOS LOCALES- 2010				
		DIPUTACIÓN PROVINCIAL DE JAÉN				
MUNICIPIO:		HIGUERA DE CALATRAVA				
Provincia:	23	Isla:		Municipio	041	

CUADRO 05

5. INFRAESTRUCTURAS VIARIAS.

5.1. Superficie pavimentada y no pavimentada de Travesías, Calles, Plazas y Otros Viarios.

NÚCLEOS DE POBLACIÓN					CARACTERÍSTICAS				
Provincia	Municipio	Entidad	Núcleo	NOMBRE	Tipo	Estado	Longitud	Superficie	Viviendas sin acceso pavimentado
					Cl	Cl	m	m2	nº
23	041	0001	01	HIGUERA DE CALATRAVA(NUCLEO)	CA	B	3.978	33.525	0
23	041	0001	01	HIGUERA DE CALATRAVA(NUCLEO)	CA	M	350	3.195	0
23	041	0001	01	HIGUERA DE CALATRAVA(NUCLEO)	CA	NP	131	775	0
23	041	0001	01	HIGUERA DE CALATRAVA(NUCLEO)	CA	R	961	6.782	0
23	041	0001	01	HIGUERA DE CALATRAVA(NUCLEO)	TR	B	199	1.990	0
23	041	0001	01	HIGUERA DE CALATRAVA(NUCLEO)	TR	R	384	4.077	0


	ENCUESTA DE INFRAESTRUCTURA Y EQUIPAMIENTOS LOCALES- 2010					
	DIPUTACIÓN PROVINCIAL DE JAÉN					
	MUNICIPIO:		HIGUERA DE CALATRAVA			
	Provincia:	23	Isla:		Municipio	041



CUADRO 65

22. EDIFICIOS DE TITULARIDAD PUBLICA SIN USO

CÓDIGO DE IDENTIFICACIÓN				NÚCLEO DE POBLACIÓN	NOMBRE DEL EQUIPAMIENTO	TITUL.	SUPERFICIE (m2)			ESTADO	USO ANTERIOR
Clave	Provincia	Municipio	Nº Orden				CI	Cubierta	Aire Libre		
SU	23	041	007	HIGUERA DE CALATRAVA(NUCLEO	Antiguo Cuartel	MU	1.540	270	1.047	M	CR
SU	23	041	008	HIGUERA DE CALATRAVA(NUCLEO	Asociacion Juvenil	MU	240	40	160	B	CC
SU	23	041	005	HIGUERA DE CALATRAVA(NUCLEO	Escuela Taller	MU	190	0	190	M	OT
TOTAL MUNICIPIO							1.970	310	1.397		

		ENCUESTA DE INFRAESTRUCTURA Y EQUIPAMIENTOS LOCALES- 2010					
		DIPUTACIÓN PROVINCIAL DE JAÉN					
MUNICIPIO:		HIGUERA DE CALATRAVA					
Provincia:	23	Isla:		Municipio	041		



CUADRO 06

6. ABASTECIMIENTO DE AGUA

6.1. Traidas de agua.

6.1.1. Identificación de las captaciones de agua que dan servicio a los núcleos de población del municipio encuestado.

NÚCLEOS DE POBLACIÓN					CÓDIGO DE IDENTIFICACIÓN DE LA CAPTACIÓN				
Provincia	Municipio	Entidad	Núcleo	NOMBRE	Captación	Provincia	Municipio	Nº de orden	Nombre de la captación
					CI	CI	CI	CI	CI
23	041	0001	01	HIGUERA DE CALATRAVA(NUCLEO)	CA	23	041	001	Higuera de Calatrava
23	041	0001	01	HIGUERA DE CALATRAVA(NUCLEO)	CA	23	050	001	
23	041	0001	01	HIGUERA DE CALATRAVA(NUCLEO)	CA	23	050	002	
23	041	0001	01	HIGUERA DE CALATRAVA(NUCLEO)	CA	23	050	003	
23	041	0001	01	HIGUERA DE CALATRAVA(NUCLEO)	CA	23	050	004	
23	041	0001	01	HIGUERA DE CALATRAVA(NUCLEO)	CA	23	093	001	Embalse del Quebraj

ENCUESTA DE INFRAESTRUCTURA Y EQUIPAMIENTOS LOCALES- 2010

DIPUTACIÓN PROVINCIAL DE JAÉN

MUNICIPIO:**HIGUERA DE CALATRAVA****Provincia:****23****Isla:****Municipio****041****CUADRO 07****6. ABASTECIMIENTO DE AGUA****6.1. Traídas de agua.****6.1.2. Características de las captaciones en el municipio encuestado.**



CÓDIGO DE IDENTIFICACIÓN				DENOMINACIÓN	CARACTERÍSTICAS DE LA CAPTACIÓN							
Clave	Provincia	Municipio	Nº Orden		Tipo	Titular	Gestión	Sistema	Estado	Uso	Protección	Contador
CA	23	041	001	Higuera de Calatrava	MT	MU	MU	GR	R	UO	NO	NO

ENCUESTA DE INFRAESTRUCTURA Y EQUIPAMIENTOS LOCALES- 2010GOBIERNO DE ESPAÑA
MINISTERIO DE POLÍTICA TERRITORIAL

DIPUTACIÓN PROVINCIAL DE JAÉN

MUNICIPIO:**HIGUERA DE CALATRAVA****Provincia:****23****Isla:****Municipio****041****CUADRO 10****6. ABASTECIMIENTO DE AGUA****6.1. Traídas de agua.****6.1.5. Identificación de las conducciones en el municipio encuestado.**

CÓDIGO DE IDENTIFICACIÓN DE LA CONDUCCIÓN			
Conducción	Provincia	Municipio	Nº de Orden
CI			
CN	23	041	001
CN	23	041	002
CN	23	041	411
CN	23	041	412

	ENCUESTA DE INFRAESTRUCTURA Y EQUIPAMIENTOS LOCALES- 2010					
	DIPUTACIÓN PROVINCIAL DE JAÉN					
	MUNICIPIO:	HIGUERA DE CALATRAVA				
	Provincia:	23	Isla:		Municipio	



CUADRO 12

6. ABASTECIMIENTO DE AGUA

6.1 Traidas de agua.

6.1.7. Características de los tramos de conducciones en el municipio encuestado.

CÓDIGO DE IDENTIFICACIÓN				CARACTERÍSTICAS DE LA CONDUCCIÓN				
Clave	Provincia	Municipio	Orden	Tipo	Estado	Titular	Gestión	Longitud
				CI	CI	CI	CI	m
CN	23	041	001	FC	B	MU	CO	110
CN	23	041	002	FC	B	MU	MU	50
CN	23	041	411	FC	B	CO	CO	742
CN	23	041	412	FC	B	CO	CO	4.491
TOTAL MUNICIPIO								5.393

	ENCUESTA DE INFRAESTRUCTURA Y EQUIPAMIENTOS LOCALES- 2010					
	DIPUTACIÓN PROVINCIAL DE JAÉN					
	MUNICIPIO:	HIGUERA DE CALATRAVA				
	Provincia:	23	Isla:		Municipio	


CUADRO 12

6. ABASTECIMIENTO DE AGUA

6.1 Traidas de agua.

6.1.7. Características de los tramos de conducciones en el municipio encuestado.

CÓDIGO DE IDENTIFICACIÓN				CARACTERÍSTICAS DE LA CONDUCCIÓN				
Clave	Provin- cia	Muni- cipio	Orden	Tipo	Estado	Titular	Gestión	Longitud
				CI	CI	CI	CI	m
CN	23	041	001	FC	B	MU	CO	110
CN	23	041	002	FC	B	MU	MU	50
CN	23	041	411	FC	B	CO	CO	742
CN	23	041	412	FC	B	CO	CO	4.491
TOTAL MUNICIPIO								5.393

	ENCUESTA DE INFRAESTRUCTURA Y EQUIPAMIENTOS LOCALES- 2010				
	DIPUTACIÓN PROVINCIAL DE JAÉN				
	MUNICIPIO: <input type="text"/>				
	Provincia: <input type="text"/>	<input type="text"/>	Isla: <input type="text"/>	<input type="text"/>	Municipio <input type="text"/>




CUADRO 13

6. ABASTECIMIENTO DE AGUA

6.1 Traidas de agua.

6.1.8. Características de los tramos de conducciones encuestadas, ubicadas en municipios mayores de 50.000 habitan

CÓDIGO DE IDENTIFICACIÓN				CARACTERÍSTICAS DE LA CONDUCCIÓN				
Clave	Provincia	Municipio	Orden	Tipo	Estado	Titular	Gestión	Longitud
				Cl	Cl	Cl	Cl	m
TOTAL MUNICIPIO								#Error

		ENCUESTA DE INFRAESTRUCTURA Y EQUIPAMIENTOS LOCALES- 2010					
		DIPUTACIÓN PROVINCIAL DE JAÉN					
		MUNICIPIO:		HIGUERA DE CALATRAVA			
		Provincia:	23	Isla:		Municipio	041



CUADRO 14

6. ABASTECIMIENTO DE AGUA

6.1 Traidas de agua.

6.1.9. Identificación de los depósitos de agua que dan servicio a los núcleos de población del municipio encuestado.

NÚCLEO DE POBLACIÓN					CÓDIGO DE IDENTIFICACIÓN			
Provin- cia	Muni- cipio	Entidad	Núcleo	NOMBRE	Depósitos	Provincia	Municipio	Nº de Orden
					CI			
23	041	0001	01	HIGUERA DE CALATRAVA(NUCLEO)	DE	23	041	001
23	041	0001	01	HIGUERA DE CALATRAVA(NUCLEO)	DE	23	041	002
23	041	0001	01	HIGUERA DE CALATRAVA(NUCLEO)	DE	23	041	003
23	041	0001	01	HIGUERA DE CALATRAVA(NUCLEO)	DE	23	050	001
23	041	0001	01	HIGUERA DE CALATRAVA(NUCLEO)	DE	23	050	002
23	041	0001	01	HIGUERA DE CALATRAVA(NUCLEO)	DE	23	086	001
23	041	0001	01	HIGUERA DE CALATRAVA(NUCLEO)	DE	23	087	001
23	041	0001	01	HIGUERA DE CALATRAVA(NUCLEO)	DE	23	087	004

ENCUESTA DE INFRAESTRUCTURA Y EQUIPAMIENTOS LOCALES- 2010

DIPUTACIÓN PROVINCIAL DE JAÉN

MUNICIPIO: HIGUERA DE CALATRAVA

Provincia: 23 Isla: Municipio 041





CUADRO 15

6. ABASTECIMIENTO DE AGUA

6.1 Traidas de agua.

6.1.10. Características de los depósitos de agua en el municipio encuestado.

CÓDIGO DE IDENTIFICACIÓN				CARACTERÍSTICAS DE LOS DEPÓSITOS							
Clave	Provincia	Municipio	Nº Orden	Tipo	Titular	Gestión	Capacidad	Estado	Protección	Limpieza	Contador
				Cl	Cl	Cl	m3	Cl	Cl	nº	Cl
DE	23	041	001	ES	CO	EP	400	B	NO	2.009	NO
DE	23	041	002	ES	MU	EP	50	R	NO	2.009	NO
DE	23	041	003	ES	MU	MU	20	R	NO	2.009	NO
TOTAL MUNICIPIO							470			6.027	

	ENCUESTA DE INFRAESTRUCTURA Y EQUIPAMIENTOS LOCALES- 2010					
	DIPUTACIÓN PROVINCIAL DE JAÉN					
	MUNICIPIO:	HIGUERA DE CALATRAVA				
	Provincia:	23	Isla:		Municipio	



CUADRO 17

6. ABASTECIMIENTO DE AGUA

6.1 Traidas de agua.

6.1.12. Identificación de las instalaciones de tratamiento de potabilización que dan servicio a los núcleos de población del municipio encuestado.

NÚCLEOS DE POBLACIÓN					CÓDIGO DE IDENTIFICACIÓN DE LA INSTALACIÓN			
Provincia	Municipio	Entidad	Núcleo	NOMBRE	Tratamiento de potabilizac.	Provincia	Municipio	Nº de Orden
					CI			
23	041	0001	01	HIGUERA DE CALATRAVA(NUCLEO)	TP	23	041	001
23	041	0001	01	HIGUERA DE CALATRAVA(NUCLEO)	TP	23	093	001

		ENCUESTA DE INFRAESTRUCTURA Y EQUIPAMIENTOS LOCALES- 2010						
		DIPUTACIÓN PROVINCIAL DE JAÉN						
		MUNICIPIO:		HIGUERA DE CALATRAVA				
		Provincia:	23	Isla:		Municipio	041	

CUADRO 18

6. ABASTECIMIENTO DE AGUA

6.1 Traídas de agua.

6.1.13. Instalaciones y tratamiento de potabilización del municipio encuestado.

CÓDIGO DE IDENTIFICACIÓN				TIPO DE EQUIPAMIENTO	UBICACIÓN	TIPOS DE TRATAMIENTO						METODO DE DESINFECCION			CONTROL CALIDAD		ESTADO
Clave	Provincia	Municipio	Nº Orden			Solo Desinfección	Categoría A1	Categoría A2	Categoría A3	Desaladora	Otros tipos	METODO DE DESINFECCION			Periodicidad	Organismo	
												CI	CI	CI			
TP	23	041	001	AU	DE	SI	NO	NO	NO	NO	NO	SI	NO	NO	DI	MA	B

ENCUESTA DE INFRAESTRUCTURA Y EQUIPAMIENTOS LOCALES- 2010

DIPUTACIÓN PROVINCIAL DE JAÉN

MUNICIPIO: **HIGUERA DE CALATRAVA**

Provincia: **23** **Isla:** **Municipio** **041**



CUADRO 20

6. ABASTECIMIENTO DE AGUA

6.2. Red de distribución.

6.2.1 Características de la red de distribución.

NÚCLEOS DE POBLACIÓN					CARACTERÍSTICAS DE LA RED DE DISTRIBUCIÓN					
Provin- cia	Muni- cipio	Entidad	Núcleo	NOMBRE	Tipo de material	Sistema de Transporte	Estado	Titular	Gestión	Longitud
					CI	CI	CI	CI	CI	m
23	041	0001	01	HIGUERA DE CALATRAVA(NUCLEO)	FC	NO	M	MU	MU	1.143
23	041	0001	01	HIGUERA DE CALATRAVA(NUCLEO)	PC	NO	B	MU	MU	548
23	041	0001	01	HIGUERA DE CALATRAVA(NUCLEO)	PC	NO	M	MU	MU	447
23	041	0001	01	HIGUERA DE CALATRAVA(NUCLEO)	PE	NO	B	MU	MU	4.204
23	041	0001	01	HIGUERA DE CALATRAVA(NUCLEO)	PE	NO	M	MU	MU	472
TOTAL NÚCLEO										6.814
TOTAL DISEMINADO										0
TOTAL MUNICIPIO										6.814

		ENCUESTA DE INFRAESTRUCTURA Y EQUIPAMIENTOS LOCALES- 2010					
		DIPUTACIÓN PROVINCIAL DE JAÉN					
MUNICIPIO:		HIGUERA DE CALATRAVA					
Provincia:	23	Isla:		Municipio	041		



CUADRO 21

6. ABASTECIMIENTO DE AGUA

6.2 Distribución de agua

6.2.2 Características y elementos del servicio de abastecimiento de agua

6.2.2.2. Núcleos de población encuestados. 2.

Núcleo de Población			CARACTERÍSTICAS DEL SERVICIO					ELEMENTOS ACCESORIOS						CISTERNA
			Dotación de agua		Conta- dores	Tasa	Año de instala- ción	Hidrantes		Válvulas		Bocas de riego		
			Disponi- bilidad	Restri- cciones				Sufi- ciencia	Estado	Sufi- ciencia	Estado	Sufi- ciencia	Estado	
0001	01	HIGUERA DE CALATRAVA(NUCLEO)	SF	NO	SI	SI	1964	NO		IN	R	IN	R	NO

ENCUESTA DE INFRAESTRUCTURA Y EQUIPAMIENTOS LOCALES- 2010

DIPUTACIÓN PROVINCIAL DE JAÉN

MUNICIPIO: **HIGUERA DE CALATRAVA**

Provincia: **23** **Isla:** **Municipio** **041**



CUADRO 22


6. ABASTECIMIENTO DE AGUA

6.2 Distribución de agua

6.2.2 Características y elementos del servicio de abastecimiento de agua

6.2.2.2. Núcleos de población encuestados. 3.

Núcleo de Población	CARACTERÍSTICAS DEL SERVICIO							DEFICIT RED DE DISTRIBUCION				
	Viviendas con servicio		Consumo		Deficiencias Presión		Pérdidas	Calidad	Longitud red	Viviendas afectadas red	Población afectada	
	Conectadas	No conect.	Invierno	Verano	Exceso	Defecto					Residente	Estacional
	nº	nº	m3/día	m3/día	nº	nº	%	Cl	m	nº	nº	nº
0001 01 HIGUERA DE CALATRAVA(NUC	372	0	58	96	0	0	20	R	0	0	0	0
TOTAL NÚCLEO	372	0	58	96	0	0			0	0	0	0
TOTAL DISEMINADO	0	0	0	0	0	0			0	5	9	30
TOTAL MUNICIPIO	372	0	58	96	0	0			0	5	9	30

		ENCUESTA DE INFRAESTRUCTURA Y EQUIPAMIENTOS LOCALES- 2010					
		DIPUTACIÓN PROVINCIAL DE JAÉN					
		MUNICIPIO:		HIGUERA DE CALATRAVA			
		Provincia:	23	Isla:		Municipio	041




CUADRO 24

7. SANEAMIENTO Y DEPURACIÓN.

7.1 Sistema de Saneamiento.

7.1.1 Características de los tramos de red de alcantarillado interior.

NÚCLEOS DE POBLACIÓN					CARACTERÍSTICAS DE LA RED DE ALCANTARILLADO INTERIOR						
Provincia	Municipio	Entidad	Núcleo	NOMBRE	Tipo de material	Sistema de transporte	Estado	Tipo de red	Titular	Gestión	Longitud
					CI	CI	CI	CI	CI	CI	m
23	041	0001	01	HIGUERA DE CALATRAVA(NUCLEO)	HO	GR	B	RE	MU	MU	1.892
23	041	0001	01	HIGUERA DE CALATRAVA(NUCLEO)	HO	GR	M	RE	MU	MU	680
23	041	0001	01	HIGUERA DE CALATRAVA(NUCLEO)	HO	GR	R	RE	MU	MU	1.090
23	041	0001	01	HIGUERA DE CALATRAVA(NUCLEO)	PC	GR	B	RE	MU	MU	1.299
TOTAL NÚCLEO											4.961
TOTAL DISEMINADO											
TOTAL MUNICIPIO											

		ENCUESTA DE INFRAESTRUCTURA Y EQUIPAMIENTOS LOCALES- 2010					
		DIPUTACIÓN PROVINCIAL DE JAÉN					
		MUNICIPIO:		HIGUERA DE CALATRAVA			
		Provincia:	23	Isla:		Municipio	041




CUADRO 25

7. SANEAMIENTO Y DEPURACIÓN

7.1 Sistema de saneamiento.

7.1.2 Identificación de los colectores generales que dan servicio a los núcleos de población del municipio encuestado.

NÚCLEO DE POBLACIÓN					CÓDIGO DE IDENTIFICACIÓN			
Provincia	Municipio	Entidad	Núcleo	NOMBRE	Colector	Provincia	Municipio	Nº de Orden
					CI			
23	041	0001	01	HIGUERA DE CALATRAVA(NUCLEO)	CL	23	041	001
23	041	0001	01	HIGUERA DE CALATRAVA(NUCLEO)	CL	23	041	002

		ENCUESTA DE INFRAESTRUCTURA Y EQUIPAMIENTOS LOCALES- 2010			
		DIPUTACIÓN PROVINCIAL DE JAÉN			
MUNICIPIO:		HIGUERA DE CALATRAVA			
Provincia:	23	Isla:		Municipio	041




CUADRO 26

7. SANEAMIENTO Y DEPURACIÓN

7.1 Sistema de saneamiento.

7.1.3 Identificación de los colectores generales en el municipio encuestado.

CÓDIGO DE IDENTIFICACIÓN			
Colector	Provincia	Municipio	Nº de Orden
Cl			
CL	23	041	001
CL	23	041	002

	ENCUESTA DE INFRAESTRUCTURA Y EQUIPAMIENTOS LOCALES- 2010				
	DIPUTACIÓN PROVINCIAL DE JAÉN				
	MUNICIPIO:				
	Provincia:		Isla:		Municipio




CUADRO 27

7. SANEAMIENTO Y DEPURACIÓN

7.1 Sistema de saneamiento.

7.1.4 Identificación de los colectores generales encuestados, ubicados en municipios mayores de 50.000 habitantes.

CÓDIGO DE IDENTIFICACIÓN			
Colector	Provincia	Municipio	Nº de Orden
CI			

		ENCUESTA DE INFRAESTRUCTURA Y EQUIPAMIENTOS LOCALES- 2010					
		DIPUTACIÓN PROVINCIAL DE JAÉN					
MUNICIPIO:		HIGUERA DE CALATRAVA					
Provincia:	23	Isla:		Municipio	041		




CUADRO 28

7. SANEAMIENTO Y DEPURACIÓN.

7.1 Sistema de Saneamiento.

7.1.5 Tramos de colectores generales en el municipio encuestado.

CÓDIGO DE IDENTIFICACIÓN				CARACTERÍSTICAS DE LOS COLECTORES GENERALES					
Clave	Provincia	Municipio	Nº	Tipo de material	Sistema de transporte	Estado	Titular	Gestión	Longitud
				CI	CI	CI	CI	CI	m
CL	23	041	001	HO	GR	B	MU	MU	183
CL	23	041	001	PC	GR	B	MU	MU	69
CL	23	041	002	HO	GR	B	MU	MU	293
TOTAL MUNICIPIO									545

	ENCUESTA DE INFRAESTRUCTURA Y EQUIPAMIENTOS LOCALES- 2010					
	DIPUTACIÓN PROVINCIAL DE JAÉN					
	MUNICIPIO:		HIGUERA DE CALATRAVA			
	Provincia:	23	Isla:		Municipio	041



CUADRO 31

7. SANEAMIENTO Y DEPURACIÓN

7.1 Sistema de saneamiento.

7.1.8 Identificación de los EMISARIOS en el municipio encuestado.

CÓDIGO DE IDENTIFICACIÓN				PUNTO DE VERTIDO		DISTANCIA
				Tipo de vertido	Zona de vertido	
Clave	Provincia	Municipio	Nº	CI	CI	
EM	23	041	001	AD	ZM	300
EM	23	041	002	AD	ZM	100

	ENCUESTA DE INFRAESTRUCTURA Y EQUIPAMIENTOS LOCALES- 2010					
	DIPUTACIÓN PROVINCIAL DE JAÉN					
	MUNICIPIO:					
	Provincia:		Isla:		Municipio	




CUADRO 32

7. SANEAMIENTO Y DEPURACIÓN

7.1 Sistema de saneamiento.

7.1.9 Identificación de los EMISARIOS, ubicados en municipios mayores de 50.000 habitantes.

CÓDIGO DE IDENTIFICACIÓN				PUNTO DE VERTIDO		DISTANCIA
				Tipo de vertido	Zona de vertido	
Clave	Provincia	Municipio	Nº	CI	CI	

	ENCUESTA DE INFRAESTRUCTURA Y EQUIPAMIENTOS LOCALES- 2010					
	DIPUTACIÓN PROVINCIAL DE JAÉN					
	MUNICIPIO:		HIGUERA DE CALATRAVA			
	Provincia:	23	Isla:		Municipio	041




CUADRO 33

7. SANEAMIENTO Y DEPURACIÓN

7.1 Sistema de saneamiento.

7.1.10 Características de los tramos de emisarios en el municipio encuestado.

CÓDIGO DE IDENTIFICACIÓN				CARACTERÍSTICAS DE LOS TRAMOS DE EMISARIOS			
				Tipo de material	Estado	Longitud del tramo	
						Terrestre	Marítima
Clave	Provincia	Municipio	Nº	CI	CI	m	m
EM	23	041	001	HO	B	314	0
EM	23	041	002	HO	R	112	0
TOTAL MUNICIPIO						426	0

	ENCUESTA DE INFRAESTRUCTURA Y EQUIPAMIENTOS LOCALES- 2010				
	DIPUTACIÓN PROVINCIAL DE JAÉN				
	MUNICIPIO:				
	Provincia:		Isla:		Municipio



CUADRO 34

7. SANEAMIENTO Y DEPURACIÓN

7.1 Sistema de saneamiento.

7.1.11 Características de los tramos de emisarios encuestados, ubicados en municipios mayores de 50.000 habitante

CÓDIGO DE IDENTIFICACIÓN				CARACTERÍSTICAS DE LOS TRAMOS DE EMISARIOS			
				Tipo de material	Estado	Longitud del tramo	
						Terrestre	Marítima
Clave	Provincia	Municipio	Nº	CI	CI	m	m
TOTAL MUNICIPIO						#Error	#Error

ENCUESTA DE INFRAESTRUCTURA Y EQUIPAMIENTOS LOCALES- 2010



DIPUTACIÓN PROVINCIAL DE JAÉN


MUNICIPIO: **HIGUERA DE CALATRAVA**

Provincia: **23** **Isla:** **Municipio** **041**



CUADRO 35
7. SANEAMIENTO Y DEPURACIÓN
7.1 Sistema de saneamiento.
7.1.12. Características del servicio de alcantarillado
7.1.12.1. Nucleos de poblacion encuestados. 5

Núcleo de Población	ELEMENTOS ACCESORIOS				CARACTERÍSTICAS DEL SERVICIO			DÉFICIT DE ALCANTARILLADO				CAUDAL m3/año				
	Pozos	Sumideros	Aliviadero		Calidad	Viviendas con servicio		Longitud red	Viviendas afectadas	Población afectada		Desagüe	Tratado	Reutilizado		
			Con acumulac.	Sin Acumulac.		Conect.	No conect.			Residente	Estacional			Urbano	Rústico	Industrial
	CI	CI	CI	CI	CI	nº	nº	m	nº	nº	nº					
0001 01 HIGUERA DE CALATRAVA(NU	SF	IN	NO	NO	R	372	0	0	0	0	0	88.541	0	0	0	0
TOTAL NÚCLEO						372	0	0	0	0	0	88.541	0	0	0	0
TOTAL DISEMINADO						0	0	0	5	9	30	0	0			
TOTAL MUNICIPIO						372	0	0	5	9	30	88.541	0	0	0	0

		ENCUESTA DE INFRAESTRUCTURA Y EQUIPAMIENTOS LOCALES- 2010					
		DIPUTACIÓN PROVINCIAL DE JAÉN					
		MUNICIPIO:		HIGUERA DE CALATRAVA			
		Provincia:	23	Isla:		Municipio	041



CUADRO 42
8. RECOGIDA Y ELIMINACION DE RESIDUOS URBANOS.
8.1 Recogida de residuos urbanos.

Núcleo de Población			RECOGIDA DE RESIDUOS URBANOS					
			Tipo de recogida	Gestión	Periodicidad	Calidad	Producción	Contenedores
			CI	CI	CI	CI	Tm	nº
0001	01	HIGUERA DE CALATRAVA(NUCLEO)	PA	CON	QU	AD	55	9
0001	01	HIGUERA DE CALATRAVA(NUCLEO)	PI	CON	QU	AD	10	2
0001	01	HIGUERA DE CALATRAVA(NUCLEO)	PL	CON	QU	AD	30	10
0001	01	HIGUERA DE CALATRAVA(NUCLEO)	RN	CON	DI	AD	288	22
0001	01	HIGUERA DE CALATRAVA(NUCLEO)	VI	CON	QU	AD	114	3
TOTAL NÚCLEO							497	46
TOTAL DISEMINADO							0	0
TOTAL MUNICIPIO							497	46



ENCUESTA DE INFRAESTRUCTURA Y EQUIPAMIENTOS LOCALES- 2010

DIPUTACIÓN PROVINCIAL DE JAÉN

MUNICIPIO: HIGUERA DE CALATRAVA

Provincia: 23 Isla: Municipio 041



CUADRO 43

8. RECOGIDA Y ELIMINACION DE RESIDUOS URBANOS.

8.2 Núcleos sin recogida de residuos urbanos. Limpieza de calles.

8.2.1 Núcleos de población encuestados.

Núcleo de Población			ÁMBITO SIN SERVICIO			LIMPIEZA DE CALLES	
			Viviendas afectadas nº	Población afectada		Servicio	Plantilla
				Residente	Estacional	Cl	nº
0001	01	HIGUERA DE CALATRAVA(NUCLEO)	0	0	0	NO	0
TOTAL NÚCLEO			0	0	0		0
TOTAL DISEMINADO			5	9	30		0
TOTAL MUNICIPIO			5	9	30		0



ENCUESTA DE INFRAESTRUCTURA Y EQUIPAMIENTOS LOCALES- 2010

DIPUTACIÓN PROVINCIAL DE JAÉN

MUNICIPIO:

Provincia:

Isla:

Municipio



CUADRO 45

8. RECOGIDA Y ELIMINACION DE RESIDUOS URBANOS

8.3 Vertederos (Instalaciones de eliminación y tratamiento de residuos)

8.3.2 Características de las Instalaciones.

CODIGO DE IDENTIFICACION				Tipo	Titular	Gestión	PROBLEMAS EXISTENTES								CAPACIDAD			ESTADO	VIDA UTIL	CATEGORIA	ACTIVIDAD			
Tipo	Provincia	Municipio	Nº				OI	Hu	Ca	Ri	Fi	Iv	Fa	Sa	In	Ot	Total					Ampl.	Transformac.	
							Cl	Cl	Cl	Cl	Cl	Cl	Cl	Cl	Cl	Cl	m3					% Ocupa	Cl	Tm/año
TOTAL MUNICIPIO																#Error		#Error						



ENCUESTA DE INFRAESTRUCTURA Y EQUIPAMIENTOS LOCALES- 2010

DIPUTACIÓN PROVINCIAL DE JAÉN

MUNICIPIO:

Provincia:

Isla:

Municipio




CUADRO 46

8. RECOGIDA Y ELIMINACION DE RESIDUOS URBANOS

8.3 Vertederos (Instalaciones de eliminación y tratamiento de residuos)

8.3.3 Características de las Instalaciones encuestadas, ubicadas en municipios mayores de 50.000 habitant

CODIGO DE IDENTIFICACION				Tipo	Titular	Gestión	PROBLEMAS EXISTENTES								CAPACIDAD			ESTADO	VIDA UTIL	CATEGORIA	ACTIVIDAD		
Tipo	Provincia	Municipio	Nº				OI	Hu	Ca	Ri	Fi	Iv	Fa	Sa	In	Ot	Total					Ampl.	Transformac.
				Cl	Cl	Cl	Cl	Cl	Cl	Cl	Cl	Cl	Cl	Cl	m3	% Ocupa	Cl	Tm/año	Cl	nº	nº	nº	
TOTAL MUNICIPIO																#Error			#Error				

		ENCUESTA DE INFRAESTRUCTURA Y EQUIPAMIENTOS LOCALES- 2010				
		DIPUTACIÓN PROVINCIAL DE JAÉN				
MUNICIPIO:		HIGUERA DE CALATRAVA				
Provincia:	23	Isla:		Municipio	041	



CUADRO 47
9. ALUMBRADO PUBLICO

NÚCLEO DE POBLACIÓN					AHORRO ENERGÉTICO		CALIDAD	Potencia Instalada	Puntos de luz
Provin- cia	Muni- cipio	Enti- dad	Núcleo	Denominación	Rfi	Rfi	Cl	Kw	nº
23	041	0001	01	HIGUERA DE CALATRAVA(NUCLEO)	SI	NO	B	34	220
TOTAL NÚCLEO									220
TOTAL DISEMINADO									0
TOTAL MUNICIPIO									220

ENCUESTA DE INFRAESTRUCTURA Y EQUIPAMIENTOS LOCALES- 2010

DIPUTACIÓN PROVINCIAL DE JAÉN

MUNICIPIO:

HIGUERA DE CALATRAVA

Provincia:

23

Isla:

Municipio

041



CUADRO 48

10. OTRAS INFORMACIONES MUNICIPALES

NÚCLEO DE POBLACIÓN					RECEPCIÓN TV		TELEFONÍA MOVIL		CORREO	BANDA ANCHA						CAPI	CALIDAD SUMIN. ENERGÍA		ALUMBR.PÚBLICO AMB.SIN SERV.	
Provincia	Municipio	Entidad	Núcleo	Denominación	Antena	Cable	Gsm	Umts		Rd	Xd	Wi	Ca	Rb	St		Electr.	Gas	Viv afec	Long calle
					CI	CI	CI	CI	CI	CI	CI	CI	CI	CI	CI	CI	nº	m		



ENCUESTA DE INFRAESTRUCTURA Y EQUIPAMIENTOS LOCALES- 2010

DIPUTACIÓN PROVINCIAL DE JAÉN

MUNICIPIO:

HIGUERA DE CALATRAVA

Provincia:

23

Isla:

Municipio

041



CUADRO 49

11. INSTALACIONES DEPORTIVAS DE USO PÚBLICO

11.1 Características de las Instalaciones.

CÓDIGO DE IDENTIFICACIÓN				NOMBRE DE LA INSTALACIÓN	CARACTERÍSTICAS							
Tipo	Provincia	Municipio	Nº Orden		Tipo	Titular	Gestión	Superficie (m2)			Sin Barreras Arquitectónicas	Estado
					CI	CI	CI	Cubierta	Aire Libre	Solar	CI	
TJ	23	041	001	Campo de Futbol	TJ	MU	MU	78	13.605	13.683	SI	B
PT	23	041	002	Pista Polideportiva Cubierta	PT	MU	MU	1.000	0	1.000	SI	B
TOTAL MUNICIPIO								1.078	13.605	14.683		

**ENCUESTA DE INFRAESTRUCTURA Y EQUIPAMIENTOS LOCALES- 2010**

DIPUTACIÓN PROVINCIAL DE JAÉN

MUNICIPIO:**HIGUERA DE CALATRAVA****Provincia:****23****Isla:****Municipio****041****CUADRO 50****12. INSTALACIONES DEPORTIVAS DE USO PÚBLICO****12.2 Tipos de deportes de las Instalaciones.**

CÓDIGO DE IDENTIFICACIÓN				NOMBRE DE LA INSTALACIÓN	Tipo de deporte
Clave	Provincia	Municipio	Nº Orden		CI
ID	23	041	001	Campo de Futbol	FB
ID	23	041	002	Pista Polideportiva Cubierta	BC
ID	23	041	002	Pista Polideportiva Cubierta	BM
ID	23	041	002	Pista Polideportiva Cubierta	BV
ID	23	041	002	Pista Polideportiva Cubierta	TE

**ENCUESTA DE INFRAESTRUCTURA Y EQUIPAMIENTOS LOCALES- 2010**

DIPUTACIÓN PROVINCIAL DE JAÉN

MUNICIPIO:**HIGUERA DE CALATRAVA****Provincia:****23****Isla:****Municipio****041****CUADRO 52****12. OTRAS INSTALACIONES PÚBLICAS.****12.1 Centros Culturales y de Esparcimiento.****12.1.2 Superficie de los Usos de los Centros.**

CÓDIGO DE IDENTIFICACIÓN			NOMBRE DEL CENTRO	USO	SUPERFICIE CUBIERTA
Provin-cia	Muni-cipio	Nº Orden		Cl	m2
23	041	001	Biblioteca	BA	220
23	041	002	Hogar del Pensionista	PN	128
TOTAL MUNICIPIO					348



ENCUESTA DE INFRAESTRUCTURA Y EQUIPAMIENTOS LOCALES- 2010

DIPUTACIÓN PROVINCIAL DE JAÉN

MUNICIPIO:

Provincia:

Isla:


Municipio



CUADRO 54

13. LONJAS, MERCADOS Y RECINTOS FERIALES.


CÓDIGO DE IDENTIFICACIÓN				NÚCLEO DE POBLACIÓN	NOMBRE DEL EQUIPAMIENTO	TIPO	TITULAR	GESTIÓN	SUPERFICIE (m2)			Sin Barreras Arquitectónicas	ESTADO
Clave	Provincia	Municipio	Nº Orden						Cubierta	Aire Libre	Solar		
					CI	CI	CI	CI				CI	CI
TOTAL MUNICIPIO									#Error	#Error	#Error		

	ENCUESTA DE INFRAESTRUCTURA Y EQUIPAMIENTOS LOCALES- 2010					
	DIPUTACIÓN PROVINCIAL DE JAÉN					
	MUNICIPIO:		HIGUERA DE CALATRAVA			
	Provincia:	23	Isla:		Municipio	041



CUADRO 56
15. CEMENTERIOS



CÓDIGO DE IDENTIFICACIÓN				NÚCLEO DE POBLACIÓN	NOMBRE DEL CEMENTERIO	TITULAR	DISTANCIA AL NÚCLEO	ESTADO DE ACCESO	CAPILLA	DEPÓSITO	AMPLIACIÓN	GRADO DE SATURACIÓN	SUPERFICIE TOTAL	Sin Barreras Arquitectónicas	CREMATORIO
Clave	Provincia	Municipio	Nº Orden			CI	Km	CI	CI	CI	CI	CI	%	m2	CI
CE	23	041	001		Cementerio Municipal	MU	0,8	B	NO	NO	SI	60	4.800	SI	NO
TOTAL MUNICIPIO													4.800		

	ENCUESTA DE INFRAESTRUCTURA Y EQUIPAMIENTOS LOCALES- 2010				
	DIPUTACIÓN PROVINCIAL DE JAÉN				
	MUNICIPIO:				
	Provincia:		Isla:		Municipio



CUADRO 57
16. TANATORIOS

CÓDIGO DE IDENTIFICACIÓN				NÚCLEO DE POBLACIÓN	NOMBRE DEL TANATORIO	TITULAR	GESTIÓN	CARACTERÍSTICAS					
Clave	Provincia	Municipio	Nº Orden					Superficie (m2)			Salas	Sin Barreras Arquitectónicas	Estado
								Cubierta	Aire libre	Solar	nº	CI	CI
TOTAL MUNICIPIO								#Error	#Error	#Error	#Error		

		ENCUESTA DE INFRAESTRUCTURA Y EQUIPAMIENTOS LOCALES- 2010			
GOBIERNO DE ESPAÑA		MINISTERIO DE POLÍTICA TERRITORIAL			
DIPUTACIÓN PROVINCIAL DE JAÉN					
MUNICIPIO:		HIGUERA DE CALATRAVA			
Provincia:	23	Isla:		Municipio	041

CUADRO 58
17. CENTROS SANITARIOS

CÓDIGO DE IDENTIFICACIÓN				NÚCLEO DE POBLACIÓN	NOMBRE DEL CENTRO	TIPO	TITULAR	GESTIÓN	SUPERFICIE (m2)			UCI	CAMAS	Sin Barreras Arquitectónicas	ESTADO
Clave	Provincia	Municipio	Nº Orden						CI	CI	CI				
SA	23	041	001	HIGUERA DE CALATRAVA(NU	Consultorio Medico (T-I)	CLO	CAU	SAS	123	0	123	NO	0	SI	B
TOTAL MUNICIPIO									123	0	123				



ENCUESTA DE INFRAESTRUCTURA Y EQUIPAMIENTOS LOCALES- 2010

DIPUTACIÓN PROVINCIAL DE JAÉN

MUNICIPIO: HIGUERA DE CALATRAVA



Provincia: 23 Isla: Municipio 041



CUADRO 59

18. CENTROS ASISTENCIALES

CÓDIGO DE IDENTIFICACIÓN				NÚCLEO DE POBLACIÓN	NOMBRE DEL CENTRO	TIPO	TITULAR	GESTIÓN	PLAZAS	SUPERFICIE (m2)			Sin Barreras Arquitectónicas	ESTADO
Clave	Provincia	Municipio	Nº Orden							CI	CI	Km		
AS	23	041	001	HIGUERA DE CALATRAVA(NU)	Guarderia Municipal	GI	MU	MU	60	123	0	123	SI	B
AS	23	041	002	HIGUERA DE CALATRAVA(NU)	Centro Social	CA	MU	MU	80	256	150	278	SI	B
TOTAL MUNICIPIO									140	379	150	401		


		ENCUESTA DE INFRAESTRUCTURA Y EQUIPAMIENTOS LOCALES- 2010				
MINISTERIO DE POLÍTICA TERRITORIAL		DIPUTACIÓN PROVINCIAL DE JAÉN				
MUNICIPIO:		HIGUERA DE CALATRAVA				
Provincia:	23	Isla:		Municipio	041	

CUADRO 60

19 CENTROS DE ENSEÑANZA

19.1. Características de los Centros.

CÓDIGO DE IDENTIFICACIÓN				NÚCLEO DE POBLACIÓN	NOMBRE DEL CENTRO	Ámbito	Titular	SUPERFICIE (m2)			Sin Barreras Arquitectónicas	ESTADO
Clave	Provincia	Municipio	Nº Orden					Cl	Cl	Cubierta		
EN	23	041	002	HIGUERA DE CALATRAVA(NU	CP. San Sebastian	L	CE	960	400	880	SI	B
EN	23	041	001	HIGUERA DE CALATRAVA(NU	Centro de Educacion de Adultos	L	CE	200	0	200	SI	B
TOTAL MUNICIPIO								1.160	400	1.080		

	ENCUESTA DE INFRAESTRUCTURA Y EQUIPAMIENTOS LOCALES- 2010				
	DIPUTACIÓN PROVINCIAL DE JAÉN				
	MUNICIPIO:	HIGUERA DE CALATRAVA			
	Provincia:	23	Isla:		Municipio



CUADRO 61

19 CENTROS DE ENSEÑANZA

19.2. Niveles de enseñanza de los Centros.

CÓDIGO DE IDENTIFICACIÓN				NÚCLEO DE POBLACIÓN	NOMBRE DEL CENTRO	Nivel	CENTROS NO UNIVERSITARIOS		
Clave	Provincia	Municipio	Nº Orden				Cl	Unidades	Plazas
EN	23	041	001	HIGUERA DE CALATRAVA(N	Centro de Educacion de Adultos	OTR	1	25	11
EN	23	041	002	HIGUERA DE CALATRAVA(N	CP. San Sebastian	ESO	2	50	15
EN	23	041	002	HIGUERA DE CALATRAVA(N	CP. San Sebastian	INF	3	75	14
EN	23	041	002	HIGUERA DE CALATRAVA(N	CP. San Sebastian	PRI	6	150	34
TOTAL MUNICIPIO							12	300	74



ENCUESTA DE INFRAESTRUCTURA Y EQUIPAMIENTOS LOCALES- 2010

DIPUTACIÓN PROVINCIAL DE JAÉN

MUNICIPIO: HIGUERA DE CALATRAVA

Provincia: 23 **Isla:** **Municipio** 041



CUADRO 63

21. CASAS CONSISTORIALES Y OTROS EQUIPAMIENTOS DE USO O TITULARIDAD MUNICIPAL

21.1 Características de los equipamientos.

CÓDIGO DE IDENTIFICACIÓN				NÚCLEO DE POBLACIÓN	NOMBRE DEL EQUIPAMIENTO	TIPO	TITULAR	TENENCIA	SUPERFICIE (m2)			Sin Barreras Arquitectónicas	ESTADO
Clave	Provincia	Municipio	Nº Orden						Cubierta	Aire Libre	Solar		
CC	23	041	001	HIGUERA DE CALATRAVA(NUCLEO	Casa Consistorial	AY	MU	MU	1.300	700	2.000	SI	B
CC	23	041	002	HIGUERA DE CALATRAVA(NUCLEO	Viviendas Municipales	VM	MU	AL	296	0	208	SI	M
CC	23	041	003	HIGUERA DE CALATRAVA(NUCLEO	Pescaderia	OT	MU	AL	150	0	50	SI	B
CC	23	041	004	HIGUERA DE CALATRAVA(NUCLEO	Edificio Multiple I	OT	MU	MU	384	150	278	SI	B
CC	23	041	006	HIGUERA DE CALATRAVA(NUCLEO	Edificio Multiple II	OT	MU	MU	246	0	123	SI	B
CC	23	041	009	HIGUERA DE CALATRAVA(NUCLEO	Torre	OT	MU	MU	40	0	40	NO	R
TOTAL MUNICIPIO									2.416	850	2.699		



ENCUESTA DE INFRAESTRUCTURA Y EQUIPAMIENTOS LOCALES- 2010					
DIPUTACIÓN PROVINCIAL DE JAÉN					
MUNICIPIO:		HIGUERA DE CALATRAVA			
Provincia:	23	Isla:		Municipio	041



CUADRO 64

21 CASAS CONSISTORIALES Y OTROS EQUIPAMIENTOS DE USO O TITULARIDAD MUNICIPAL

21.2 Superficies de los usos de las Casas Consistoriales y otros equipamientos.

CÓDIGO DE IDENTIFICACIÓN				NÚCLEO DE POBLACIÓN	NOMBRE DEL EQUIPAMIENTO	USO	SUPERFICIE CUBIERTA
Clave	Provincia	Municipio	Nº Orden			CI	m2
CC	23	041	001	HIGUERA DE CALATRAVA(NUCLEO)	Casa Consistorial	AM	150
CC	23	041	001	HIGUERA DE CALATRAVA(NUCLEO)	Casa Consistorial	OT	1.150
CC	23	041	002	HIGUERA DE CALATRAVA(NUCLEO)	Viviendas Municipales	VI	296
CC	23	041	003	HIGUERA DE CALATRAVA(NUCLEO)	Pescaderia	OT	150
CC	23	041	004	HIGUERA DE CALATRAVA(NUCLEO)	Edificio Multiple I	AS	384
CC	23	041	006	HIGUERA DE CALATRAVA(NUCLEO)	Edificio Multiple II	AS	123
CC	23	041	006	HIGUERA DE CALATRAVA(NUCLEO)	Edificio Multiple II	SA	123
CC	23	041	009	HIGUERA DE CALATRAVA(NUCLEO)	Torre	OT	40

