

Encuesta de Infraestructura y Equipamientos Locales

Fase de 2010

Cuestionario

23

040

LAHIGUERA





ENCUESTA DE INFRAESTRUCTURA Y EQUIPAMIENTOS LOCALES- 2010

DIPUTACIÓN PROVINCIAL DE JAÉN

MUNICIPIO:

LAHIGUERA

Provincia:

23

Isla:

Municipio

040



CUADRO 01

1. INFORMACION DEMOGRÁFICA

1.1 Población, viviendas y accesibilidad de los núcleos.

1.1.1 Núcleos de población encuestados. 1

ent	núc	Núcleo de población	PADRON 2009	Poblacion estacional máxima	Altitud	Viviendas Familiares	Plazas Hoteleras	Plazas de Turismo Rural	Accesibilidad
0001	01	LAHIGUERA (NUCLEO)	1.886	2.400	220	794	0	0	NO
TOTAL NÚCLEO			1.886	2.400		794	0	0	
TOTAL DISEMINADO			0	4		2	0	0	
TOTAL MUNICIPIO			1.886	2.404		796	0	0	

ENCUESTA DE INFRAESTRUCTURA Y EQUIPAMIENTOS LOCALES- 2010

DIPUTACIÓN PROVINCIAL DE JAÉN

MUNICIPIO: LAHIGUERA**Provincia:** 23 **Isla:** **Municipio** 040**CUADRO 02****2. PLANEAMIENTO URBANÍSTICO**

FIGURA DE PLANEAMIENTO			Superficie Municipio	Publicación B.O.	Suelo Urbanizado	Suelo Rural	Suelo Rural Preservado
Tipo	Estado Tramitación	Denominación	Hectáreas	Fecha	Hectáreas	Hectáreas	Hectáreas
N.M	AD	NORMAS SUBSIDIARIAS	4.447,68	08/01/2000	64,39	3.944,28	439,01

ENCUESTA DE INFRAESTRUCTURA Y EQUIPAMIENTOS LOCALES- 2010

DIPUTACIÓN PROVINCIAL DE JAÉN

MUNICIPIO: LAHIGUERA

Provincia: 23 **Isla:** **Municipio** 040



CUADRO 03
3. OTROS SERVICIOS DEL MUNICIPIO

3.1. Municipios encuestados.

SEDE WEB MUNICIPAL			ORDENANZAS SOTERRA- MIENTO	ENERGÍAS ALTERNATIVAS								Cobertura a Telefonía Movil	TV Digital por Cable
Información general	Información turística	Gobierno electrónico		Energía eólica	KW eólica	Energía solar	KW solar	Planta Mareomotriz	KW Mareo-motriz	Otras Energías	KW Otras		
CI	CI	CI	CL	CI	Kw	CI	Kw	CI	Kw	CI	Kw	CI	CI
NO	NO	NO	NO	NO	0	NO	0	NO	0	NO	0	SI	NO
TOTAL MUNICIPIO					0		0		0		0		

ENCUESTA DE INFRAESTRUCTURA Y EQUIPAMIENTOS LOCALES- 2010



DIPUTACIÓN PROVINCIAL DE JAÉN

MUNICIPIO: LAHIGUERA

Provincia: 23 **Isla:** **Municipio** 040




CUADRO 04

4. CARRETERAS

4.1. Tramos de carretera existentes en el término municipal.

PROVIN- CIA	CARRE- TERA	MUNI- CIPIO	Nombre de Carretera	CARACTERÍSTICAS DE LOS TRAMOS DE CARRETERA EN EL MUNICIPIO													
				Puntos kilométricos		Titular	Ges-tión	Señaliza- ción	Firme		Ancho	Longitud	Pasos a nivel	Dimen- siona- miento	Características del trazado		
				Inicio	Final				Tipo	Estado					Si	Pe	Fe
				CI	CI	CI	CI	Cl	m	m	Km	Cl	Cl	Cl	Cl	Cl	
23	A-311	040	De Jaén a Andújar por Fuerte del Rey	21,0	29,9	CA	CA	A	MB	R	5,0	8,9	0	BD	NO	NO	NO
23	A-311	040	De Jaén a Andújar por Fuerte del Rey	29,9	30,6	CA	CA	A	RA	B	9,0	0,6	0	BD	NO	NO	NO
23	JA-3404	040	ARJONA A LAHIGUERA	4,7	8,3	PR	PR	A	MB	B	8,0	3,7	0	BD	NO	NO	NO
23	JA-3404	040	ARJONA A LAHIGUERA	8,3	9,0	MU	PR	A	MB	B	8,0	0,7	0	RD	NO	NO	NO
23	JA-3409	040	VILLANUEVA DE LA REINA A LAHIGUER	4,5	8,5	PR	PR	A	MB	B	8,0	4,0	0	BD	NO	NO	NO
23	JA-3409	040	VILLANUEVA DE LA REINA A LAHIGUER	8,5	8,7	MU	PR	A	MB	R	8,0	0,2	0	RD	NO	NO	NO
23	JV-2303	040	VARIANTE DE LA HIGURA	0,0	0,3	PR	PR	N	MB	B	8,0	0,3	0	BD	NO	NO	NO
TOTAL MUNICIPIO												18,5					

		ENCUESTA DE INFRAESTRUCTURA Y EQUIPAMIENTOS LOCALES- 2010			
		DIPUTACIÓN PROVINCIAL DE JAÉN			
MUNICIPIO:		LAHIGUERA			
Provincia:	23	Isla:		Municipio	040




CUADRO 05

5. INFRAESTRUCTURAS VIARIAS.

5.1. Superficie pavimentada y no pavimentada de Travesías, Calles, Plazas y Otros Viarios.

NÚCLEOS DE POBLACIÓN					CARACTERÍSTICAS				
Provincia	Municipio	Entidad	Núcleo	NOMBRE	Tipo	Estado	Longitud	Superficie	Viviendas sin acceso pavimentado
					Cl	Cl	m	m2	nº
23	040	0001	01	LAHIGUERA (NUCLEO)	CA	B	4.828	42.019	0
23	040	0001	01	LAHIGUERA (NUCLEO)	CA	M	2.474	20.957	0
23	040	0001	01	LAHIGUERA (NUCLEO)	CA	R	3.627	32.946	0
23	040	0001	01	LAHIGUERA (NUCLEO)	OT	B	681	4.952	0
23	040	0001	01	LAHIGUERA (NUCLEO)	OT	M	67	456	0
23	040	0001	01	LAHIGUERA (NUCLEO)	OT	R	327	3.560	0
23	040	0001	01	LAHIGUERA (NUCLEO)	TR	B	992	10.647	0
23	040	0001	01	LAHIGUERA (NUCLEO)	TR	M	1.145	12.842	0
23	040	0001	01	LAHIGUERA (NUCLEO)	TR	R	67	516	0

	ENCUESTA DE INFRAESTRUCTURA Y EQUIPAMIENTOS LOCALES- 2010				
	DIPUTACIÓN PROVINCIAL DE JAÉN				
	MUNICIPIO:				
	Provincia:		Isla:		Municipio




CUADRO 27

7. SANEAMIENTO Y DEPURACIÓN

7.1 Sistema de saneamiento.

7.1.4 Identificación de los colectores generales encuestados, ubicados en municipios mayores de 50.000 habitantes.

CÓDIGO DE IDENTIFICACIÓN			
Colector	Provincia	Municipio	Nº de Orden
CI			

	ENCUESTA DE INFRAESTRUCTURA Y EQUIPAMIENTOS LOCALES- 2010				
	DIPUTACIÓN PROVINCIAL DE JAÉN				
	MUNICIPIO:				
	Provincia:		Isla:		Municipio



CUADRO 34

7. SANEAMIENTO Y DEPURACIÓN

7.1 Sistema de saneamiento.

7.1.11 Características de los tramos de emisarios encuestados, ubicados en municipios mayores de 50.000 habitante

CÓDIGO DE IDENTIFICACIÓN				CARACTERÍSTICAS DE LOS TRAMOS DE EMISARIOS			
				Tipo de material	Estado	Longitud del tramo	
						Terrestre	Marítima
Clave	Provincia	Municipio	Nº	CI	CI	m	m
TOTAL MUNICIPIO						#Error	#Error

ENCUESTA DE INFRAESTRUCTURA Y EQUIPAMIENTOS LOCALES- 2010

DIPUTACIÓN PROVINCIAL DE JAÉN

MUNICIPIO:

LAHIGUERA

Provincia:

23

Isla:

Municipio



040



CUADRO 48

10. OTRAS INFORMACIONES MUNICIPALES


NÚCLEO DE POBLACIÓN					RECEPCIÓN TV		TELEFONÍA MOVIL		CORREO	BANDA ANCHA						CAPI	CALIDAD SUMIN. ENERGÍA		ALUMBR.PÚBLICO AMB.SIN SERV.	
Provincia	Municipio	Entidad	Núcleo	Denominación	Antena	Cable	Gsm	Umts		Rd	Xd	Wi	Ca	Rb	St		Electr.	Gas	Viv afec	Long calle
					CI	CI	CI	CI	CI	CI	CI	CI	CI	CI	CI	CI	nº	m		

	ENCUESTA DE INFRAESTRUCTURA Y EQUIPAMIENTOS LOCALES- 2010						
	DIPUTACIÓN PROVINCIAL DE JAÉN						
	MUNICIPIO:		LAHIGUERA				
	Provincia:	23	Isla:		Municipio	040	

CUADRO 54

13. LONJAS, MERCADOS Y RECINTOS FERIALES.

CÓDIGO DE IDENTIFICACIÓN				NÚCLEO DE POBLACIÓN	NOMBRE DEL EQUIPAMIENTO	TIPO	TITULAR	GESTIÓN	SUPERFICIE (m2)			Sin Barreras Arquitectónicas	ESTADO
Clave	Provincia	Municipio	Nº Orden						CI	CI	CI		
LM	23	040	001	LAHIGUERA (NUCLEO)	Mercado Municipal	ME	MU	MU	342	0	342	SI	B
TOTAL MUNICIPIO									342	0	342		

		ENCUESTA DE INFRAESTRUCTURA Y EQUIPAMIENTOS LOCALES- 2010					
		DIPUTACIÓN PROVINCIAL DE JAÉN					
MUNICIPIO:		LAHIGUERA					
Provincia:	23	Isla:		Municipio	040		




CUADRO 06

6. ABASTECIMIENTO DE AGUA

6.1. Traidas de agua.

6.1.1. Identificación de las captaciones de agua que dan servicio a los núcleos de población del municipio encuestado.

NÚCLEOS DE POBLACIÓN					CÓDIGO DE IDENTIFICACIÓN DE LA CAPTACIÓN				
Provincia	Municipio	Entidad	Núcleo	NOMBRE	Captación	Provincia	Municipio	Nº de orden	Nombre de la captación
					CI	CI	CI	CI	CI
23	040	0001	01	LAHIGUERA (NUCLEO)	CA	23	050	001	
23	040	0001	01	LAHIGUERA (NUCLEO)	CA	23	050	002	
23	040	0001	01	LAHIGUERA (NUCLEO)	CA	23	050	003	
23	040	0001	01	LAHIGUERA (NUCLEO)	CA	23	050	004	
23	040	0001	01	LAHIGUERA (NUCLEO)	CA	23	093	001	Embalse del Quiebraj

		ENCUESTA DE INFRAESTRUCTURA Y EQUIPAMIENTOS LOCALES- 2010					
		DIPUTACIÓN PROVINCIAL DE JAÉN					
		MUNICIPIO:		LAHIGUERA			
		Provincia:	23	Isla:		Municipio	040



CUADRO 09

6. ABASTECIMIENTO DE AGUA



6.1. Traídas de agua.

6.1.4. Identificación de las conducciones que dan servicio a los núcleos de población del municipio encuestado.

NÚCLEOS DE POBLACIÓN					CÓDIGO DE IDENTIFICACIÓN DE LA CONDUCCIÓN			
Provincia	Municipio	Entidad	Núcleo	NOMBRE	Conducción	Provincia	Municipio	Nº de Orden
					CI			
23	040	0001	01	LAHIGUERA (NUCLEO)	CN	23	006	409
23	040	0001	01	LAHIGUERA (NUCLEO)	CN	23	040	001
23	040	0001	01	LAHIGUERA (NUCLEO)	CN	23	050	415
23	040	0001	01	LAHIGUERA (NUCLEO)	CN	23	050	417
23	040	0001	01	LAHIGUERA (NUCLEO)	CN	23	087	406
23	040	0001	01	LAHIGUERA (NUCLEO)	CN	23	093	401

ENCUESTA DE INFRAESTRUCTURA Y EQUIPAMIENTOS LOCALES- 2010**DIPUTACIÓN PROVINCIAL DE JAÉN****MUNICIPIO: LAHIGUERA****Provincia: 23 Isla: Municipio 040****CUADRO 10****6. ABASTECIMIENTO DE AGUA****6.1. Traídas de agua.****6.1.5. Identificación de las conducciones en el municipio encuestado.**

CÓDIGO DE IDENTIFICACIÓN DE LA CONDUCCIÓN			
Conducción	Provincia	Municipio	Nº de Orden
Ci			
CN	23	040	001

	ENCUESTA DE INFRAESTRUCTURA Y EQUIPAMIENTOS LOCALES- 2010					
	DIPUTACIÓN PROVINCIAL DE JAÉN					
	MUNICIPIO:		LAHIGUERA			
	Provincia:	23	Isla:		Municipio	



CUADRO 12

6. ABASTECIMIENTO DE AGUA

6.1 Traidas de agua.

6.1.7. Características de los tramos de conducciones en el municipio encuestado.

CÓDIGO DE IDENTIFICACIÓN				CARACTERÍSTICAS DE LA CONDUCCIÓN				
Clave	Provincia	Municipio	Orden	Tipo	Estado	Titular	Gestión	Longitud
				CI	CI	CI	CI	m
CN	23	040	001	FC	B	MU	MU	910
TOTAL MUNICIPIO								910

	ENCUESTA DE INFRAESTRUCTURA Y EQUIPAMIENTOS LOCALES- 2010					
	DIPUTACIÓN PROVINCIAL DE JAÉN					
	MUNICIPIO:		LAHIGUERA			
	Provincia:	23	Isla:		Municipio	


CUADRO 12

6. ABASTECIMIENTO DE AGUA

6.1 Traidas de agua.

6.1.7. Características de los tramos de conducciones en el municipio encuestado.

CÓDIGO DE IDENTIFICACIÓN				CARACTERÍSTICAS DE LA CONDUCCIÓN				
Clave	Provin- cia	Muni- cipio	Orden	Tipo	Estado	Titular	Gestión	Longitud
				CI	CI	CI	CI	m
CN	23	040	001	FC	B	MU	MU	910
TOTAL MUNICIPIO								910

	ENCUESTA DE INFRAESTRUCTURA Y EQUIPAMIENTOS LOCALES- 2010				
	DIPUTACIÓN PROVINCIAL DE JAÉN				
	MUNICIPIO:				
	Provincia:		Isla:		Municipio




CUADRO 13

6. ABASTECIMIENTO DE AGUA

6.1 Traidas de agua.

6.1.8. Características de los tramos de conducciones encuestadas, ubicadas en municipios mayores de 50.000 habitan

CÓDIGO DE IDENTIFICACIÓN				CARACTERÍSTICAS DE LA CONDUCCIÓN				
Clave	Provincia	Municipio	Orden	Tipo	Estado	Titular	Gestión	Longitud
				CI	CI	CI	CI	m
TOTAL MUNICIPIO								#Error

		ENCUESTA DE INFRAESTRUCTURA Y EQUIPAMIENTOS LOCALES- 2010					
		DIPUTACIÓN PROVINCIAL DE JAÉN					
		MUNICIPIO:		LAHIGUERA			
		Provincia:	23	Isla:		Municipio	040




CUADRO 14

6. ABASTECIMIENTO DE AGUA

6.1 Traidadas de agua.

6.1.9. Identificación de los depósitos de agua que dan servicio a los núcleos de población del municipio encuestado.

NÚCLEO DE POBLACIÓN					CÓDIGO DE IDENTIFICACIÓN			
Provin- cia	Muni- cipio	Entidad	Núcleo	NOMBRE	Depósitos	Provincia	Municipio	Nº de Orden
					CI			
23	040	0001	01	LAHIGUERA (NUCLEO)	DE	23	006	001
23	040	0001	01	LAHIGUERA (NUCLEO)	DE	23	040	001
23	040	0001	01	LAHIGUERA (NUCLEO)	DE	23	040	003
23	040	0001	01	LAHIGUERA (NUCLEO)	DE	23	050	001
23	040	0001	01	LAHIGUERA (NUCLEO)	DE	23	050	002
23	040	0001	01	LAHIGUERA (NUCLEO)	DE	23	086	001
23	040	0001	01	LAHIGUERA (NUCLEO)	DE	23	087	001
23	040	0001	01	LAHIGUERA (NUCLEO)	DE	23	087	004

		ENCUESTA DE INFRAESTRUCTURA Y EQUIPAMIENTOS LOCALES- 2010					
		DIPUTACIÓN PROVINCIAL DE JAÉN					
		MUNICIPIO:		LAHIGUERA			
		Provincia:	23	Isla:		Municipio	040




CUADRO 15

6. ABASTECIMIENTO DE AGUA

6.1 Traidas de agua.

6.1.10. Características de los depósitos de agua en el municipio encuestado.

CÓDIGO DE IDENTIFICACIÓN				CARACTERÍSTICAS DE LOS DEPÓSITOS							
Clave	Provincia	Municipio	Nº Orden	Tipo	Titular	Gestión	Capacidad	Estado	Protección	Limpieza	Contador
				Cl	Cl	Cl	m3	Cl	Cl	nº	Cl
DE	23	040	001	ES	MU	MU	600	M	SF	2.005	AM
DE	23	040	003	ES	MU	MU	1.200	E	SF	2.008	AM
TOTAL MUNICIPIO							1.800			4.013	

		ENCUESTA DE INFRAESTRUCTURA Y EQUIPAMIENTOS LOCALES- 2010			
		DIPUTACIÓN PROVINCIAL DE JAÉN			
MUNICIPIO:					
Provincia:		Isla:		Municipio	





CUADRO 16

6. ABASTECIMIENTO DE AGUA

6.1 Traidas de agua.

6.1.11. Características de los depósitos de agua encuestados, ubicados en municipios mayores de 50,000 habitantes

CÓDIGO DE IDENTIFICACIÓN				CARACTERÍSTICAS DE LOS DEPÓSITOS							
Clave	Provincia	Municipio	Nº Orden	Tipo	Titular	Gestión	Capacidad	Estado	Protección	Limpieza	Contador
				Cl	Cl	Cl	m3	Cl	Cl	nº	Cl
TOTAL MUNICIPIO							#Error			#Error	

	ENCUESTA DE INFRAESTRUCTURA Y EQUIPAMIENTOS LOCALES- 2010					
	DIPUTACIÓN PROVINCIAL DE JAÉN					
	MUNICIPIO:	LAHIGUERA				
	Provincia:	23	Isla:		Municipio	



CUADRO 17

6. ABASTECIMIENTO DE AGUA

6.1 Traídas de agua.

6.1.12. Identificación de las instalaciones de tratamiento de potabilización que dan servicio a los núcleos de población del municipio encuestado.

NÚCLEOS DE POBLACIÓN					CÓDIGO DE IDENTIFICACIÓN DE LA INSTALACIÓN			
Provincia	Municipio	Entidad	Núcleo	NOMBRE	Tratamiento de potabilizac.	Provincia	Municipio	Nº de Orden
					CI			
23	040	0001	01	LAHIGUERA (NUCLEO)	TP	23	040	001
23	040	0001	01	LAHIGUERA (NUCLEO)	TP	23	093	001

		ENCUESTA DE INFRAESTRUCTURA Y EQUIPAMIENTOS LOCALES- 2010						
		DIPUTACIÓN PROVINCIAL DE JAÉN						
		MUNICIPIO:		LAHIGUERA				
		Provincia:	23	Isla:		Municipio	040	

CUADRO 18

6. ABASTECIMIENTO DE AGUA

6.1 Traidas de agua.

6.1.13. Instalaciones y tratamiento de potabilización del municipio encuestado.

CÓDIGO DE IDENTIFICACIÓN				TIPO DE EQUIPAMIENTO	UBICACIÓN	TIPOS DE TRATAMIENTO						METODO DE DESINFECCION			CONTROL CALIDAD		ESTADO
Clave	Provincia	Municipio	Nº Orden			Solo Desinfección	Categoría A1	Categoría A2	Categoría A3	Desaladora	Otros tipos	METODO DE DESINFECCION			Periodicidad	Organismo	
												CI	CI	CI			
TP	23	040	001	AU	DE	SI	NO	NO	NO	NO	NO	SI	NO	NO	DI	MU	B

		ENCUESTA DE INFRAESTRUCTURA Y EQUIPAMIENTOS LOCALES- 2010					
		DIPUTACIÓN PROVINCIAL DE JAÉN					
MUNICIPIO:		LAHIGUERA					
Provincia:	23	Isla:		Municipio	040		



CUADRO 21

6. ABASTECIMIENTO DE AGUA

6.2 Distribución de agua

6.2.2 Características y elementos del servicio de abastecimiento de agua

6.2.2.2. Núcleos de población encuestados. 2.

Núcleo de Población			CARACTERÍSTICAS DEL SERVICIO					ELEMENTOS ACCESORIOS						CISTERNA
			Dotación de agua		Conta- dores	Tasa	Año de instala- ción	Hidrantes		Válvulas		Bocas de riego		
			Disponi- bilidad	Restri- cciones				Sufi- ciencia	Estado	Sufi- ciencia	Estado	Sufi- ciencia	Estado	
0001	01	LAHIGUERA (NUCLEO)	IN	RM	SI	SI	1970	NO		IN	R	IN	B	NO

ENCUESTA DE INFRAESTRUCTURA Y EQUIPAMIENTOS LOCALES- 2010

DIPUTACIÓN PROVINCIAL DE JAÉN

MUNICIPIO: LAHIGUERA

Provincia: 23 **Isla:** **Municipio** 040



CUADRO 22


6. ABASTECIMIENTO DE AGUA

6.2 Distribución de agua

6.2.2 Características y elementos del servicio de abastecimiento de agua

6.2.2.2. Núcleos de población encuestados. 3.

Núcleo de Población	CARACTERÍSTICAS DEL SERVICIO							DEFICIT RED DE DISTRIBUCION				
	Viviendas con servicio		Consumo		Deficiencias Presión		Pérdidas	Calidad	Longitud red	Viviendas afectadas red	Población afectada	
	Conectadas	No conect.	Invierno	Verano	Exceso	Defecto					Residente	Estacional
	nº	nº	m3/día	m3/día	nº	nº	%	Cl	m	nº	nº	nº
0001 01 LAHIGUERA (NUCLEO)	794	0	377	480	0	0	30	B	0	0	0	0
TOTAL NÚCLEO	794	0	377	480	0	0			0	0	0	0
TOTAL DISEMINADO	0	0	0	0	0	0			0	2	0	4
TOTAL MUNICIPIO	794	0	377	480	0	0			0	2	0	4

		ENCUESTA DE INFRAESTRUCTURA Y EQUIPAMIENTOS LOCALES- 2010					
		DIPUTACIÓN PROVINCIAL DE JAÉN					
		MUNICIPIO:		LAHIGUERA			
		Provincia:	23	Isla:		Municipio	040




CUADRO 24

7. SANEAMIENTO Y DEPURACIÓN.

7.1 Sistema de Saneamiento.

7.1.1 Características de los tramos de red de alcantarillado interior.

NÚCLEOS DE POBLACIÓN					CARACTERÍSTICAS DE LA RED DE ALCANTARILLADO INTERIOR						
Provincia	Municipio	Entidad	Núcleo	NOMBRE	Tipo de material	Sistema de transporte	Estado	Tipo de red	Titular	Gestión	Longitud
					CI	CI	CI	CI	CI	CI	m
23	040	0001	01	LAHIGUERA (NUCLEO)	HO	GR	B	RE	MU	MU	7.974
23	040	0001	01	LAHIGUERA (NUCLEO)	HO	GR	M	RE	MU	MU	603
23	040	0001	01	LAHIGUERA (NUCLEO)	HO	GR	R	RE	MU	MU	331
23	040	0001	01	LAHIGUERA (NUCLEO)	PC	GR	B	RE	MU	MU	2.522
23	040	0001	01	LAHIGUERA (NUCLEO)	PC	GR	R	RE	MU	MU	340
TOTAL NÚCLEO											11.770
TOTAL DISEMINADO											
TOTAL MUNICIPIO											

		ENCUESTA DE INFRAESTRUCTURA Y EQUIPAMIENTOS LOCALES- 2010					
		DIPUTACIÓN PROVINCIAL DE JAÉN					
MUNICIPIO:		LAHIGUERA					
Provincia:	23	Isla:		Municipio	040		




CUADRO 25

7. SANEAMIENTO Y DEPURACIÓN

7.1 Sistema de saneamiento.

7.1.2 Identificación de los colectores generales que dan servicio a los núcleos de población del municipio encuestado.

NÚCLEO DE POBLACIÓN					CÓDIGO DE IDENTIFICACIÓN			
Provincia	Municipio	Entidad	Núcleo	NOMBRE	Colector	Provincia	Municipio	Nº de Orden
					CI			
23	040	0001	01	LAHIGUERA (NUCLEO)	CL	23	040	001
23	040	0001	01	LAHIGUERA (NUCLEO)	CL	23	040	002
23	040	0001	01	LAHIGUERA (NUCLEO)	CL	23	040	003
23	040	0001	01	LAHIGUERA (NUCLEO)	CL	23	040	004
23	040	0001	01	LAHIGUERA (NUCLEO)	CL	23	040	005
23	040	0001	01	LAHIGUERA (NUCLEO)	CL	23	040	006
23	040	0001	01	LAHIGUERA (NUCLEO)	CL	23	040	007
23	040	0001	01	LAHIGUERA (NUCLEO)	CL	23	040	008
23	040	0001	01	LAHIGUERA (NUCLEO)	CL	23	040	009
23	040	0001	01	LAHIGUERA (NUCLEO)	CL	23	040	010

		ENCUESTA DE INFRAESTRUCTURA Y EQUIPAMIENTOS LOCALES- 2010				
		DIPUTACIÓN PROVINCIAL DE JAÉN				
		MUNICIPIO:		LAHIGUERA		
		Provincia:	23	Isla:		Municipio




CUADRO 26

7. SANEAMIENTO Y DEPURACIÓN

7.1 Sistema de saneamiento.

7.1.3 Identificación de los colectores generales en el municipio encuestado.

CÓDIGO DE IDENTIFICACIÓN			
Colector	Provincia	Municipio	Nº de Orden
CI			
CL	23	040	001
CL	23	040	002
CL	23	040	003
CL	23	040	004
CL	23	040	005
CL	23	040	006
CL	23	040	007
CL	23	040	008
CL	23	040	009
CL	23	040	010

		ENCUESTA DE INFRAESTRUCTURA Y EQUIPAMIENTOS LOCALES- 2010					
		DIPUTACIÓN PROVINCIAL DE JAÉN					
MUNICIPIO:		LAHIGUERA					
Provincia:	23	Isla:		Municipio	040		



CUADRO 28

7. SANEAMIENTO Y DEPURACIÓN.


7.1 Sistema de Saneamiento.

7.1.5 Tramos de colectores generales en el municipio encuestado.

CÓDIGO DE IDENTIFICACIÓN				CARACTERÍSTICAS DE LOS COLECTORES GENERALES					
Clave	Provincia	Municipio	Nº	Tipo de material	Sistema de transporte	Estado	Titular	Gestión	Longitud
				CI	CI	CI	CI	CI	m
CL	23	040	001	PC	GR	R	MU	MU	237
CL	23	040	002	HO	GR	R	MU	MU	577
CL	23	040	003	HO	GR	R	MU	MU	269
CL	23	040	004	HO	GR	R	MU	MU	166
CL	23	040	004	PC	GR	B	MU	MU	89
CL	23	040	005	HO	GR	R	MU	MU	305
CL	23	040	006	HO	GR	B	MU	MU	286
CL	23	040	007	PC	GR	B	MU	MU	309
CL	23	040	008	HO	GR	M	MU	MU	81
CL	23	040	009	HO	GR	M	MU	MU	191
CL	23	040	010	HO	GR	B	MU	MU	341
TOTAL MUNICIPIO									2.851

ENCUESTA DE INFRAESTRUCTURA Y EQUIPAMIENTOS LOCALES- 2010**DIPUTACIÓN PROVINCIAL DE JAÉN****MUNICIPIO:****LAHIGUERA****Provincia:****23****Isla:****Municipio****040****CUADRO 30****7. SANEAMIENTO Y DEPURACIÓN****7.1 Sistema de saneamiento.****7.1.7 Identificación de los EMISARIOS que dan servicio a los núcleos de población del municipio encuestado.**

NÚCLEO DE POBLACIÓN						CÓDIGO DE IDENTIFICACIÓN DE LOS EMISARIOS			
						Emisario	Provincia	Municipio	Nº de Orden
Clave	Provincia	Municipio	Entidad	Núcleo	Denominación	CI			
EM	23	040	0001	01	LAHIGUERA (NUCLEO)	EM	23	040	001
EM	23	040	0001	01	LAHIGUERA (NUCLEO)	EM	23	040	002
EM	23	040	0001	01	LAHIGUERA (NUCLEO)	EM	23	040	003
EM	23	040	0001	01	LAHIGUERA (NUCLEO)	EM	23	040	004

		ENCUESTA DE INFRAESTRUCTURA Y EQUIPAMIENTOS LOCALES- 2010					
		DIPUTACIÓN PROVINCIAL DE JAÉN					
MUNICIPIO:		LAHIGUERA					
Provincia:	23	Isla:		Municipio	040		




CUADRO 31

7. SANEAMIENTO Y DEPURACIÓN

7.1 Sistema de saneamiento.

7.1.8 Identificación de los EMISARIOS en el municipio encuestado.

CÓDIGO DE IDENTIFICACIÓN				PUNTO DE VERTIDO		DISTANCIA
				Tipo de vertido	Zona de vertido	
Clave	Provincia	Municipio	Nº	CI	CI	
EM	23	040	001	AD	ZM	20
EM	23	040	002	AD	ZM	570
EM	23	040	003	AD	ZM	142
EM	23	040	004	AD	ZM	173

	ENCUESTA DE INFRAESTRUCTURA Y EQUIPAMIENTOS LOCALES- 2010					
	DIPUTACIÓN PROVINCIAL DE JAÉN					
	MUNICIPIO:					
	Provincia:		Isla:		Municipio	





CUADRO 32

7. SANEAMIENTO Y DEPURACIÓN

7.1 Sistema de saneamiento.

7.1.9 Identificación de los EMISARIOS, ubicados en municipios mayores de 50.000 habitantes.

CÓDIGO DE IDENTIFICACIÓN				PUNTO DE VERTIDO		DISTANCIA
				Tipo de vertido	Zona de vertido	
Clave	Provincia	Municipio	Nº	CI	CI	

	ENCUESTA DE INFRAESTRUCTURA Y EQUIPAMIENTOS LOCALES- 2010						
	DIPUTACIÓN PROVINCIAL DE JAÉN						
	MUNICIPIO:		LAHIGUERA				
	Provincia:	23	Isla:		Municipio	040	

CUADRO 33

7. SANEAMIENTO Y DEPURACIÓN

7.1 Sistema de saneamiento.

7.1.10 Características de los tramos de emisarios en el municipio encuestado.

CÓDIGO DE IDENTIFICACIÓN				CARACTERÍSTICAS DE LOS TRAMOS DE EMISARIOS			
				Tipo de material	Estado	Longitud del tramo	
						Terrestre	Marítima
Clave	Provincia	Municipio	Nº	CI	CI	m	m
EM	23	040	001	HO	B	91	0
EM	23	040	002	HO	B	565	0
EM	23	040	003	HO	B	369	0
EM	23	040	004	HO	B	349	0
TOTAL MUNICIPIO						1.374	0

ENCUESTA DE INFRAESTRUCTURA Y EQUIPAMIENTOS LOCALES- 2010



GOBIERNO DE ESPAÑA
MINISTERIO DE POLÍTICA TERRITORIAL

DIPUTACIÓN PROVINCIAL DE JAÉN


MUNICIPIO: LAHIGUERA

Provincia: 23 **Isla:** **Municipio** 040



CUADRO 35
7. SANEAMIENTO Y DEPURACIÓN
7.1 Sistema de saneamiento.
7.1.12. Características del servicio de alcantarillado
7.1.12.1. Nucleos de poblacion encuestados. 5

Núcleo de Población	ELEMENTOS ACCESORIOS				CARACTERÍSTICAS DEL SERVICIO			DÉFICIT DE ALCANTARILLADO				CAUDAL m3/año				
	Pozos	Sumideros	Aliviadero		Calidad	Viviendas con servicio		Longitud red	Viviendas afectadas	Población afectada		Desagüe	Tratado	Reutilizado		
			Con acumulac.	Sin Acumulac.		Conect.	No conect.			Residente	Estacional			Urbano	Rústico	Industrial
	CI	CI	CI	CI	CI	nº	nº	m	nº	nº	nº					
0001 01 LAHIGUERA (NUCLEO)	IN	IN	NO	NO	M	794	0	0	0	0	0	222.187	0	0	0	0
TOTAL NÚCLEO						794	0	0	0	0	0	222.187	0	0	0	0
TOTAL DISEMINADO						0	0	0	2	0	4	0	0			
TOTAL MUNICIPIO						794	0	0	2	0	4	222.187	0	0	0	0

		ENCUESTA DE INFRAESTRUCTURA Y EQUIPAMIENTOS LOCALES- 2010					
		DIPUTACIÓN PROVINCIAL DE JAÉN					
		MUNICIPIO:		LAHIGUERA			
		Provincia:	23	Isla:		Municipio	040



CUADRO 42
8. RECOGIDA Y ELIMINACION DE RESIDUOS URBANOS.
8.1 Recogida de residuos urbanos.

Núcleo de Población			RECOGIDA DE RESIDUOS URBANOS					
			Tipo de recogida	Gestión	Periodicidad	Calidad	Producción	Contenedores
			CI	CI	CI	CI	Tm	nº
0001	01	LAHIGUERA (NUCLEO)	PA	CON	SE	AD	82	16
0001	01	LAHIGUERA (NUCLEO)	PI	CON	OT	AD	15	10
0001	01	LAHIGUERA (NUCLEO)	PL	CON	SE	AD	45	21
0001	01	LAHIGUERA (NUCLEO)	RN	CON	DI	AD	432	51
0001	01	LAHIGUERA (NUCLEO)	VI	CON	OT	AD	171	12
TOTAL NÚCLEO							745	110
TOTAL DISEMINADO							20	2
TOTAL MUNICIPIO							765	112



ENCUESTA DE INFRAESTRUCTURA Y EQUIPAMIENTOS LOCALES- 2010

DIPUTACIÓN PROVINCIAL DE JAÉN

MUNICIPIO:

LAHIGUERA

Provincia:

23

Isla:

Municipio

040



CUADRO 43

8. RECOGIDA Y ELIMINACION DE RESIDUOS URBANOS.

8.2 Núcleos sin recogida de residuos urbanos. Limpieza de calles.

8.2.1 Núcleos de población encuestados.

Núcleo de Población			ÁMBITO SIN SERVICIO			LIMPIEZA DE CALLES	
			Viviendas afectadas nº	Población afectada		Servicio	Plantilla
				Residente	Estacional	Cl	nº
0001	01	LAHIGUERA (NUCLEO)	0	0	0	NO	0
TOTAL NÚCLEO			0	0	0		0
TOTAL DISEMINADO			2	0	4		0
TOTAL MUNICIPIO			2	0	4		0

	ENCUESTA DE INFRAESTRUCTURA Y EQUIPAMIENTOS LOCALES- 2010					
	DIPUTACIÓN PROVINCIAL DE JAÉN					
	MUNICIPIO:		LAHIGUERA			
	Provincia:	23	Isla:		Municipio	040



CUADRO 44

8. RECOGIDA Y ELIMINACION DE RESIDUOS URBANOS.

8.3 Vertederos. (Instalaciones de eliminación y tratamiento de residuos).

8.3.1 Identificación de los vertederos que dan servicio a los núcleos de población del municipio encuestado.

Núcleo de Población			CÓDIGO DE IDENTIFICACIÓN			
			Vertedero	Provincia	Municipio	Nº de orden
CI						
0001	01	LAHIGUERA (NUCLEO)	VC	23	050	001
0001	01	LAHIGUERA (NUCLEO)	VD	23	040	001



ENCUESTA DE INFRAESTRUCTURA Y EQUIPAMIENTOS LOCALES- 2010

DIPUTACIÓN PROVINCIAL DE JAÉN

MUNICIPIO: LAHIGUERA

Provincia: 23 Isla: Municipio 040



CUADRO 45

8. RECOGIDA Y ELIMINACION DE RESIDUOS URBANOS

8.3 Vertederos (Instalaciones de eliminación y tratamiento de residuos)

8.3.2 Características de las Instalaciones.

CODIGO DE IDENTIFICACION				Tipo	Titular	Gestión	PROBLEMAS EXISTENTES										CAPACIDAD			ESTADO	VIDA UTIL	CATEGORIA	ACTIVIDAD	
Tipo	Provincia	Municipio	Nº				OI	Hu	Ca	Ri	Fi	Iv	Fa	Sa	In	Ot	Total		Ampl.					Transformac.
Cl	Cl	Cl	Cl				Cl	Cl	Cl	Cl	Cl	Cl	Cl	Cl	Cl	Cl	m3	% Ocupa	Cl					Tm/año
VT	23	040	001	VCS	MUD	MUD	NO	NO	NO	NO	NO	SI	NO	NO	NO	NO	9.100	70	NO	0	B	2	VIN	EN
TOTAL MUNICIPIO																	9.100			0				



ENCUESTA DE INFRAESTRUCTURA Y EQUIPAMIENTOS LOCALES- 2010

DIPUTACIÓN PROVINCIAL DE JAÉN

MUNICIPIO:

Provincia:

Isla:

Municipio




CUADRO 46

8. RECOGIDA Y ELIMINACION DE RESIDUOS URBANOS

8.3 Vertederos (Instalaciones de eliminación y tratamiento de residuos)

8.3.3 Características de las Instalaciones encuestadas, ubicadas en municipios mayores de 50.000 habitant

CODIGO DE IDENTIFICACION				Tipo	Titular	Gestión	PROBLEMAS EXISTENTES								CAPACIDAD			ESTADO	VIDA UTIL	CATEGORIA	ACTIVIDAD		
Tipo	Provincia	Municipio	Nº				OI	Hu	Ca	Ri	Fi	Iv	Fa	Sa	In	Ot	Total					Ampl.	Transformac.
				CI	CI	CI	CI	CI	CI	CI	CI	CI	CI	CI	m3	% Ocupa	CI	Tm/año	CI	nº	nº	nº	
TOTAL MUNICIPIO																#Error			#Error				

		ENCUESTA DE INFRAESTRUCTURA Y EQUIPAMIENTOS LOCALES- 2010				
		DIPUTACIÓN PROVINCIAL DE JAÉN				
MUNICIPIO:		LAHIGUERA				
Provincia:	23	Isla:		Municipio	040	



CUADRO 47
9. ALUMBRADO PUBLICO

NÚCLEO DE POBLACIÓN					AHORRO ENERGÉTICO		CALIDAD	Potencia Instalada	Puntos de luz
Provin- cia	Muni- cipio	Enti- dad	Núcleo	Denominación	Rfi	Rfi	Cl	Kw	nº
23	040	0001	01	LAHIGUERA (NUCLEO)	SI	NO	B	66	437
TOTAL NÚCLEO									437
TOTAL DISEMINADO									0
TOTAL MUNICIPIO									437

ENCUESTA DE INFRAESTRUCTURA Y EQUIPAMIENTOS LOCALES- 2010

DIPUTACIÓN PROVINCIAL DE JAÉN

MUNICIPIO:

LAHIGUERA

Provincia:

23

Isla:

Municipio

040



CUADRO 49

11. INSTALACIONES DEPORTIVAS DE USO PÚBLICO

11.1 Características de las Instalaciones.

CÓDIGO DE IDENTIFICACIÓN				NOMBRE DE LA INSTALACIÓN	CARACTERÍSTICAS							
Tipo	Provincia	Municipio	Nº Orden		Tipo	Titular	Gestión	Superficie (m2)			Sin Barreras Arquitectónicas	Estado
					CI	CI	CI	Cubierta	Aire Libre	Solar	CI	
TJ	23	040	001	Campo de Futbol	TJ	MU	MU	100	5.955	6.055	SI	R
PP	23	040	002	Pista Polideportiva	PP	MU	MU	0	1.100	1.100	SI	R
PP	23	040	003	Pistas Polideportivas CP. Santa Clara	PP	MU	MU	0	1.595	1.595	SI	B
PI	23	040	004	Piscina Municipal	PI	MU	MU	0	3.852	3.852	SI	E
CP	23	040	005	Polideportivo Municipal	CP	MU	MU	122	16.247	16.369	SI	B
TOTAL MUNICIPIO								222	28.749	28.971		

**ENCUESTA DE INFRAESTRUCTURA Y EQUIPAMIENTOS LOCALES- 2010**

DIPUTACIÓN PROVINCIAL DE JAÉN

MUNICIPIO:

LAHIGUERA

Provincia:

23

Isla:

Municipio

040

**CUADRO 50****12. INSTALACIONES DEPORTIVAS DE USO PÚBLICO****12.2 Tipos de deportes de las Instalaciones.**

CÓDIGO DE IDENTIFICACIÓN				NOMBRE DE LA INSTALACIÓN	Tipo de deporte
Clave	Provincia	Municipio	Nº Orden		CI
ID	23	040	001	Campo de Fútbol	FB
ID	23	040	002	Pista Polideportiva	BC
ID	23	040	002	Pista Polideportiva	BM
ID	23	040	002	Pista Polideportiva	TE
ID	23	040	003	Pistas Polideportivas CP. Santa Clara	BC
ID	23	040	003	Pistas Polideportivas CP. Santa Clara	BM
ID	23	040	003	Pistas Polideportivas CP. Santa Clara	BV
ID	23	040	003	Pistas Polideportivas CP. Santa Clara	TE
ID	23	040	004	Piscina Municipal	NA
ID	23	040	005	Polideportivo Municipal	BC
ID	23	040	005	Polideportivo Municipal	BM
ID	23	040	005	Polideportivo Municipal	NA
ID	23	040	005	Polideportivo Municipal	TE



ENCUESTA DE INFRAESTRUCTURA Y EQUIPAMIENTOS LOCALES- 2010					
DIPUTACIÓN PROVINCIAL DE JAÉN					
MUNICIPIO:		LAHIGUERA			
Provincia:	23	Isla:		Municipio	040



CUADRO 51

12. OTRAS INSTALACIONES PÚBLICAS.

12.1 Centros Culturales y de Esparcimiento.

12.1.1 Características de las instalaciones.


CÓDIGO DE IDENTIFICACIÓN			NOMBRE DEL CENTRO	CARACTERÍSTICAS							
Provin-cia	Muni-cipio	Nº Orden		Tipo	Titular	Gestión	Superficie (m2)			Sin Barreras Arquitectonicas	Estado
				CI	CI	CI	Cubierta	Aire Libre	Solar	CI	
23	040	004	Boblioteca	BI	MU	MU	830	0	830	SI	B
23	040	003	Hogar del Pensionista	HP	MU	MU	188	0	188	SI	B
23	040	001	Casa Cultura	CC	MU	MU	177	0	177	SI	B
23	040	002	Salon de Actos	CS	MU	MU	177	0	177	SI	B
TOTAL MUNICIPIO							1.372	0	1.372		

**ENCUESTA DE INFRAESTRUCTURA Y EQUIPAMIENTOS LOCALES- 2010**

DIPUTACIÓN PROVINCIAL DE JAÉN

MUNICIPIO:**LAHIGUERA****Provincia:****23****Isla:****Municipio****040****CUADRO 52****12. OTRAS INSTALACIONES PÚBLICAS.****12.1 Centros Culturales y de Esparcimiento.****12.1.2 Superficie de los Usos de los Centros.**


CÓDIGO DE IDENTIFICACIÓN			NOMBRE DEL CENTRO	USO	SUPERFICIE CUBIERTA
Provin-cia	Muni-cipio	Nº Orden		Cl	m2
23	040	004	Boblioteca	BA	830
23	040	002	Salon de Actos	CV	177
23	040	001	Casa Cultura	OT	177
23	040	003	Hogar del Pensionista	PN	188
TOTAL MUNICIPIO					1.372

	ENCUESTA DE INFRAESTRUCTURA Y EQUIPAMIENTOS LOCALES- 2010					
	DIPUTACIÓN PROVINCIAL DE JAÉN					
	MUNICIPIO:		LAHIGUERA			
	Provincia:	23	Isla:		Municipio	040



CUADRO 56
15. CEMENTERIOS

CÓDIGO DE IDENTIFICACIÓN				NÚCLEO DE POBLACIÓN	NOMBRE DEL CEMENTERIO	TITULAR	DISTANCIA AL NÚCLEO	ESTADO DE ACCESO	CAPILLA	DEPÓSITO	AMPLIACIÓN	GRADO DE SATURACIÓN	SUPERFICIE TOTAL	Sin Barreras Arquitectónicas	CREMATORIO
Clave	Provincia	Municipio	Nº Orden												
CE	23	040	001	LAHIGUERA (NUCLEO)	Cementerio Municipal	MU	0,4	B	NO	NO	SI	80	4.435	SI	NO
TOTAL MUNICIPIO													4.435		

	ENCUESTA DE INFRAESTRUCTURA Y EQUIPAMIENTOS LOCALES- 2010				
	DIPUTACIÓN PROVINCIAL DE JAÉN				
	MUNICIPIO: <input type="text"/>				
Provincia:	<input type="text"/>	Isla:	<input type="text"/>	Municipio	<input type="text"/>



CUADRO 57
16. TANATORIOS

CÓDIGO DE IDENTIFICACIÓN				NÚCLEO DE POBLACIÓN	NOMBRE DEL TANATORIO	TITULAR	GESTIÓN	CARACTERÍSTICAS					
Clave	Provincia	Municipio	Nº Orden					Superficie (m2)			Salas	Sin Barreras Arquitectónicas	Estado
								Cubierta	Aire libre	Solar	nº	CI	CI
TOTAL MUNICIPIO								#Error	#Error	#Error	#Error		

	ENCUESTA DE INFRAESTRUCTURA Y EQUIPAMIENTOS LOCALES- 2010									
	DIPUTACIÓN PROVINCIAL DE JAÉN									
	MUNICIPIO:		LAHIGUERA							
	Provincia:	23	Isla:		Municipio	040				



CUADRO 58
17. CENTROS SANITARIOS

CÓDIGO DE IDENTIFICACIÓN				NÚCLEO DE POBLACIÓN	NOMBRE DEL CENTRO	TIPO	TITULAR	GESTIÓN	SUPERFICIE (m2)			UCI	CAMAS	Sin Barreras Arquitectónicas	ESTADO
Clave	Provincia	Municipio	Nº Orden						CI	CI	CI				
SA	23	040	001	LAHIGUERA (NUCLEO)	Consultorio Medico (T-I)	CLO	CAU	SAS	188	0	188	NO	0	SI	B
TOTAL MUNICIPIO									188	0	188				



ENCUESTA DE INFRAESTRUCTURA Y EQUIPAMIENTOS LOCALES- 2010

DIPUTACIÓN PROVINCIAL DE JAÉN


MUNICIPIO: LAHIGUERA


Provincia: 23 Isla: Municipio 040



**CUADRO 59
18. CENTROS ASISTENCIALES**

CÓDIGO DE IDENTIFICACIÓN				NÚCLEO DE POBLACIÓN	NOMBRE DEL CENTRO	TIPO	TITULAR	GESTIÓN	PLAZAS	SUPERFICIE (m2)			Sin Barreras Arquitectónicas	ESTADO
Clave	Provincia	Municipio	Nº Orden							CI	CI	Km		
AS	23	040	001	LAHIGUERA (NUCLEO)	Residencia de la tercera Edad	RA	PV	PV	60	980	8.820	9.310	SI	B
AS	23	040	002	LAHIGUERA (NUCLEO)	Guarderia Temporera	GI	MU	MU	80	190	0	190	SI	B
TOTAL MUNICIPIO									140	1.170	8.820	9.500		

	ENCUESTA DE INFRAESTRUCTURA Y EQUIPAMIENTOS LOCALES- 2010					
	DIPUTACIÓN PROVINCIAL DE JAÉN					
	MUNICIPIO:		LAHIGUERA			
	Provincia:	23	Isla:		Municipio	040




DIPUTACIÓN
DE JAÉN

CUADRO 60

19 CENTROS DE ENSEÑANZA

19.1. Características de los Centros.

CÓDIGO DE IDENTIFICACIÓN				NÚCLEO DE POBLACIÓN	NOMBRE DEL CENTRO	Ámbito	Titular	SUPERFICIE (m2)			Sin Barreras Arquitectónicas	ESTADO
Clave	Provincia	Municipio	Nº Orden					Cubierta	Aire libre	Solar		
EN	23	040	001	LAHIGUERA (NUCLEO)	CP. Santa Clara	L	CE	1.030	4.608	5.638	SI	B
TOTAL MUNICIPIO								1.030	4.608	5.638		

	ENCUESTA DE INFRAESTRUCTURA Y EQUIPAMIENTOS LOCALES- 2010				
	DIPUTACIÓN PROVINCIAL DE JAÉN				
	MUNICIPIO:	LAHIGUERA			
	Provincia:	23	Isla:		Municipio





CUADRO 61

19 CENTROS DE ENSEÑANZA

19.2. Niveles de enseñanza de los Centros.

CÓDIGO DE IDENTIFICACIÓN				NÚCLEO DE POBLACIÓN	NOMBRE DEL CENTRO	Nivel	CENTROS NO UNIVERSITARIOS		
Clave	Provincia	Municipio	Nº Orden				Cl	Unidades	Plazas
EN	23	040	001	LAHIGUERA (NUCLEO)	CP. Santa Clara	ESO	2	50	46
EN	23	040	001	LAHIGUERA (NUCLEO)	CP. Santa Clara	ESP	1	10	8
EN	23	040	001	LAHIGUERA (NUCLEO)	CP. Santa Clara	INF	3	75	54
EN	23	040	001	LAHIGUERA (NUCLEO)	CP. Santa Clara	PRI	6	150	103
TOTAL MUNICIPIO							12	285	211


	ENCUESTA DE INFRAESTRUCTURA Y EQUIPAMIENTOS LOCALES- 2010						
	DIPUTACIÓN PROVINCIAL DE JAÉN						
	MUNICIPIO:		LAHIGUERA				
	Provincia:	23	Isla:		Municipio	040	

CUADRO 63

21. CASAS CONSISTORIALES Y OTROS EQUIPAMIENTOS DE USO O TITULARIDAD MUNICIPAL

21.1 Características de los equipamientos.

CÓDIGO DE IDENTIFICACIÓN				NÚCLEO DE POBLACIÓN	NOMBRE DEL EQUIPAMIENTO	TIPO	TITULAR	TENENCIA	SUPERFICIE (m2)			Sin Barreras Arquitectónicas	ESTADO
Clave	Provincia	Municipio	Nº Orden						Cubierta	Aire Libre	Solar		
CC	23	040	001	LAHIGUERA (NUCLEO)	Casa Consistorial	AY	MU	MU	865	40	368	SI	B
CC	23	040	002	LAHIGUERA (NUCLEO)	Edificio Multiple I	OT	MU	MU	354	114	291	SI	B
CC	23	040	003	LAHIGUERA (NUCLEO)	Edificio Multiple II	OT	MU	MU	376	0	188	SI	B
TOTAL MUNICIPIO									1.595	154	847		

	ENCUESTA DE INFRAESTRUCTURA Y EQUIPAMIENTOS LOCALES- 2010				
	DIPUTACIÓN PROVINCIAL DE JAÉN				
	MUNICIPIO:		LAHIGUERA		
	Provincia:	23	Isla:		Municipio




CUADRO 64

21 CASAS CONSISTORIALES Y OTROS EQUIPAMIENTOS DE USO O TITULARIDAD MUNICIPAL

21.2 Superficies de los usos de las Casas Consistoriales y otros equipamientos.

CÓDIGO DE IDENTIFICACIÓN				NÚCLEO DE POBLACIÓN	NOMBRE DEL EQUIPAMIENTO	USO	SUPERFICIE CUBIERTA
Clave	Provincia	Municipio	Nº Orden			CI	m2
CC	23	040	001	LAHIGUERA (NUCLEO)	Casa Consistorial	AM	565
CC	23	040	001	LAHIGUERA (NUCLEO)	Casa Consistorial	SO	280
CC	23	040	001	LAHIGUERA (NUCLEO)	Casa Consistorial	AS	20
CC	23	040	002	LAHIGUERA (NUCLEO)	Edificio Multiple I	OT	177
CC	23	040	002	LAHIGUERA (NUCLEO)	Edificio Multiple I	SO	177
CC	23	040	003	LAHIGUERA (NUCLEO)	Edificio Multiple II	SO	188
CC	23	040	003	LAHIGUERA (NUCLEO)	Edificio Multiple II	SA	188

	ENCUESTA DE INFRAESTRUCTURA Y EQUIPAMIENTOS LOCALES- 2010					
	DIPUTACIÓN PROVINCIAL DE JAÉN					
	MUNICIPIO:		LAHIGUERA			
	Provincia:	23	Isla:		Municipio	040



CUADRO 65

22. EDIFICIOS DE TITULARIDAD PUBLICA SIN USO

CÓDIGO DE IDENTIFICACIÓN				NÚCLEO DE POBLACIÓN	NOMBRE DEL EQUIPAMIENTO	TITUL.	SUPERFICIE (m2)			ESTADO	USO ANTERIOR
Clave	Provincia	Municipio	Nº Orden				CI	Cubierta	Aire Libre		
SU	23	040	004	LAHIGUERA (NUCLEO)	Antigua Guarderia	MU	180	0	180	M	AS
TOTAL MUNICIPIO							180	0	180		

