

Encuesta de Infraestructura y Equipamientos Locales

Fase de 2010

Cuestionario

23

037

GENAVE



ENCUESTA DE INFRAESTRUCTURA Y EQUIPAMIENTOS LOCALES- 2010

DIPUTACIÓN PROVINCIAL DE JAÉN

MUNICIPIO: GENAVE

Provincia: 23 Isla: Municipio 037



CUADRO 06

6. ABASTECIMIENTO DE AGUA

6.1. Traidas de agua.

6.1.1. Identificación de las captaciones de agua que dan servicio a los núcleos de población del municipio encuestado.

NÚCLEOS DE POBLACIÓN					CÓDIGO DE IDENTIFICACIÓN DE LA CAPTACIÓN				
Provincia	Municipio	Entidad	Núcleo	NOMBRE	Captación	Provincia	Municipio	Nº de orden	Nombre de la captación
					CI	CI	CI	CI	CI
23	037	0001	01	GENAVE(NUCLEO)	CA	23	037	001	La Peñuela
23	037	0001	01	GENAVE(NUCLEO)	CA	23	037	002	Fuente Correo
23	037	0001	01	GENAVE(NUCLEO)	CA	23	037	003	La Canaleja
23	037	0001	01	GENAVE(NUCLEO)	CA	23	037	004	Fuente Alta
23	037	0001	01	GENAVE(NUCLEO)	CA	23	037	005	Los Pesebres
23	037	0001	01	GENAVE(NUCLEO)	CA	23	037	006	Aguilera
23	037	0001	01	GENAVE(NUCLEO)	CA	23	037	007	Barranco
23	037	0001	01	GENAVE(NUCLEO)	CA	23	037	008	La Cuesta
23	037	0001	01	GENAVE(NUCLEO)	CA	23	037	009	El Nacimiento
23	037	0001	01	GENAVE(NUCLEO)	CA	23	037	010	Huerta Romero
23	037	0001	01	GENAVE(NUCLEO)	CA	23	037	011	El Arenal
23	037	0001	01	GENAVE(NUCLEO)	CA	23	037	012	Sondeo I
23	037	0001	01	GENAVE(NUCLEO)	CA	23	037	013	Sondel II
23	037	0001	01	GENAVE(NUCLEO)	CA	23	065	011	Valdemarin A. II
23	037	0001	01	GENAVE(NUCLEO)	CA	23	072	001	Yegüerizos I



ENCUESTA DE INFRAESTRUCTURA Y EQUIPAMIENTOS LOCALES- 2010

DIPUTACIÓN PROVINCIAL DE JAÉN

MUNICIPIO:

GENAVE

Provincia:

23

Isla:

Municipio

037



CUADRO 01

1. INFORMACION DEMOGRÁFICA

1.1 Población, viviendas y accesibilidad de los núcleos.

1.1.1 Núcleos de población encuestados. 1

ent	núc	Núcleo de población	PADRON 2009	Poblacion estacional máxima	Altitud	Viviendas Familiares	Plazas Hoteleras	Plazas de Turismo Rural	Accesibilidad
0001	01	GENAVE(NUCLEO)	616	1.707	827	406	0	0	NO
TOTAL NÚCLEO			616	1.707		406	0	0	
TOTAL DISEMINADO			13	16		5	0	0	
TOTAL MUNICIPIO			629	1.723		411	0	0	

ENCUESTA DE INFRAESTRUCTURA Y EQUIPAMIENTOS LOCALES- 2010

DIPUTACIÓN PROVINCIAL DE JAÉN

MUNICIPIO: GENAVE**Provincia:** 23 **Isla:** **Municipio** 037**CUADRO 02****2. PLANEAMIENTO URBANÍSTICO**

FIGURA DE PLANEAMIENTO			Superficie Municipio	Publicación B.O.	Suelo Urbanizado	Suelo Rural	Suelo Rural Preservado
Tipo	Estado Tramitación	Denominación	Hectáreas	Fecha	Hectáreas	Hectáreas	Hectáreas
D.S	AD	DEL,SUELO URBANO	6.451,00	27/11/1980	19,88	0,00	0,00
P.E	AD	PLAN ESPECIAL	6.451,00	01/01/1995	0,00	0,00	6.431,12

ENCUESTA DE INFRAESTRUCTURA Y EQUIPAMIENTOS LOCALES- 2010

DIPUTACIÓN PROVINCIAL DE JAÉN

MUNICIPIO: **GENAVE**

Provincia: **23** **Isla:** **Municipio** **037**



CUADRO 03
3. OTROS SERVICIOS DEL MUNICIPIO

3.1. Municipios encuestados.

SEDE WEB MUNICIPAL			ORDENANZAS SOTERRA- MIENTO	ENERGÍAS ALTERNATIVAS								Cobertura a Telefonía Movil	TV Digital por Cable
Información general	Información turística	Gobierno electrónico		Energía eólica	KW eólica	Energía solar	KW solar	Planta Mareomotriz	KW Mareo-motriz	Otras Energías	KW Otras		
CI	CI	CI	CL	CI	Kw	CI	Kw	CI	Kw	CI	Kw	CI	CI
SI	SI	NO	NO	NO	0	NO	0	NO	0	NO	0	SI	NO
TOTAL MUNICIPIO					0		0		0		0		

ENCUESTA DE INFRAESTRUCTURA Y EQUIPAMIENTOS LOCALES- 2010



DIPUTACIÓN PROVINCIAL DE JAÉN

MUNICIPIO: **GENAVE**

Provincia: **23** **Isla:** **Municipio** **037**




CUADRO 04

4. CARRETERAS

4.1. Tramos de carretera existentes en el término municipal.

PRO-VIN-CIA	CARRE-TERA	MUNI-CIPIO	Nombre de Carretera	CARACTERÍSTICAS DE LOS TRAMOS DE CARRETERA EN EL MUNICIPIO													
				Puntos kilométricos		Titular	Ges-tión	Señaliza-ción	Firme		Ancho	Longitud	Pasos a nivel	Dimen-siona-miento	Características del trazado		
				Inicio	Final				Cl	Cl					Cl	Cl	m
				Cl	Cl	Cl	Cl	Cl	Cl	m	m	Km	Cl	Cl	Si	Pe	Fe
23	JA-9104	037	ACCESO A G?NAVE	0,0	3,5	PR	PR	A	RA	B	8,0	3,5	0	BD	NO	NO	NO
23	JA-9104	037	ACCESO A G?NAVE	3,5	4,0	PR	PR	A	RA	B	8,0	0,5	0	BD	NO	NO	NO
23	JA-9104	037	ACCESO A G?NAVE	4,0	4,5	MU	PR	V	RA	B	8,0	0,5	0	RD	NO	NO	NO
23	JA-9106	037	G?NAVE A COLLADO DE LOS YESOS	0,0	0,1	MU	PR	V	MB	B	5,0	0,1	0	RD	NO	NO	NO
23	JA-9106	037	G?NAVE A COLLADO DE LOS YESOS	0,1	4,9	PR	PR	V	MB	B	5,0	4,8	0	BD	NO	NO	NO
23	JA-9111	037	TORRES DE ALBANCHEZ A VILLARRODRIG	5,1	5,8	PR	PR	V	MB	R	4,0	0,7	0	RD	SI	NO	NO
23	JV-7053	037	GENAVE A TORRES DE AL	0,0	4,8	PR	PR	V	MB	R	4,0	4,8	0	MD	SI	NO	SI
23	JV-7054	037	GENAVE A VILLARRODRIG	0,0	4,6	PR	PR	A	RA	B	5,0	4,6	0	BD	SI	NO	NO
23	JV-7054	037	GENAVE A VILLARRODRIG	4,6	5,6	PR	PR	A	RA	B	5,0	1,0	0	BD	SI	SI	NO
23	N-322	037	CORDOBA A VALENCIA	109,7	116,2	ES	ES	A	RA	B	10,0	6,6	0	MD	NO	NO	NO
TOTAL MUNICIPIO												27,1					

		ENCUESTA DE INFRAESTRUCTURA Y EQUIPAMIENTOS LOCALES- 2010			
		DIPUTACIÓN PROVINCIAL DE JAÉN			
MUNICIPIO:		GENAVE			
Provincia:	23	Isla:		Municipio	037



CUADRO 05

5. INFRAESTRUCTURAS VIARIAS.

5.1. Superficie pavimentada y no pavimentada de Travesías, Calles, Plazas y Otros Viarios.

NÚCLEOS DE POBLACIÓN					CARACTERÍSTICAS				
Provincia	Municipio	Entidad	Núcleo	NOMBRE	Tipo	Estado	Longitud	Superficie	Viviendas sin acceso pavimentado
					Cl	Cl	m	m2	nº
23	037	0001	01	GENAVE(NUCLEO)	CA	B	974	6.112	0
23	037	0001	01	GENAVE(NUCLEO)	CA	M	1.065	7.267	0
23	037	0001	01	GENAVE(NUCLEO)	CA	NP	931	5.831	0
23	037	0001	01	GENAVE(NUCLEO)	CA	R	1.820	12.279	0
23	037	0001	01	GENAVE(NUCLEO)	OT	B	471	4.378	0
23	037	0001	01	GENAVE(NUCLEO)	OT	NP	241	1.807	0
23	037	0001	01	GENAVE(NUCLEO)	TR	B	573	5.042	0
23	037	0001	01	GENAVE(NUCLEO)	TR	M	119	1.368	0
23	037	0001	01	GENAVE(NUCLEO)	TR	R	431	4.002	0

ENCUESTA DE INFRAESTRUCTURA Y EQUIPAMIENTOS LOCALES- 2010

DIPUTACIÓN PROVINCIAL DE JAÉN

MUNICIPIO: **GENAVE**

Provincia: **23** **Isla:** **Municipio** **037**




CUADRO 07

6. ABASTECIMIENTO DE AGUA

6.1. Traidas de agua.

6.1.2. Características de las captaciones en el municipio encuestado.

CÓDIGO DE IDENTIFICACIÓN				DENOMINACIÓN	CARACTERÍSTICAS DE LA CAPTACIÓN							
Clave	Provincia	Municipio	Nº Orden		Tipo	Titular	Gestión	Sistema	Estado	Uso	Protección	Contador
CA	23	037	001	La Pezuela	MT	MU	MU	GR	B	UO	NO	NO
CA	23	037	002	Fuente Correo	MT	MU	MU	GR	B	UO	NO	NO
CA	23	037	003	La Canaleja	MT	MU	MU	GR	B	UO	NO	NO
CA	23	037	004	Fuente Alta	MT	MU	MU	GR	B	UO	NO	NO
CA	23	037	005	Los Pesebres	MT	MU	MU	GR	M	UO	NO	NO
CA	23	037	006	Aguilera	PO	MU	MU	IF	B	UO	NO	NO
CA	23	037	007	Barranco	MT	MU	MU	GR	B	UO	NO	NO
CA	23	037	008	La Cuesta	MT	MU	MU	GR	B	UO	NO	NO
CA	23	037	009	El Nacimiento	MT	MU	MU	GR	B	UO	NO	NO
CA	23	037	010	Huerta Romero	MT	MU	MU	GR	B	UO	NO	NO
CA	23	037	011	El Arenal	MT	MU	MU	GR	B	UO	NO	NO
CA	23	037	012	Sondeo I	PO	MU	MU	IF	B	UO	NO	NO
CA	23	037	013	Sondel II	PO	MU	MU	IF	B	UO	NO	NO

		ENCUESTA DE INFRAESTRUCTURA Y EQUIPAMIENTOS LOCALES- 2010					
		DIPUTACIÓN PROVINCIAL DE JAÉN					
		MUNICIPIO:		GENAVE			
		Provincia:	23	Isla:		Municipio	037



CUADRO 09

6. ABASTECIMIENTO DE AGUA

6.1. Traidas de agua.

6.1.4. Identificación de las conducciones que dan servicio a los núcleos de población del municipio encuestado.


NÚCLEOS DE POBLACIÓN					CÓDIGO DE IDENTIFICACIÓN DE LA CONDUCCIÓN			
Provincia	Municipio	Entidad	Núcleo	NOMBRE	Conducción	Provincia	Municipio	Nº de Orden
					CI			
23	037	0001	01	GENAVE(NUCLEO)	CN	23	037	001
23	037	0001	01	GENAVE(NUCLEO)	CN	23	037	002
23	037	0001	01	GENAVE(NUCLEO)	CN	23	037	003
23	037	0001	01	GENAVE(NUCLEO)	CN	23	037	004
23	037	0001	01	GENAVE(NUCLEO)	CN	23	037	005
23	037	0001	01	GENAVE(NUCLEO)	CN	23	037	006
23	037	0001	01	GENAVE(NUCLEO)	CN	23	037	007
23	037	0001	01	GENAVE(NUCLEO)	CN	23	037	008
23	037	0001	01	GENAVE(NUCLEO)	CN	23	037	009
23	037	0001	01	GENAVE(NUCLEO)	CN	23	037	010
23	037	0001	01	GENAVE(NUCLEO)	CN	23	037	011
23	037	0001	01	GENAVE(NUCLEO)	CN	23	037	012
23	037	0001	01	GENAVE(NUCLEO)	CN	23	037	013

ENCUESTA DE INFRAESTRUCTURA Y EQUIPAMIENTOS LOCALES- 2010

DIPUTACIÓN PROVINCIAL DE JAÉN

MUNICIPIO: GENAVE**Provincia:** 23 **Isla:** **Municipio** 037**CUADRO 10****6. ABASTECIMIENTO DE AGUA****6.1. Traidas de agua.****6.1.5. Identificación de las conducciones en el municipio encuestado.**

CÓDIGO DE IDENTIFICACIÓN DE LA CONDUCCIÓN			
Conducción	Provincia	Municipio	Nº de Orden
CI			
CN	23	037	001
CN	23	037	002
CN	23	037	003
CN	23	037	004
CN	23	037	005
CN	23	037	006
CN	23	037	007
CN	23	037	008
CN	23	037	009
CN	23	037	010
CN	23	037	011
CN	23	037	012
CN	23	037	013

	ENCUESTA DE INFRAESTRUCTURA Y EQUIPAMIENTOS LOCALES- 2010				
	DIPUTACIÓN PROVINCIAL DE JAÉN				
	MUNICIPIO:				
	Provincia:		Isla:		Municipio



CUADRO 27

7. SANEAMIENTO Y DEPURACIÓN

7.1 Sistema de saneamiento.

7.1.4 Identificación de los colectores generales encuestados, ubicados en municipios mayores de 50.000 habitantes.

CÓDIGO DE IDENTIFICACIÓN			
Colector	Provincia	Municipio	Nº de Orden
CI			

ENCUESTA DE INFRAESTRUCTURA Y EQUIPAMIENTOS LOCALES- 2010

DIPUTACIÓN PROVINCIAL DE JAÉN

MUNICIPIO: **GENAVE**

Provincia: **23** **Isla:** **Municipio** **037**



CUADRO 12

6. ABASTECIMIENTO DE AGUA

6.1 Traidadas de agua.

6.1.7. Características de los tramos de conducciones en el municipio encuestado.

CÓDIGO DE IDENTIFICACIÓN				CARACTERÍSTICAS DE LA CONDUCCIÓN				
Clave	Provincia	Municipio	Orden	Tipo	Estado	Titular	Gestión	Longitud
				CI	CI	CI	CI	m
CN	23	037	001	PE	B	MU	MU	3.038
CN	23	037	002	PE	B	MU	MU	150
CN	23	037	003	FC	M	MU	MU	977
CN	23	037	004	PE	R	MU	MU	394
CN	23	037	005	FC	M	MU	MU	1.083
CN	23	037	006	PC	B	MU	MU	4.648
CN	23	037	007	PE	B	MU	MU	841
CN	23	037	008	PE	B	MU	MU	823
CN	23	037	009	PC	B	MU	MU	4.649
CN	23	037	009	PE	B	MU	MU	774
CN	23	037	010	PC	B	MU	MU	20
CN	23	037	011	PE	B	MU	MU	85
CN	23	037	012	PE	B	MU	MU	80
CN	23	037	013	PE	B	MU	MU	11
TOTAL MUNICIPIO								17.573

ENCUESTA DE INFRAESTRUCTURA Y EQUIPAMIENTOS LOCALES- 2010

DIPUTACIÓN PROVINCIAL DE JAÉN

MUNICIPIO: **GENAVE**

Provincia: **23** **Isla:** **Municipio** **037**




CUADRO 12

6. ABASTECIMIENTO DE AGUA

6.1 Traidias de agua.

6.1.7. Características de los tramos de conducciones en el municipio encuestado.

CÓDIGO DE IDENTIFICACIÓN				CARACTERÍSTICAS DE LA CONDUCCIÓN				
Clave	Provincia	Municipio	Orden	Tipo	Estado	Titular	Gestión	Longitud
				CI	CI	CI	CI	m
CN	23	037	001	PE	B	MU	MU	3.038
CN	23	037	002	PE	B	MU	MU	150
CN	23	037	003	FC	M	MU	MU	977
CN	23	037	004	PE	R	MU	MU	394
CN	23	037	005	FC	M	MU	MU	1.083
CN	23	037	006	PC	B	MU	MU	4.648
CN	23	037	007	PE	B	MU	MU	841
CN	23	037	008	PE	B	MU	MU	823
CN	23	037	009	PC	B	MU	MU	4.649
CN	23	037	009	PE	B	MU	MU	774
CN	23	037	010	PC	B	MU	MU	20
CN	23	037	011	PE	B	MU	MU	85
CN	23	037	012	PE	B	MU	MU	80
CN	23	037	013	PE	B	MU	MU	11
TOTAL MUNICIPIO								17.573

	ENCUESTA DE INFRAESTRUCTURA Y EQUIPAMIENTOS LOCALES- 2010				
	DIPUTACIÓN PROVINCIAL DE JAÉN				
	MUNICIPIO: <input type="text"/>				
	Provincia: <input type="text"/>	<input type="text"/>	Isla: <input type="text"/>	<input type="text"/>	Municipio <input type="text"/>




CUADRO 13

6. ABASTECIMIENTO DE AGUA

6.1 Traidas de agua.

6.1.8. Características de los tramos de conducciones encuestadas, ubicadas en municipios mayores de 50.000 habitan

CÓDIGO DE IDENTIFICACIÓN				CARACTERÍSTICAS DE LA CONDUCCIÓN				
Clave	Provincia	Municipio	Orden	Tipo	Estado	Titular	Gestión	Longitud
				CI	CI	CI	CI	m
TOTAL MUNICIPIO								#Error

		ENCUESTA DE INFRAESTRUCTURA Y EQUIPAMIENTOS LOCALES- 2010					
		DIPUTACIÓN PROVINCIAL DE JAÉN					
		MUNICIPIO:		GENAVE			
		Provincia:	23	Isla:		Municipio	037



CUADRO 14

6. ABASTECIMIENTO DE AGUA

6.1 Traidas de agua.

6.1.9. Identificación de los depósitos de agua que dan servicio a los núcleos de población del municipio encuestado.

NÚCLEO DE POBLACIÓN					CÓDIGO DE IDENTIFICACIÓN			
Provin- cia	Muni- cipio	Entidad	Núcleo	NOMBRE	Depósitos	Provincia	Municipio	Nº de Orden
					CI			
23	037	0001	01	GENAVE(NUCLEO)	DE	23	037	001
23	037	0001	01	GENAVE(NUCLEO)	DE	23	037	002
23	037	0001	01	GENAVE(NUCLEO)	DE	23	037	003
23	037	0001	01	GENAVE(NUCLEO)	DE	23	037	004
23	037	0001	01	GENAVE(NUCLEO)	DE	23	072	009

ENCUESTA DE INFRAESTRUCTURA Y EQUIPAMIENTOS LOCALES- 2010

DIPUTACIÓN PROVINCIAL DE JAÉN

MUNICIPIO: **GENAVE**

Provincia: **23** **Isla:** **Municipio** **037**




CUADRO 15

6. ABASTECIMIENTO DE AGUA

6.1 Traidas de agua.

6.1.10. Características de los depósitos de agua en el municipio encuestado.

CÓDIGO DE IDENTIFICACIÓN				CARACTERÍSTICAS DE LOS DEPÓSITOS							
Clave	Provincia	Municipio	Nº Orden	Tipo	Titular	Gestión	Capacidad	Estado	Protección	Limpieza	Contador
				Cl	Cl	Cl	m3	Cl	Cl	nº	Cl
DE	23	037	001	ES	MU	MU	150	R	NO	2.008	NO
DE	23	037	002	ES	MU	MU	80	B	NO	2.008	NO
DE	23	037	003	ES	MU	MU	54	B	NO	2.008	NO
DE	23	037	004	ES	MU	MU	400	B	NO	2.008	NO
TOTAL MUNICIPIO							684			8.032	

		ENCUESTA DE INFRAESTRUCTURA Y EQUIPAMIENTOS LOCALES- 2010					
		DIPUTACIÓN PROVINCIAL DE JAÉN					
		MUNICIPIO:					
		Provincia:		Isla:		Municipio	





CUADRO 16

6. ABASTECIMIENTO DE AGUA

6.1 Traidas de agua.

6.1.11. Características de los depósitos de agua encuestados, ubicados en municipios mayores de 50,000 habitantes

CÓDIGO DE IDENTIFICACIÓN				CARACTERÍSTICAS DE LOS DEPÓSITOS							
Clave	Provincia	Municipio	Nº Orden	Tipo	Titular	Gestión	Capacidad	Estado	Protección	Limpieza	Contador
				Cl	Cl	Cl	m3	Cl	Cl	nº	Cl
TOTAL MUNICIPIO							#Error			#Error	

	ENCUESTA DE INFRAESTRUCTURA Y EQUIPAMIENTOS LOCALES- 2010					
	DIPUTACIÓN PROVINCIAL DE JAÉN					
	MUNICIPIO:		GENAVE			
	Provincia:	23	Isla:		Municipio	



CUADRO 17

6. ABASTECIMIENTO DE AGUA

6.1 Traidas de agua.

6.1.12. Identificación de las instalaciones de tratamiento de potabilización que dan servicio a los núcleos de población del municipio encuestado.

NÚCLEOS DE POBLACIÓN					CÓDIGO DE IDENTIFICACIÓN DE LA INSTALACIÓN			
Provincia	Municipio	Entidad	Núcleo	NOMBRE	Tratamiento de potabilizac.	Provincia	Municipio	Nº de Orden
					CI			
23	037	0001	01	GENAVE(NUCLEO)	TP	23	037	001

		ENCUESTA DE INFRAESTRUCTURA Y EQUIPAMIENTOS LOCALES- 2010						
		DIPUTACIÓN PROVINCIAL DE JAÉN						
		MUNICIPIO:		GENAVE				
		Provincia:	23	Isla:		Municipio	037	

CUADRO 18

6. ABASTECIMIENTO DE AGUA

6.1 Traidias de agua.

6.1.13. Instalaciones y tratamiento de potabilización del municipio encuestado.

CÓDIGO DE IDENTIFICACIÓN				TIPO DE EQUIPAMIENTO	UBICACIÓN	TIPOS DE TRATAMIENTO						METODO DE DESINFECCION			CONTROL CALIDAD		ESTADO
Clave	Provincia	Municipio	Nº Orden			Solo Desinfección	Categoría A1	Categoría A2	Categoría A3	Desaladora	Otros tipos	METODO DE DESINFECCION			Periodicidad	Organismo	
												CI	CI	CI			
TP	23	037	001	MA	DE	SI	NO	NO	NO	NO	NO	SI	NO	NO	DI	MU	M

ENCUESTA DE INFRAESTRUCTURA Y EQUIPAMIENTOS LOCALES- 2010

DIPUTACIÓN PROVINCIAL DE JAÉN

MUNICIPIO: GENAVE

Provincia: 23 **Isla:** **Municipio** 037




CUADRO 20

6. ABASTECIMIENTO DE AGUA

6.2. Red de distribución.

6.2.1 Características de la red de distribución.

NÚCLEOS DE POBLACIÓN					CARACTERÍSTICAS DE LA RED DE DISTRIBUCIÓN					
Provincia	Municipio	Entidad	Núcleo	NOMBRE	Tipo de material	Sistema de Transporte	Estado	Titular	Gestión	Longitud
					CI	CI	CI	CI	CI	m
23	037	0001	01	GENAVE(NUCLEO)	FC	SI	B	MU	MU	165
23	037	0001	01	GENAVE(NUCLEO)	FC	SI	M	MU	MU	454
23	037	0001	01	GENAVE(NUCLEO)	FC	SI	R	MU	MU	265
23	037	0001	01	GENAVE(NUCLEO)	PC	SI	R	MU	MU	347
23	037	0001	01	GENAVE(NUCLEO)	PE	SI	B	MU	MU	6.286
23	037	0001	01	GENAVE(NUCLEO)	PE	SI	M	MU	MU	206
TOTAL NÚCLEO										7.723
TOTAL DISEMINADO										0
TOTAL MUNICIPIO										7.723

		ENCUESTA DE INFRAESTRUCTURA Y EQUIPAMIENTOS LOCALES- 2010					
		DIPUTACIÓN PROVINCIAL DE JAÉN					
MUNICIPIO:		GENAVE					
Provincia:	23	Isla:		Municipio	037		



CUADRO 21

6. ABASTECIMIENTO DE AGUA

6.2 Distribución de agua

6.2.2 Características y elementos del servicio de abastecimiento de agua

6.2.2.2. Núcleos de población encuestados. 2.

Núcleo de Población			CARACTERÍSTICAS DEL SERVICIO					ELEMENTOS ACCESORIOS						CISTERNA
			Dotación de agua		Conta- dores	Tasa	Año de instala- ción	Hidrantes		Válvulas		Bocas de riego		
			Disponi- bilidad	Restri- cciones				Sufi- ciencia	Estado	Sufi- ciencia	Estado	Sufi- ciencia	Estado	
0001	01	GENAVE(NUCLEO)	IN	RF	SI	SI	1965	IN	M	IN	M	IN	M	NO

ENCUESTA DE INFRAESTRUCTURA Y EQUIPAMIENTOS LOCALES- 2010

DIPUTACIÓN PROVINCIAL DE JAÉN

MUNICIPIO: GENAVE

Provincia: 23 **Isla:** **Municipio** 037



CUADRO 22


6. ABASTECIMIENTO DE AGUA

6.2 Distribución de agua

6.2.2 Características y elementos del servicio de abastecimiento de agua

6.2.2.2. Núcleos de población encuestados. 3.

Núcleo de Población	CARACTERÍSTICAS DEL SERVICIO							DEFICIT RED DE DISTRIBUCION				
	Viviendas con servicio		Consumo		Deficiencias Presión		Pérdidas	Calidad	Longitud red	Viviendas afectadas red	Población afectada	
	Conectadas	No conect.	Invierno	Verano	Exceso	Defecto					Residente	Estacional
	nº	nº	m3/día	m3/día	nº	nº	%	Cl	m	nº	nº	nº
0001 01 GENAVE(NUCLEO)	406	0	126	341	0	250	10	R	0	0	0	0
TOTAL NÚCLEO	406	0	126	341	0	250			0	0	0	0
TOTAL DISEMINADO	0	0	0	0	0	0			0	5	13	16
TOTAL MUNICIPIO	406	0	126	341	0	250			0	5	13	16

		ENCUESTA DE INFRAESTRUCTURA Y EQUIPAMIENTOS LOCALES- 2010				
		DIPUTACIÓN PROVINCIAL DE JAÉN				
MUNICIPIO:		GENAVE				
Provincia:	23	Isla:		Municipio	037	




CUADRO 24

7. SANEAMIENTO Y DEPURACIÓN.

7.1 Sistema de Saneamiento.

7.1.1 Características de los tramos de red de alcantarillado interior.

NÚCLEOS DE POBLACIÓN					CARACTERÍSTICAS DE LA RED DE ALCANTARILLADO INTERIOR						
Provincia	Municipio	Entidad	Núcleo	NOMBRE	Tipo de material	Sistema de transporte	Estado	Tipo de red	Titular	Gestión	Longitud
					CI	CI	CI	CI	CI	CI	m
23	037	0001	01	GENAVE(NUCLEO)	HO	GR	B	RE	MU	MU	1.627
23	037	0001	01	GENAVE(NUCLEO)	HO	GR	M	RE	MU	MU	2.179
23	037	0001	01	GENAVE(NUCLEO)	HO	GR	R	RE	MU	MU	764
23	037	0001	01	GENAVE(NUCLEO)	PC	GR	B	RE	MU	MU	476
TOTAL NÚCLEO											5.046
TOTAL DISEMINADO											
TOTAL MUNICIPIO											

		ENCUESTA DE INFRAESTRUCTURA Y EQUIPAMIENTOS LOCALES- 2010					
		DIPUTACIÓN PROVINCIAL DE JAÉN					
		MUNICIPIO:		GENAVE			
		Provincia:	23	Isla:		Municipio	037




CUADRO 25

7. SANEAMIENTO Y DEPURACIÓN

7.1 Sistema de saneamiento.

7.1.2 Identificación de los colectores generales que dan servicio a los núcleos de población del municipio encuestado.

NÚCLEO DE POBLACIÓN					CÓDIGO DE IDENTIFICACIÓN			
Provincia	Municipio	Entidad	Núcleo	NOMBRE	Colector	Provincia	Municipio	Nº de Orden
					CI			
23	037	0001	01	GENAVE(NUCLEO)	CL	23	037	001
23	037	0001	01	GENAVE(NUCLEO)	CL	23	037	002

		ENCUESTA DE INFRAESTRUCTURA Y EQUIPAMIENTOS LOCALES- 2010				
		DIPUTACIÓN PROVINCIAL DE JAÉN				
		MUNICIPIO:		GENAVE		
		Provincia:	23	Isla:		Municipio




CUADRO 26

7. SANEAMIENTO Y DEPURACIÓN

7.1 Sistema de saneamiento.

7.1.3 Identificación de los colectores generales en el municipio encuestado.

CÓDIGO DE IDENTIFICACIÓN			
Colector	Provincia	Municipio	Nº de Orden
Cl			
CL	23	037	001
CL	23	037	002

	ENCUESTA DE INFRAESTRUCTURA Y EQUIPAMIENTOS LOCALES- 2010					
	DIPUTACIÓN PROVINCIAL DE JAÉN					
	MUNICIPIO:		GENAVE			
	Provincia:	23	Isla:		Municipio	037



CUADRO 28

7. SANEAMIENTO Y DEPURACIÓN.

7.1 Sistema de Saneamiento.

7.1.5 Tramos de colectores generales en el municipio encuestado.

CÓDIGO DE IDENTIFICACIÓN				CARACTERÍSTICAS DE LOS COLECTORES GENERALES					
Clave	Provincia	Municipio	Nº	Tipo de material	Sistema de transporte	Estado	Titular	Gestión	Longitud
				Cl	Cl	Cl	Cl	Cl	m
CL	23	037	001	HO	GR	B	MU	MU	800
CL	23	037	002	HO	GR	M	MU	MU	283
TOTAL MUNICIPIO									1.083

ENCUESTA DE INFRAESTRUCTURA Y EQUIPAMIENTOS LOCALES- 2010**DIPUTACIÓN PROVINCIAL DE JAÉN****MUNICIPIO:****GENAVE****Provincia:****23****Isla:****Municipio****037****CUADRO 30****7. SANEAMIENTO Y DEPURACIÓN****7.1 Sistema de saneamiento.****7.1.7 Identificación de los EMISARIOS que dan servicio a los núcleos de población del municipio encuestado.**

NÚCLEO DE POBLACIÓN						CÓDIGO DE IDENTIFICACIÓN DE LOS EMISARIOS			
						Emisario	Provincia	Municipio	Nº de Orden
Clave	Provincia	Municipio	Entidad	Núcleo	Denominación	CI			
EM	23	037	0001	01	GENAVE(NUCLEO)	EM	23	037	001
EM	23	037	0001	01	GENAVE(NUCLEO)	EM	23	037	002
EM	23	037	0001	01	GENAVE(NUCLEO)	EM	23	037	003
EM	23	037	0001	01	GENAVE(NUCLEO)	EM	23	037	004

		ENCUESTA DE INFRAESTRUCTURA Y EQUIPAMIENTOS LOCALES- 2010					
		DIPUTACIÓN PROVINCIAL DE JAÉN					
MUNICIPIO:		GENAVE					
Provincia:	23	Isla:		Municipio	037		




CUADRO 31

7. SANEAMIENTO Y DEPURACIÓN

7.1 Sistema de saneamiento.

7.1.8 Identificación de los EMISARIOS en el municipio encuestado.

CÓDIGO DE IDENTIFICACIÓN				PUNTO DE VERTIDO		DISTANCIA
				Tipo de vertido	Zona de vertido	
Clave	Provincia	Municipio	Nº	CI	CI	
EM	23	037	001	AD	ZM	205
EM	23	037	002	AD	ZM	766
EM	23	037	003	AD	ZM	766
EM	23	037	004	AD	ZM	766

	ENCUESTA DE INFRAESTRUCTURA Y EQUIPAMIENTOS LOCALES- 2010					
	DIPUTACIÓN PROVINCIAL DE JAÉN					
	MUNICIPIO:					
	Provincia:		Isla:		Municipio	




CUADRO 32

7. SANEAMIENTO Y DEPURACIÓN

7.1 Sistema de saneamiento.

7.1.9 Identificación de los EMISARIOS, ubicados en municipios mayores de 50.000 habitantes.

CÓDIGO DE IDENTIFICACIÓN				PUNTO DE VERTIDO		DISTANCIA
				Tipo de vertido	Zona de vertido	
Clave	Provincia	Municipio	Nº	CI	CI	

	ENCUESTA DE INFRAESTRUCTURA Y EQUIPAMIENTOS LOCALES- 2010					
	DIPUTACIÓN PROVINCIAL DE JAÉN					
	MUNICIPIO:		GENAVE			
	Provincia:	23	Isla:		Municipio	037




CUADRO 33

7. SANEAMIENTO Y DEPURACIÓN

7.1 Sistema de saneamiento.

7.1.10 Características de los tramos de emisarios en el municipio encuestado.

CÓDIGO DE IDENTIFICACIÓN				CARACTERÍSTICAS DE LOS TRAMOS DE EMISARIOS			
				Tipo de material	Estado	Longitud del tramo	
						Terrestre	Marítima
Clave	Provincia	Municipio	Nº	CI	CI	m	m
EM	23	037	001	HO	M	268	0
EM	23	037	002	HO	B	727	0
EM	23	037	003	HO	R	1.021	0
EM	23	037	004	HO	B	780	0
TOTAL MUNICIPIO						2.796	0

	ENCUESTA DE INFRAESTRUCTURA Y EQUIPAMIENTOS LOCALES- 2010				
	DIPUTACIÓN PROVINCIAL DE JAÉN				
	MUNICIPIO:				
	Provincia:		Isla:		Municipio



CUADRO 34

7. SANEAMIENTO Y DEPURACIÓN

7.1 Sistema de saneamiento.

7.1.11 Características de los tramos de emisarios encuestados, ubicados en municipios mayores de 50.000 habitante

CÓDIGO DE IDENTIFICACIÓN				CARACTERÍSTICAS DE LOS TRAMOS DE EMISARIOS			
				Tipo de material	Estado	Longitud del tramo	
						Terrestre	Marítima
Clave	Provincia	Municipio	Nº	CI	CI	m	m
TOTAL MUNICIPIO						#Error	#Error

ENCUESTA DE INFRAESTRUCTURA Y EQUIPAMIENTOS LOCALES- 2010



GOBIERNO DE ESPAÑA
MINISTERIO DE POLÍTICA TERRITORIAL

DIPUTACIÓN PROVINCIAL DE JAÉN

MUNICIPIO:

GENAVE

Provincia:

23

Isla:

Municipio

037



CUADRO 35



7. SANEAMIENTO Y DEPURACIÓN

7.1 Sistema de saneamiento.

7.1.12. Características del servicio de alcantarillado

7.1.12.1. Nucleos de poblacion encuestados. 5

Núcleo de Población	ELEMENTOS ACCESORIOS				CARACTERÍSTICAS DEL SERVICIO			DÉFICIT DE ALCANTARILLADO				CAUDAL m3/año				
	Pozos	Sumideros	Aliviadero		Calidad	Viviendas con servicio		Longitud red	Viviendas afectadas	Población afectada		Desagüe	Tratado	Reutilizado		
			Con acumulac.	Sin Acumulac.		Conect.	No conect.			Residente	Estacional			Urbano	Rústico	Industrial
	CI	CI	CI	CI	CI	nº	nº	m	nº	nº	nº					
0001 01 GENAVE(NUCLEO)	IN	IN	NO	SI	R	406	0	0	0	0	0	99.280	0	0	0	0
TOTAL NÚCLEO						406	0	0	0	0	0	99.280	0	0	0	0
TOTAL DISEMINADO						0	0	0	5	13	16	0	0			
TOTAL MUNICIPIO						406	0	0	5	13	16	99.280	0	0	0	0

		ENCUESTA DE INFRAESTRUCTURA Y EQUIPAMIENTOS LOCALES- 2010						
		DIPUTACIÓN PROVINCIAL DE JAÉN						
MUNICIPIO:		GENAVE						
Provincia:	23	Isla:		Municipio	037			

CUADRO 36

7. SANEAMIENTO Y DEPURACIÓN

7.2 Depuración.

7.2.1 Identificación de los Sistemas de depuración que dan servicio a los núcleos de población del municipio encuestado.

NÚCLEO DE POBLACIÓN					CÓDIGO DE IDENTIFICACIÓN DEL SISTEMA DE DEPURACIÓN			
Provincia	Municipio	Entidad	Núcleo	Núcleo	EDAR	Provincia	Municipio	Núcleo
23	037	0001	01	GENAVE(NUCLEO)	ED	23	037	001



ENCUESTA DE INFRAESTRUCTURA Y EQUIPAMIENTOS LOCALES- 2010

DIPUTACIÓN PROVINCIAL DE JAÉN

MUNICIPIO: GENAVE

Provincia: 23 Isla: Municipio 037




CUADRO 37

7. SANEAMIENTO Y DEPURACIÓN

7.2 Depuración.

7.2.2. Descripción de los Tratamientos de los Sistemas de depuración en el municipio encuestado.

CODIGO DE IDENTIFICACION				DESCRIPCION DEL SISTEMA															
EDAR	Provin-cia	Munici-pio	Número de orden	Tratamiento Primario			Tratamiento Secundario			Tratamientos Avanzados			Procesos Complementarios			Tratamiento de lodos			
				CI	CI	CI	CI	CI	CI	CI	CI	CI	CI	CI	CI	CI	CI	CI	
ED	23	037	001	DG	NO	NO	LB	NO	NO	NO	NO	NO	NO	NO	NO	NO	DA	NO	NO

		ENCUESTA DE INFRAESTRUCTURA Y EQUIPAMIENTOS LOCALES- 2010					
		DIPUTACIÓN PROVINCIAL DE JAÉN					
		MUNICIPIO:		GENAVE			
		Provincia:	23	Isla:		Municipio	037



CUADRO 42
8. RECOGIDA Y ELIMINACION DE RESIDUOS URBANOS.
8.1 Recogida de residuos urbanos.

Núcleo de Población			RECOGIDA DE RESIDUOS URBANOS					
			Tipo de recogida	Gestión	Periodicidad	Calidad	Producción	Contenedores
			CI	CI	CI	CI	Tm	nº
0001	01	GENAVE(NUCLEO)	PA	CON	QU	AD	12	8
0001	01	GENAVE(NUCLEO)	PI	CON	OT	AD	4	2
0001	01	GENAVE(NUCLEO)	PL	CON	QU	AD	7	6
0001	01	GENAVE(NUCLEO)	RN	CON	DI	AD	193	22
0001	01	GENAVE(NUCLEO)	VI	CON	QU	AD	77	10
TOTAL NÚCLEO							292	48
TOTAL DISEMINADO							21	4
TOTAL MUNICIPIO							313	52



ENCUESTA DE INFRAESTRUCTURA Y EQUIPAMIENTOS LOCALES- 2010

DIPUTACIÓN PROVINCIAL DE JAÉN

MUNICIPIO: GENAVE

Provincia: 23 Isla: Municipio 037



CUADRO 43

8. RECOGIDA Y ELIMINACION DE RESIDUOS URBANOS.

8.2 Núcleos sin recogida de residuos urbanos. Limpieza de calles.

8.2.1 Núcleos de población encuestados.

Núcleo de Población			ÁMBITO SIN SERVICIO			LIMPIEZA DE CALLES	
			Viviendas afectadas nº	Población afectada		Servicio	Plantilla
				Residente	Estacional	Cl	nº
0001	01	GENAVE(NUCLEO)	0	0	0	NO	0
TOTAL NÚCLEO			0	0	0		0
TOTAL DISEMINADO			0	0	0		0
TOTAL MUNICIPIO			0	0	0		0

	ENCUESTA DE INFRAESTRUCTURA Y EQUIPAMIENTOS LOCALES- 2010					
	DIPUTACIÓN PROVINCIAL DE JAÉN					
	MUNICIPIO:		GENAVE			
	Provincia:	23	Isla:		Municipio	037



CUADRO 44

8. RECOGIDA Y ELIMINACION DE RESIDUOS URBANOS.

8.3 Vertederos. (Instalaciones de eliminación y tratamiento de residuos).

8.3.1 Identificación de los vertederos que dan servicio a los núcleos de población del municipio encuestado.

Núcleo de Población			CÓDIGO DE IDENTIFICACIÓN			
			Vertedero	Provincia	Municipio	Nº de orden
			CI			
0001	01	GENAVE(NUCLEO)	VC	23	029	001
0001	01	GENAVE(NUCLEO)	VD	23	037	001



ENCUESTA DE INFRAESTRUCTURA Y EQUIPAMIENTOS LOCALES- 2010

DIPUTACIÓN PROVINCIAL DE JAÉN

MUNICIPIO: GENAVE

Provincia: 23 Isla: Municipio 037



CUADRO 45

8. RECOGIDA Y ELIMINACION DE RESIDUOS URBANOS

8.3 Vertederos (Instalaciones de eliminación y tratamiento de residuos)

8.3.2 Características de las Instalaciones.

CODIGO DE IDENTIFICACION				Tipo	Titular	Gestión	PROBLEMAS EXISTENTES										CAPACIDAD			ESTADO	VIDA UTIL	CATEGORIA	ACTIVIDAD	
Tipo	Provincia	Municipio	Nº				OI	Hu	Ca	Ri	Fi	Iv	Fa	Sa	In	Ot	Total		Ampl.					Transformac.
Cl	Cl	Cl	Cl				Cl	Cl	Cl	Cl	Cl	Cl	Cl	Cl	Cl	Cl	m3	% Ocupa	Cl					Tm/año
VT	23	037	001	VIN	MUD	MUD	NO	NO	NO	NO	NO	SI	NO	NO	NO	NO	15.000	65	NO	0	M	0	VIN	EN
TOTAL MUNICIPIO																	15.000			0				



ENCUESTA DE INFRAESTRUCTURA Y EQUIPAMIENTOS LOCALES- 2010

DIPUTACIÓN PROVINCIAL DE JAÉN

MUNICIPIO:

Provincia:

Isla:

Municipio




CUADRO 46

8. RECOGIDA Y ELIMINACION DE RESIDUOS URBANOS

8.3 Vertederos (Instalaciones de eliminación y tratamiento de residuos)

8.3.3 Características de las Instalaciones encuestadas, ubicadas en municipios mayores de 50.000 habitant

CODIGO DE IDENTIFICACION				Tipo	Titular	Gestión	PROBLEMAS EXISTENTES								CAPACIDAD			ESTADO	VIDA UTIL	CATEGORIA	ACTIVIDAD	
Tipo	Provincia	Municipio	Nº				OI	Hu	Ca	Ri	Fi	Iv	Fa	Sa	In	Ot	Total					Ampl.
				CI	CI	CI	CI	CI	CI	CI	CI	CI	CI	CI	m3	% Ocupa	CI	Tm/año	CI	nº	nº	nº
TOTAL MUNICIPIO																#Error			#Error			

		ENCUESTA DE INFRAESTRUCTURA Y EQUIPAMIENTOS LOCALES- 2010				
		DIPUTACIÓN PROVINCIAL DE JAÉN				
MUNICIPIO:		GENAVE				
Provincia:	23	Isla:		Municipio	037	



CUADRO 47
9. ALUMBRADO PUBLICO

NÚCLEO DE POBLACIÓN					AHORRO ENERGÉTICO		CALIDAD	Potencia Instalada	Puntos de luz
Provin- cia	Muni- cipio	Enti- dad	Núcleo	Denominación	Rfi	Rfi	Cl	Kw	nº
23	037	0001	01	GENAVE(NUCLEO)	SI	NO	B	35	253
TOTAL NÚCLEO									253
TOTAL DISEMINADO									0
TOTAL MUNICIPIO									253

ENCUESTA DE INFRAESTRUCTURA Y EQUIPAMIENTOS LOCALES- 2010

DIPUTACIÓN PROVINCIAL DE JAÉN

MUNICIPIO:

GENAVE

Provincia:

23

Isla:

Municipio

037



CUADRO 48

10. OTRAS INFORMACIONES MUNICIPALES

NÚCLEO DE POBLACIÓN					RECEPCIÓN TV		TELEFONÍA MOVIL		CORREO	BANDA ANCHA						CAPI	CALIDAD SUMIN. ENERGÍA		ALUMBR.PÚBLICO AMB.SIN SERV.	
Provincia	Municipio	Entidad	Núcleo	Denominación	Antena	Cable	Gsm	Umts		Rd	Xd	Wi	Ca	Rb	St		Electr.	Gas	Viv afec	Long calle
					CI	CI	CI	CI	CI	CI	CI	CI	CI	CI	CI	CI	nº	m		



ENCUESTA DE INFRAESTRUCTURA Y EQUIPAMIENTOS LOCALES- 2010

DIPUTACIÓN PROVINCIAL DE JAÉN

MUNICIPIO:

GENAVE

Provincia:

23

Isla:

Municipio

037



CUADRO 49

11. INSTALACIONES DEPORTIVAS DE USO PÚBLICO

11.1 Características de las Instalaciones.

CÓDIGO DE IDENTIFICACIÓN				NOMBRE DE LA INSTALACIÓN	CARACTERÍSTICAS							
Tipo	Provincia	Municipio	Nº Orden		Tipo	Titular	Gestión	Superficie (m2)			Sin Barreras Arquitectónicas	Estado
					CI	CI	CI	Cubierta	Aire Libre	Solar	CI	
CP	23	037	001	Piscina y Pistas Municipal	CP	MU	MU	1.130	2.044	2.174	SI	B
TJ	23	037	002	Campo de Futbol	TJ	MU	MU	120	5.930	6.050	SI	B
TOTAL MUNICIPIO								1.250	7.974	8.224		

**ENCUESTA DE INFRAESTRUCTURA Y EQUIPAMIENTOS LOCALES- 2010**

DIPUTACIÓN PROVINCIAL DE JAÉN

MUNICIPIO: GENAVE

Provincia: 23 Isla: Municipio 037

**CUADRO 50****12. INSTALACIONES DEPORTIVAS DE USO PÚBLICO****12.2 Tipos de deportes de las Instalaciones.**

CÓDIGO DE IDENTIFICACIÓN				NOMBRE DE LA INSTALACIÓN	Tipo de deporte
Clave	Provincia	Municipio	Nº Orden		CI
ID	23	037	001	Piscina y Pistas Municipal	BC
ID	23	037	001	Piscina y Pistas Municipal	BM
ID	23	037	001	Piscina y Pistas Municipal	NA
ID	23	037	001	Piscina y Pistas Municipal	TE
ID	23	037	002	Campo de Fútbol	FB



ENCUESTA DE INFRAESTRUCTURA Y EQUIPAMIENTOS LOCALES- 2010					
DIPUTACIÓN PROVINCIAL DE JAÉN					
MUNICIPIO:	GENAVE				
Provincia:	23	Isla:		Municipio	037



CUADRO 51

12. OTRAS INSTALACIONES PÚBLICAS.

12.1 Centros Culturales y de Esparcimiento.

12.1.1 Características de las instalaciones.

CÓDIGO DE IDENTIFICACIÓN			NOMBRE DEL CENTRO	CARACTERÍSTICAS							
Provin-cia	Muni-cipio	Nº Orden		Tipo	Titular	Gestión	Superficie (m2)			Sin Barreras Arquitectonicas	Estado
				CI	CI	CI	Cubierta	Aire Libre	Solar	CI	
23	037	007	Sala de la Juventud	OT	MU	MU	107	0	107	SI	R
23	037	006	Torreón	OT	MU	MU	216	108	108	SI	R
23	037	005	Asociación de Mujeres Santa Clara	SC	MU	MU	40	0	40	SI	B
23	037	004	Hogar del Pensionista	HP	MU	MU	104	0	104	SI	B
23	037	003	Salón de Actos	CS	MU	MU	118	0	118	SI	B
23	037	002	Biblioteca	BI	MU	MU	53	0	53	SI	B
23	037	001	Plaza de Toros	PZ	MU	MU	70	1.116	1.186	SI	B
TOTAL MUNICIPIO							708	1.224	1.716		

**ENCUESTA DE INFRAESTRUCTURA Y EQUIPAMIENTOS LOCALES- 2010**

DIPUTACIÓN PROVINCIAL DE JAÉN

MUNICIPIO:**GENAVE****Provincia:****23****Isla:****Municipio****037****CUADRO 52****12. OTRAS INSTALACIONES PÚBLICAS.****12.1 Centros Culturales y de Esparcimiento.****12.1.2 Superficie de los Usos de los Centros.**

CÓDIGO DE IDENTIFICACIÓN			NOMBRE DEL CENTRO	USO	SUPERFICIE CUBIERTA
Provin-cia	Muni-cipio	Nº Orden		Cl	m2
23	037	002	Biblioteca	BA	53
23	037	003	Salon de Actos	CV	118
23	037	005	Asociación de Mujeres Santa Clara	CV	40
23	037	007	Sala de la Juventud	CV	107
23	037	006	Torreon	CV	216
23	037	004	Hogar del Pensionista	PN	104
23	037	001	Plaza de Toros	PS	70
TOTAL MUNICIPIO					708



ENCUESTA DE INFRAESTRUCTURA Y EQUIPAMIENTOS LOCALES- 2010

DIPUTACIÓN PROVINCIAL DE JAÉN

MUNICIPIO:

Provincia:

Isla:


Municipio



CUADRO 54

13. LONJAS, MERCADOS Y RECINTOS FERIALES.


CÓDIGO DE IDENTIFICACIÓN				NÚCLEO DE POBLACIÓN	NOMBRE DEL EQUIPAMIENTO	TIPO	TITULAR	GESTIÓN	SUPERFICIE (m2)			Sin Barreras Arquitectónicas	ESTADO
Clave	Provincia	Municipio	Nº Orden						Cubierta	Aire Libre	Solar		
					CI	CI	CI	CI				CI	CI
TOTAL MUNICIPIO									#Error	#Error	#Error		

	ENCUESTA DE INFRAESTRUCTURA Y EQUIPAMIENTOS LOCALES- 2010				
	DIPUTACIÓN PROVINCIAL DE JAÉN				
	MUNICIPIO:		GENAVE		
	Provincia:	23	Isla:		Municipio



CUADRO 56
15. CEMENTERIOS


CÓDIGO DE IDENTIFICACIÓN				NÚCLEO DE POBLACIÓN	NOMBRE DEL CEMENTERIO	TITULAR	DISTANCIA AL NÚCLEO	ESTADO DE ACCESO	CAPILLA	DEPÓSITO	AMPLIACIÓN	GRADO DE SATURACIÓN	SUPERFICIE TOTAL	Sin Barreras Arquitectónicas	CREMATORIO
Clave	Provincia	Municipio	Nº Orden			CI	Km	CI	CI	CI	CI	CI	%	m2	CI
CE	23	037	001		Cementerio Municipal	MU	0,4	B	MO	NO	SI	97	3.250	SI	NO
TOTAL MUNICIPIO													3.250		


	ENCUESTA DE INFRAESTRUCTURA Y EQUIPAMIENTOS LOCALES- 2010				
	DIPUTACIÓN PROVINCIAL DE JAÉN				
	MUNICIPIO:				
	Provincia:		Isla:		Municipio



CUADRO 57
16. TANATORIOS

CÓDIGO DE IDENTIFICACIÓN				NÚCLEO DE POBLACIÓN	NOMBRE DEL TANATORIO	TITULAR	GESTIÓN	CARACTERÍSTICAS					
Clave	Provincia	Municipio	Nº Orden					Superficie (m2)			Salas	Sin Barreras Arquitectónicas	Estado
								Cubierta	Aire libre	Solar	nº	CI	CI
TOTAL MUNICIPIO								#Error	#Error	#Error	#Error		



	ENCUESTA DE INFRAESTRUCTURA Y EQUIPAMIENTOS LOCALES- 2010									
	DIPUTACIÓN PROVINCIAL DE JAÉN									
	MUNICIPIO:				GENAVE					
	Provincia:		23	Isla:			Municipio		037	



DIPUTACIÓN
DE JAÉN

CUADRO 58
17. CENTROS SANITARIOS


CÓDIGO DE IDENTIFICACIÓN				NÚCLEO DE POBLACIÓN	NOMBRE DEL CENTRO	TIPO	TITULAR	GESTIÓN	SUPERFICIE (m2)			UCI	CAMAS	Sin Barreras Arquitectónicas	ESTADO
Clave	Provincia	Municipio	Nº Orden						CI	CI	CI				
SA	23	037	001	GENAVE(NUCLEO)	Consultorio Medico	CLO	MUN	SAS	118	0	118	NO	0	SI	B
TOTAL MUNICIPIO									118	0	118				


	ENCUESTA DE INFRAESTRUCTURA Y EQUIPAMIENTOS LOCALES- 2010						
	DIPUTACIÓN PROVINCIAL DE JAÉN						
	MUNICIPIO:		GENAVE				
	Provincia:	23	Isla:		Municipio	037	

CUADRO 59

18. CENTROS ASISTENCIALES

CÓDIGO DE IDENTIFICACIÓN				NÚCLEO DE POBLACIÓN	NOMBRE DEL CENTRO	TIPO	TITULAR	GESTIÓN	PLAZAS	SUPERFICIE (m2)			Sin Barreras Arquitectónicas	ESTADO
Clave	Provincia	Municipio	Nº Orden							CI	CI	Km		
AS	23	037	001	GENAVE(NUCLEO)	Residencia de la tercera Edad- antiguo m	RA	MU	MU	26	1.454	494	1.232	SI	E
TOTAL MUNICIPIO									26	1.454	494	1.232		

	ENCUESTA DE INFRAESTRUCTURA Y EQUIPAMIENTOS LOCALES- 2010					
	DIPUTACIÓN PROVINCIAL DE JAÉN					
	MUNICIPIO:		GENAVE			
	Provincia:	23	Isla:		Municipio	037




DIPUTACIÓN
DE JAÉN

CUADRO 60

19 CENTROS DE ENSEÑANZA

19.1. Características de los Centros.

CÓDIGO DE IDENTIFICACIÓN				NÚCLEO DE POBLACIÓN	NOMBRE DEL CENTRO	Ámbito	Titular	SUPERFICIE (m2)			Sin Barreras Arquitectónicas	ESTADO
Clave	Provincia	Municipio	Nº Orden					Cubierta	Aire libre	Solar		
EN	23	037	001	GENAVE(NUCLEO)	Centro de Educacion de Adultos	L	CL	107	0	107	SI	R
EN	23	037	002	GENAVE(NUCLEO)	CP. El Collao	C	CE	1.101	1.533	2.364	SI	B
TOTAL MUNICIPIO								1.208	1.533	2.471		

	ENCUESTA DE INFRAESTRUCTURA Y EQUIPAMIENTOS LOCALES- 2010				
	DIPUTACIÓN PROVINCIAL DE JAÉN				
	MUNICIPIO:	GENAVE			
	Provincia:	23	Isla:		Municipio



CUADRO 61

19 CENTROS DE ENSEÑANZA

19.2. Niveles de enseñanza de los Centros.

CÓDIGO DE IDENTIFICACIÓN				NÚCLEO DE POBLACIÓN	NOMBRE DEL CENTRO	Nivel	CENTROS NO UNIVERSITARIOS		
Clave	Provincia	Municipio	Nº Orden				Cl	Unidades	Plazas
EN	23	037	001	GENAVE(NUCLEO)	Centro de Educacion de Adultos	OTR	1	25	20
EN	23	037	002	GENAVE(NUCLEO)	CPR. El Collao	ESO	2	50	12
EN	23	037	002	GENAVE(NUCLEO)	CPR. El Collao	INF	3	75	14
EN	23	037	002	GENAVE(NUCLEO)	CPR. El Collao	PRI	6	150	49
TOTAL MUNICIPIO							12	300	95



ENCUESTA DE INFRAESTRUCTURA Y EQUIPAMIENTOS LOCALES- 2010

DIPUTACIÓN PROVINCIAL DE JAÉN

MUNICIPIO: GENAVE

Provincia: 23 Isla: Municipio 037



CUADRO 63

21. CASAS CONSISTORIALES Y OTROS EQUIPAMIENTOS DE USO O TITULARIDAD MUNICIPAL

21.1 Características de los equipamientos.

CÓDIGO DE IDENTIFICACIÓN				NÚCLEO DE POBLACIÓN	NOMBRE DEL EQUIPAMIENTO	TIPO	TITULAR	TENENCIA	SUPERFICIE (m2)			Sin Barreras Arquitectónicas	ESTADO
Clave	Provincia	Municipio	Nº Orden						Cubierta	Aire Libre	Solar		
CC	23	037	001	GENAVE(NUCLEO)	Casa Consistorial	AY	MU	MU	1.506	203	765	SI	B
CC	23	037	002	GENAVE(NUCLEO)	Casa del Medico	OT	MU	MU	236	12	130	SI	M
CC	23	037	003	GENAVE(NUCLEO)	Viviendas Maestros	VM	MU	MU	490	272	517	SI	M
CC	23	037	004	GENAVE(NUCLEO)	Local Municipal- Enfermeria	OT	MU	MU	42	0	42	SI	B
CC	23	037	006	GENAVE(NUCLEO)	Antigua Casa Consistorial	UA	MU	MU	510	108	215	SI	R
CC	23	037	007	GENAVE(NUCLEO)	Lavadero II	OT	MU	MU	44	0	44	SI	B
CC	23	037	008	GENAVE(NUCLEO)	Lavadero III	OT	MU	MU	48	0	48	SI	B
CC	23	037	009	GENAVE(NUCLEO)	Local Municipal	OT	MU	MU	30	0	30	SI	B
TOTAL MUNICIPIO									2.906	595	1.791		



ENCUESTA DE INFRAESTRUCTURA Y EQUIPAMIENTOS LOCALES- 2010

DIPUTACIÓN PROVINCIAL DE JAÉN

MUNICIPIO: GENAVE

Provincia: 23 Isla: Municipio 037




CUADRO 64

21 CASAS CONSISTORIALES Y OTROS EQUIPAMIENTOS DE USO O TITULARIDAD MUNICIPAL

21.2 Superficies de los usos de las Casas Consistoriales y otros equipamientos.

CÓDIGO DE IDENTIFICACIÓN				NÚCLEO DE POBLACIÓN	NOMBRE DEL EQUIPAMIENTO	USO	SUPERFICIE CUBIERTA
Clave	Provincia	Municipio	Nº Orden			CI	m2
CC	23	037	001	GENAVE(NUCLEO)	Casa Consistorial	VI	158
CC	23	037	001	GENAVE(NUCLEO)	Casa Consistorial	BA	53
CC	23	037	001	GENAVE(NUCLEO)	Casa Consistorial	OA	85
CC	23	037	001	GENAVE(NUCLEO)	Casa Consistorial	AM	468
CC	23	037	001	GENAVE(NUCLEO)	Casa Consistorial	AS	40
CC	23	037	001	GENAVE(NUCLEO)	Casa Consistorial	SO	118
CC	23	037	001	GENAVE(NUCLEO)	Casa Consistorial	BR	72
CC	23	037	001	GENAVE(NUCLEO)	Casa Consistorial	OT	116
CC	23	037	001	GENAVE(NUCLEO)	Casa Consistorial	AA	292
CC	23	037	001	GENAVE(NUCLEO)	Casa Consistorial	PN	104
CC	23	037	002	GENAVE(NUCLEO)	Casa del Medico	SA	118
CC	23	037	002	GENAVE(NUCLEO)	Casa del Medico	VI	118
CC	23	037	003	GENAVE(NUCLEO)	Viviendas Maestros	VI	490
CC	23	037	004	GENAVE(NUCLEO)	Local Municipal- Enfermeria	SA	42
CC	23	037	006	GENAVE(NUCLEO)	Antigua Casa Consistorial	AA	80
CC	23	037	006	GENAVE(NUCLEO)	Antigua Casa Consistorial	OT	323
CC	23	037	006	GENAVE(NUCLEO)	Antigua Casa Consistorial	SO	107
CC	23	037	007	GENAVE(NUCLEO)	Lavadero II	OT	44
CC	23	037	008	GENAVE(NUCLEO)	Lavadero III	OT	48
CC	23	037	009	GENAVE(NUCLEO)	Local Municipal	AA	30

	ENCUESTA DE INFRAESTRUCTURA Y EQUIPAMIENTOS LOCALES- 2010					
	DIPUTACIÓN PROVINCIAL DE JAÉN					
	MUNICIPIO:		GENAVE			
	Provincia:	23	Isla:		Municipio	037



CUADRO 65

22. EDIFICIOS DE TITULARIDAD PUBLICA SIN USO

CÓDIGO DE IDENTIFICACIÓN				NÚCLEO DE POBLACIÓN	NOMBRE DEL EQUIPAMIENTO	TITUL.	SUPERFICIE (m2)			ESTADO	USO ANTERIOR
Clave	Provincia	Municipio	Nº Orden				CI	Cubierta	Aire Libre		
SU	23	037	012	GENAVE(NUCLEO)	Antiguo Almacen Municipal	MU	85	20	105	M	OT
SU	23	037	010	GENAVE(NUCLEO)	Antiguo Centro Civico	MU	306	29	182	R	CS
SU	23	037	011	GENAVE(NUCLEO)	Antiguo Matadero Municipal	MU	86	0	86	R	OT
SU	23	037	005		Lavadero Santa Clara	MU	52	0	52	M	OT
TOTAL MUNICIPIO							529	49	425		

