

# Encuesta de Infraestructura y Equipamientos Locales

**Fase de 2010**


*Cuestionario*

**23**

**034**

**FUENSANTA DE MARTOS**



		<b>ENCUESTA DE INFRAESTRUCTURA Y EQUIPAMIENTOS LOCALES- 2010</b>				
		<b>DIPUTACIÓN PROVINCIAL DE JAÉN</b>				
<b>MUNICIPIO:</b>		<b>FUENSANTA DE MARTOS</b>				
<b>Provincia:</b>	<b>23</b>	<b>Isla:</b>		<b>Municipio</b>	<b>034</b>	



## CUADRO 05

### 5. INFRAESTRUCTURAS VIARIAS.

#### 5.1. Superficie pavimentada y no pavimentada de Travesías, Calles, Plazas y Otros Viarios.

NÚCLEOS DE POBLACIÓN					CARACTERÍSTICAS				
Provincia	Municipio	Entidad	Núcleo	NOMBRE	Tipo	Estado	Longitud	Superficie	Viviendas sin acceso pavimentado
					Cl	Cl	m	m2	nº
23	034	0002	70	LOS ENCINARES(NUCLEO)	CA	B	2.338	18.704	0
23	034	0002	70	LOS ENCINARES(NUCLEO)	CA	R	25	125	0
23	034	0002	70	LOS ENCINARES(NUCLEO)	OT	B	809	4.851	0
23	034	0003	01	FUENSANTA DE MARTOS(NUCLEO)	CA	B	7.222	52.265	0
23	034	0003	01	FUENSANTA DE MARTOS(NUCLEO)	CA	M	1.455	9.499	0
23	034	0003	01	FUENSANTA DE MARTOS(NUCLEO)	CA	R	756	6.699	0
23	034	0003	01	FUENSANTA DE MARTOS(NUCLEO)	OT	B	684	5.456	0
23	034	0003	01	FUENSANTA DE MARTOS(NUCLEO)	OT	R	186	1.302	0
23	034	0003	01	FUENSANTA DE MARTOS(NUCLEO)	TR	B	1.611	14.821	0
23	034	0003	01	FUENSANTA DE MARTOS(NUCLEO)	TR	M	230	2.944	0
23	034	0003	01	FUENSANTA DE MARTOS(NUCLEO)	TR	R	399	2.946	0
23	034	0007	01	REGUELO (EL)(NUCLEO)	OT	B	123	615	0
23	034	0008	70	VADOHORNILLO	CA	M	143	462	0
23	034	0008	70	VADOHORNILLO	CA	NP	96	480	0



**ENCUESTA DE INFRAESTRUCTURA Y EQUIPAMIENTOS LOCALES- 2010**

**DIPUTACIÓN PROVINCIAL DE JAÉN**

**MUNICIPIO:**

**FUENSANTA DE MARTOS**

**Provincia:**

**23**

**Isla:**

**Municipio**

**034**



**CUADRO 01**

**1. INFORMACION DEMOGRÁFICA**

**1.1 Población, viviendas y accesibilidad de los núcleos.**

**1.1.1 Núcleos de población encuestados. 1**

ent	núc	Núcleo de población	PADRON 2009	Poblacion estacional máxima	Altitud	Viviendas Familiares	Plazas Hoteleras	Plazas de Turismo Rural	Accesibilidad
0002	70	LOS ENCINARES(NUCLEO)	72	150	718	46	0	0	NO
0003	01	FUENSANTA DE MARTOS(NUCLEO)	2.933	5.000	760	1.419	0	0	NO
0007	01	REGUELO (EL)(NUCLEO)	7	50	610	8	0	0	NO
0008	70	VADOHORNILLO	185	280	630	35	0	0	NO
<b>TOTAL NÚCLEO</b>			3.197	5.480		1.508	0	0	
<b>TOTAL DISEMINADO</b>			89	600		84	0	0	
<b>TOTAL MUNICIPIO</b>			3.286	6.080		1.592	0	0	

**ENCUESTA DE INFRAESTRUCTURA Y EQUIPAMIENTOS LOCALES- 2010**

DIPUTACIÓN PROVINCIAL DE JAÉN

**MUNICIPIO:** FUENSANTA DE MARTOS**Provincia:** 23 **Isla:** **Municipio** 034**CUADRO 02****2. PLANEAMIENTO URBANÍSTICO**

FIGURA DE PLANEAMIENTO			Superficie Municipio	Publicación B.O.	Suelo Urbanizado	Suelo Rural	Suelo Rural Preservado
Tipo	Estado Tramitación	Denominación	Hectáreas	Fecha	Hectáreas	Hectáreas	Hectáreas
N.M	AD	MOD.NORMAS SUBSIDIARIAS	5.417,92	20/08/2002	45,79	4.251,03	1.121,10

**ENCUESTA DE INFRAESTRUCTURA Y EQUIPAMIENTOS LOCALES- 2010**

**DIPUTACIÓN PROVINCIAL DE JAÉN**

**MUNICIPIO:** FUENSANTA DE MARTOS

**Provincia:** 23      **Isla:**      **Municipio** 034



**CUADRO 03**  
**3. OTROS SERVICIOS DEL MUNICIPIO**  
**3.1. Municipios encuestados.**

SEDE WEB MUNICIPAL			ORDENANZAS SOTERRAMIENTO	ENERGÍAS ALTERNATIVAS								Cobertura a Telefonía Móvil	TV Digital por Cable
Información general	Información turística	Gobierno electrónico		Energía eólica	KW eólica	Energía solar	KW solar	Planta Mareomotriz	KW Mareo-motriz	Otras Energías	KW Otras		
CI	CI	CI	CL	CI	Kw	CI	Kw	CI	Kw	CI	Kw	CI	CI
SI	SI	NO	NO	NO	0	NO	0	NO	0	NO	0	SI	NO
<b>TOTAL MUNICIPIO</b>					0		0		0		0		

**ENCUESTA DE INFRAESTRUCTURA Y EQUIPAMIENTOS LOCALES- 2010**



**DIPUTACIÓN PROVINCIAL DE JAÉN**

**MUNICIPIO:** FUENSANTA DE MARTOS

**Provincia:** 23      **Isla:**      **Municipio** 034




**CUADRO 04**

**4. CARRETERAS**

**4.1. Tramos de carretera existentes en el término municipal.**

PROVIN-CIA	CARRE-TERA	MUNI-CIPIO	Nombre de Carretera	CARACTERÍSTICAS DE LOS TRAMOS DE CARRETERA EN EL MUNICIPIO													
				Puntos kilométricos		Titular	Ges-tión	Señaliza-ción	Firme		Ancho	Longitud	Pasos a nivel	Dimen-siona-miento	Características del trazado		
				Inicio	Final				Cl	Cl					Cl	Cl	m
						Cl	Cl	Cl	Cl	m	m	Km	Cl	Cl	Si	Pe	Fe
23	JA-3301	034	FUENSANTA DE MARTOS A VALDEPEÑAS	15,7	17,4	MU	PR	V	MB	R	4,0	1,7	0	RD	NO	NO	NO
23	JA-3301	034	FUENSANTA DE MARTOS A VALDEPEÑAS	17,4	20,5	PR	PR	N	MB	R	4,0	3,0	0	RD	SI	NO	NO
23	JA-3302	034	FUENSANTA DE MARTOS A CASTILLO DE	0,0	0,5	MU	CA	N	MB	R	5,0	0,5	0	RD	NO	NO	NO
23	JA-3302	034	FUENSANTA DE MARTOS A CASTILLO DE	0,5	4,1	PR	PR	N	MB	R	5,0	3,6	0	RD	NO	NO	NO
23	JA-3302	034	FUENSANTA DE MARTOS A CASTILLO DE	4,1	11,9	PR	PR	N	MB	R	5,0	7,9	0	RD	SI	NO	NO
23	JA-3305	034	MARTOS A FUENSANTA DE MARTOS	5,5	5,5	PR	PR	H	MB	B	8,0	0,0	0	BD	NO	NO	NO
23	JA-3305	034	MARTOS A FUENSANTA DE MARTOS	5,5	8,9	PR	PR	H	MB	B	7,0	3,4	0	BD	SI	NO	NO
23	JA-3305	034	MARTOS A FUENSANTA DE MARTOS	8,9	9,1	PR	PR	N	MB	R	4,0	0,2	0	RD	SI	NO	NO
23	SC034001	034	JV-2215 A JV-2216(VAR	0,0	1,9	PR	PR	V	MB	B	6,0	1,9	0	BD	NO	NO	NO
23	SC034002	034	De JA-3305 a Vadohornillo (IA-1022)	2,7	6,3	OT	OT	V	MB	B	5,0	3,6	0	BD	NO	NO	NO
<b>TOTAL MUNICIPIO</b>												<b>25,8</b>					

		<b>ENCUESTA DE INFRAESTRUCTURA Y EQUIPAMIENTOS LOCALES- 2010</b>			
		<b>DIPUTACIÓN PROVINCIAL DE JAÉN</b>			
<b>MUNICIPIO:</b>		<b>FUENSANTA DE MARTOS</b>			
<b>Provincia:</b>	<b>23</b>	<b>Isla:</b>		<b>Municipio</b>	<b>034</b>





**CUADRO 06**

**6. ABASTECIMIENTO DE AGUA**

**6.1. Traidas de agua.**

**6.1.1. Identificación de las captaciones de agua que dan servicio a los núcleos de población del municipio encuestado.**

NÚCLEOS DE POBLACIÓN					CÓDIGO DE IDENTIFICACIÓN DE LA CAPTACIÓN				
Provincia	Municipio	Entidad	Núcleo	NOMBRE	Captación	Provincia	Municipio	Nº de orden	Nombre de la captación
					CI	CI	CI	CI	CI
23	034	0002	70	LOS ENCINARES(NUCLEO)	CA	23	034	001	MT. La Fuensanta I
23	034	0002	70	LOS ENCINARES(NUCLEO)	CA	23	034	002	MT. La Fuensanta II
23	034	0003	01	FUENSANTA DE MARTOS(NUCLEO)	CA	23	034	001	MT. La Fuensanta I
23	034	0003	01	FUENSANTA DE MARTOS(NUCLEO)	CA	23	034	002	MT. La Fuensanta II
23	034	0007	01	REGUELO (EL)(NUCLEO)	CA	23	034	001	MT. La Fuensanta I
23	034	0007	01	REGUELO (EL)(NUCLEO)	CA	23	034	002	MT. La Fuensanta II
23	034	0008	70	VADOHORNILLO	CA	23	034	001	MT. La Fuensanta I
23	034	0008	70	VADOHORNILLO	CA	23	034	002	MT. La Fuensanta II

		<b>ENCUESTA DE INFRAESTRUCTURA Y EQUIPAMIENTOS LOCALES- 2010</b>						
		<b>DIPUTACIÓN PROVINCIAL DE JAÉN</b>						
<b>MUNICIPIO:</b>		<b>FUENSANTA DE MARTOS</b>						
<b>Provincia:</b>	<b>23</b>	<b>Isla:</b>		<b>Municipio</b>	<b>034</b>			

**CUADRO 07**

**6. ABASTECIMIENTO DE AGUA**

**6.1. Traídas de agua.**

**6.1.2. Características de las captaciones en el municipio encuestado.**

CÓDIGO DE IDENTIFICACIÓN				DENOMINACIÓN	CARACTERÍSTICAS DE LA CAPTACIÓN							
Clave	Provincia	Municipio	Nº Orden		Tipo	Titular	Gestión	Sistema	Estado	Uso	Protección	Contador
CA	23	034	001	MT. La Fuensanta I	MT	MU	MU	GR	B	UO	SF	NO
CA	23	034	002	MT. La Fuensanta II	MT	MU	MU	GR	B	UO	SF	NO



		<b>ENCUESTA DE INFRAESTRUCTURA Y EQUIPAMIENTOS LOCALES- 2010</b>						
		<b>DIPUTACIÓN PROVINCIAL DE JAÉN</b>						
		<b>MUNICIPIO:</b>		<b>FUENSANTA DE MARTOS</b>				
		<b>Provincia:</b>	<b>23</b>	<b>Isla:</b>		<b>Municipio</b>	<b>034</b>	


**CUADRO 18**

**6. ABASTECIMIENTO DE AGUA**

**6.1 Traidias de agua.**

**6.1.13. Instalaciones y tratamiento de potabilización del municipio encuestado.**

CÓDIGO DE IDENTIFICACIÓN				TIPO DE EQUIPAMIENTO	UBICACIÓN	TIPOS DE TRATAMIENTO						METODO DE DESINFECCION			CONTROL CALIDAD		ESTADO
Clave	Provincia	Municipio	Nº Orden			Solo Desinfección	Categoría A1	Categoría A2	Categoría A3	Desaladora	Otros tipos	METODO DE DESINFECCION			Periodicidad	Organismo	
												CI	CI	CI			
TP	23	034	001	AU	CA	SI	NO	NO	NO	NO	NO	SI	NO	NO	DI	MU	B

		<b>ENCUESTA DE INFRAESTRUCTURA Y EQUIPAMIENTOS LOCALES- 2010</b>					
		<b>DIPUTACIÓN PROVINCIAL DE JAÉN</b>					
		<b>MUNICIPIO:</b>		<b>FUENSANTA DE MARTOS</b>			
		<b>Provincia:</b>	<b>23</b>	<b>Isla:</b>		<b>Municipio</b>	<b>034</b>



**CUADRO 25**

**7. SANEAMIENTO Y DEPURACIÓN**

**7.1 Sistema de saneamiento.**

**7.1.2 Identificación de los colectores generales que dan servicio a los núcleos de población del municipio encuestado.**

NÚCLEO DE POBLACIÓN					CÓDIGO DE IDENTIFICACIÓN			
Provincia	Municipio	Entidad	Núcleo	NOMBRE	Colector	Provincia	Municipio	Nº de Orden
					CI			
23	034	0002	70	LOS ENCINARES(NUCLEO)	CL	23	034	003
23	034	0003	01	FUENSANTA DE MARTOS(NUCLEO)	CL	23	034	001
23	034	0003	01	FUENSANTA DE MARTOS(NUCLEO)	CL	23	034	002

<b>ENCUESTA DE INFRAESTRUCTURA Y EQUIPAMIENTOS LOCALES- 2010</b>					
<b>DIPUTACIÓN PROVINCIAL DE JAÉN</b>					
<b>MUNICIPIO:</b>		<b>FUENSANTA DE MARTOS</b>			
<b>Provincia:</b>	<b>23</b>	<b>Isla:</b>		<b>Municipio</b>	<b>034</b>



**CUADRO 09**

**6. ABASTECIMIENTO DE AGUA**

**6.1. Traidas de agua.**

**6.1.4. Identificación de las conducciones que dan servicio a los núcleos de población del municipio encuestado.**

NÚCLEOS DE POBLACIÓN					CÓDIGO DE IDENTIFICACIÓN DE LA CONDUCCIÓN			
Provincia	Municipio	Entidad	Núcleo	NOMBRE	Conducción	Provincia	Municipio	Nº de Orden
					CI			
23	034	0002	70	LOS ENCINARES(NUCLEO)	CN	23	034	001
23	034	0002	70	LOS ENCINARES(NUCLEO)	CN	23	034	002
23	034	0002	70	LOS ENCINARES(NUCLEO)	CN	23	034	003
23	034	0002	70	LOS ENCINARES(NUCLEO)	CN	23	034	004
23	034	0002	70	LOS ENCINARES(NUCLEO)	CN	23	034	005
23	034	0003	01	FUENSANTA DE MARTOS(NUCLEO)	CN	23	034	001
23	034	0003	01	FUENSANTA DE MARTOS(NUCLEO)	CN	23	034	002
23	034	0003	01	FUENSANTA DE MARTOS(NUCLEO)	CN	23	034	003
23	034	0003	01	FUENSANTA DE MARTOS(NUCLEO)	CN	23	034	004
23	034	0003	01	FUENSANTA DE MARTOS(NUCLEO)	CN	23	034	006
23	034	0007	01	REGUELO (EL)(NUCLEO)	CN	23	034	001
23	034	0007	01	REGUELO (EL)(NUCLEO)	CN	23	034	002
23	034	0007	01	REGUELO (EL)(NUCLEO)	CN	23	034	003
23	034	0007	01	REGUELO (EL)(NUCLEO)	CN	23	034	004
23	034	0007	01	REGUELO (EL)(NUCLEO)	CN	23	034	008
23	034	0007	01	REGUELO (EL)(NUCLEO)	CN	23	034	009
23	034	0008	70	VADOHORNILLO	CN	23	034	001
23	034	0008	70	VADOHORNILLO	CN	23	034	002
23	034	0008	70	VADOHORNILLO	CN	23	034	003
23	034	0008	70	VADOHORNILLO	CN	23	034	004
23	034	0008	70	VADOHORNILLO	CN	23	034	007

**ENCUESTA DE INFRAESTRUCTURA Y EQUIPAMIENTOS LOCALES- 2010**GOBIERNO  
DE ESPAÑA  
MINISTERIO  
DE POLÍTICA  
TERRITORIAL

DIPUTACIÓN PROVINCIAL DE JAÉN

**MUNICIPIO:**

FUENSANTA DE MARTOS

**Provincia:**

23

**Isla:****Municipio**

034

**CUADRO 10****6. ABASTECIMIENTO DE AGUA****6.1. Traídas de agua.****6.1.5. Identificación de las conducciones en el municipio encuestado.**

CÓDIGO DE IDENTIFICACIÓN DE LA CONDUCCIÓN			
Conducción	Provincia	Municipio	Nº de Orden
CI			
CN	23	034	001
CN	23	034	002
CN	23	034	003
CN	23	034	004
CN	23	034	005
CN	23	034	006
CN	23	034	007
CN	23	034	008
CN	23	034	009
CN	23	034	308



**ENCUESTA DE INFRAESTRUCTURA Y EQUIPAMIENTOS LOCALES- 2010**

**DIPUTACIÓN PROVINCIAL DE JAÉN**

**MUNICIPIO:**

**Provincia:**

**Isla:**

**Municipio**



**CUADRO 46**

**8. RECOGIDA Y ELIMINACION DE RESIDUOS URBANOS**

**8.3 Vertederos (Instalaciones de eliminación y tratamiento de residuos)**

**8.3.3 Características de las Instalaciones encuestadas, ubicadas en municipios mayores de 50.000 habitant**

CODIGO DE IDENTIFICACION				Tipo	Titular	Gestión	PROBLEMAS EXISTENTES								CAPACIDAD			ESTADO	VIDA UTIL	CATEGORIA	ACTIVIDAD		
Tipo	Provincia	Municipio	Nº				OI	Hu	Ca	Ri	Fi	Iv	Fa	Sa	In	Ot	Total					Ampl.	Transformac.
				CI	CI	CI	CI	CI	CI	CI	CI	CI	CI	CI	m3	% Ocupa	CI	Tm/año	CI	nº	nº	nº	
<b>TOTAL MUNICIPIO</b>																#Error			#Error				



**ENCUESTA DE INFRAESTRUCTURA Y EQUIPAMIENTOS LOCALES- 2010**

DIPUTACIÓN PROVINCIAL DE JAÉN

**MUNICIPIO:** FUENSANTA DE MARTOS**Provincia:** 23 **Isla:** **Municipio** 034**CUADRO 12****6. ABASTECIMIENTO DE AGUA****6.1 Traidias de agua.****6.1.7. Características de los tramos de conducciones en el municipio encuestado.**


CÓDIGO DE IDENTIFICACIÓN				CARACTERÍSTICAS DE LA CONDUCCIÓN				
Clave	Provincia	Municipio	Orden	Tipo	Estado	Titular	Gestión	Longitud
				CI	CI	CI	CI	m
CN	23	034	001	PC	B	MU	MU	121
CN	23	034	002	FC	B	MU	MU	259
CN	23	034	003	PC	B	MU	MU	266
CN	23	034	004	PC	B	MU	MU	266
CN	23	034	005	PC	B	MU	MU	1.874
CN	23	034	005	PE	B	MU	MU	1.341
CN	23	034	006	PC	B	MU	MU	702
CN	23	034	007	FC	B	MU	MU	3.417
CN	23	034	008	PE	B	MU	MU	4.851
CN	23	034	009	PC	B	MU	MU	850
CN	23	034	308	FU	B	CO	CO	3.351
<b>TOTAL MUNICIPIO</b>								<b>17.298</b>

**ENCUESTA DE INFRAESTRUCTURA Y EQUIPAMIENTOS LOCALES- 2010**

DIPUTACIÓN PROVINCIAL DE JAÉN

**MUNICIPIO:** FUENSANTA DE MARTOS**Provincia:** 23 **Isla:** **Municipio** 034**CUADRO 12****6. ABASTECIMIENTO DE AGUA****6.1 Traidadas de agua.****6.1.7. Características de los tramos de conducciones en el municipio encuestado.**

CÓDIGO DE IDENTIFICACIÓN				CARACTERÍSTICAS DE LA CONDUCCIÓN				
Clave	Provincia	Municipio	Orden	Tipo	Estado	Titular	Gestión	Longitud
				CI	CI	CI	CI	m
CN	23	034	001	PC	B	MU	MU	121
CN	23	034	002	FC	B	MU	MU	259
CN	23	034	003	PC	B	MU	MU	266
CN	23	034	004	PC	B	MU	MU	266
CN	23	034	005	PC	B	MU	MU	1.874
CN	23	034	005	PE	B	MU	MU	1.341
CN	23	034	006	PC	B	MU	MU	702
CN	23	034	007	FC	B	MU	MU	3.417
CN	23	034	008	PE	B	MU	MU	4.851
CN	23	034	009	PC	B	MU	MU	850
CN	23	034	308	FU	B	CO	CO	3.351
<b>TOTAL MUNICIPIO</b>								<b>17.298</b>

	<b>ENCUESTA DE INFRAESTRUCTURA Y EQUIPAMIENTOS LOCALES- 2010</b>				
	<b>DIPUTACIÓN PROVINCIAL DE JAÉN</b>				
	<b>MUNICIPIO:</b>				
	<b>Provincia:</b>		<b>Isla:</b>		<b>Municipio</b>




**CUADRO 13**

**6. ABASTECIMIENTO DE AGUA**

**6.1 Traidas de agua.**

**6.1.8. Características de los tramos de conducciones encuestadas, ubicadas en municipios mayores de 50.000 habitan**

CÓDIGO DE IDENTIFICACIÓN				CARACTERÍSTICAS DE LA CONDUCCIÓN				
Clave	Provincia	Municipio	Orden	Tipo	Estado	Titular	Gestión	Longitud
				Cl	Cl	Cl	Cl	m
<b>TOTAL MUNICIPIO</b>								<b>#Error</b>

		<b>ENCUESTA DE INFRAESTRUCTURA Y EQUIPAMIENTOS LOCALES- 2010</b>					
		<b>DIPUTACIÓN PROVINCIAL DE JAÉN</b>					
		<b>MUNICIPIO:</b>		<b>FUENSANTA DE MARTOS</b>			
		<b>Provincia:</b>	<b>23</b>	<b>Isla:</b>		<b>Municipio</b>	<b>034</b>



## CUADRO 14

### 6. ABASTECIMIENTO DE AGUA

#### 6.1 Traidas de agua.

##### 6.1.9. Identificación de los depósitos de agua que dan servicio a los núcleos de población del municipio encuestado.


NÚCLEO DE POBLACIÓN					CÓDIGO DE IDENTIFICACIÓN			
Provincia	Municipio	Entidad	Núcleo	NOMBRE	Depósitos	Provincia	Municipio	Nº de Orden
					CI			
23	034	0002	70	LOS ENCINARES(NUCLEO)	DE	23	034	001
23	034	0002	70	LOS ENCINARES(NUCLEO)	DE	23	034	002
23	034	0002	70	LOS ENCINARES(NUCLEO)	DE	23	034	003
23	034	0003	01	FUENSANTA DE MARTOS(NUCLEO)	DE	23	034	001
23	034	0003	01	FUENSANTA DE MARTOS(NUCLEO)	DE	23	034	002
23	034	0003	01	FUENSANTA DE MARTOS(NUCLEO)	DE	23	034	003
23	034	0007	01	REGUELO (EL)(NUCLEO)	DE	23	034	001
23	034	0007	01	REGUELO (EL)(NUCLEO)	DE	23	034	002
23	034	0007	01	REGUELO (EL)(NUCLEO)	DE	23	034	003
23	034	0007	01	REGUELO (EL)(NUCLEO)	DE	23	034	004
23	034	0008	70	VADOHORNILLO	DE	23	034	001
23	034	0008	70	VADOHORNILLO	DE	23	034	002
23	034	0008	70	VADOHORNILLO	DE	23	034	003

**ENCUESTA DE INFRAESTRUCTURA Y EQUIPAMIENTOS LOCALES- 2010**

DIPUTACIÓN PROVINCIAL DE JAÉN

**MUNICIPIO:** FUENSANTA DE MARTOS**Provincia:** 23 **Isla:** **Municipio** 034**CUADRO 15****6. ABASTECIMIENTO DE AGUA****6.1 Traidas de agua.****6.1.10. Características de los depósitos de agua en el municipio encuestado.**

CÓDIGO DE IDENTIFICACIÓN				CARACTERÍSTICAS DE LOS DEPÓSITOS							
Clave	Provincia	Municipio	Nº Orden	Tipo	Titular	Gestión	Capacidad	Estado	Protección	Limpieza	Contador
				Cl	Cl	Cl	m3	Cl	Cl	nº	Cl
DE	23	034	001	ES	MU	MU	1.200	B	SF	2.006	EN
DE	23	034	002	ES	MU	MU	350	B	SF	2.006	NO
DE	23	034	003	SE	MU	MU	1.200	B	SF	2.006	NO
DE	23	034	004	ES	MU	MU	250	B	SF	2.006	NO
<b>TOTAL MUNICIPIO</b>							<b>3.000</b>			<b>8.024</b>	

		<b>ENCUESTA DE INFRAESTRUCTURA Y EQUIPAMIENTOS LOCALES- 2010</b>					
		<b>DIPUTACIÓN PROVINCIAL DE JAÉN</b>					
		<b>MUNICIPIO:</b>					
		<b>Provincia:</b>		<b>Isla:</b>		<b>Municipio</b>	



**CUADRO 16**

**6. ABASTECIMIENTO DE AGUA**

**6.1 Traidas de agua.**

**6.1.11. Características de los depósitos de agua encuestados, ubicados en municipios mayores de 50,000 habitantes**

CÓDIGO DE IDENTIFICACIÓN				CARACTERÍSTICAS DE LOS DEPÓSITOS							
Clave	Provincia	Municipio	Nº Orden	Tipo	Titular	Gestión	Capacidad	Estado	Protección	Limpieza	Contador
				Cl	Cl	Cl	m3	Cl	Cl	nº	Cl
<b>TOTAL MUNICIPIO</b>							#Error			#Error	

		<b>ENCUESTA DE INFRAESTRUCTURA Y EQUIPAMIENTOS LOCALES- 2010</b>						
		<b>DIPUTACIÓN PROVINCIAL DE JAÉN</b>						
		<b>MUNICIPIO:</b>		<b>FUENSANTA DE MARTOS</b>				
		<b>Provincia:</b>	<b>23</b>	<b>Isla:</b>		<b>Municipio</b>	<b>034</b>	

**CUADRO 17**

**6. ABASTECIMIENTO DE AGUA**

**6.1 Traidas de agua.**

**6.1.12. Identificación de las instalaciones de tratamiento de potabilización que dan servicio a los núcleos de población del municipio encuestado.**

NÚCLEOS DE POBLACIÓN					CÓDIGO DE IDENTIFICACIÓN DE LA INSTALACIÓN			
Provincia	Municipio	Entidad	Núcleo	NOMBRE	Tratamiento de potabilizac.	Provincia	Municipio	Nº de Orden
					CI			
23	034	0002	70	LOS ENCINARES(NUCLEO)	TP	23	034	001
23	034	0003	01	FUENSANTA DE MARTOS(NUCLEO)	TP	23	034	001
23	034	0007	01	REGUELO (EL)(NUCLEO)	TP	23	034	001
23	034	0008	70	VADOHORNILLO	TP	23	034	001





**ENCUESTA DE INFRAESTRUCTURA Y EQUIPAMIENTOS LOCALES- 2010**

**DIPUTACIÓN PROVINCIAL DE JAÉN**

**MUNICIPIO:** FUENSANTA DE MARTOS

**Provincia:** 23      **Isla:**      **Municipio** 034



**CUADRO 21**

**6. ABASTECIMIENTO DE AGUA**

**6.2 Distribución de agua**

**6.2.2 Características y elementos del servicio de abastecimiento de agua**

**6.2.2.2. Núcleos de población encuestados. 2.**

Núcleo de Población			CARACTERÍSTICAS DEL SERVICIO					ELEMENTOS ACCESORIOS						CISTERNA
			Dotación de agua		Conta- dores	Tasa	Año de instala- ción	Hidrantes		Válvulas		Bocas de riego		
			Disponi- bilidad	Restri- cciones				Sufi- ciencia	Estado	Sufi- ciencia	Estado	Sufi- ciencia	Estado	
0002	70	LOS ENCINARES(NUCLEO)	IN	RM	SI	SI	1995	NO		IN	M	IN	M	NO
0003	01	FUENSANTA DE MARTOS(NUCLEO)	IN	RM	SI	SI	1995	NO		IN	R	IN	R	NO
0007	01	REGUELO (EL)(NUCLEO)	IN	RM	SI	SI	1992	NO		IN	M	IN	M	NO
0008	70	VADOHORNILLO	IN	RM	SI	SI	1990	NO		IN	M	IN	M	NO

**ENCUESTA DE INFRAESTRUCTURA Y EQUIPAMIENTOS LOCALES- 2010**

**DIPUTACIÓN PROVINCIAL DE JAÉN**

**MUNICIPIO:** FUENSANTA DE MARTOS

**Provincia:** 23      **Isla:**      **Municipio** 034



**CUADRO 22**

**6. ABASTECIMIENTO DE AGUA**


**6.2 Distribución de agua**

**6.2.2 Características y elementos del servicio de abastecimiento de agua**

**6.2.2.2. Núcleos de población encuestados. 3.**

Núcleo de Población			CARACTERÍSTICAS DEL SERVICIO							DEFICIT RED DE DISTRIBUCION				
			Viviendas con servicio		Consumo		Deficiencias Presión		Pérdidas	Calidad	Longitud red	Viviendas afectadas red	Población afectada	
			Conectadas	No conect.	Invierno	Verano	Exceso	Defecto					Residente	Estacional
			nº	nº	m3/día	m3/día	nº	nº	%	Cl	m	nº	nº	nº
0002	70	LOS ENCINARES(NUCLEO)	46	0	18	30	0	0	40	R	0	0	0	0
0003	01	FUENSANTA DE MARTOS(NUCL	1.419	0	540	1.000	0	0	40	R	0	0	0	0
0007	01	REGUELO (EL)(NUCLEO)	8	0	2	10	0	0	40	M	0	0	0	0
0008	70	VADOHORNILLO	35	0	35	54	0	0	40	R	0	0	0	0
<b>TOTAL NÚCLEO</b>			<b>1.508</b>	<b>0</b>	<b>595</b>	<b>1.094</b>	<b>0</b>	<b>0</b>			<b>0</b>	<b>0</b>	<b>0</b>	<b>0</b>
<b>TOTAL DISEMINADO</b>			<b>84</b>	<b>0</b>	<b>18</b>	<b>120</b>	<b>0</b>	<b>80</b>			<b>0</b>	<b>0</b>	<b>0</b>	<b>0</b>
<b>TOTAL MUNICIPIO</b>			<b>1.592</b>	<b>0</b>	<b>613</b>	<b>1.214</b>	<b>0</b>	<b>80</b>			<b>0</b>	<b>0</b>	<b>0</b>	<b>0</b>



		<b>ENCUESTA DE INFRAESTRUCTURA Y EQUIPAMIENTOS LOCALES- 2010</b>					
		<b>DIPUTACIÓN PROVINCIAL DE JAÉN</b>					
<b>MUNICIPIO:</b>		<b>FUENSANTA DE MARTOS</b>					
<b>Provincia:</b>	<b>23</b>	<b>Isla:</b>		<b>Municipio</b>	<b>034</b>		




**CUADRO 24**

**7. SANEAMIENTO Y DEPURACIÓN.**

**7.1 Sistema de Saneamiento.**

**7.1.1 Características de los tramos de red de alcantarillado interior.**

NÚCLEOS DE POBLACIÓN					CARACTERÍSTICAS DE LA RED DE ALCANTARILLADO INTERIOR						
Provincia	Municipio	Entidad	Núcleo	NOMBRE	Tipo de material	Sistema de transporte	Estado	Tipo de red	Titular	Gestión	Longitud
					CI	CI	CI	CI	CI	CI	m
23	034	0002	70	LOS ENCINARES(NUCLEO)	HO	GR	B	RE	MU	MU	2.047
23	034	0002	70	LOS ENCINARES(NUCLEO)	HO	GR	R	RE	MU	MU	858
23	034	0002	70	LOS ENCINARES(NUCLEO)	PC	GR	R	RE	MU	MU	163
23	034	0003	01	FUENSANTA DE MARTOS(NUCLEO)	HO	GR	B	RE	MU	MU	1.418
23	034	0003	01	FUENSANTA DE MARTOS(NUCLEO)	HO	GR	R	RE	MU	MU	8.447
23	034	0003	01	FUENSANTA DE MARTOS(NUCLEO)	PC	GR	B	RE	MU	MU	2.442
23	034	0007	01	REGUELO (EL)(NUCLEO)	HO	GR	M	RE	MU	MU	183
23	034	0008	70	VADOHORNILLO	HO	GR	M	RE	MU	MU	605
<b>TOTAL NÚCLEO</b>											<b>16.163</b>
<b>TOTAL DISEMINADO</b>											
<b>TOTAL MUNICIPIO</b>											

		<b>ENCUESTA DE INFRAESTRUCTURA Y EQUIPAMIENTOS LOCALES- 2010</b>			
		<b>DIPUTACIÓN PROVINCIAL DE JAÉN</b>			
		<b>MUNICIPIO:</b>	<b>FUENSANTA DE MARTOS</b>		
		<b>Provincia:</b>	<b>23</b>	<b>Isla:</b>	




**CUADRO 26**


**7. SANEAMIENTO Y DEPURACIÓN**

**7.1 Sistema de saneamiento.**

**7.1.3 Identificación de los colectores generales en el municipio encuestado.**

CÓDIGO DE IDENTIFICACIÓN			
Colector	Provincia	Municipio	Nº de Orden
Cl			
CL	23	034	001
CL	23	034	002
CL	23	034	003

	<b>ENCUESTA DE INFRAESTRUCTURA Y EQUIPAMIENTOS LOCALES- 2010</b>				
	<b>DIPUTACIÓN PROVINCIAL DE JAÉN</b>				
	<b>MUNICIPIO:</b>				
	<b>Provincia:</b>		<b>Isla:</b>		<b>Municipio</b>




**CUADRO 27**

**7. SANEAMIENTO Y DEPURACIÓN**

**7.1 Sistema de saneamiento.**

**7.1.4 Identificación de los colectores generales encuestados, ubicados en municipios mayores de 50.000 habitantes.**

CÓDIGO DE IDENTIFICACIÓN			
Colector	Provincia	Municipio	Nº de Orden
CI			

		<b>ENCUESTA DE INFRAESTRUCTURA Y EQUIPAMIENTOS LOCALES- 2010</b>					
		<b>DIPUTACIÓN PROVINCIAL DE JAÉN</b>					
<b>MUNICIPIO:</b>		<b>FUENSANTA DE MARTOS</b>					
<b>Provincia:</b>	<b>23</b>	<b>Isla:</b>		<b>Municipio</b>	<b>034</b>		



**CUADRO 28**

**7. SANEAMIENTO Y DEPURACIÓN.**

**7.1 Sistema de Saneamiento.**

**7.1.5 Tramos de colectores generales en el municipio encuestado.**

CÓDIGO DE IDENTIFICACIÓN				CARACTERÍSTICAS DE LOS COLECTORES GENERALES					
Clave	Provincia	Municipio	Nº	Tipo de material	Sistema de transporte	Estado	Titular	Gestión	Longitud
				CI	CI	CI	CI	CI	m
CL	23	034	001	HO	GR	M	MU	MU	2.029
CL	23	034	002	HO	GR	M	MU	MU	674
CL	23	034	003	PC	GR	B	MU	MU	853
<b>TOTAL MUNICIPIO</b>									<b>3.556</b>



**ENCUESTA DE INFRAESTRUCTURA Y EQUIPAMIENTOS LOCALES- 2010**

**DIPUTACIÓN PROVINCIAL DE JAÉN**

**MUNICIPIO:**

**FUENSANTA DE MARTOS**

**Provincia:**

**23**

**Isla:**

**Municipio**

**034**



**CUADRO 30**

**7. SANEAMIENTO Y DEPURACIÓN**

**7.1 Sistema de saneamiento.**

**7.1.7 Identificación de los EMISARIOS que dan servicio a los núcleos de población del municipio encuestado.**

NÚCLEO DE POBLACIÓN						CÓDIGO DE IDENTIFICACIÓN DE LOS EMISARIOS			
						Emisario	Provincia	Municipio	Nº de Orden
Clave	Provincia	Municipio	Entidad	Núcleo	Denominación	CI			
EM	23	034	0002	70	LOS ENCINARES(NUCLEO)	EM	23	034	002
EM	23	034	0003	01	FUENSANTA DE MARTOS(NUCLEO)	EM	23	034	001
EM	23	034	0007	01	REGUELO (EL)(NUCLEO)	EM	23	034	001
EM	23	034	0008	70	VADOHORNILLO	EM	23	034	003

		<b>ENCUESTA DE INFRAESTRUCTURA Y EQUIPAMIENTOS LOCALES- 2010</b>					
		<b>DIPUTACIÓN PROVINCIAL DE JAÉN</b>					
<b>MUNICIPIO:</b>		<b>FUENSANTA DE MARTOS</b>					
<b>Provincia:</b>	<b>23</b>	<b>Isla:</b>		<b>Municipio</b>	<b>034</b>		




**CUADRO 31**

**7. SANEAMIENTO Y DEPURACIÓN**

**7.1 Sistema de saneamiento.**

**7.1.8 Identificación de los EMISARIOS en el municipio encuestado.**

CÓDIGO DE IDENTIFICACIÓN				PUNTO DE VERTIDO		DISTANCIA
				Tipo de vertido	Zona de vertido	
Clave	Provincia	Municipio	Nº	CI	CI	
EM	23	034	001	AD	ZS	2.000
EM	23	034	002	OT	ZN	30
EM	23	034	003	AD	ZM	100

	<b>ENCUESTA DE INFRAESTRUCTURA Y EQUIPAMIENTOS LOCALES- 2010</b>				
	<b>DIPUTACIÓN PROVINCIAL DE JAÉN</b>				
	<b>MUNICIPIO:</b>				
	<b>Provincia:</b>		<b>Isla:</b>		<b>Municipio</b>



**CUADRO 32**

**7. SANEAMIENTO Y DEPURACIÓN**

**7.1 Sistema de saneamiento.**

**7.1.9 Identificación de los EMISARIOS, ubicados en municipios mayores de 50.000 habitantes.**

CÓDIGO DE IDENTIFICACIÓN				PUNTO DE VERTIDO		DISTANCIA
				Tipo de vertido	Zona de vertido	
Clave	Provincia	Municipio	Nº	CI	CI	

	<b>ENCUESTA DE INFRAESTRUCTURA Y EQUIPAMIENTOS LOCALES- 2010</b>						
	<b>DIPUTACIÓN PROVINCIAL DE JAÉN</b>						
	<b>MUNICIPIO:</b>		<b>FUENSANTA DE MARTOS</b>				
	<b>Provincia:</b>	<b>23</b>	<b>Isla:</b>		<b>Municipio</b>	<b>034</b>	

**CUADRO 33**

**7. SANEAMIENTO Y DEPURACIÓN**

**7.1 Sistema de saneamiento.**

**7.1.10 Características de los tramos de emisarios en el municipio encuestado.**

CÓDIGO DE IDENTIFICACIÓN				CARACTERÍSTICAS DE LOS TRAMOS DE EMISARIOS			
				Tipo de material	Estado	Longitud del tramo	
						Terrestre	Marítima
Clave	Provincia	Municipio	Nº	CI	CI	m	m
EM	23	034	001	HO	B	1.434	0
EM	23	034	002	PC	B	48	0
EM	23	034	003	HO	B	97	0
<b>TOTAL MUNICIPIO</b>						<b>1.579</b>	<b>0</b>

	<b>ENCUESTA DE INFRAESTRUCTURA Y EQUIPAMIENTOS LOCALES- 2010</b>				
	<b>DIPUTACIÓN PROVINCIAL DE JAÉN</b>				
	<b>MUNICIPIO:</b>				
	<b>Provincia:</b>		<b>Isla:</b>		<b>Municipio</b>



**CUADRO 34**

**7. SANEAMIENTO Y DEPURACIÓN**

**7.1 Sistema de saneamiento.**

**7.1.11 Características de los tramos de emisarios encuestados, ubicados en municipios mayores de 50.000 habitante**

CÓDIGO DE IDENTIFICACIÓN				CARACTERÍSTICAS DE LOS TRAMOS DE EMISARIOS			
				Tipo de material	Estado	Longitud del tramo	
						Terrestre	Marítima
Clave	Provincia	Municipio	Nº	CI	CI	m	m
<b>TOTAL MUNICIPIO</b>						<b>#Error</b>	<b>#Error</b>

**ENCUESTA DE INFRAESTRUCTURA Y EQUIPAMIENTOS LOCALES- 2010**



**DIPUTACIÓN PROVINCIAL DE JAÉN**

**MUNICIPIO:** FUENSANTA DE MARTOS

**Provincia:** 23      **Isla:**      **Municipio** 034



**CUADRO 35  
7. SANEAMIENTO Y DEPURACIÓN**

**7.1 Sistema de saneamiento.**

**7.1.12. Características del servicio de alcantarillado**

**7.1.12.1. Nucleos de poblacion encuestados. 5**

Núcleo de Población			ELEMENTOS ACCESORIOS				CARACTERÍSTICAS DEL SERVICIO			DÉFICIT DE ALCANTARILLADO				CAUDAL m3/año				
			Pozos	Sumideros	Aliviadero		Calidad	Viviendas con servicio		Longitud red	Viviendas afectadas	Población afectada		Desagüe	Tratado	Reutilizado		
					Con acumulac.	Sin Acumulac.		Conect.	No conect.			Residente	Estacional			Urbano	Rústico	Industrial
			CI	CI	CI	CI	CI	nº	nº	m	nº	nº	nº					
0002	70	LOS ENCINARES(NUCLEO)	IN	IN	NO	NO	M	46	0	0	0	0	0	12.580	0	0	0	0
0003	01	FUENSANTA DE MARTOS(NU)	IN	IN	NO	NO	M	1.419	0	0	0	0	0	390.647	0	0	0	0
0007	01	REGUELO (EL)(NUCLEO)	IN	IN	NO	NO	M	8	0	0	0	0	0	2.191	0	0	0	0
0008	70	VADOHORNILLO	IN	IN	NO	NO	M	35	0	0	0	0	0	22.437	0	0	0	0
<b>TOTAL NÚCLEO</b>								<b>1.508</b>	<b>0</b>	<b>0</b>	<b>0</b>	<b>0</b>	<b>0</b>	<b>427.855</b>	<b>0</b>	<b>0</b>	<b>0</b>	<b>0</b>
<b>TOTAL DISEMINADO</b>								0	0	0	49	52	350	0	0			
<b>TOTAL MUNICIPIO</b>								<b>1.508</b>	<b>0</b>	<b>0</b>	<b>49</b>	<b>52</b>	<b>350</b>	<b>427.855</b>	<b>0</b>	<b>0</b>	<b>0</b>	<b>0</b>













<b>ENCUESTA DE INFRAESTRUCTURA Y EQUIPAMIENTOS LOCALES- 2010</b>					
<b>DIPUTACIÓN PROVINCIAL DE JAÉN</b>					
<b>MUNICIPIO:</b>		<b>FUENSANTA DE MARTOS</b>			
<b>Provincia:</b>	<b>23</b>	<b>Isla:</b>		<b>Municipio</b>	<b>034</b>



**CUADRO 41**  
**7. SANEAMIENTO Y DEPURACIÓN**  
**7.3 Saneamiento autónomo.**

Núcleo de Población					TIPO DE SANEAMIENTO AUTONOMO	ESTADO	ADECUACIÓN	ÁMBITO DEL SANEAMIENTO AUTÓNOMO			DÉFICIT DEL SERVICIO DE SANEAMIENTO AUTÓNOMO		
								Viviendas	Población (hab)		Viviendas	Población (hab)	
					CI	CI	CI	nº	Residente	Estacional	nº	Residente	Estacional
23	034	0003	01	FUENSANTA DE MARTOS(NUCL	OT	M	IN	0	0	0	0	0	0
<b>TOTAL NÚCLEO</b>								<b>0</b>	<b>0</b>	<b>0</b>	<b>0</b>	<b>0</b>	<b>0</b>
<b>TOTAL DISEMINADO</b>								35	37	250	0	0	0
<b>TOTAL MUNICIPIO</b>								<b>35</b>	<b>37</b>	<b>250</b>	<b>0</b>	<b>0</b>	<b>0</b>

**ENCUESTA DE INFRAESTRUCTURA Y EQUIPAMIENTOS LOCALES- 2010**

**DIPUTACIÓN PROVINCIAL DE JAÉN**

**MUNICIPIO: FUENSANTA DE MARTOS**

**Provincia: 23 Isla: Municipio 034**



**CUADRO 42**  
**8. RECOGIDA Y ELIMINACION DE RESIDUOS URBANOS.**  
**8.1 Recogida de residuos urbanos.**

Núcleo de Población			RECOGIDA DE RESIDUOS URBANOS					
			Tipo de recogida	Gestión	Periodicidad	Calidad	Producción	Contenedores
			CI	CI	CI	CI	Tm	nº
0002	70	LOS ENCINARES(NUCLEO)	RN	CON	DI	AD	56	1
0003	01	FUENSANTA DE MARTOS(NUCLEO)	PA	CON	QU	IN	244	14
0003	01	FUENSANTA DE MARTOS(NUCLEO)	PI	CON	QU	AD	44	9
0003	01	FUENSANTA DE MARTOS(NUCLEO)	PL	CON	QU	AD	133	20
0003	01	FUENSANTA DE MARTOS(NUCLEO)	RN	CON	DI	AD	1.285	115
0003	01	FUENSANTA DE MARTOS(NUCLEO)	VI	CON	QU	IN	510	7
0007	01	REGUELO (EL)(NUCLEO)	RN	CON	DI	AD	5	1
0008	70	VADOHORNILLO	RN	CON	DI	AD	151	1
<b>TOTAL NÚCLEO</b>							<b>2.428</b>	<b>168</b>
<b>TOTAL DISEMINADO</b>							<b>5</b>	<b>2</b>
<b>TOTAL MUNICIPIO</b>							<b>2.433</b>	<b>170</b>



**ENCUESTA DE INFRAESTRUCTURA Y EQUIPAMIENTOS LOCALES- 2010**

**DIPUTACIÓN PROVINCIAL DE JAÉN**

**MUNICIPIO:**

**FUENSANTA DE MARTOS**

**Provincia:**

**23**

**Isla:**

**Municipio**

**034**



**CUADRO 43**

**8. RECOGIDA Y ELIMINACION DE RESIDUOS URBANOS.**

**8.2 Núcleos sin recogida de residuos urbanos. Limpieza de calles.**

**8.2.1 Núcleos de población encuestados.**

Núcleo de Población			ÁMBITO SIN SERVICIO			LIMPIEZA DE CALLES	
			Viviendas afectadas nº	Población afectada		Servicio	Plantilla
				Residente	Estacional	Cl	nº
0002	70	LOS ENCINARES(NUCLEO)	0	0	0	NO	0
0003	01	FUENSANTA DE MARTOS(NUCLEO)	0	0	0	SI	1
0007	01	REGUELO (EL)(NUCLEO)	0	0	0	NO	0
0008	70	VADOHORNILLO	0	0	0	NO	0
<b>TOTAL NÚCLEO</b>			<b>0</b>	<b>0</b>	<b>0</b>		<b>1</b>
<b>TOTAL DISEMINADO</b>			84	89	600		0
<b>TOTAL MUNICIPIO</b>			<b>84</b>	<b>89</b>	<b>600</b>		<b>1</b>

		<b>ENCUESTA DE INFRAESTRUCTURA Y EQUIPAMIENTOS LOCALES- 2010</b>				
		<b>DIPUTACIÓN PROVINCIAL DE JAÉN</b>				
		<b>MUNICIPIO:</b>		<b>FUENSANTA DE MARTOS</b>		
		<b>Provincia:</b>	<b>23</b>	<b>Isla:</b>		<b>Municipio</b>



**CUADRO 44**

**8. RECOGIDA Y ELIMINACION DE RESIDUOS URBANOS.**

**8.3 Vertederos. (Instalaciones de eliminación y tratamiento de residuos).**

**8.3.1 Identificación de los vertederos que dan servicio a los núcleos de población del municipio encuestado.**

Núcleo de Población			CÓDIGO DE IDENTIFICACIÓN			
			Vertedero	Provincia	Municipio	Nº de orden
			CI			
0002	70	LOS ENCINARES(NUCLEO)	VC	23	050	001
0003	01	FUENSANTA DE MARTOS(NUCLEO)	VC	23	050	001
0003	01	FUENSANTA DE MARTOS(NUCLEO)	VD	23	034	001
0007	01	REGUELO (EL)(NUCLEO)	VC	23	050	001
0008	70	VADOHORNILLO	VC	23	050	001



**ENCUESTA DE INFRAESTRUCTURA Y EQUIPAMIENTOS LOCALES- 2010**

**DIPUTACIÓN PROVINCIAL DE JAÉN**

**MUNICIPIO:** FUENSANTA DE MARTOS

**Provincia:** 23 **Isla:** **Municipio** 034




**CUADRO 45**

**8. RECOGIDA Y ELIMINACION DE RESIDUOS URBANOS**

**8.3 Vertederos (Instalaciones de eliminación y tratamiento de residuos)**

**8.3.2 Características de las Instalaciones.**

CODIGO DE IDENTIFICACION				Tipo	Titular	Gestión	PROBLEMAS EXISTENTES										CAPACIDAD			ESTADO	VIDA UTIL	CATEGORIA	ACTIVIDAD	
Tipo	Provincia	Municipio	Nº				OI	Hu	Ca	Ri	Fi	Iv	Fa	Sa	In	Ot	Total		Ampl.					Transformac.
Cl	Cl	Cl	Cl				Cl	Cl	Cl	Cl	Cl	Cl	Cl	Cl	Cl	Cl	Cl	m3	% Ocupa					Cl
VT	23	034	001	VCS	MUD	MUD	NO	NO	NO	NO	NO	SI	NO	SI	NO	NO	20.600	90	NO	0	B	2	VIN	EN
<b>TOTAL MUNICIPIO</b>																<b>20.600</b>			<b>0</b>					

		<b>ENCUESTA DE INFRAESTRUCTURA Y EQUIPAMIENTOS LOCALES- 2010</b>			
		<b>DIPUTACIÓN PROVINCIAL DE JAÉN</b>			
<b>MUNICIPIO:</b>		<b>FUENSANTA DE MARTOS</b>			
<b>Provincia:</b>	<b>23</b>	<b>Isla:</b>		<b>Municipio</b>	<b>034</b>



**CUADRO 47**  
**9. ALUMBRADO PUBLICO**

NÚCLEO DE POBLACIÓN					AHORRO ENERGÉTICO		CALIDAD	Potencia Instalada	Puntos de luz
Provincia	Municipio	Entidad	Núcleo	Denominación	Rfi	Rfi	Cl	Kw	nº
23	034	0002	70	LOS ENCINARES(NUCLEO)	SI	NO	B	4	30
23	034	0003	01	FUENSANTA DE MARTOS(NUCLEO)	SI	NO	R	115	836
23	034	0007	01	REGUELO (EL)(NUCLEO)	SI	NO	B	1	9
23	034	0008	70	VADOHORNILLO	SI	NO	R	4	33
<b>TOTAL NÚCLEO</b>									<b>908</b>
<b>TOTAL DISEMINADO</b>									<b>0</b>
<b>TOTAL MUNICIPIO</b>									<b>908</b>

## ENCUESTA DE INFRAESTRUCTURA Y EQUIPAMIENTOS LOCALES- 2010

DIPUTACIÓN PROVINCIAL DE JAÉN

MUNICIPIO:

FUENSANTA DE MARTOS

Provincia:

23

Isla:

Municipio

034



## CUADRO 48

## 10. OTRAS INFORMACIONES MUNICIPALES

NÚCLEO DE POBLACIÓN					RECEPCIÓN TV		TELEFONÍA MOVIL		CORREO	BANDA ANCHA						CAPI	CALIDAD SUMIN. ENERGÍA		ALUMBR.PÚBLICO AMB.SIN SERV.	
Provincia	Municipio	Entidad	Núcleo	Denominación	Antena	Cable	Gsm	Umts		Rd	Xd	Wi	Ca	Rb	St		Electr.	Gas	Viv afec	Long calle
					CI	CI	CI	CI	CI	CI	CI	CI	CI	CI	CI	CI	nº	m		
23	034	0002	70	LOS ENCINARES(NUCLEO)	B	C	R	C	NO	NO	NO	NO	NO	NO	NO	B	C	0	0	
23	034	0003	01	FUENSANTA DE MARTOS(NUCLEO)	R	C	R	C	SI	NO	SI	SI	NO	NO	NO	B	C	0	0	
23	034	0007	01	REGUELO (EL)(NUCLEO)	R	C	R	C	NO	NO	NO	NO	NO	NO	NO	B	C	0	0	
23	034	0008	70	VADOHORNILLO	R	C	R	C	NO	NO	NO	NO	NO	NO	NO	B	C	0	0	
<b>TOTAL NÚCLEO</b>																		<b>0</b>	<b>0</b>	
<b>TOTAL DISEMINADO</b>																		84	0	
<b>TOTAL MUNICIPIO</b>																		<b>84</b>	<b>0</b>	

## ENCUESTA DE INFRAESTRUCTURA Y EQUIPAMIENTOS LOCALES- 2010

DIPUTACIÓN PROVINCIAL DE JAÉN

MUNICIPIO:

FUENSANTA DE MARTOS

Provincia:

23

Isla:

Municipio

034



## CUADRO 48

## 10. OTRAS INFORMACIONES MUNICIPALES

NÚCLEO DE POBLACIÓN					RECEPCIÓN TV		TELEFONÍA MOVIL		CORREO	BANDA ANCHA						CAPI	CALIDAD SUMIN. ENERGÍA		ALUMBR.PÚBLICO AMB.SIN SERV.	
Provincia	Municipio	Entidad	Núcleo	Denominación	Antena	Cable	Gsm	Umts		Rd	Xd	Wi	Ca	Rb	St		Electr.	Gas	Viv afec	Long calle
					CI	CI	CI	CI	CI	CI	CI	CI	CI	CI	CI	CI	nº	m		



**ENCUESTA DE INFRAESTRUCTURA Y EQUIPAMIENTOS LOCALES- 2010**

**DIPUTACIÓN PROVINCIAL DE JAÉN**

**MUNICIPIO:**

**FUENSANTA DE MARTOS**

**Provincia:**

**23**

**Isla:**

**Municipio**

**034**



**CUADRO 49**

**11. INSTALACIONES DEPORTIVAS DE USO PÚBLICO**

**11.1 Características de las Instalaciones.**

CÓDIGO DE IDENTIFICACIÓN				NOMBRE DE LA INSTALACIÓN	CARACTERÍSTICAS							
Tipo	Provincia	Municipio	Nº Orden		Tipo	Titular	Gestión	Superficie (m2)			Sin Barreras Arquitectónicas	Estado
					CI	CI	CI	Cubierta	Aire Libre	Solar	CI	
TJ	23	034	001	Campo de Futbol	TJ	MU	MU	292	5.838	6.130	SI	B
PT	23	034	002	Pista Polideportiva Cubierta	PT	MU	MU	1.550	250	1.800	SI	B
PP	23	034	003	Pista Polideportiva Colegio	PP	MU	MU	0	1.400	1.400	SI	B
GI	23	034	004	Gimnasio IES. Felipe Neri	GI	CA	CA	390	0	390	SI	B
PP	23	034	005	Pista Polideportiva IES. Felipe Neri	PP	CA	CA	0	800	800	SI	B
<b>TOTAL MUNICIPIO</b>								<b>2.232</b>	<b>8.288</b>	<b>10.520</b>		

**ENCUESTA DE INFRAESTRUCTURA Y EQUIPAMIENTOS LOCALES- 2010****DIPUTACIÓN PROVINCIAL DE JAÉN****MUNICIPIO:****FUENSANTA DE MARTOS****Provincia:****23****Isla:****Municipio****034****CUADRO 50****12. INSTALACIONES DEPORTIVAS DE USO PÚBLICO****12.2 Tipos de deportes de las Instalaciones.**

CÓDIGO DE IDENTIFICACIÓN				NOMBRE DE LA INSTALACIÓN	Tipo de deporte
Clave	Provincia	Municipio	Nº Orden		CI
ID	23	034	001	Campo de Fútbol	FB
ID	23	034	002	Pista Polideportiva Cubierta	BC
ID	23	034	002	Pista Polideportiva Cubierta	BM
ID	23	034	002	Pista Polideportiva Cubierta	BV
ID	23	034	002	Pista Polideportiva Cubierta	TE
ID	23	034	003	Pista Polideportiva Colegio	BC
ID	23	034	003	Pista Polideportiva Colegio	BM
ID	23	034	003	Pista Polideportiva Colegio	TE
ID	23	034	004	Gimnasio IES. Felipe Neri	GI
ID	23	034	005	Pista Polideportiva IES. Felipe Neri	BC
ID	23	034	005	Pista Polideportiva IES. Felipe Neri	BM
ID	23	034	005	Pista Polideportiva IES. Felipe Neri	BV
ID	23	034	005	Pista Polideportiva IES. Felipe Neri	TE



<b>ENCUESTA DE INFRAESTRUCTURA Y EQUIPAMIENTOS LOCALES- 2010</b>					
<b>DIPUTACIÓN PROVINCIAL DE JAÉN</b>					
<b>MUNICIPIO:</b>		<b>FUENSANTA DE MARTOS</b>			
<b>Provincia:</b>	<b>23</b>	<b>Isla:</b>		<b>Municipio</b>	<b>034</b>



**CUADRO 51**

**12. OTRAS INSTALACIONES PÚBLICAS.**

**12.1 Centros Culturales y de Esparcimiento.**

**12.1.1 Características de las instalaciones.**

CÓDIGO DE IDENTIFICACIÓN			NOMBRE DEL CENTRO	CARACTERÍSTICAS							
Provin-cia	Muni-cipio	Nº Orden		Tipo	Titular	Gestión	Superficie (m2)			Sin Barreras Arquitectonicas	Estado
				CI	CI	CI	Cubierta	Aire Libre	Solar	CI	
23	034	003	Hogar Pensionista	HP	MU	MU	132	56	188	SI	B
23	034	001	Biblioteca	BI	MU	MU	100	0	100	SI	B
23	034	002	Hogar del Pensionista	HP	MU	MU	100	0	100	SI	B
<b>TOTAL MUNICIPIO</b>						<b>332</b>	<b>56</b>	<b>388</b>			



**ENCUESTA DE INFRAESTRUCTURA Y EQUIPAMIENTOS LOCALES- 2010**

**DIPUTACIÓN PROVINCIAL DE JAÉN**

**MUNICIPIO:**

**FUENSANTA DE MARTOS**

**Provincia:**

**23**

**Isla:**

**Municipio**

**034**



**CUADRO 52**

**12. OTRAS INSTALACIONES PÚBLICAS.**

**12.1 Centros Culturales y de Esparcimiento.**

**12.1.2 Superficie de los Usos de los Centros.**

CÓDIGO DE IDENTIFICACIÓN			NOMBRE DEL CENTRO	USO	SUPERFICIE CUBIERTA
Provin-cia	Muni-cipio	Nº Orden		Cl	m2
23	034	001	Biblioteca	BA	100
23	034	002	Hogar del Pensionista	PN	100
23	034	003	Hogar Pensionista	PN	132
<b>TOTAL MUNICIPIO</b>					<b>332</b>



**ENCUESTA DE INFRAESTRUCTURA Y EQUIPAMIENTOS LOCALES- 2010**

**DIPUTACIÓN PROVINCIAL DE JAÉN**

**MUNICIPIO:**

**Provincia:**

**Isla:**

**Municipio**



**CUADRO 54**

**13. LONJAS, MERCADOS Y RECINTOS FERIALES.**

CÓDIGO DE IDENTIFICACIÓN				NÚCLEO DE POBLACIÓN	NOMBRE DEL EQUIPAMIENTO	TIPO	TITULAR	GESTIÓN	SUPERFICIE (m2)			Sin Barreras Arquitectónicas	ESTADO
Clave	Provincia	Municipio	Nº Orden						Cubierta	Aire Libre	Solar		
					CI	CI	CI	CI				CI	CI
<b>TOTAL MUNICIPIO</b>									<b>#Error</b>	<b>#Error</b>	<b>#Error</b>		



GOBIERNO DE ESPAÑA  
MINISTERIO DE POLÍTICA TERRITORIAL

**ENCUESTA DE INFRAESTRUCTURA Y EQUIPAMIENTOS LOCALES- 2010**

**DIPUTACIÓN PROVINCIAL DE JAÉN**

**MUNICIPIO:**

**FUENSANTA DE MARTOS**

**Provincia:**

**23**

**Isla:**

**Municipio**

**034**



**CUADRO 55**

**14. MATADEROS**

CÓDIGO DE IDENTIFICACIÓN				NOMBRE DEL MATADERO	CLASE	TITULAR	GESTIÓN	SUPERFICIE (m2)			Sin Barreras Arquitectónicas	ESTADO	CAPACIDAD ANUAL		TUNEL	LINEAS DE SACRIFICIO			
Clave	Provincia	Municipio	Nº Orden					Cubierta	Aire Libre	Solar			Tm	%		%	Bo	Ov	Po
MT	23	034	001	Matadero Municipal	MU	MU	CO	230	1.525	1.755	NO	B	1.450	40	NO	NO	NO	SI	NO
<b>TOTAL MUNICIPIO</b>								<b>230</b>	<b>1.525</b>	<b>1.755</b>			<b>1.450</b>						



**ENCUESTA DE INFRAESTRUCTURA Y EQUIPAMIENTOS LOCALES- 2010**

**DIPUTACIÓN PROVINCIAL DE JAÉN**

**MUNICIPIO:**

**FUENSANTA DE MARTOS**

**Provincia:**

**23**

**Isla:**

**Municipio**


**034**



**CUADRO 56**

**15. CEMENTERIOS**

CÓDIGO DE IDENTIFICACIÓN				NÚCLEO DE POBLACIÓN	NOMBRE DEL CEMENTERIO	TITULAR	DISTANCIA AL NÚCLEO	ESTADO DE ACCESO	CAPILLA	DEPÓSITO	AMPLIACIÓN	GRADO DE SATURACIÓN	SUPERFICIE TOTAL	Sin Barreras Arquitectónicas	CREMATORIO
Clave	Provincia	Municipio	Nº Orden												
CE	23	034	001	FUENSANTA DE MARTOS(NU)	Cementerio Municipal	MU	0,1	B	NO	NO	SI	85	7.428	SI	NO
<b>TOTAL MUNICIPIO</b>													<b>7.428</b>		

	<b>ENCUESTA DE INFRAESTRUCTURA Y EQUIPAMIENTOS LOCALES- 2010</b>				
	<b>DIPUTACIÓN PROVINCIAL DE JAÉN</b>				
	<b>MUNICIPIO:</b>		<b>FUENSANTA DE MARTOS</b>		
	<b>Provincia:</b>	<b>23</b>	<b>Isla:</b>		<b>Municipio</b>



**CUADRO 57**  
**16. TANATORIOS**

CÓDIGO DE IDENTIFICACIÓN				NÚCLEO DE POBLACIÓN	NOMBRE DEL TANATORIO	TITULAR	GESTIÓN	CARACTERÍSTICAS					
Clave	Provincia	Municipio	Nº Orden					Superficie (m2)			Salas	Sin Barreras Arquitectónicas	Estado
								Cubierta	Aire libre	Solar	nº	CI	CI
TA	23	034	001	FUENSANTA DE MARTOS(NU	Tanatorio Municipal	MU	MU	325	165	460	2	SI	B
<b>TOTAL MUNICIPIO</b>								<b>325</b>	<b>165</b>	<b>460</b>	<b>2</b>		

	<b>ENCUESTA DE INFRAESTRUCTURA Y EQUIPAMIENTOS LOCALES- 2010</b>									
	<b>DIPUTACIÓN PROVINCIAL DE JAÉN</b>									
	<b>MUNICIPIO:</b>		<b>FUENSANTA DE MARTOS</b>							
	<b>Provincia:</b>	<b>23</b>	<b>Isla:</b>		<b>Municipio</b>	<b>034</b>				



DIPUTACIÓN  
DE JAÉN

**CUADRO 58**  
**17. CENTROS SANITARIOS**


CÓDIGO DE IDENTIFICACIÓN				NÚCLEO DE POBLACIÓN	NOMBRE DEL CENTRO	TIPO	TITULAR	GESTIÓN	SUPERFICIE (m2)			UCI	CAMAS	Sin Barreras Arquitectónicas	ESTADO
Clave	Provincia	Municipio	Nº Orden						CI	CI	CI				
SA	23	034	001	FUENSANTA DE MARTOS(NUC	Consultorio Medico (T-I)	CLO	MUN	SAS	126	50	176	NO	0	SI	B
SA	23	034	002	FUENSANTA DE MARTOS(NUC	Consultorio Medico	CLO	MUN	SAS	130	61	191	NO	0	SI	B
<b>TOTAL MUNICIPIO</b>									<b>256</b>	<b>111</b>	<b>367</b>				


	<b>ENCUESTA DE INFRAESTRUCTURA Y EQUIPAMIENTOS LOCALES- 2010</b>						
	<b>DIPUTACIÓN PROVINCIAL DE JAÉN</b>						
	<b>MUNICIPIO:</b>		<b>FUENSANTA DE MARTOS</b>				
	<b>Provincia:</b>	<b>23</b>	<b>Isla:</b>		<b>Municipio</b>	<b>034</b>	

**CUADRO 59**

**18. CENTROS ASISTENCIALES**

CÓDIGO DE IDENTIFICACIÓN				NÚCLEO DE POBLACIÓN	NOMBRE DEL CENTRO	TIPO	TITULAR	GESTIÓN	PLAZAS	SUPERFICIE (m2)			Sin Barreras Arquitectónicas	ESTADO
Clave	Provincia	Municipio	Nº Orden							CI	CI	Km		
AS	23	034	001	FUENSANTA DE MARTOS(NU	Guarderia Temporera	GI	MU	MU	80	600	0	300	SI	R
<b>TOTAL MUNICIPIO</b>									<b>80</b>	<b>600</b>	<b>0</b>	<b>300</b>		

	<b>ENCUESTA DE INFRAESTRUCTURA Y EQUIPAMIENTOS LOCALES- 2010</b>					
	<b>DIPUTACIÓN PROVINCIAL DE JAÉN</b>					
	<b>MUNICIPIO:</b>		<b>FUENSANTA DE MARTOS</b>			
	<b>Provincia:</b>	<b>23</b>	<b>Isla:</b>		<b>Municipio</b>	<b>034</b>



DIPUTACIÓN  
DE JAÉN

**CUADRO 60**

**19 CENTROS DE ENSEÑANZA**

**19.1. Características de los Centros.**

CÓDIGO DE IDENTIFICACIÓN				NÚCLEO DE POBLACIÓN	NOMBRE DEL CENTRO	Ámbito	Titular	SUPERFICIE (m2)			Sin Barreras Arquitectónicas	ESTADO				
Clave	Provincia	Municipio	Nº Orden					Cl	Cl	Cubierta			Aire libre	Solar	Cl	Cl
EN	23	034	003	FUENSANTA DE MARTOS(NU	IES. Fuente de la Negra	L	CE	1.390	4.730	5.620	SI	B				
EN	23	034	002	FUENSANTA DE MARTOS(NU	CP. Virgen de la Fuensanta	L	CE	1.360	3.792	4.472	SI	B				
<b>TOTAL MUNICIPIO</b>								<b>2.850</b>	<b>8.522</b>	<b>10.192</b>						

	<b>ENCUESTA DE INFRAESTRUCTURA Y EQUIPAMIENTOS LOCALES- 2010</b>				
	<b>DIPUTACIÓN PROVINCIAL DE JAÉN</b>				
	<b>MUNICIPIO:</b>	<b>FUENSANTA DE MARTOS</b>			
	<b>Provincia:</b>	<b>23</b>	<b>Isla:</b>		<b>Municipio</b>



**CUADRO 61**

**19 CENTROS DE ENSEÑANZA**

**19.2. Niveles de enseñanza de los Centros.**

CÓDIGO DE IDENTIFICACIÓN				NÚCLEO DE POBLACIÓN	NOMBRE DEL CENTRO	Nivel	CENTROS NO UNIVERSITARIOS		
Clave	Provincia	Municipio	Nº Orden				Cl	Unidades	Plazas
EN	23	034	001	FUENSANTA DE MARTOS(NU	Centro de Educacion de Adultos	OTR	1	30	21
EN	23	034	002	FUENSANTA DE MARTOS(NU	CP. Virgen de la Fuensanta	ESP	1	10	6
EN	23	034	002	FUENSANTA DE MARTOS(NU	CP. Virgen de la Fuensanta	INF	6	150	96
EN	23	034	002	FUENSANTA DE MARTOS(NU	CP. Virgen de la Fuensanta	PRI	8	275	180
EN	23	034	003	FUENSANTA DE MARTOS(NU	IES. Felipe Neri	ESO	10	250	123
<b>TOTAL MUNICIPIO</b>							<b>26</b>	<b>715</b>	<b>426</b>





**ENCUESTA DE INFRAESTRUCTURA Y EQUIPAMIENTOS LOCALES- 2010**

**DIPUTACIÓN PROVINCIAL DE JAÉN**

**MUNICIPIO: FUENSANTA DE MARTOS**

**Provincia: 23 Isla: Municipio 034**



**CUADRO 63**

**21. CASAS CONSISTORIALES Y OTROS EQUIPAMIENTOS DE USO O TITULARIDAD MUNICIPAL**

**21.1 Características de los equipamientos.**


CÓDIGO DE IDENTIFICACIÓN				NÚCLEO DE POBLACIÓN	NOMBRE DEL EQUIPAMIENTO	TIPO	TITULAR	TENENCIA	SUPERFICIE (m2)			Sin Barreras Arquitectónicas	ESTADO
Clave	Provincia	Municipio	Nº Orden						Cubierta	Aire Libre	Solar		
CC	23	034	001	FUENSANTA DE MARTOS(NUCLEO)	Casa Consistorial	AY	MU	MU	708	0	230	SI	B
CC	23	034	002	FUENSANTA DE MARTOS(NUCLEO)	Hogar del Pensionista	OT	MU	MU	200	0	100	SI	B
CC	23	034	003	FUENSANTA DE MARTOS(NUCLEO)	Viviendas Maestros	VM	MU	MU	1.500	0	600	SI	B
CC	23	034	004	FUENSANTA DE MARTOS(NUCLEO)	Viviendas Municipales	OT	MU	MU	800	0	400	SI	R
CC	23	034	005	FUENSANTA DE MARTOS(NUCLEO)	Recinto CP. Vg.de la Fuensanta	OT	CA	OT	4.310	5.510	8.850	SI	B
CC	23	034	006	FUENSANTA DE MARTOS(NUCLEO)	Antiguo Cuartel de la Guardia Civil	OT	MU	MU	629	0	200	SI	E
CC	23	034	007	FUENSANTA DE MARTOS(NUCLEO)	Caseta Municipal	OT	MU	MU	880	0	440	SI	B
<b>TOTAL MUNICIPIO</b>									<b>9.027</b>	<b>5.510</b>	<b>10.820</b>		

**ENCUESTA DE INFRAESTRUCTURA Y EQUIPAMIENTOS LOCALES- 2010**

DIPUTACIÓN PROVINCIAL DE JAÉN

**MUNICIPIO:****FUENSANTA DE MARTOS****Provincia:****23****Isla:****Municipio****034****CUADRO 64****21 CASAS CONSISTORIALES Y OTROS EQUIPAMIENTOS DE USO O TITULARIDAD MUNICIPAL****21.2 Superficies de los usos de las Casas Consistoriales y otros equipamientos.**

CÓDIGO DE IDENTIFICACIÓN				NÚCLEO DE POBLACIÓN	NOMBRE DEL EQUIPAMIENTO	USO	SUPERFICIE CUBIERTA
Clave	Provincia	Municipio	Nº Orden			CI	m2
CC	23	034	001	FUENSANTA DE MARTOS(NUCLEO)	Casa Consistorial	AM	230
CC	23	034	001	FUENSANTA DE MARTOS(NUCLEO)	Casa Consistorial	OT	478
CC	23	034	002	FUENSANTA DE MARTOS(NUCLEO)	Hogar del Pensionista	PN	100
CC	23	034	002	FUENSANTA DE MARTOS(NUCLEO)	Hogar del Pensionista	BA	100
CC	23	034	003	FUENSANTA DE MARTOS(NUCLEO)	Viviendas Maestros	VI	1.500
CC	23	034	004	FUENSANTA DE MARTOS(NUCLEO)	Viviendas Municipales	VI	800
CC	23	034	005	FUENSANTA DE MARTOS(NUCLEO)	Recinto CP. Vg.de la Fuensanta	OT	3.710
CC	23	034	005	FUENSANTA DE MARTOS(NUCLEO)	Recinto CP. Vg.de la Fuensanta	AS	600
CC	23	034	006	FUENSANTA DE MARTOS(NUCLEO)	Antiguo Cuartel de la Guardia Civil	OT	629
CC	23	034	007	FUENSANTA DE MARTOS(NUCLEO)	Caseta Municipal	OT	440
CC	23	034	007	FUENSANTA DE MARTOS(NUCLEO)	Caseta Municipal	AA	440

	<b>ENCUESTA DE INFRAESTRUCTURA Y EQUIPAMIENTOS LOCALES- 2010</b>				
	<b>DIPUTACIÓN PROVINCIAL DE JAÉN</b>				
	<b>MUNICIPIO:</b>				
	<b>Provincia:</b>		<b>Isla:</b>		<b>Municipio</b>



**CUADRO 65**

**22. EDIFICIOS DE TITULARIDAD PUBLICA SIN USO**

CÓDIGO DE IDENTIFICACIÓN				NÚCLEO DE POBLACIÓN	NOMBRE DEL EQUIPAMIENTO	TITUL.	SUPERFICIE (m2)			ESTADO	USO ANTERIOR
Clave	Provincia	Municipio	Nº Orden				CI	Cubierta	Aire Libre		
<b>TOTAL MUNICIPIO</b>							<b>#Error</b>	<b>#Error</b>	<b>#Error</b>		

