

Encuesta de Infraestructura y Equipamientos Locales

Fase de 2010

Cuestionario

23

033

FRAILES



**ENCUESTA DE INFRAESTRUCTURA Y EQUIPAMIENTOS LOCALES- 2010****DIPUTACIÓN PROVINCIAL DE JAÉN****MUNICIPIO:****FRAILES****Provincia:****23****Isla:****Municipio****033****CUADRO 01****1. INFORMACION DEMOGRÁFICA****1.1 Población, viviendas y accesibilidad de los núcleos.****1.1.1 Núcleos de población encuestados. 1**

ent	núc	Núcleo de población	PADRON 2009	Poblacion estacional máxima	Altitud	Viviendas Familiares	Plazas Hoteleras	Plazas de Turismo Rural	Accesibilidad
0002	01	FRAILES(NUCLEO)	1.548	2.500	974	958	12	46	NO
0004	70	PUERTO BLANCO	31	50	1.000	18	0	0	NO
0005	70	ROSALES (LOS)	52	100	1.200	28	0	0	NO
TOTAL NÚCLEO			1.631	2.650		1.004	12	46	
TOTAL DISEMINADO			157	250		114	0	0	
TOTAL MUNICIPIO			1.788	2.900		1.118	12	46	

ENCUESTA DE INFRAESTRUCTURA Y EQUIPAMIENTOS LOCALES- 2010

DIPUTACIÓN PROVINCIAL DE JAÉN

MUNICIPIO: FRAILES**Provincia:** 23 **Isla:** **Municipio** 033**CUADRO 02****2. PLANEAMIENTO URBANÍSTICO**

FIGURA DE PLANEAMIENTO			Superficie Municipio	Publicación B.O.	Suelo Urbanizado	Suelo Rural	Suelo Rural Preservado
Tipo	Estado Tramitación	Denominación	Hectáreas	Fecha	Hectáreas	Hectáreas	Hectáreas
N.M	AD	MOD.NORMAS SUBSIDIARIAS	4.060,92	08/04/2006	53,04	992,79	3.015,09
P.G	AI	PLAN GRAL,ORD,URBANA	4.060,92		0,00	0,00	0,00

ENCUESTA DE INFRAESTRUCTURA Y EQUIPAMIENTOS LOCALES- 2010

DIPUTACIÓN PROVINCIAL DE JAÉN

MUNICIPIO: **FRAILES**

Provincia: **23** **Isla:** **Municipio** **033**



CUADRO 03
3. OTROS SERVICIOS DEL MUNICIPIO

3.1. Municipios encuestados.

SEDE WEB MUNICIPAL			ORDENANZAS SOTERRA- MIENTO	ENERGÍAS ALTERNATIVAS								Cobertura a Telefonía Movil	TV Digital por Cable
Información general	Información turística	Gobierno electrónico		Energía eólica	KW eólica	Energía solar	KW solar	Planta Mareomotriz	KW Mareo-motriz	Otras Energías	KW Otras		
CI	CI	CI	CL	CI	Kw	CI	Kw	CI	Kw	CI	Kw	CI	CI
SI	SI	NO	NO	NO	0	NO	0	NO	0	NO	0	SI	NO
TOTAL MUNICIPIO					0		0		0		0		

ENCUESTA DE INFRAESTRUCTURA Y EQUIPAMIENTOS LOCALES- 2010



DIPUTACIÓN PROVINCIAL DE JAÉN

MUNICIPIO: **FRAILES**

Provincia: **23** **Isla:** **Municipio** **033**



CUADRO 04

4. CARRETERAS

4.1. Tramos de carretera existentes en el término municipal.

PRO-VIN-CIA	CARRE-TERA	MUNI-CIPIO	Nombre de Carretera	CARACTERÍSTICAS DE LOS TRAMOS DE CARRETERA EN EL MUNICIPIO													
				Puntos kilométricos		Titular	Gestión	Señalización	Firme		Ancho	Longitud	Pasos a nivel	Dimensionamiento	Características del trazado		
				Inicio	Final				Cl	Cl					Cl	Cl	m
				Cl	Cl	Cl	Cl	Cl	Cl	Cl	Cl	Cl	Cl	Cl	Cl	Cl	Cl
23	IA-1016	033	FRAILES A L.P.GRANADA	0,0	3,4	CA	CA	N	MB	B	4,0	3,4	0	BD	NO	NO	NO
23	IA-1016	033	FRAILES A L.P.GRANADA	4,9	5,3	CA	CA	N	MB	B	4,0	0,4	0	BD	NO	NO	NO
23	JA-4302	033	ACCESO A FRAILES	7,3	9,4	PR	CA	V	MB	B	6,0	2,0	0	BD	NO	NO	NO
23	JA-4302	033	ACCESO A FRAILES	9,4	10,5	MU	PR	V	MB	B	6,0	1,1	0	RD	NO	NO	NO
23	JV-2262	033	C-3221 A FRAILES	8,4	15,1	PR	PR	N	MB	B	4,0	6,8	0	BD	SI	NO	NO
23	SC033001	033	VARIATE J-2262 DE FRA	0,0	2,3	MU	MU	A	RA	B	7,0	2,3	0	BD	NO	NO	NO
TOTAL MUNICIPIO												16,0					

ENCUESTA DE INFRAESTRUCTURA Y EQUIPAMIENTOS LOCALES- 2010					
DIPUTACIÓN PROVINCIAL DE JAÉN					
MUNICIPIO:		FRAILES			
Provincia:	23	Isla:		Municipio	033




CUADRO 05

5. INFRAESTRUCTURAS VIARIAS.

5.1. Superficie pavimentada y no pavimentada de Travesías, Calles, Plazas y Otros Viarios.

NÚCLEOS DE POBLACIÓN					CARACTERÍSTICAS				
Provincia	Municipio	Entidad	Núcleo	NOMBRE	Tipo	Estado	Longitud	Superficie	Viviendas sin acceso pavimentado
					Cl	Cl	m	m2	nº
23	033	0002	01	FRAILES(NUCLEO)	CA	B	5.603	39.221	0
23	033	0002	01	FRAILES(NUCLEO)	CA	M	1.221	6.026	0
23	033	0002	01	FRAILES(NUCLEO)	CA	NP	55	279	0
23	033	0002	01	FRAILES(NUCLEO)	CA	R	3.633	20.159	0
23	033	0002	01	FRAILES(NUCLEO)	TR	B	2.411	17.172	0
23	033	0002	01	FRAILES(NUCLEO)	TR	R	64	576	0
23	033	0004	70	PUERTO BLANCO	TR	R	214	1.819	0
23	033	0005	70	ROSALES (LOS)	CA	B	32	192	0
23	033	0005	70	ROSALES (LOS)	OT	B	251	1.807	0
23	033	0005	70	ROSALES (LOS)	OT	NP	79	593	0
23	033	0005	70	ROSALES (LOS)	OT	R	102	510	0
23	033	0005	70	ROSALES (LOS)	TR	R	641	5.256	0

		ENCUESTA DE INFRAESTRUCTURA Y EQUIPAMIENTOS LOCALES- 2010			
		DIPUTACIÓN PROVINCIAL DE JAÉN			
MUNICIPIO:		FRAILES			
Provincia:	23	Isla:		Municipio	033




CUADRO 06

6. ABASTECIMIENTO DE AGUA

6.1. Traidas de agua.

6.1.1. Identificación de las captaciones de agua que dan servicio a los núcleos de población del municipio encuestado.

NÚCLEOS DE POBLACIÓN					CÓDIGO DE IDENTIFICACIÓN DE LA CAPTACIÓN				
Provincia	Municipio	Entidad	Núcleo	NOMBRE	Captación	Provincia	Municipio	Nº de orden	Nombre de la captación
					CI	CI	CI	CI	CI
23	033	0002	01	FRAILES(NUCLEO)	CA	23	033	001	Frailes I
23	033	0002	01	FRAILES(NUCLEO)	CA	23	033	002	Frailes II
23	033	0004	70	PUERTO BLANCO	CA	23	033	003	Puerto Blanco
23	033	0005	70	ROSALES (LOS)	CA	23	033	004	Los Rosales

	ENCUESTA DE INFRAESTRUCTURA Y EQUIPAMIENTOS LOCALES- 2010				
	DIPUTACIÓN PROVINCIAL DE JAÉN				
	MUNICIPIO:				
	Provincia:		Isla:		Municipio



CUADRO 13

6. ABASTECIMIENTO DE AGUA

6.1 Traidas de agua.

6.1.8. Características de los tramos de conducciones encuestadas, ubicadas en municipios mayores de 50.000 habitan


CÓDIGO DE IDENTIFICACIÓN				CARACTERÍSTICAS DE LA CONDUCCIÓN				
Clave	Provincia	Municipio	Orden	Tipo	Estado	Titular	Gestión	Longitud
				Cl	Cl	Cl	Cl	m
TOTAL MUNICIPIO								#Error

ENCUESTA DE INFRAESTRUCTURA Y EQUIPAMIENTOS LOCALES- 2010

DIPUTACIÓN PROVINCIAL DE JAÉN

MUNICIPIO:**FRAILES****Provincia:****23****Isla:****Municipio****033****CUADRO 07****6. ABASTECIMIENTO DE AGUA****6.1. Traidas de agua.****6.1.2. Características de las captaciones en el municipio encuestado.**

CÓDIGO DE IDENTIFICACIÓN				DENOMINACIÓN	CARACTERÍSTICAS DE LA CAPTACIÓN							
Clave	Provincia	Municipio	Nº Orden		Tipo	Titular	Gestión	Sistema	Estado	Uso	Protección	Contador
CA	23	033	001	Frailes I	PO	MU	MU	IF	B	UO	SF	NO
CA	23	033	002	Frailes II	MT	MU	MU	GR	B	UO	SF	NO
CA	23	033	003	Puerto Blanco	PO	MU	MU	IF	B	UO	SF	NO
CA	23	033	004	Los Rosales	MT	MU	MU	GR	B	UO	SF	NO

	ENCUESTA DE INFRAESTRUCTURA Y EQUIPAMIENTOS LOCALES- 2010				
	DIPUTACIÓN PROVINCIAL DE JAÉN				
	MUNICIPIO:	FRAILES			
	Provincia:	23	Isla:		Municipio



CUADRO 26

7. SANEAMIENTO Y DEPURACIÓN

7.1 Sistema de saneamiento.

7.1.3 Identificación de los colectores generales en el municipio encuestado.

CÓDIGO DE IDENTIFICACIÓN			
Colector	Provincia	Municipio	Nº de Orden
Cl			
CL	23	033	001
CL	23	033	002

	ENCUESTA DE INFRAESTRUCTURA Y EQUIPAMIENTOS LOCALES- 2010						
	DIPUTACIÓN PROVINCIAL DE JAÉN						
	MUNICIPIO:		FRAILES				
	Provincia:	23	Isla:		Municipio	033	


CUADRO 33

7. SANEAMIENTO Y DEPURACIÓN

7.1 Sistema de saneamiento.

7.1.10 Características de los tramos de emisarios en el municipio encuestado.

CÓDIGO DE IDENTIFICACIÓN				CARACTERÍSTICAS DE LOS TRAMOS DE EMISARIOS			
				Tipo de material	Estado	Longitud del tramo	
						Terrestre	Marítima
Clave	Provincia	Municipio	Nº	CI	CI	m	m
EM	23	033	001	HO	B	637	0
EM	23	033	002	PC	B	601	0
EM	23	033	003	HO	M	239	0
EM	23	033	004	PC	B	88	0
TOTAL MUNICIPIO						1.565	0

		ENCUESTA DE INFRAESTRUCTURA Y EQUIPAMIENTOS LOCALES- 2010				
		DIPUTACIÓN PROVINCIAL DE JAÉN				
MUNICIPIO:		FRAILES				
Provincia:	23	Isla:		Municipio	033	



CUADRO 47
9. ALUMBRADO PUBLICO

NÚCLEO DE POBLACIÓN					AHORRO ENERGÉTICO		CALIDAD	Potencia Instalada	Puntos de luz
Provincia	Municipio	Entidad	Núcleo	Denominación	Rfi	Rfi	Cl	Kw	nº
23	033	0002	01	FRAILES(NUCLEO)	SI	NO	B	68	455
23	033	0004	70	PUERTO BLANCO	SI	NO	B	3	13
23	033	0005	70	ROSALES (LOS)	SI	NO	B	3	14
TOTAL NÚCLEO									482
TOTAL DISEMINADO									0
TOTAL MUNICIPIO									482



ENCUESTA DE INFRAESTRUCTURA Y EQUIPAMIENTOS LOCALES- 2010

DIPUTACIÓN PROVINCIAL DE JAÉN


MUNICIPIO: FRAILES

Provincia: 23 Isla: Municipio 033



**CUADRO 59
18. CENTROS ASISTENCIALES**

CÓDIGO DE IDENTIFICACIÓN				NÚCLEO DE POBLACIÓN	NOMBRE DEL CENTRO	TIPO	TITULAR	GESTIÓN	PLAZAS	SUPERFICIE (m2)			Sin Barreras Arquitectónicas	ESTADO
Clave	Provincia	Municipio	Nº Orden							Cubierta	Aire libre	Solar		
AS	23	033	001	FRAILES(NUCLEO)	Guarderia Temporera	GI	MU	MU	60	154	0	154	SI	R
AS	23	033	002	FRAILES(NUCLEO)	Centro de Dia	EX	MU	MU	60	530	0	530	SI	E
TOTAL MUNICIPIO									120	684	0	684		

		ENCUESTA DE INFRAESTRUCTURA Y EQUIPAMIENTOS LOCALES- 2010			
		DIPUTACIÓN PROVINCIAL DE JAÉN			
MUNICIPIO:		FRAILES			
Provincia:	23	Isla:		Municipio	033



CUADRO 09

6. ABASTECIMIENTO DE AGUA

6.1. Traídas de agua.

6.1.4. Identificación de las conducciones que dan servicio a los núcleos de población del municipio encuestado.

NÚCLEOS DE POBLACIÓN					CÓDIGO DE IDENTIFICACIÓN DE LA CONDUCCIÓN			
Provincia	Municipio	Entidad	Núcleo	NOMBRE	Conducción	Provincia	Municipio	Nº de Orden
					CI			
23	033	0002	01	FRAILES(NUCLEO)	CN	23	033	001
23	033	0002	01	FRAILES(NUCLEO)	CN	23	033	002
23	033	0002	01	FRAILES(NUCLEO)	CN	23	033	004
23	033	0002	01	FRAILES(NUCLEO)	CN	23	033	007
23	033	0004	70	PUERTO BLANCO	CN	23	033	005
23	033	0005	70	ROSALES (LOS)	CN	23	033	006



GOBIERNO DE ESPAÑA

MINISTERIO DE POLÍTICA TERRITORIAL

ENCUESTA DE INFRAESTRUCTURA Y EQUIPAMIENTOS LOCALES- 2010

DIPUTACIÓN PROVINCIAL DE JAÉN

MUNICIPIO:

FRAILES

Provincia:

23

Isla:

Municipio

033



CUADRO 66

23. NÚCLEOS ABANDONADOS



CÓDIGO DE IDENTIFICACIÓN				NÚCLEO DE POBLACIÓN	ABANDONO		TITULARIDAD	NÚCLEO	ACCESO	SERVICIOS	
Provincia	Municipio	Entidad	Pob		Año	Causa		Rehabilitación		Agua	Energía eléctrica
						CI	CI	CI	CI	CI	
23	033	0009	70	CAÑADA NOGUERAS	1982	IN	OP	SI	VE	FP	NO

ENCUESTA DE INFRAESTRUCTURA Y EQUIPAMIENTOS LOCALES- 2010

DIPUTACIÓN PROVINCIAL DE JAÉN

MUNICIPIO: FRAILES**Provincia:** 23 **Isla:** **Municipio** 033**CUADRO 10****6. ABASTECIMIENTO DE AGUA****6.1. Traídas de agua.****6.1.5. Identificación de las conducciones en el municipio encuestado.**

CÓDIGO DE IDENTIFICACIÓN DE LA CONDUCCIÓN			
Conducción	Provincia	Municipio	Nº de Orden
CI			
CN	23	033	001
CN	23	033	002
CN	23	033	004
CN	23	033	005
CN	23	033	006
CN	23	033	007
CN	23	033	009

		ENCUESTA DE INFRAESTRUCTURA Y EQUIPAMIENTOS LOCALES- 2010				
		DIPUTACIÓN PROVINCIAL DE JAÉN				
MUNICIPIO:		FRAILES				
Provincia:	23	Isla:		Municipio	033	



CUADRO 12

6. ABASTECIMIENTO DE AGUA

6.1 Traidadas de agua.

6.1.7. Características de los tramos de conducciones en el municipio encuestado.

CÓDIGO DE IDENTIFICACIÓN				CARACTERÍSTICAS DE LA CONDUCCIÓN				
Clave	Provin- cia	Muni- cipio	Orden	Tipo	Estado	Titular	Gestión	Longitud
				CI	CI	CI	CI	m
CN	23	033	001	FC	B	MU	MU	158
CN	23	033	002	FC	B	MU	MU	549
CN	23	033	004	FC	B	MU	MU	290
CN	23	033	005	FC	B	MU	MU	1.404
CN	23	033	006	FC	B	MU	MU	809
CN	23	033	007	FU	B	MU	MU	1.199
CN	23	033	009	FU	B	MU	MU	8.241
TOTAL MUNICIPIO								12.650

		ENCUESTA DE INFRAESTRUCTURA Y EQUIPAMIENTOS LOCALES- 2010				
		DIPUTACIÓN PROVINCIAL DE JAÉN				
MUNICIPIO:		FRAILES				
Provincia:	23	Isla:		Municipio	033	


CUADRO 12

6. ABASTECIMIENTO DE AGUA

6.1 Traidias de agua.

6.1.7. Características de los tramos de conducciones en el municipio encuestado.

CÓDIGO DE IDENTIFICACIÓN				CARACTERÍSTICAS DE LA CONDUCCIÓN				
Clave	Provin- cia	Muni- cipio	Orden	Tipo	Estado	Titular	Gestión	Longitud
				CI	CI	CI	CI	m
CN	23	033	001	FC	B	MU	MU	158
CN	23	033	002	FC	B	MU	MU	549
CN	23	033	004	FC	B	MU	MU	290
CN	23	033	005	FC	B	MU	MU	1.404
CN	23	033	006	FC	B	MU	MU	809
CN	23	033	007	FU	B	MU	MU	1.199
CN	23	033	009	FU	B	MU	MU	8.241
TOTAL MUNICIPIO								12.650

		ENCUESTA DE INFRAESTRUCTURA Y EQUIPAMIENTOS LOCALES- 2010					
		DIPUTACIÓN PROVINCIAL DE JAÉN					
		MUNICIPIO:		FRAILES			
		Provincia:	23	Isla:		Municipio	033



CUADRO 14

6. ABASTECIMIENTO DE AGUA

6.1 Traidas de agua.

6.1.9. Identificación de los depósitos de agua que dan servicio a los núcleos de población del municipio encuestado.

NÚCLEO DE POBLACIÓN					CÓDIGO DE IDENTIFICACIÓN			
Provin- cia	Muni- cipio	Entidad	Núcleo	NOMBRE	Depósitos	Provincia	Municipio	Nº de Orden
					CI			
23	033	0002	01	FRAILES(NUCLEO)	DE	23	033	001
23	033	0002	01	FRAILES(NUCLEO)	DE	23	033	002
23	033	0002	01	FRAILES(NUCLEO)	DE	23	033	003
23	033	0004	70	PUERTO BLANCO	DE	23	033	004
23	033	0005	70	ROSALES (LOS)	DE	23	033	005

ENCUESTA DE INFRAESTRUCTURA Y EQUIPAMIENTOS LOCALES- 2010

DIPUTACIÓN PROVINCIAL DE JAÉN

MUNICIPIO: FRAILES

Provincia: 23 Isla: Municipio 033




CUADRO 15

6. ABASTECIMIENTO DE AGUA

6.1 Traidas de agua.

6.1.10. Características de los depósitos de agua en el municipio encuestado.

CÓDIGO DE IDENTIFICACIÓN				CARACTERÍSTICAS DE LOS DEPÓSITOS							
Clave	Provincia	Municipio	Nº Orden	Tipo	Titular	Gestión	Capacidad	Estado	Protección	Limpieza	Contador
				Cl	Cl	Cl	m3	Cl	Cl	nº	Cl
DE	23	033	001	ES	MU	MU	75	B	NO	2.006	NO
DE	23	033	002	ES	MU	MU	450	B	NO	2.006	SA
DE	23	033	003	ES	MU	MU	1.065	B	NO	2.006	NO
DE	23	033	004	ES	MU	MU	20	R	NO	2.006	NO
DE	23	033	005	ES	MU	MU	8	R	NO	2.006	NO
TOTAL MUNICIPIO							1.618			10.030	

		ENCUESTA DE INFRAESTRUCTURA Y EQUIPAMIENTOS LOCALES- 2010					
		DIPUTACIÓN PROVINCIAL DE JAÉN					
		MUNICIPIO:					
		Provincia:		Isla:		Municipio	





CUADRO 16

6. ABASTECIMIENTO DE AGUA

6.1 Traidas de agua.

6.1.11. Características de los depósitos de agua encuestados, ubicados en municipios mayores de 50,000 habitantes

CÓDIGO DE IDENTIFICACIÓN				CARACTERÍSTICAS DE LOS DEPÓSITOS							
Clave	Provincia	Municipio	Nº Orden	Tipo	Titular	Gestión	Capacidad	Estado	Protección	Limpieza	Contador
				Cl	Cl	Cl	m3	Cl	Cl	nº	Cl
TOTAL MUNICIPIO							#Error			#Error	

	ENCUESTA DE INFRAESTRUCTURA Y EQUIPAMIENTOS LOCALES- 2010					
	DIPUTACIÓN PROVINCIAL DE JAÉN					
	MUNICIPIO:	FRAILES				
	Provincia:	23	Isla:		Municipio	


CUADRO 17


6. ABASTECIMIENTO DE AGUA

6.1 Traidas de agua.

6.1.12. Identificación de las instalaciones de tratamiento de potabilización que dan servicio a los núcleos de población del municipio encuestado.

NÚCLEOS DE POBLACIÓN					CÓDIGO DE IDENTIFICACIÓN DE LA INSTALACIÓN			
Provincia	Municipio	Entidad	Núcleo	NOMBRE	Tratamiento de potabilizac.	Provincia	Municipio	Nº de Orden
					CI			
23	033	0002	01	FRAILES(NUCLEO)	TP	23	033	001
23	033	0004	70	PUERTO BLANCO	TP	23	033	002
23	033	0005	70	ROSALES (LOS)	TP	23	033	003

		ENCUESTA DE INFRAESTRUCTURA Y EQUIPAMIENTOS LOCALES- 2010					
		DIPUTACIÓN PROVINCIAL DE JAÉN					
		MUNICIPIO:		FRAILES			
		Provincia:	23	Isla:		Municipio	033



CUADRO 18

6. ABASTECIMIENTO DE AGUA

6.1 Traidas de agua.

6.1.13. Instalaciones y tratamiento de potabilización del municipio encuestado.

CÓDIGO DE IDENTIFICACIÓN				TIPO DE EQUIPAMIENTO	UBICACIÓN	TIPOS DE TRATAMIENTO						METODO DE DESINFECCION			CONTROL CALIDAD		ESTADO	
Clave	Provincia	Municipio	Nº Orden			Solo Desinfección	Categoría A1	Categoría A2	Categoría A3	Desaladora	Otros tipos	METODO DE DESINFECCION			Periodicidad	Organismo		
						CI	CI	CI	CI	CI	CI	CI	CI	CI				CI
TP	23	033	001	AU	DE	SI	NO	NO	NO	NO	NO	NO	SI	NO	NO	SE	OT	B
TP	23	033	002	AU	DE	SI	NO	NO	NO	NO	NO	NO	SI	NO	NO	SE	MU	B
TP	23	033	003	AU	DE	SI	NO	NO	NO	NO	NO	NO	SI	NO	NO	SE	MU	B

ENCUESTA DE INFRAESTRUCTURA Y EQUIPAMIENTOS LOCALES- 2010

DIPUTACIÓN PROVINCIAL DE JAÉN

MUNICIPIO: **FRAILES**

Provincia: **23** **Isla:** **Municipio** **033**



CUADRO 21

6. ABASTECIMIENTO DE AGUA

6.2 Distribución de agua

6.2.2 Características y elementos del servicio de abastecimiento de agua

6.2.2.2. Núcleos de población encuestados. 2.

Núcleo de Población			CARACTERÍSTICAS DEL SERVICIO					ELEMENTOS ACCESORIOS						CISTERNA
			Dotación de agua		Conta- dores	Tasa	Año de instala- ción	Hidrantes		Válvulas		Bocas de riego		
			Disponi- bilidad	Restri- cciones				Sufi- ciencia	Estado	Sufi- ciencia	Estado	Sufi- ciencia	Estado	
0002	01	FRAILES(NUCLEO)	SF	NO	SI	SI	1978	NO		SF	B	IN	B	NO
0004	70	PUERTO BLANCO	IN	RM	SI	SI	1969	NO		SF	B	IN	B	SE
0005	70	ROSALES (LOS)	SF	NO	SI	SI	1994	NO		SF	B	IN	B	NO

ENCUESTA DE INFRAESTRUCTURA Y EQUIPAMIENTOS LOCALES- 2010

DIPUTACIÓN PROVINCIAL DE JAÉN

MUNICIPIO: FRAILES

Provincia: 23 **Isla:** **Municipio** 033



CUADRO 22



6. ABASTECIMIENTO DE AGUA

6.2 Distribución de agua

6.2.2 Características y elementos del servicio de abastecimiento de agua

6.2.2.2. Núcleos de población encuestados. 3.

Núcleo de Población			CARACTERÍSTICAS DEL SERVICIO							DEFICIT RED DE DISTRIBUCION				
			Viviendas con servicio		Consumo		Deficiencias Presión		Pérdidas	Calidad	Longitud red	Viviendas afectadas red	Población afectada	
			Conectadas	No conect.	Invierno	Verano	Exceso	Defecto					Residente	Estacional
			nº	nº	m3/día	m3/día	nº	nº	%	Cl	m	nº	nº	nº
0002	01	FRAILES(NUCLEO)	958	0	302	490	500	0	25	R	0	0	0	0
0004	70	PUERTO BLANCO	18	0	3	8	0	0	25	R	0	0	0	0
0005	70	ROSALES (LOS)	28	0	9	18	0	0	25	R	0	0	0	0
TOTAL NÚCLEO			1.004	0	314	516	500	0			0	0	0	0
TOTAL DISEMINADO			60	0	0	0	0	0			0	54	68	118
TOTAL MUNICIPIO			1.064	0	314	516	500	0			0	54	68	118

		ENCUESTA DE INFRAESTRUCTURA Y EQUIPAMIENTOS LOCALES- 2010					
		DIPUTACIÓN PROVINCIAL DE JAÉN					
		MUNICIPIO:		FRAILES			
		Provincia:	23	Isla:		Municipio	033
							

CUADRO 23

6. ABASTECIMIENTO DE AGUA

6.3 Abastecimiento autónomo de agua

6.3.1 Núcleos de población encuestados 4

Núcleo de Población			ÁMBITO DEL ABASTECIMIENTO AUTÓNOMO			DÉFICIT DE POTABILIZACIÓN DEL ABASTECIMIENTO AUTÓNOMO			FUENTES NO CONECTADAS A LA RED DE DISTRIBUCION		DOTACION ABASTECIMIENTO AUTÓNOMO
			Viviendas	Población (hab)		Viviendas	Población (hab)		Con tratamiento	Sin tratamiento	Disponibilidad
			nº	Residente	Estacional	nº	Residente	Estacional	nº	CI	CI
0002	01	FRAILES(NUCLEO)	0	0	0	0	0	0	0	3	NO
0004	70	PUERTO BLANCO	0	0	0	0	0	0	0	0	NO
0005	70	ROSALES (LOS)	0	0	0	0	0	0	0	0	NO
TOTAL NÚCLEO			0	0	0	0	0	0	0	3	
TOTAL DISEMINADO			20	34	59	0	0	0	0	3	
TOTAL MUNICIPIO			20	34	59	0	0	0	0	6	

ENCUESTA DE INFRAESTRUCTURA Y EQUIPAMIENTOS LOCALES- 2010

DIPUTACIÓN PROVINCIAL DE JAÉN

MUNICIPIO: **FRAILES**

Provincia: **23** **Isla:** **Municipio** **033**




CUADRO 24

7. SANEAMIENTO Y DEPURACIÓN.

7.1 Sistema de Saneamiento.

7.1.1 Características de los tramos de red de alcantarillado interior.

NÚCLEOS DE POBLACIÓN					CARACTERÍSTICAS DE LA RED DE ALCANTARILLADO INTERIOR						
Provincia	Municipio	Entidad	Núcleo	NOMBRE	Tipo de material	Sistema de transporte	Estado	Tipo de red	Titular	Gestión	Longitud
					CI	CI	CI	CI	CI	CI	m
23	033	0002	01	FRAILES(NUCLEO)	HO	GR	B	RE	MU	MU	828
23	033	0002	01	FRAILES(NUCLEO)	HO	GR	M	RE	MU	MU	115
23	033	0002	01	FRAILES(NUCLEO)	HO	GR	R	RE	MU	MU	6.023
23	033	0002	01	FRAILES(NUCLEO)	PC	GR	B	RE	MU	MU	1.834
23	033	0002	01	FRAILES(NUCLEO)	PC	GR	M	RE	MU	MU	485
23	033	0002	01	FRAILES(NUCLEO)	PC	GR	R	RE	MU	MU	449
TOTAL NÚCLEO											9.734
TOTAL DISEMINADO											
TOTAL MUNICIPIO											

		ENCUESTA DE INFRAESTRUCTURA Y EQUIPAMIENTOS LOCALES- 2010					
		DIPUTACIÓN PROVINCIAL DE JAÉN					
		MUNICIPIO:		FRAILES			
		Provincia:	23	Isla:		Municipio	033




CUADRO 25

7. SANEAMIENTO Y DEPURACIÓN

7.1 Sistema de saneamiento.

7.1.2 Identificación de los colectores generales que dan servicio a los núcleos de población del municipio encuestado.

NÚCLEO DE POBLACIÓN					CÓDIGO DE IDENTIFICACIÓN			
Provincia	Municipio	Entidad	Núcleo	NOMBRE	Colector	Provincia	Municipio	Nº de Orden
					CI			
23	033	0002	01	FRAILES(NUCLEO)	CL	23	033	001
23	033	0002	01	FRAILES(NUCLEO)	CL	23	033	002

	ENCUESTA DE INFRAESTRUCTURA Y EQUIPAMIENTOS LOCALES- 2010				
	DIPUTACIÓN PROVINCIAL DE JAÉN				
	MUNICIPIO:				
	Provincia:		Isla:		Municipio




CUADRO 27

7. SANEAMIENTO Y DEPURACIÓN

7.1 Sistema de saneamiento.

7.1.4 Identificación de los colectores generales encuestados, ubicados en municipios mayores de 50.000 habitantes.

CÓDIGO DE IDENTIFICACIÓN			
Colector	Provincia	Municipio	Nº de Orden
CI			

		ENCUESTA DE INFRAESTRUCTURA Y EQUIPAMIENTOS LOCALES- 2010					
		DIPUTACIÓN PROVINCIAL DE JAÉN					
MUNICIPIO:		FRAILES					
Provincia:	23	Isla:		Municipio	033		



CUADRO 28

7. SANEAMIENTO Y DEPURACIÓN.


7.1 Sistema de Saneamiento.


7.1.5 Tramos de colectores generales en el municipio encuestado.

CÓDIGO DE IDENTIFICACIÓN				CARACTERÍSTICAS DE LOS COLECTORES GENERALES					
Clave	Provincia	Municipio	Nº	Tipo de material	Sistema de transporte	Estado	Titular	Gestión	Longitud
				CI	CI	CI	CI	CI	m
CL	23	033	001	HO	GR	M	MU	MU	477
CL	23	033	001	HO	GR	B	MU	MU	380
CL	23	033	001	PC	GR	B	MU	MU	170
CL	23	033	002	HO	GR	R	MU	MU	142
CL	23	033	002	HO	GR	B	MU	MU	175
TOTAL MUNICIPIO									1.344

ENCUESTA DE INFRAESTRUCTURA Y EQUIPAMIENTOS LOCALES- 2010**DIPUTACIÓN PROVINCIAL DE JAÉN****MUNICIPIO:****FRAILES****Provincia:****23****Isla:****Municipio****033****CUADRO 30****7. SANEAMIENTO Y DEPURACIÓN****7.1 Sistema de saneamiento.****7.1.7 Identificación de los EMISARIOS que dan servicio a los núcleos de población del municipio encuestado.**

NÚCLEO DE POBLACIÓN						CÓDIGO DE IDENTIFICACIÓN DE LOS EMISARIOS			
						Emisario	Provincia	Municipio	Nº de Orden
Clave	Provincia	Municipio	Entidad	Núcleo	Denominación	CI			
EM	23	033	0002	01	FRAILES(NUCLEO)	EM	23	033	001
EM	23	033	0002	01	FRAILES(NUCLEO)	EM	23	033	002
EM	23	033	0004	70	PUERTO BLANCO	EM	23	033	003
EM	23	033	0005	70	ROSALES (LOS)	EM	23	033	004

		ENCUESTA DE INFRAESTRUCTURA Y EQUIPAMIENTOS LOCALES- 2010			
		DIPUTACIÓN PROVINCIAL DE JAÉN			
MUNICIPIO:		FRAILES			
Provincia:	23	Isla:		Municipio	033


DIPUTACIÓN DE JAÉN


CUADRO 31

7. SANEAMIENTO Y DEPURACIÓN

7.1 Sistema de saneamiento.

7.1.8 Identificación de los EMISARIOS en el municipio encuestado.

CÓDIGO DE IDENTIFICACIÓN				PUNTO DE VERTIDO		DISTANCIA
				Tipo de vertido	Zona de vertido	
Clave	Provincia	Municipio	Nº	CI	CI	
EM	23	033	001	AD	ZM	512
EM	23	033	002	OT	ZN	50
EM	23	033	003	OT	ZN	190
EM	23	033	004	AD	ZM	50

	ENCUESTA DE INFRAESTRUCTURA Y EQUIPAMIENTOS LOCALES- 2010					
	DIPUTACIÓN PROVINCIAL DE JAÉN					
	MUNICIPIO:					
	Provincia:		Isla:		Municipio	




CUADRO 32

7. SANEAMIENTO Y DEPURACIÓN

7.1 Sistema de saneamiento.

7.1.9 Identificación de los EMISARIOS, ubicados en municipios mayores de 50.000 habitantes.

CÓDIGO DE IDENTIFICACIÓN				PUNTO DE VERTIDO		DISTANCIA
				Tipo de vertido	Zona de vertido	
Clave	Provincia	Municipio	Nº	CI	CI	

	ENCUESTA DE INFRAESTRUCTURA Y EQUIPAMIENTOS LOCALES- 2010				
	DIPUTACIÓN PROVINCIAL DE JAÉN				
	MUNICIPIO:				
	Provincia:		Isla:		Municipio



CUADRO 34

7. SANEAMIENTO Y DEPURACIÓN

7.1 Sistema de saneamiento.

7.1.11 Características de los tramos de emisarios encuestados, ubicados en municipios mayores de 50.000 habitante

CÓDIGO DE IDENTIFICACIÓN				CARACTERÍSTICAS DE LOS TRAMOS DE EMISARIOS			
				Tipo de material	Estado	Longitud del tramo	
						Terrestre	Marítima
Clave	Provincia	Municipio	Nº	CI	CI	m	m
TOTAL MUNICIPIO						#Error	#Error

ENCUESTA DE INFRAESTRUCTURA Y EQUIPAMIENTOS LOCALES- 2010



DIPUTACIÓN PROVINCIAL DE JAÉN

MUNICIPIO: **FRAILES**

Provincia: **23** **Isla:** **Municipio** **033**



CUADRO 35

7. SANEAMIENTO Y DEPURACIÓN

7.1 Sistema de saneamiento.

7.1.12. Características del servicio de alcantarillado

7.1.12.1. Nucleos de poblacion encuestados. 5

Núcleo de Población			ELEMENTOS ACCESORIOS				CARACTERÍSTICAS DEL SERVICIO			DÉFICIT DE ALCANTARILLADO				CAUDAL m3/año				
			Pozos	Sumideros	Aliviadero		Calidad	Viviendas con servicio		Longitud red	Viviendas afectadas	Población afectada		Desagüe	Tratado	Reutilizado		
					Con acumulac.	Sin Acumulac.		Conect.	No conect.			Residente	Estacional			Urbano	Rústico	Industrial
			CI	CI	CI	CI	CI	nº	nº	m	nº	nº	nº					
0002	01	FRAILES(NUCLEO)	IN	IN	NO	NO	R	958	0	0	0	0	0	214.622	0	0	0	0
0004	70	PUERTO BLANCO	SF	IN	NO	NO	R	18	0	0	0	0	0	1.395	0	0	0	0
0005	70	ROSALES (LOS)	NO	NO	NO	NO	M	3	0	400	25	48	89	2.796	0	0	0	0
TOTAL NÚCLEO								979	0	400	25	48	89	218.813	0	0	0	0
TOTAL DISEMINADO								0	0	0	114	159	250	0	0			
TOTAL MUNICIPIO								979	0	400	139	207	339	218.813	0	0	0	0

ENCUESTA DE INFRAESTRUCTURA Y EQUIPAMIENTOS LOCALES- 2010

DIPUTACIÓN PROVINCIAL DE JAÉN

MUNICIPIO: FRAILES

Provincia: 23 Isla: Municipio 033



CUADRO 42
8. RECOGIDA Y ELIMINACION DE RESIDUOS URBANOS.
8.1 Recogida de residuos urbanos.

Núcleo de Población			RECOGIDA DE RESIDUOS URBANOS					
			Tipo de recogida	Gestión	Periodicidad	Calidad	Producción	Contenedores
			CI	CI	CI	CI	Tm	nº
0002	01	FRAILES(NUCLEO)	PA	CON	QU	AD	128	11
0002	01	FRAILES(NUCLEO)	PI	CON	QU	AD	23	5
0002	01	FRAILES(NUCLEO)	PL	CON	QU	AD	70	24
0002	01	FRAILES(NUCLEO)	RN	CON	DI	AD	674	56
0002	01	FRAILES(NUCLEO)	VI	CON	QU	AD	267	6
0004	70	PUERTO BLANCO	RN	CON	DI	AD	18	2
0005	70	ROSALES (LOS)	RN	CON	DI	AD	37	2
TOTAL NÚCLEO							1.217	106
TOTAL DISEMINADO							30	2
TOTAL MUNICIPIO							1.247	108



ENCUESTA DE INFRAESTRUCTURA Y EQUIPAMIENTOS LOCALES- 2010

DIPUTACIÓN PROVINCIAL DE JAÉN

MUNICIPIO: FRAILES

Provincia: 23 Isla: Municipio 033



CUADRO 43

8. RECOGIDA Y ELIMINACION DE RESIDUOS URBANOS.

8.2 Núcleos sin recogida de residuos urbanos. Limpieza de calles.

8.2.1 Núcleos de población encuestados.

Núcleo de Población			ÁMBITO SIN SERVICIO			LIMPIEZA DE CALLES	
			Viviendas afectadas nº	Población afectada		Servicio	Plantilla
				Residente	Estacional	Cl	nº
0002	01	FRAILES(NUCLEO)	0	0	0	SI	1
0004	70	PUERTO BLANCO	0	0	0	NO	0
0005	70	ROSALES (LOS)	0	0	0	NO	0
TOTAL NÚCLEO			0	0	0		1
TOTAL DISEMINADO			30	36	63		1
TOTAL MUNICIPIO			30	36	63		2

		ENCUESTA DE INFRAESTRUCTURA Y EQUIPAMIENTOS LOCALES- 2010				
		DIPUTACIÓN PROVINCIAL DE JAÉN				
		MUNICIPIO:		FRAILES		
		Provincia:	23	Isla:		Municipio



CUADRO 44

8. RECOGIDA Y ELIMINACION DE RESIDUOS URBANOS.

8.3 Vertederos. (Instalaciones de eliminación y tratamiento de residuos).

8.3.1 Identificación de los vertederos que dan servicio a los núcleos de población del municipio encuestado.

Núcleo de Población			CÓDIGO DE IDENTIFICACIÓN			
			Vertedero	Provincia	Municipio	Nº de orden
			CI			
0002	01	FRAILES(NUCLEO)	ET	23	002	001
0002	01	FRAILES(NUCLEO)	VC	23	050	001
0005	70	ROSALES (LOS)	ET	23	002	001
0005	70	ROSALES (LOS)	VC	23	050	001



ENCUESTA DE INFRAESTRUCTURA Y EQUIPAMIENTOS LOCALES- 2010

DIPUTACIÓN PROVINCIAL DE JAÉN

MUNICIPIO: FRAILES

Provincia: 23 Isla: Municipio 033



CUADRO 45

8. RECOGIDA Y ELIMINACION DE RESIDUOS URBANOS

8.3 Vertederos (Instalaciones de eliminación y tratamiento de residuos)

8.3.2 Características de las Instalaciones.

CODIGO DE IDENTIFICACION				Tipo	Titular	Gestión	PROBLEMAS EXISTENTES										CAPACIDAD			ESTADO	VIDA UTIL	CATEGORIA	ACTIVIDAD	
Tipo	Provincia	Municipio	Nº				OI	Hu	Ca	Ri	Fi	Iv	Fa	Sa	In	Ot	Total		Ampl.					Transformac.
Cl	Cl	Cl	Cl				Cl	Cl	Cl	Cl	Cl	Cl	Cl	Cl	Cl	Cl	m3	% Ocupa	Cl					Tm/año
VT	23	033	001	VIN	MUD	MUD	NO	NO	SI	NO	NO	NO	NO	SI	NO	SI	6.000	100	SI	0	M	0	VIN	AB
TOTAL MUNICIPIO																	6.000			0				



ENCUESTA DE INFRAESTRUCTURA Y EQUIPAMIENTOS LOCALES- 2010

DIPUTACIÓN PROVINCIAL DE JAÉN

MUNICIPIO:

Provincia:

Isla:

Municipio



CUADRO 46

8. RECOGIDA Y ELIMINACION DE RESIDUOS URBANOS

8.3 Vertederos (Instalaciones de eliminación y tratamiento de residuos)

8.3.3 Características de las Instalaciones encuestadas, ubicadas en municipios mayores de 50.000 habitant

CODIGO DE IDENTIFICACION				Tipo	Titular	Gestión	PROBLEMAS EXISTENTES								CAPACIDAD			ESTADO	VIDA UTIL	CATEGORIA	ACTIVIDAD	
Tipo	Provincia	Municipio	Nº				OI	Hu	Ca	Ri	Fi	Iv	Fa	Sa	In	Ot	Total					Ampl.
				Cl	Cl	Cl	Cl	Cl	Cl	Cl	Cl	Cl	Cl	Cl	m3	% Ocupa	Cl	Tm/año	Cl	nº	nº	nº
TOTAL MUNICIPIO																#Error			#Error			

ENCUESTA DE INFRAESTRUCTURA Y EQUIPAMIENTOS LOCALES- 2010

DIPUTACIÓN PROVINCIAL DE JAÉN

MUNICIPIO:

FRAILES

Provincia:

23

Isla:

Municipio

033



CUADRO 48

10. OTRAS INFORMACIONES MUNICIPALES

NÚCLEO DE POBLACIÓN					RECEPCIÓN TV		TELEFONÍA MOVIL		CORREO	BANDA ANCHA						CAPI	CALIDAD SUMIN. ENERGÍA		ALUMBR.PÚBLICO AMB.SIN SERV.	
Provincia	Municipio	Entidad	Núcleo	Denominación	Antena	Cable	Gsm	Umts		Rd	Xd	Wi	Ca	Rb	St		Electr.	Gas	Viv afec	Long calle
					CI	CI	CI	CI	CI	CI	CI	CI	CI	CI	CI	CI	nº	m		
23	033	0002	01	FRAILES(NUCLEO)	B	C	B	C	SI	NO	SI	SI	NO	NO	NO	SI	M	C	0	0
23	033	0004	70	PUERTO BLANCO	B	C	B	C	NO	NO	NO	NO	NO	NO	NO	M	C	0	0	
23	033	0005	70	ROSALES (LOS)	B	C	B	C	NO	NO	NO	NO	NO	NO	NO	M	C	0	0	
TOTAL NÚCLEO																		0	0	
TOTAL DISEMINADO																		114	0	
TOTAL MUNICIPIO																		114	0	

ENCUESTA DE INFRAESTRUCTURA Y EQUIPAMIENTOS LOCALES- 2010

DIPUTACIÓN PROVINCIAL DE JAÉN

MUNICIPIO:

FRAILES

Provincia:

23

Isla:

Municipio

033



CUADRO 48

10. OTRAS INFORMACIONES MUNICIPALES

NÚCLEO DE POBLACIÓN					RECEPCIÓN TV		TELEFONÍA MOVIL		CORREO	BANDA ANCHA						CAPI	CALIDAD SUMIN. ENERGÍA		ALUMBR.PÚBLICO AMB.SIN SERV.	
Provincia	Municipio	Entidad	Núcleo	Denominación	Antena	Cable	Gsm	Umts		Rd	Xd	Wi	Ca	Rb	St		Electr.	Gas	Viv afec	Long calle
					CI	CI	CI	CI	CI	CI	CI	CI	CI	CI	CI	CI	nº	m		



ENCUESTA DE INFRAESTRUCTURA Y EQUIPAMIENTOS LOCALES- 2010

DIPUTACIÓN PROVINCIAL DE JAÉN

MUNICIPIO:

FRAILES

Provincia:

23

Isla:

Municipio

033



CUADRO 49

11. INSTALACIONES DEPORTIVAS DE USO PÚBLICO

11.1 Características de las Instalaciones.

CÓDIGO DE IDENTIFICACIÓN				NOMBRE DE LA INSTALACIÓN	CARACTERÍSTICAS							
Tipo	Provincia	Municipio	Nº Orden		Tipo	Titular	Gestión	Superficie (m2)			Sin Barreras Arquitectónicas	Estado
					CI	CI	CI	Cubierta	Aire Libre	Solar	CI	
PP	23	033	001	Polideportivo Municipal CP. Santa Lucia	PP	MU	MU	1.550	500	2.050	SI	B
TJ	23	033	002	Campo de Futbol	TJ	MU	MU	120	5.000	5.120	SI	B
TJ	23	033	003	Terreno de Juego Los Rosales	TJ	MU	MU	0	800	800	SI	R
TOTAL MUNICIPIO								1.670	6.300	7.970		

**ENCUESTA DE INFRAESTRUCTURA Y EQUIPAMIENTOS LOCALES- 2010**

DIPUTACIÓN PROVINCIAL DE JAÉN

MUNICIPIO:**FRAILES****Provincia:****23****Isla:****Municipio****033****CUADRO 50****12. INSTALACIONES DEPORTIVAS DE USO PÚBLICO****12.2 Tipos de deportes de las Instalaciones.**

CÓDIGO DE IDENTIFICACIÓN				NOMBRE DE LA INSTALACIÓN	Tipo de deporte
Clave	Provincia	Municipio	Nº Orden		CI
ID	23	033	001	Polideportivo Municipal CP. Santa Lucia	BC
ID	23	033	001	Polideportivo Municipal CP. Santa Lucia	BM
ID	23	033	001	Polideportivo Municipal CP. Santa Lucia	BV
ID	23	033	001	Polideportivo Municipal CP. Santa Lucia	OT
ID	23	033	001	Polideportivo Municipal CP. Santa Lucia	TE
ID	23	033	002	Campo de Fútbol	FB
ID	23	033	003	Terreno de Juego Los Rosales	FB



ENCUESTA DE INFRAESTRUCTURA Y EQUIPAMIENTOS LOCALES- 2010					
DIPUTACIÓN PROVINCIAL DE JAÉN					
MUNICIPIO:		FRAILES			
Provincia:	23	Isla:		Municipio	033



CUADRO 51

12. OTRAS INSTALACIONES PÚBLICAS.

12.1 Centros Culturales y de Esparcimiento.

12.1.1 Características de las instalaciones.



CÓDIGO DE IDENTIFICACIÓN			NOMBRE DEL CENTRO	CARACTERÍSTICAS							
Provin-cia	Muni-cipio	Nº Orden		Tipo	Titular	Gestión	Superficie (m2)			Sin Barreras Arquitectonicas	Estado
				CI	CI	CI	Cubierta	Aire Libre	Solar	CI	
23	033	005	Hogar del Pensionista II	HP	MU	MU	80	0	80	SI	B
23	033	003	Casa Cultura	CC	MU	MU	342	12	354	SI	B
23	033	004	Hogar del Pensionista I	HP	MU	MU	102	0	102	SI	B
23	033	001	Auditorio Ferial de San Miguel	AU	MU	MU	65	1.900	1.965	SI	B
23	033	002	Biblioteca	BI	MU	MU	110	0	110	SI	B
TOTAL MUNICIPIO							699	1.912	2.611		

**ENCUESTA DE INFRAESTRUCTURA Y EQUIPAMIENTOS LOCALES- 2010**

DIPUTACIÓN PROVINCIAL DE JAÉN

MUNICIPIO:**FRAILES****Provincia:****23****Isla:****Municipio****033****CUADRO 52****12. OTRAS INSTALACIONES PÚBLICAS.****12.1 Centros Culturales y de Esparcimiento.****12.1.2 Superficie de los Usos de los Centros.**


CÓDIGO DE IDENTIFICACIÓN			NOMBRE DEL CENTRO	USO	SUPERFICIE CUBIERTA
Provin-cia	Muni-cipio	Nº Orden		Cl	m2
23	033	001	Auditorio Ferial de San Miguel	AO	65
23	033	002	Biblioteca	BA	110
23	033	003	Casa Cultura	OT	342
23	033	004	Hogar del Pensionista I	PN	102
23	033	005	Hogar del Pensionista II	PN	80
TOTAL MUNICIPIO					699


	ENCUESTA DE INFRAESTRUCTURA Y EQUIPAMIENTOS LOCALES- 2010						
	DIPUTACIÓN PROVINCIAL DE JAÉN						
	MUNICIPIO:		FRAILES				
	Provincia:	23	Isla:		Municipio	033	

CUADRO 54

13. LONJAS, MERCADOS Y RECINTOS FERIALES.


CÓDIGO DE IDENTIFICACIÓN				NÚCLEO DE POBLACIÓN	NOMBRE DEL EQUIPAMIENTO	TIPO	TITULAR	GESTIÓN	SUPERFICIE (m2)			Sin Barreras Arquitectónicas	ESTADO
Clave	Provincia	Municipio	Nº Orden						CI	CI	CI		
LM	23	033	001	FRAILES(NUCLEO)	Ferial de San Miguel	FE	MU	MU	65	4.255	4.320	SI	B
TOTAL MUNICIPIO									65	4.255	4.320		

	ENCUESTA DE INFRAESTRUCTURA Y EQUIPAMIENTOS LOCALES- 2010					
	DIPUTACIÓN PROVINCIAL DE JAÉN					
	MUNICIPIO:		FRAILES			
	Provincia:	23	Isla:		Municipio	033



CUADRO 56
15. CEMENTERIOS


CÓDIGO DE IDENTIFICACIÓN				NÚCLEO DE POBLACIÓN	NOMBRE DEL CEMENTERIO	TITULAR	DISTANCIA AL NÚCLEO	ESTADO DE ACCESO	CAPILLA	DEPÓSITO	AMPLIACIÓN	GRADO DE SATURACIÓN	SUPERFICIE TOTAL	Sin Barreras Arquitectónicas	CREMATORIO
Clave	Provincia	Municipio	Nº Orden												
CE	23	033	001	FRAILES(NUCLEO)	Cementerio Municipal	MU	0,1	B	NO	SI	SI	80	6.064	SI	NO
TOTAL MUNICIPIO													6.064		


	ENCUESTA DE INFRAESTRUCTURA Y EQUIPAMIENTOS LOCALES- 2010				
	DIPUTACIÓN PROVINCIAL DE JAÉN				
	MUNICIPIO: _____				
Provincia:		Isla:		Municipio	



CUADRO 57
16. TANATORIOS



CÓDIGO DE IDENTIFICACIÓN				NÚCLEO DE POBLACIÓN	NOMBRE DEL TANATORIO	TITULAR	GESTIÓN	CARACTERÍSTICAS						
Clave	Provincia	Municipio	Nº Orden					Superficie (m2)			Salas	Sin Barreras Arquitectónicas	Estado	
								Cubierta	Aire libre	Solar	nº	CI	CI	
TOTAL MUNICIPIO								#Error	#Error	#Error	#Error			

	ENCUESTA DE INFRAESTRUCTURA Y EQUIPAMIENTOS LOCALES- 2010					
	DIPUTACIÓN PROVINCIAL DE JAÉN					
	MUNICIPIO:		FRAILES			
	Provincia:	23	Isla:		Municipio	033



CUADRO 58
17. CENTROS SANITARIOS

CÓDIGO DE IDENTIFICACIÓN				NÚCLEO DE POBLACIÓN	NOMBRE DEL CENTRO	TIPO	TITULAR	GESTIÓN	SUPERFICIE (m2)			UCI	CAMAS	Sin Barreras Arquitectónicas	ESTADO
Clave	Provincia	Municipio	Nº Orden						CI	CI	CI				
SA	23	033	001	FRAILES(NUCLEO)	Consultorio Medico (T-I)	CLO	CAU	SAS	130	174	304	NO	0	SI	B
TOTAL MUNICIPIO															
									130	174	304				


	ENCUESTA DE INFRAESTRUCTURA Y EQUIPAMIENTOS LOCALES- 2010						
	DIPUTACIÓN PROVINCIAL DE JAÉN						
	MUNICIPIO:		FRAILES				
	Provincia:	23	Isla:		Municipio	033	

CUADRO 60

19 CENTROS DE ENSEÑANZA

19.1. Características de los Centros.

CÓDIGO DE IDENTIFICACIÓN				NÚCLEO DE POBLACIÓN	NOMBRE DEL CENTRO	Ámbito	Titular	SUPERFICIE (m2)			Sin Barreras Arquitectónicas	ESTADO
Clave	Provincia	Municipio	Nº Orden					Cl	Cl	Cubierta		
EN	23	033	001	FRAILES(NUCLEO)	CP. Santa Lucia	L	CE	3.330	1.399	4.729	SI	B
EN	23	033	002	ROSALES (LOS)	CP. Los Rosales	L	CE	216	112	220	SI	R
TOTAL MUNICIPIO								3.546	1.511	4.949		

	ENCUESTA DE INFRAESTRUCTURA Y EQUIPAMIENTOS LOCALES- 2010				
	DIPUTACIÓN PROVINCIAL DE JAÉN				
	MUNICIPIO:	FRAILES			
	Provincia:	23	Isla:		Municipio





CUADRO 61

19 CENTROS DE ENSEÑANZA

19.2. Niveles de enseñanza de los Centros.

CÓDIGO DE IDENTIFICACIÓN				NÚCLEO DE POBLACIÓN	NOMBRE DEL CENTRO	Nivel	CENTROS NO UNIVERSITARIOS		
Clave	Provincia	Municipio	Nº Orden				Cl	Unidades	Plazas
EN	23	033	001	FRAILES(NUCLEO)	CP. Santa Lucia	ESO	2	50	34
EN	23	033	001	FRAILES(NUCLEO)	CP. Santa Lucia	ESP	1	10	4
EN	23	033	001	FRAILES(NUCLEO)	CP. Santa Lucia	INF	3	75	38
EN	23	033	001	FRAILES(NUCLEO)	CP. Santa Lucia	PRI	6	150	95
EN	23	033	002	ROSALES (LOS)	CP. Los Rosales	INF	1	25	10
TOTAL MUNICIPIO							13	310	181


		ENCUESTA DE INFRAESTRUCTURA Y EQUIPAMIENTOS LOCALES- 2010					
DIPUTACIÓN PROVINCIAL DE JAÉN							
MUNICIPIO:		FRAILES					
Provincia:	23	Isla:		Municipio	033		

CUADRO 63

21. CASAS CONSISTORIALES Y OTROS EQUIPAMIENTOS DE USO O TITULARIDAD MUNICIPAL

21.1 Características de los equipamientos.

CÓDIGO DE IDENTIFICACIÓN				NÚCLEO DE POBLACIÓN	NOMBRE DEL EQUIPAMIENTO	TIPO	TITULAR	TENENCIA	SUPERFICIE (m2)			Sin Barreras Arquitectónicas	ESTADO
Clave	Provincia	Municipio	Nº Orden						CI	CI	CI		
CC	23	033	001	FRAILES(NUCLEO)	Casa Consistorial	AY	MU	MU	308	212	314	SI	B
CC	23	033	002	FRAILES(NUCLEO)	Viviendas Maestros	VM	MU	CE	144	126	270	SI	R
CC	23	033	003	FRAILES(NUCLEO)	Almacen Municipal I	OT	MU	MU	160	0	160	SI	B
CC	23	033	004	FRAILES(NUCLEO)	Almacen Municipal II	OT	MU	MU	250	0	250	SI	B
CC	23	033	005	FRAILES(NUCLEO)	Almacen Municipal III	OT	MU	MU	150	0	150	SI	B
TOTAL MUNICIPIO									1.012	338	1.144		

	ENCUESTA DE INFRAESTRUCTURA Y EQUIPAMIENTOS LOCALES- 2010				
	DIPUTACIÓN PROVINCIAL DE JAÉN				
	MUNICIPIO:		FRAILES		
	Provincia:	23	Isla:		Municipio




CUADRO 64

21 CASAS CONSISTORIALES Y OTROS EQUIPAMIENTOS DE USO O TITULARIDAD MUNICIPAL

21.2 Superficies de los usos de las Casas Consistoriales y otros equipamientos.

CÓDIGO DE IDENTIFICACIÓN				NÚCLEO DE POBLACIÓN	NOMBRE DEL EQUIPAMIENTO	USO	SUPERFICIE CUBIERTA
Clave	Provincia	Municipio	Nº Orden			CI	m2
CC	23	033	001	FRAILES(NUCLEO)	Casa Consistorial	AM	296
CC	23	033	001	FRAILES(NUCLEO)	Casa Consistorial	OT	12
CC	23	033	002	FRAILES(NUCLEO)	Viviendas Maestros	VI	144
CC	23	033	003	FRAILES(NUCLEO)	Almacen Municipal I	AA	160
CC	23	033	004	FRAILES(NUCLEO)	Almacen Municipal II	AA	250
CC	23	033	005	FRAILES(NUCLEO)	Almacen Municipal III	AA	150

	ENCUESTA DE INFRAESTRUCTURA Y EQUIPAMIENTOS LOCALES- 2010				
	DIPUTACIÓN PROVINCIAL DE JAÉN				
	MUNICIPIO:				
	Provincia:		Isla:		Municipio



CUADRO 65

22. EDIFICIOS DE TITULARIDAD PUBLICA SIN USO

CÓDIGO DE IDENTIFICACIÓN				NÚCLEO DE POBLACIÓN	NOMBRE DEL EQUIPAMIENTO	TITUL.	SUPERFICIE (m2)			ESTADO	USO ANTERIOR
Clave	Provincia	Municipio	Nº Orden				CI	Cubierta	Aire Libre		
TOTAL MUNICIPIO							#Error	#Error	#Error		