

Encuesta de Infraestructura y Equipamientos Locales

Fase de 2010


Cuestionario

23

029

CHICLANA DE SEGURA



		ENCUESTA DE INFRAESTRUCTURA Y EQUIPAMIENTOS LOCALES- 2010				
		DIPUTACIÓN PROVINCIAL DE JAÉN				
MUNICIPIO:		CHICLANA DE SEGURA				
Provincia:	23	Isla:		Municipio	029	



CUADRO 05

5. INFRAESTRUCTURAS VIARIAS.

5.1. Superficie pavimentada y no pavimentada de Travesías, Calles, Plazas y Otros Viarios.

NÚCLEOS DE POBLACIÓN					CARACTERÍSTICAS				
Provincia	Municipio	Entidad	Núcleo	NOMBRE	Tipo	Estado	Longitud	Superficie	Viviendas sin acceso pavimentado
					Cl	Cl	m	m2	nº
23	029	0001	01	CAMPILLO (EL)(NUCLEO)	CA	B	1.264	10.965	0
23	029	0001	01	CAMPILLO (EL)(NUCLEO)	CA	M	294	2.425	0
23	029	0001	01	CAMPILLO (EL)(NUCLEO)	CA	NP	96	760	0
23	029	0001	01	CAMPILLO (EL)(NUCLEO)	CA	R	129	1.565	0
23	029	0002	01	CAMPORREDONDO(NUCLEO)	CA	B	781	5.022	0
23	029	0002	01	CAMPORREDONDO(NUCLEO)	CA	M	524	3.517	0
23	029	0002	01	CAMPORREDONDO(NUCLEO)	CA	NP	732	5.288	0
23	029	0002	01	CAMPORREDONDO(NUCLEO)	CA	R	414	2.155	0
23	029	0002	01	CAMPORREDONDO(NUCLEO)	OT	NP	366	2.450	0
23	029	0002	01	CAMPORREDONDO(NUCLEO)	TR	R	220	2.457	0
23	029	0003	01	CHICLANA DE SEGURA(NUCLEO)	CA	B	5.365	43.153	0
23	029	0003	01	CHICLANA DE SEGURA(NUCLEO)	CA	E	238	1.857	0
23	029	0003	01	CHICLANA DE SEGURA(NUCLEO)	CA	M	813	5.307	0
23	029	0003	01	CHICLANA DE SEGURA(NUCLEO)	CA	NP	352	2.608	0
23	029	0003	01	CHICLANA DE SEGURA(NUCLEO)	CA	R	989	6.393	0
23	029	0003	01	CHICLANA DE SEGURA(NUCLEO)	OT	NP	45	302	0
23	029	0003	01	CHICLANA DE SEGURA(NUCLEO)	TR	R	295	2.497	0
23	029	0004	01	MOCHUELOS (LOS)(NUCLEO)	CA	M	182	1.780	0
23	029	0004	01	MOCHUELOS (LOS)(NUCLEO)	CA	NP	306	3.005	0
23	029	0004	01	MOCHUELOS (LOS)(NUCLEO)	TR	B	284	2.720	0
23	029	0005	01	PORROSA (LA)(NUCLEO)	CA	B	317	2.357	0
23	029	0005	01	PORROSA (LA)(NUCLEO)	CA	NP	318	2.431	0



ENCUESTA DE INFRAESTRUCTURA Y EQUIPAMIENTOS LOCALES- 2010

DIPUTACIÓN PROVINCIAL DE JAÉN

MUNICIPIO: CHICLANA DE SEGURA

Provincia: 23 Isla: Municipio 029



CUADRO 01

1. INFORMACION DEMOGRÁFICA

1.1 Población, viviendas y accesibilidad de los núcleos.

1.1.1 Núcleos de población encuestados. 1

ent	núc	Núcleo de población	PADRON 2009	Poblacion estacional máxima	Altitud	Viviendas Familiares	Plazas Hoteleras	Plazas de Turismo Rural	Accesibilidad
0001	01	CAMPILLO (EL)(NUCLEO)	21	280	520	56	0	0	NO
0002	01	CAMPORREDONDO(NUCLEO)	162	342	493	71	0	0	NO
0003	01	CHICLANA DE SEGURA(NUCLEO)	937	2.000	820	690	0	15	NO
0004	01	MOCHUELOS (LOS)(NUCLEO)	32	104	730	48	0	0	NO
0005	01	PORROSA (LA)(NUCLEO)	72	90	540	27	0	0	NO
TOTAL NÚCLEO			1.224	2.816		892	0	15	
TOTAL DISEMINADO			6	50		71	0	0	
TOTAL MUNICIPIO			1.230	2.866		963	0	15	

ENCUESTA DE INFRAESTRUCTURA Y EQUIPAMIENTOS LOCALES- 2010

DIPUTACIÓN PROVINCIAL DE JAÉN

MUNICIPIO: CHICLANA DE SEGURA**Provincia:** 23 **Isla:** **Municipio** 029**CUADRO 02****2. PLANEAMIENTO URBANÍSTICO**

FIGURA DE PLANEAMIENTO			Superficie Municipio	Publicación B.O.	Suelo Urbanizado	Suelo Rural	Suelo Rural Preservado
Tipo	Estado Tramitación	Denominación	Hectáreas	Fecha	Hectáreas	Hectáreas	Hectáreas
D.S	AD	DEL,SUELO URBANO	23.549,89	26/10/1985	36,72	8.380,49	0,00
P.E	AD	PLAN ESPECIAL	23.549,89	01/01/1995	0,00	0,00	15.132,68

ENCUESTA DE INFRAESTRUCTURA Y EQUIPAMIENTOS LOCALES- 2010

DIPUTACIÓN PROVINCIAL DE JAÉN

MUNICIPIO: **CHICLANA DE SEGURA**

Provincia: **23** **Isla:** **Municipio** **029**



CUADRO 03
3. OTROS SERVICIOS DEL MUNICIPIO

3.1. Municipios encuestados.

SEDE WEB MUNICIPAL			ORDENANZAS SOTERRAMIENTO	ENERGÍAS ALTERNATIVAS								Cobertura a Telefonía Móvil	TV Digital por Cable
Información general	Información turística	Gobierno electrónico		Energía eólica	KW eólica	Energía solar	KW solar	Planta Mareomotriz	KW Mareo-motriz	Otras Energías	KW Otras		
CI	CI	CI	CL	CI	Kw	CI	Kw	CI	Kw	CI	Kw	CI	CI
SI	SI	NO	NO	NO	0	SI	1.200	NO	0	NO	0	SI	NO
TOTAL MUNICIPIO					0		1.200		0		0		

ENCUESTA DE INFRAESTRUCTURA Y EQUIPAMIENTOS LOCALES- 2010



DIPUTACIÓN PROVINCIAL DE JAÉN

MUNICIPIO: CHICLANA DE SEGURA

Provincia: 23 **Isla:** **Municipio** 029



CUADRO 04

4. CARRETERAS

4.1. Tramos de carretera existentes en el término municipal.

PROVIN- CIA	CARRE- TERA	MUNI- CIPIO	Nombre de Carretera	CARACTERÍSTICAS DE LOS TRAMOS DE CARRETERA EN EL MUNICIPIO													
				Puntos kilométricos		Titular	Ges-tión	Señaliza- ción	Firme		Ancho	Longitud	Pasos a nivel	Dimen- siona- miento	Características del trazado		
				Inicio	Final				Tipo	Estado					Si	Pe	Fe
				CI	CI	CI	CI	m	m	Km	CI	CI	SI	PE	FE		
23	A-312	029	De Linares a Beas de Segura por Santiste	65,2	68,5	CA	CA	A	RA	B	9,0	3,4	0	BD	NO	NO	NO
23	A-312	029	De Linares a Beas de Segura por Santiste	68,9	79,5	CA	CA	A	RA	B	9,0	10,6	0	BD	NO	NO	NO
23	A-6201	029	De Villanueva del Arzobispo a Sorihuela	10,6	10,7	CA	CA	A	MB	B	6,0	0,1	0	RD	NO	NO	NO
23	A-6203	029	De Villacarrillo Lím. Comunidad por Cast	46,8	48,0	CA	CA	N	MB	R	5,0	1,2	0	RD	NO	NO	SI
23	C-3	029	JH-6351 A J-6230	6,8	9,1	OT	OT	N	MB	B	5,0	2,3	0	BD	NO	NO	NO
23	JA-9100	029	LA PORROSA A LOS MOCHUELOS	0,0	3,9	PR	PR	N	MB	B	4,0	3,9	0	RD	SI	NO	NO
23	JA-9100	029	LA PORROSA A LOS MOCHUELOS	3,9	11,4	PR	PR	N	TI	R	4,0	7,5	0	MD	SI	NO	SI
23	JA-9100	029	LA PORROSA A LOS MOCHUELOS	11,4	13,5	PR	PR	N	MB	B	4,0	2,0	0	RD	SI	NO	NO
23	JA-9100	029	LA PORROSA A LOS MOCHUELOS	13,5	14,4	PR	PR	N	MB	B	5,0	0,9	0	BD	NO	NO	NO
23	JA-9100	029	LA PORROSA A LOS MOCHUELOS	14,4	14,7	PR	PR	V	MB	B	5,0	0,3	0	BD	NO	NO	NO
23	JA-9101	029	CHICLANA DE SEGURA A VENTA DE LOS	0,0	4,4	PR	CA	N	MB	B	5,0	4,4	0	BD	NO	NO	NO
23	JA-9102	029	CHICLANA A CASTELLAR	0,0	8,0	PR	PR	N	MB	R	4,0	8,0	0	RD	NO	NO	SI
23	JA-9103	029	ACCESO A LA PORROSA	0,0	0,5	PR	PR	V	MB	B	4,0	0,5	0	BD	NO	NO	NO
23	JA-9105	029	ACCESO A CHICLANA DE SEGURA	0,0	6,9	PR	CA	N	MB	B	5,0	6,9	0	BD	NO	NO	NO
TOTAL MUNICIPIO												52,0					

		ENCUESTA DE INFRAESTRUCTURA Y EQUIPAMIENTOS LOCALES- 2010					
		DIPUTACIÓN PROVINCIAL DE JAÉN					
		MUNICIPIO:		CHICLANA DE SEGURA			
		Provincia:	23	Isla:		Municipio	029



CUADRO 06

6. ABASTECIMIENTO DE AGUA

6.1. Traidas de agua.

6.1.1. Identificación de las captaciones de agua que dan servicio a los núcleos de población del municipio encuestado.

NÚCLEOS DE POBLACIÓN					CÓDIGO DE IDENTIFICACIÓN DE LA CAPTACIÓN				
Provincia	Municipio	Entidad	Núcleo	NOMBRE	Captación	Provincia	Municipio	Nº de orden	Nombre de la captación
					CI	CI	CI	CI	CI
23	029	0001	01	CAMPILLO (EL)(NUCLEO)	CA	23	062	001	Embalse del Dañador
23	029	0002	01	CAMPORREDONDO(NUCLEO)	CA	23	062	001	Embalse del Dañador
23	029	0003	01	CHICLANA DE SEGURA(NUCLEO)	CA	23	062	001	Embalse del Dañador
23	029	0004	01	MOCHUELOS (LOS)(NUCLEO)	CA	23	062	001	Embalse del Dañador
23	029	0005	01	PORROSA (LA)(NUCLEO)	CA	23	029	001	EB.Guadalmena

ENCUESTA DE INFRAESTRUCTURA Y EQUIPAMIENTOS LOCALES- 2010

DIPUTACIÓN PROVINCIAL DE JAÉN

MUNICIPIO: CHICLANA DE SEGURA**Provincia:** 23 **Isla:** **Municipio** 029**CUADRO 07****6. ABASTECIMIENTO DE AGUA****6.1. Traídas de agua.****6.1.2. Características de las captaciones en el municipio encuestado.**

CÓDIGO DE IDENTIFICACIÓN				DENOMINACIÓN	CARACTERÍSTICAS DE LA CAPTACIÓN							
Clave	Provincia	Municipio	Nº Orden		Tipo	Titular	Gestión	Sistema	Estado	Uso	Protección	Contador
CA	23	029	001	EB.Guadalmena	EB	CO	EP	GR	B	UO	NO	NO

ENCUESTA DE INFRAESTRUCTURA Y EQUIPAMIENTOS LOCALES- 2010

DIPUTACIÓN PROVINCIAL DE JAÉN

MUNICIPIO: **CHICLANA DE SEGURA**

Provincia: **23** **Isla:** **Municipio** **029**




CUADRO 15

6. ABASTECIMIENTO DE AGUA

6.1 Traidas de agua.

6.1.10. Características de los depósitos de agua en el municipio encuestado.

CÓDIGO DE IDENTIFICACIÓN				CARACTERÍSTICAS DE LOS DEPÓSITOS							
Clave	Provincia	Municipio	Nº Orden	Tipo	Titular	Gestión	Capacidad	Estado	Protección	Limpieza	Contador
				CI	CI	CI	m3	CI	CI	nº	CI
DE	23	029	001	ES	CO	EP	125	B	NO	2.006	NO
DE	23	029	002	ES	CO	EP	375	B	NO	2.006	NO
DE	23	029	003	ES	CO	EP	125	B	NO	2.006	NO
DE	23	029	004	ES	CO	EP	80	B	NO	2.006	NO
DE	23	029	005	ES	CO	EP	80	B	NO	2.006	NO
DE	23	029	006	ES	CO	EP	100	B	NO	2.006	NO
DE	23	029	007	ES	CO	EP	30	B	NO	2.006	NO
DE	23	029	008	ES	MU	EP	30	B	NO	2.006	NO
TOTAL MUNICIPIO							945			16.048	

		ENCUESTA DE INFRAESTRUCTURA Y EQUIPAMIENTOS LOCALES- 2010					
		DIPUTACIÓN PROVINCIAL DE JAÉN					
MUNICIPIO:		CHICLANA DE SEGURA					
Provincia:	23	Isla:		Municipio	029		




CUADRO 09

6. ABASTECIMIENTO DE AGUA

6.1. Traídas de agua.

6.1.4. Identificación de las conducciones que dan servicio a los núcleos de población del municipio encuestado.

NÚCLEOS DE POBLACIÓN					CÓDIGO DE IDENTIFICACIÓN DE LA CONDUCCIÓN			
Provincia	Municipio	Entidad	Núcleo	NOMBRE	Conducción	Provincia	Municipio	Nº de Orden
					CI			
23	029	0001	01	CAMPILLO (EL)(NUCLEO)	CN	23	025	106
23	029	0001	01	CAMPILLO (EL)(NUCLEO)	CN	23	025	106
23	029	0001	01	CAMPILLO (EL)(NUCLEO)	CN	23	029	001
23	029	0001	01	CAMPILLO (EL)(NUCLEO)	CN	23	029	112
23	029	0001	01	CAMPILLO (EL)(NUCLEO)	CN	23	029	112
23	029	0001	01	CAMPILLO (EL)(NUCLEO)	CN	23	029	112
23	029	0001	01	CAMPILLO (EL)(NUCLEO)	CN	23	029	112
23	029	0001	01	CAMPILLO (EL)(NUCLEO)	CN	23	029	113
23	029	0001	01	CAMPILLO (EL)(NUCLEO)	CN	23	062	101
23	029	0001	01	CAMPILLO (EL)(NUCLEO)	CN	23	062	101
23	029	0001	01	CAMPILLO (EL)(NUCLEO)	CN	23	062	101
23	029	0001	01	CAMPILLO (EL)(NUCLEO)	CN	23	062	101
23	029	0001	01	CAMPILLO (EL)(NUCLEO)	CN	23	062	105
23	029	0001	01	CAMPILLO (EL)(NUCLEO)	CN	23	062	105

		ENCUESTA DE INFRAESTRUCTURA Y EQUIPAMIENTOS LOCALES- 2010					
		DIPUTACIÓN PROVINCIAL DE JAÉN					
		MUNICIPIO:		CHICLANA DE SEGURA			
		Provincia:	23	Isla:		Municipio	029



CUADRO 25

7. SANEAMIENTO Y DEPURACIÓN

7.1 Sistema de saneamiento.

7.1.2 Identificación de los colectores generales que dan servicio a los núcleos de población del municipio encuestado.

NÚCLEO DE POBLACIÓN					CÓDIGO DE IDENTIFICACIÓN			
Provincia	Municipio	Entidad	Núcleo	NOMBRE	Colector	Provincia	Municipio	Nº de Orden
					CI			
23	029	0001	01	CAMPILLO (EL)(NUCLEO)	CL	23	029	001
23	029	0003	01	CHICLANA DE SEGURA(NUCLEO)	CL	23	029	002

	ENCUESTA DE INFRAESTRUCTURA Y EQUIPAMIENTOS LOCALES- 2010				
	DIPUTACIÓN PROVINCIAL DE JAÉN				
	MUNICIPIO:				
	Provincia:		Isla:		Municipio



CUADRO 32

7. SANEAMIENTO Y DEPURACIÓN

7.1 Sistema de saneamiento.

7.1.9 Identificación de los EMISARIOS, ubicados en municipios mayores de 50.000 habitantes.

CÓDIGO DE IDENTIFICACIÓN				PUNTO DE VERTIDO		DISTANCIA
				Tipo de vertido	Zona de vertido	
Clave	Provincia	Municipio	Nº	CI	CI	

ENCUESTA DE INFRAESTRUCTURA Y EQUIPAMIENTOS LOCALES- 2010



DIPUTACIÓN PROVINCIAL DE JAÉN

MUNICIPIO: **CHICLANA DE SEGURA**

Provincia: **23** **Isla:** **Municipio** **029**



CUADRO 35
7. SANEAMIENTO Y DEPURACIÓN

7.1 Sistema de saneamiento.

7.1.12. Características del servicio de alcantarillado

7.1.12.1. Nucleos de poblacion encuestados. 5

Núcleo de Población			ELEMENTOS ACCESORIOS				CARACTERÍSTICAS DEL SERVICIO			DÉFICIT DE ALCANTARILLADO				CAUDAL m3/año				
			Pozos	Sumideros	Aliviadero		Calidad	Viviendas con servicio		Longitud red	Viviendas afectadas	Población afectada		Desagüe	Tratado	Reutilizado		
					Con acumulac.	Sin Acumulac.		Conect.	No conect.			Residente	Estacional			Urbano	Rústico	Industrial
			CI	CI	CI	CI	CI	nº	nº	m	nº	nº	nº					
0001	01	CAMPILLO (EL)(NUCLEO)	SF	IN	NO	NO	B	46	0	31	10	12	24	6.140	0	0	0	0
0002	01	CAMPORREDONDO(NUCLEO)	SF	IN	NO	NO	B	56	0	198	15	17	34	14.681	0	0	0	0
0003	01	CHICLANA DE SEGURA(NUCL	SF	SF	NO	NO	B	690	0	0	0	0	0	84.345	0	0	0	0
0004	01	MOCHUELOS (LOS)(NUCLEO)	SF	IN	NO	NO	B	33	0	722	15	13	30	4.072	0	0	0	0
0005	01	PORROSA (LA)(NUCLEO)	SF	IN	NO	NO	B	22	0	635	5	7	20	3.660	0	0	0	0
TOTAL NÚCLEO								847	0	1.586	45	49	108	112.898	0	0	0	0
TOTAL DISEMINADO								0	0	0	71	6	50	0	0			
TOTAL MUNICIPIO								847	0	1.586	116	55	158	112.898	0	0	0	0

ENCUESTA DE INFRAESTRUCTURA Y EQUIPAMIENTOS LOCALES- 2010GOBIERNO DE ESPAÑA
MINISTERIO DE POLÍTICA TERRITORIAL

DIPUTACIÓN PROVINCIAL DE JAÉN

MUNICIPIO:**CHICLANA DE SEGURA****Provincia:****23****Isla:****Municipio****029****CUADRO 10****6. ABASTECIMIENTO DE AGUA****6.1. Traídas de agua.****6.1.5. Identificación de las conducciones en el municipio encuestado.**

CÓDIGO DE IDENTIFICACIÓN DE LA CONDUCCIÓN			
Conducción	Provincia	Municipio	Nº de Orden
CI			
CN	23	029	001
CN	23	029	107
CN	23	029	112
CN	23	029	113



ENCUESTA DE INFRAESTRUCTURA Y EQUIPAMIENTOS LOCALES- 2010

DIPUTACIÓN PROVINCIAL DE JAÉN



MUNICIPIO: CHICLANA DE SEGURA

Provincia: 23 Isla: Municipio 029



**CUADRO 47
9. ALUMBRADO PUBLICO**


NÚCLEO DE POBLACIÓN					AHORRO ENERGÉTICO		CALIDAD	Potencia Instalada	Puntos de luz
Provincia	Municipio	Entidad	Núcleo	Denominación	Rfi	Rfi	Cl	Kw	nº
23	029	0001	01	CAMPILLO (EL)(NUCLEO)	SI	NO	B	6	46
23	029	0002	01	CAMPORREDONDO(NUCLEO)	SI	NO	B	15	86
23	029	0003	01	CHICLANA DE SEGURA(NUCLEO)	SI	NO	B	48	298
23	029	0004	01	MOCHUELOS (LOS)(NUCLEO)	SI	NO	B	4	22
23	029	0005	01	PORROSA (LA)(NUCLEO)	SI	NO	B	2	18
TOTAL NÚCLEO									470
TOTAL DISEMINADO									0
TOTAL MUNICIPIO									470


	ENCUESTA DE INFRAESTRUCTURA Y EQUIPAMIENTOS LOCALES- 2010						
	DIPUTACIÓN PROVINCIAL DE JAÉN						
	MUNICIPIO:		CHICLANA DE SEGURA				
	Provincia:	23	Isla:		Municipio	029	

CUADRO 54

13. LONJAS, MERCADOS Y RECINTOS FERIALES.

CÓDIGO DE IDENTIFICACIÓN				NÚCLEO DE POBLACIÓN	NOMBRE DEL EQUIPAMIENTO	TIPO	TITULAR	GESTIÓN	SUPERFICIE (m2)			Sin Barreras Arquitectónicas	ESTADO
Clave	Provincia	Municipio	Nº Orden						CI	CI	CI		
LM	23	029	001	CHICLANA DE SEGURA(NUCL	Mercado Chiclana	ME	MU	MU	100	0	100	SI	B
TOTAL MUNICIPIO									100	0	100		

	ENCUESTA DE INFRAESTRUCTURA Y EQUIPAMIENTOS LOCALES- 2010					
	DIPUTACIÓN PROVINCIAL DE JAÉN					
	MUNICIPIO:		CHICLANA DE SEGURA			
	Provincia:	23	Isla:		Municipio	029





**DIPUTACIÓN
DE JAÉN**

CUADRO 60

19 CENTROS DE ENSEÑANZA

19.1. Características de los Centros.

CÓDIGO DE IDENTIFICACIÓN				NÚCLEO DE POBLACIÓN	NOMBRE DEL CENTRO	Ámbito	Titular	SUPERFICIE (m2)			Sin Barreras Arquitectónicas	ESTADO
Clave	Provincia	Municipio	Nº Orden					Cl	Cl	Cubierta		
EN	23	029	001			CHICLANA DE SEGURA(NUCL	CP. Santa Maria de Nazaret	A	CE	620	1.890	2.200
TOTAL MUNICIPIO								620	1.890	2.200		

	ENCUESTA DE INFRAESTRUCTURA Y EQUIPAMIENTOS LOCALES- 2010					
	DIPUTACIÓN PROVINCIAL DE JAÉN					
	MUNICIPIO:		CHICLANA DE SEGURA			
	Provincia:	23	Isla:		Municipio	



CUADRO 12

6. ABASTECIMIENTO DE AGUA

6.1 Traidas de agua.

6.1.7. Características de los tramos de conducciones en el municipio encuestado.

CÓDIGO DE IDENTIFICACIÓN				CARACTERÍSTICAS DE LA CONDUCCIÓN				
Clave	Provin- cia	Muni- cipio	Orden	Tipo	Estado	Titular	Gestión	Longitud
				CI	CI	CI	CI	m
CN	23	029	001	FC	B	MU	EP	8.240
CN	23	029	107	FU	B	MU	EP	4.479
CN	23	029	112	FU	B	MU	EP	9.441
CN	23	029	113	FC	B	MU	EP	3.973
TOTAL MUNICIPIO								26.133

		ENCUESTA DE INFRAESTRUCTURA Y EQUIPAMIENTOS LOCALES- 2010						
		DIPUTACIÓN PROVINCIAL DE JAÉN						
		MUNICIPIO:		CHICLANA DE SEGURA				
		Provincia:	23	Isla:		Municipio	029	


CUADRO 12

6. ABASTECIMIENTO DE AGUA

6.1 Traidas de agua.

6.1.7. Características de los tramos de conducciones en el municipio encuestado.

CÓDIGO DE IDENTIFICACIÓN				CARACTERÍSTICAS DE LA CONDUCCIÓN				
Clave	Provin- cia	Muni- cipio	Orden	Tipo	Estado	Titular	Gestión	Longitud
				CI	CI	CI	CI	m
CN	23	029	001	FC	B	MU	EP	8.240
CN	23	029	107	FU	B	MU	EP	4.479
CN	23	029	112	FU	B	MU	EP	9.441
CN	23	029	113	FC	B	MU	EP	3.973
TOTAL MUNICIPIO								26.133

	ENCUESTA DE INFRAESTRUCTURA Y EQUIPAMIENTOS LOCALES- 2010				
	DIPUTACIÓN PROVINCIAL DE JAÉN				
	MUNICIPIO: <input type="text"/>				
	Provincia: <input type="text"/>	<input type="text"/>	Isla: <input type="text"/>	<input type="text"/>	Municipio <input type="text"/>




CUADRO 13

6. ABASTECIMIENTO DE AGUA

6.1 Traidas de agua.

6.1.8. Características de los tramos de conducciones encuestadas, ubicadas en municipios mayores de 50.000 habitan

CÓDIGO DE IDENTIFICACIÓN				CARACTERÍSTICAS DE LA CONDUCCIÓN				
Clave	Provincia	Municipio	Orden	Tipo	Estado	Titular	Gestión	Longitud
				Cl	Cl	Cl	Cl	m
TOTAL MUNICIPIO								#Error

		ENCUESTA DE INFRAESTRUCTURA Y EQUIPAMIENTOS LOCALES- 2010					
		DIPUTACIÓN PROVINCIAL DE JAÉN					
		MUNICIPIO:		CHICLANA DE SEGURA			
		Provincia:	23	Isla:		Municipio	029




CUADRO 14

6. ABASTECIMIENTO DE AGUA

6.1 Traidas de agua.

6.1.9. Identificación de los depósitos de agua que dan servicio a los núcleos de población del municipio encuestado.

NÚCLEO DE POBLACIÓN					CÓDIGO DE IDENTIFICACIÓN			
Provincia	Municipio	Entidad	Núcleo	NOMBRE	Depósitos	Provincia	Municipio	Nº de Orden
					CI			
23	029	0001	01	CAMPILLO (EL)(NUCLEO)	DE	23	029	004
23	029	0001	01	CAMPILLO (EL)(NUCLEO)	DE	23	029	006
23	029	0001	01	CAMPILLO (EL)(NUCLEO)	DE	23	062	001
23	029	0001	01	CAMPILLO (EL)(NUCLEO)	DE	23	062	002
23	029	0001	01	CAMPILLO (EL)(NUCLEO)	DE	23	062	003
23	029	0002	01	CAMPORREDONDO(NUCLEO)	DE	23	029	004
23	029	0002	01	CAMPORREDONDO(NUCLEO)	DE	23	029	005
23	029	0002	01	CAMPORREDONDO(NUCLEO)	DE	23	029	006
23	029	0002	01	CAMPORREDONDO(NUCLEO)	DE	23	062	001
23	029	0002	01	CAMPORREDONDO(NUCLEO)	DE	23	062	002
23	029	0002	01	CAMPORREDONDO(NUCLEO)	DE	23	062	003
23	029	0003	01	CHICLANA DE SEGURA(NUCLEO)	DE	23	029	001
23	029	0003	01	CHICLANA DE SEGURA(NUCLEO)	DE	23	029	002
23	029	0003	01	CHICLANA DE SEGURA(NUCLEO)	DE	23	029	003
23	029	0003	01	CHICLANA DE SEGURA(NUCLEO)	DE	23	029	006
23	029	0003	01	CHICLANA DE SEGURA(NUCLEO)	DE	23	062	001
23	029	0003	01	CHICLANA DE SEGURA(NUCLEO)	DE	23	062	002
23	029	0004	01	MOCHUELOS (LOS)(NUCLEO)	DE	23	029	006
23	029	0004	01	MOCHUELOS (LOS)(NUCLEO)	DE	23	029	007
23	029	0004	01	MOCHUELOS (LOS)(NUCLEO)	DE	23	062	001
23	029	0004	01	MOCHUELOS (LOS)(NUCLEO)	DE	23	062	002
23	029	0004	01	MOCHUELOS (LOS)(NUCLEO)	DE	23	062	003

		ENCUESTA DE INFRAESTRUCTURA Y EQUIPAMIENTOS LOCALES- 2010					
		DIPUTACIÓN PROVINCIAL DE JAÉN					
		MUNICIPIO:		CHICLANA DE SEGURA			
		Provincia:	23	Isla:		Municipio	029




CUADRO 14

6. ABASTECIMIENTO DE AGUA

6.1 Traidadas de agua.

6.1.9. Identificación de los depósitos de agua que dan servicio a los núcleos de población del municipio encuestado.

NÚCLEO DE POBLACIÓN					CÓDIGO DE IDENTIFICACIÓN			
Provin- cia	Muni- cipio	Entidad	Núcleo	NOMBRE	Depósitos	Provincia	Municipio	Nº de Orden
					CI			
23	029	0005	01	PORROSA (LA)(NUCLEO)	DE	23	029	008

		ENCUESTA DE INFRAESTRUCTURA Y EQUIPAMIENTOS LOCALES- 2010					
		DIPUTACIÓN PROVINCIAL DE JAÉN					
		MUNICIPIO:					
		Provincia:		Isla:		Municipio	




CUADRO 16

6. ABASTECIMIENTO DE AGUA

6.1 Traidas de agua.

6.1.11. Características de los depósitos de agua encuestados, ubicados en municipios mayores de 50,000 habitantes

CÓDIGO DE IDENTIFICACIÓN				CARACTERÍSTICAS DE LOS DEPÓSITOS							
Clave	Provincia	Municipio	Nº Orden	Tipo	Titular	Gestión	Capacidad	Estado	Protección	Limpieza	Contador
				Cl	Cl	Cl	m3	Cl	Cl	nº	Cl
TOTAL MUNICIPIO							#Error			#Error	

	ENCUESTA DE INFRAESTRUCTURA Y EQUIPAMIENTOS LOCALES- 2010				
	DIPUTACIÓN PROVINCIAL DE JAÉN				
	MUNICIPIO:	CHICLANA DE SEGURA			
	Provincia:	23	Isla:		Municipio




CUADRO 17


6. ABASTECIMIENTO DE AGUA

6.1 Traidas de agua.

6.1.12. Identificación de las instalaciones de tratamiento de potabilización que dan servicio a los núcleos de población del municipio encuestado.

NÚCLEOS DE POBLACIÓN					CÓDIGO DE IDENTIFICACIÓN DE LA INSTALACIÓN			
Provincia	Municipio	Entidad	Núcleo	NOMBRE	Tratamiento de potabilizac.	Provincia	Municipio	Nº de Orden
					CI			
23	029	0001	01	CAMPILLO (EL)(NUCLEO)	TP	23	025	001
23	029	0001	01	CAMPILLO (EL)(NUCLEO)	TP	23	062	001
23	029	0002	01	CAMPORREDONDO(NUCLEO)	TP	23	025	001
23	029	0002	01	CAMPORREDONDO(NUCLEO)	TP	23	062	001
23	029	0003	01	CHICLANA DE SEGURA(NUCLEO)	TP	23	029	001
23	029	0003	01	CHICLANA DE SEGURA(NUCLEO)	TP	23	062	001
23	029	0004	01	MOCHUELOS (LOS)(NUCLEO)	TP	23	062	001
23	029	0005	01	PORROSA (LA)(NUCLEO)	TP	23	029	002

		ENCUESTA DE INFRAESTRUCTURA Y EQUIPAMIENTOS LOCALES- 2010					
		DIPUTACIÓN PROVINCIAL DE JAÉN					
		MUNICIPIO:		CHICLANA DE SEGURA			
		Provincia:	23	Isla:		Municipio	029



CUADRO 18

6. ABASTECIMIENTO DE AGUA

6.1 Traidas de agua.

6.1.13. Instalaciones y tratamiento de potabilización del municipio encuestado.

CÓDIGO DE IDENTIFICACIÓN				TIPO DE EQUIPAMIENTO	UBICACIÓN	TIPOS DE TRATAMIENTO						METODO DE DESINFECCION			CONTROL CALIDAD		ESTADO	
Clave	Provincia	Municipio	Nº Orden			Solo Desinfección	Categoría A1	Categoría A2	Categoría A3	Desaladora	Otros tipos	METODO DE DESINFECCION			Periodicidad	Organismo		
						CI	CI	CI	CI	CI	CI	CI	CI	CI				CI
TP	23	029	001	AU	DE	SI	NO	NO	NO	NO	NO	NO	SI	NO	NO	DI	MA	B
TP	23	029	002	MA	DE	SI	NO	NO	NO	NO	NO	NO	SI	NO	NO	DI	MA	B

ENCUESTA DE INFRAESTRUCTURA Y EQUIPAMIENTOS LOCALES- 2010

DIPUTACIÓN PROVINCIAL DE JAÉN

MUNICIPIO: **CHICLANA DE SEGURA**

Provincia: **23** **Isla:** **Municipio** **029**



CUADRO 21

6. ABASTECIMIENTO DE AGUA

6.2 Distribución de agua

6.2.2 Características y elementos del servicio de abastecimiento de agua

6.2.2.2. Núcleos de población encuestados. 2.

Núcleo de Población			CARACTERÍSTICAS DEL SERVICIO					ELEMENTOS ACCESORIOS						CISTERNA
			Dotación de agua		Conta- dores	Tasa	Año de instala- ción	Hidrantes		Válvulas		Bocas de riego		
			Disponi- bilidad	Restri- cciones				Sufi- ciencia	Estado	Sufi- ciencia	Estado	Sufi- ciencia	Estado	
0001	01	CAMPILLO (EL)(NUCLEO)	SF	NO	SI	SI	1994	NO		IN	B	IN	B	NO
0002	01	CAMPORREDONDO(NUCLEO)	SF	NO	SI	SI	1994	NO		IN	B	IN	B	NO
0003	01	CHICLANA DE SEGURA(NUCLEO)	SF	NO	SI	SI	1994	NO		IN	B	IN	B	NO
0004	01	MOCHUELOS (LOS)(NUCLEO)	SF	NO	SI	SI	1994	NO		IN	B	IN	B	NO
0005	01	PORROSA (LA)(NUCLEO)	IN	RM	SI	SI	1995	NO		IN	B	IN	B	NO

ENCUESTA DE INFRAESTRUCTURA Y EQUIPAMIENTOS LOCALES- 2010

DIPUTACIÓN PROVINCIAL DE JAÉN

MUNICIPIO: **CHICLANA DE SEGURA**

Provincia: **23** **Isla:** **Municipio** **029**



CUADRO 22


6. ABASTECIMIENTO DE AGUA

6.2 Distribución de agua

6.2.2 Características y elementos del servicio de abastecimiento de agua

6.2.2.2. Núcleos de población encuestados. 3.

Núcleo de Población			CARACTERÍSTICAS DEL SERVICIO							DEFICIT RED DE DISTRIBUCION				
			Viviendas con servicio		Consumo		Deficiencias Presión		Pérdidas	Calidad	Longitud red	Viviendas afectadas red	Población afectada	
			Conectadas	No conect.	Invierno	Verano	Exceso	Defecto					Residente	Estacional
			nº	nº	m3/día	m3/día	nº	nº	%	Cl	m	nº	nº	nº
0001	01	CAMPILLO (EL)(NUCLEO)	46	0	4	30	0	0	25	B	160	10	0	20
0002	01	CAMPORREDONDO(NUCLEO)	71	0	23	50	0	0	20	B	0	0	0	0
0003	01	CHICLANA DE SEGURA(NUCLEO)	690	0	165	375	0	0	25	B	0	0	0	0
0004	01	MOCHUELOS (LOS)(NUCLEO)	48	0	8	20	0	0	35	B	0	0	0	0
0005	01	PORROSA (LA)(NUCLEO)	27	0	11	18	0	0	25	B	0	0	0	0
TOTAL NÚCLEO			882	0	211	493	0	0			160	10	0	20
TOTAL DISEMINADO			0	0	0	0	0	0			0	71	6	50
TOTAL MUNICIPIO			882	0	211	493	0	0			160	81	6	70

		ENCUESTA DE INFRAESTRUCTURA Y EQUIPAMIENTOS LOCALES- 2010					
		DIPUTACIÓN PROVINCIAL DE JAÉN					
		MUNICIPIO:		CHICLANA DE SEGURA			
		Provincia:	23	Isla:		Municipio	029



CUADRO 23

6. ABASTECIMIENTO DE AGUA

6.3 Abastecimiento autónomo de agua

6.3.1 Núcleos de población encuestados 4

Núcleo de Población			ÁMBITO DEL ABASTECIMIENTO AUTÓNOMO			DÉFICIT DE POTABILIZACIÓN DEL ABASTECIMIENTO AUTÓNOMO			FUENTES NO CONECTADAS A LA RED DE DISTRIBUCION		DOTACION ABASTECIMIENTO AUTÓNOMO
			Viviendas	Población (hab)		Viviendas	Población (hab)		Con tratamiento	Sin tratamiento	Disponibilidad
			nº	Residente	Estacional	nº	Residente	Estacional	nº	CI	CI
0001	01	CAMPILLO (EL)(NUCLEO)	0	0	0	0	0	0	0	0	NO
0002	01	CAMPORREDONDO(NUCLEO)	0	0	0	0	0	0	0	0	NO
0003	01	CHICLANA DE SEGURA(NUCLEO)	0	0	0	0	0	0	0	0	NO
0004	01	MOCHUELOS (LOS)(NUCLEO)	0	0	0	0	0	0	0	0	NO
0005	01	PORROSA (LA)(NUCLEO)	0	0	0	0	0	0	0	0	NO
TOTAL NÚCLEO			0	0	0	0	0	0	0	0	
TOTAL DISEMINADO			71	6	50	0	0	0	0	0	
TOTAL MUNICIPIO			71	6	50	0	0	0	0	0	

ENCUESTA DE INFRAESTRUCTURA Y EQUIPAMIENTOS LOCALES- 2010

DIPUTACIÓN PROVINCIAL DE JAÉN

MUNICIPIO: **CHICLANA DE SEGURA**

Provincia: **23** **Isla:** **Municipio** **029**




CUADRO 24

7. SANEAMIENTO Y DEPURACIÓN.

7.1 Sistema de Saneamiento.

7.1.1 Características de los tramos de red de alcantarillado interior.

NÚCLEOS DE POBLACIÓN					CARACTERÍSTICAS DE LA RED DE ALCANTARILLADO INTERIOR						
Provincia	Municipio	Entidad	Núcleo	NOMBRE	Tipo de material	Sistema de transporte	Estado	Tipo de red	Titular	Gestión	Longitud
					CI	CI	CI	CI	CI	CI	m
23	029	0001	01	CAMPILLO (EL)(NUCLEO)	HO	GR	R	RE	MU	EP	732
23	029	0001	01	CAMPILLO (EL)(NUCLEO)	PC	GR	B	RE	MU	EP	133
23	029	0002	01	CAMPORREDONDO(NUCLEO)	HO	GR	R	RE	MU	EP	1.476
23	029	0002	01	CAMPORREDONDO(NUCLEO)	PC	GR	B	RE	MU	EP	552
23	029	0003	01	CHICLANA DE SEGURA(NUCLEO)	HO	GR	B	RE	MU	EP	2.246
23	029	0003	01	CHICLANA DE SEGURA(NUCLEO)	HO	GR	M	RE	MU	EP	1.431
23	029	0003	01	CHICLANA DE SEGURA(NUCLEO)	PC	GR	B	RE	MU	EP	2.337
23	029	0004	01	MOCHUELOS (LOS)(NUCLEO)	HO	GR	R	RE	MU	EP	536
23	029	0005	01	PORROSA (LA)(NUCLEO)	HO	GR	R	RE	MU	EP	154
TOTAL NÚCLEO											9.597
TOTAL DISEMINADO											
TOTAL MUNICIPIO											

		ENCUESTA DE INFRAESTRUCTURA Y EQUIPAMIENTOS LOCALES- 2010				
		DIPUTACIÓN PROVINCIAL DE JAÉN				
		MUNICIPIO:		CHICLANA DE SEGURA		
		Provincia:	23	Isla:		Municipio




CUADRO 26


7. SANEAMIENTO Y DEPURACIÓN

7.1 Sistema de saneamiento.

7.1.3 Identificación de los colectores generales en el municipio encuestado.

CÓDIGO DE IDENTIFICACIÓN			
Colector	Provincia	Municipio	Nº de Orden
Cl			
CL	23	029	001
CL	23	029	002

	ENCUESTA DE INFRAESTRUCTURA Y EQUIPAMIENTOS LOCALES- 2010				
	DIPUTACIÓN PROVINCIAL DE JAÉN				
	MUNICIPIO:				
	Provincia:		Isla:		Municipio




CUADRO 27

7. SANEAMIENTO Y DEPURACIÓN

7.1 Sistema de saneamiento.

7.1.4 Identificación de los colectores generales encuestados, ubicados en municipios mayores de 50.000 habitantes.

CÓDIGO DE IDENTIFICACIÓN			
Colector	Provincia	Municipio	Nº de Orden
CI			

		ENCUESTA DE INFRAESTRUCTURA Y EQUIPAMIENTOS LOCALES- 2010					
		DIPUTACIÓN PROVINCIAL DE JAÉN					
MUNICIPIO:		CHICLANA DE SEGURA					
Provincia:	23	Isla:		Municipio	029		



CUADRO 28

7. SANEAMIENTO Y DEPURACIÓN.

7.1 Sistema de Saneamiento.

7.1.5 Tramos de colectores generales en el municipio encuestado.

CÓDIGO DE IDENTIFICACIÓN				CARACTERÍSTICAS DE LOS COLECTORES GENERALES					
Clave	Provincia	Municipio	Nº	Tipo de material	Sistema de transporte	Estado	Titular	Gestión	Longitud
				Cl	Cl	Cl	Cl	Cl	m
CL	23	029	001	HO	GR	B	MU	EP	379
CL	23	029	002	HO	GR	R	MU	EP	165
CL	23	029	002	PC	GR	B	MU	EP	367
TOTAL MUNICIPIO									911

ENCUESTA DE INFRAESTRUCTURA Y EQUIPAMIENTOS LOCALES- 2010

DIPUTACIÓN PROVINCIAL DE JAÉN

MUNICIPIO:

CHICLANA DE SEGURA

Provincia:

23

Isla:

Municipio

029




CUADRO 30

7. SANEAMIENTO Y DEPURACIÓN

7.1 Sistema de saneamiento.

7.1.7 Identificación de los EMISARIOS que dan servicio a los núcleos de población del municipio encuestado.

NÚCLEO DE POBLACIÓN						CÓDIGO DE IDENTIFICACIÓN DE LOS EMISARIOS			
Clave	Provincia	Municipio	Entidad	Núcleo	Denominación	Emisario	Provincia	Municipio	Nº de Orden
						CI			
EM	23	029	0001	01	CAMPILLO (EL)(NUCLEO)	EM	23	029	001
EM	23	029	0001	01	CAMPILLO (EL)(NUCLEO)	EM	23	029	002
EM	23	029	0001	01	CAMPILLO (EL)(NUCLEO)	EM	23	029	003
EM	23	029	0002	01	CAMPORREDONDO(NUCLEO)	EM	23	029	004
EM	23	029	0003	01	CHICLANA DE SEGURA(NUCLEO)	EM	23	029	013
EM	23	029	0003	01	CHICLANA DE SEGURA(NUCLEO)	EM	23	029	014
EM	23	029	0003	01	CHICLANA DE SEGURA(NUCLEO)	EM	23	029	015
EM	23	029	0003	01	CHICLANA DE SEGURA(NUCLEO)	EM	23	029	016
EM	23	029	0003	01	CHICLANA DE SEGURA(NUCLEO)	EM	23	029	017
EM	23	029	0003	01	CHICLANA DE SEGURA(NUCLEO)	EM	23	029	018
EM	23	029	0004	01	MOCHUELOS (LOS)(NUCLEO)	EM	23	029	009
EM	23	029	0004	01	MOCHUELOS (LOS)(NUCLEO)	EM	23	029	010
EM	23	029	0004	01	MOCHUELOS (LOS)(NUCLEO)	EM	23	029	011
EM	23	029	0004	01	MOCHUELOS (LOS)(NUCLEO)	EM	23	029	012
EM	23	029	0005	01	PORROSA (LA)(NUCLEO)	EM	23	029	005
EM	23	029	0005	01	PORROSA (LA)(NUCLEO)	EM	23	029	006
EM	23	029	0005	01	PORROSA (LA)(NUCLEO)	EM	23	029	007
EM	23	029	0005	01	PORROSA (LA)(NUCLEO)	EM	23	029	008

		ENCUESTA DE INFRAESTRUCTURA Y EQUIPAMIENTOS LOCALES- 2010			
		DIPUTACIÓN PROVINCIAL DE JAÉN			
MUNICIPIO:		CHICLANA DE SEGURA			
Provincia:	23	Isla:		Municipio	029




CUADRO 31

7. SANEAMIENTO Y DEPURACIÓN

7.1 Sistema de saneamiento.

7.1.8 Identificación de los EMISARIOS en el municipio encuestado.

CÓDIGO DE IDENTIFICACIÓN				PUNTO DE VERTIDO		DISTANCIA
Clave	Provincia	Municipio	Nº	Tipo de vertido	Zona de vertido	
				CI	CI	
EM	23	029	001	AD	ZM	102
EM	23	029	002	AD	ZM	150
EM	23	029	003	AD	ZM	150
EM	23	029	004	AD	ZM	15
EM	23	029	005	OT	ZN	50
EM	23	029	006	OT	ZN	45
EM	23	029	007	OT	ZN	65
EM	23	029	008	OT	ZN	75
EM	23	029	009	AD	ZM	111
EM	23	029	010	AD	ZM	40
EM	23	029	011	AD	ZM	43
EM	23	029	012	AD	ZM	55
EM	23	029	013	AD	ZM	100
EM	23	029	014	AD	ZM	125
EM	23	029	015	AD	ZM	110
EM	23	029	016	AD	ZM	100
EM	23	029	017	AD	ZM	145
EM	23	029	018	AD	ZM	287

		ENCUESTA DE INFRAESTRUCTURA Y EQUIPAMIENTOS LOCALES- 2010					
		DIPUTACIÓN PROVINCIAL DE JAÉN					
		MUNICIPIO:		CHICLANA DE SEGURA			
		Provincia:	23	Isla:		Municipio	029




CUADRO 33

7. SANEAMIENTO Y DEPURACIÓN

7.1 Sistema de saneamiento.

7.1.10 Características de los tramos de emisarios en el municipio encuestado.

CÓDIGO DE IDENTIFICACIÓN				CARACTERÍSTICAS DE LOS TRAMOS DE EMISARIOS			
				Tipo de material	Estado	Longitud del tramo	
						Terrestre	Marítima
Clave	Provincia	Municipio	Nº	CI	CI	m	m
EM	23	029	001	HO	R	125	0
EM	23	029	002	HO	R	215	0
EM	23	029	003	HO	R	132	0
EM	23	029	004	PC	B	347	0
EM	23	029	005	HO	R	168	0
EM	23	029	006	HO	R	83	0
EM	23	029	007	HO	R	111	0
EM	23	029	008	HO	R	132	0
EM	23	029	009	HO	R	93	0
EM	23	029	010	HO	R	53	0
EM	23	029	011	HO	R	43	0
EM	23	029	012	HO	R	55	0
EM	23	029	013	HO	B	118	0
EM	23	029	014	HO	B	125	0
EM	23	029	015	HO	R	175	0
EM	23	029	016	HO	R	89	0
EM	23	029	017	HO	B	179	0
EM	23	029	018	HO	B	291	0
TOTAL MUNICIPIO						2.534	0

	ENCUESTA DE INFRAESTRUCTURA Y EQUIPAMIENTOS LOCALES- 2010				
	DIPUTACIÓN PROVINCIAL DE JAÉN				
	MUNICIPIO:				
	Provincia:		Isla:		Municipio



CUADRO 34

7. SANEAMIENTO Y DEPURACIÓN

7.1 Sistema de saneamiento.

7.1.11 Características de los tramos de emisarios encuestados, ubicados en municipios mayores de 50.000 habitante

CÓDIGO DE IDENTIFICACIÓN				CARACTERÍSTICAS DE LOS TRAMOS DE EMISARIOS			
				Tipo de material	Estado	Longitud del tramo	
						Terrestre	Marítima
Clave	Provincia	Municipio	Nº	CI	CI	m	m
TOTAL MUNICIPIO						#Error	#Error



ENCUESTA DE INFRAESTRUCTURA Y EQUIPAMIENTOS LOCALES- 2010

DIPUTACIÓN PROVINCIAL DE JAÉN

MUNICIPIO: CHICLANA DE SEGURA

Provincia: 23 Isla: Municipio 029



**CUADRO 41
7. SANEAMIENTO Y DEPURACIÓN
7.3 Saneamiento autónomo.**

Núcleo de Población				TIPO DE SANEAMIENTO AUTONOMO	ESTADO	ADECUACIÓN	ÁMBITO DEL SANEAMIENTO AUTÓNOMO			DÉFICIT DEL SERVICIO DE SANEAMIENTO AUTÓNOMO			
							Viviendas	Población (hab)		Viviendas	Población (hab)		
							nº	Residente	Estacional	nº	Residente	Estacional	
23	029	0001	01	CAMPILLO (EL)(NUCLEO)	PN	M	IN	10	12	24	0	0	0
23	029	0002	01	CAMPORREDONDO(NUCLEO)	PN	M	IN	15	17	34	0	0	0
23	029	0004	01	MOCHUELOS (LOS)(NUCLEO)	PN	M	IN	15	13	30	0	0	0
23	029	0005	01	PORROSA (LA)(NUCLEO)	PN	M	IN	5	7	20	0	0	0
TOTAL NÚCLEO							45	49	108	0	0	0	
TOTAL DISEMINADO							71	6	50	0	0	0	
TOTAL MUNICIPIO							116	55	158	0	0	0	

ENCUESTA DE INFRAESTRUCTURA Y EQUIPAMIENTOS LOCALES- 2010

DIPUTACIÓN PROVINCIAL DE JAÉN

MUNICIPIO: **CHICLANA DE SEGURA**

Provincia: **23** **Isla:** **Municipio** **029**



CUADRO 42
8. RECOGIDA Y ELIMINACION DE RESIDUOS URBANOS.

8.1 Recogida de residuos urbanos.

Núcleo de Población			RECOGIDA DE RESIDUOS URBANOS					
			Tipo de recogida	Gestión	Periodicidad	Calidad	Producción	Contenedores
			CI	CI	CI	CI	Tm	nº
0001	01	CAMPILLO (EL)(NUCLEO)	PA	CON	QU	AD	4	1
0001	01	CAMPILLO (EL)(NUCLEO)	PL	CON	QU	AD	3	2
0001	01	CAMPILLO (EL)(NUCLEO)	RN	CON	AL	AD	26	8
0002	01	CAMPORREDONDO(NUCLEO)	PA	CON	QU	AD	8	1
0002	01	CAMPORREDONDO(NUCLEO)	PL	CON	QU	AD	4	2
0002	01	CAMPORREDONDO(NUCLEO)	RN	CON	AL	AD	61	12
0003	01	CHICLANA DE SEGURA(NUCLEO)	PA	CON	QU	AD	47	4
0003	01	CHICLANA DE SEGURA(NUCLEO)	PI	CON	OT	AD	9	4
0003	01	CHICLANA DE SEGURA(NUCLEO)	PL	CON	QU	AD	26	5
0003	01	CHICLANA DE SEGURA(NUCLEO)	RN	CON	DI	AD	249	32
0003	01	CHICLANA DE SEGURA(NUCLEO)	VI	CON	OT	AD	99	3
0004	01	MOCHUELOS (LOS)(NUCLEO)	RN	CON	SE	AD	21	5
0005	01	PORROSA (LA)(NUCLEO)	PA	CON	QU	AD	3	1
0005	01	PORROSA (LA)(NUCLEO)	RN	CON	SE	AD	22	5
TOTAL NÚCLEO							579	85
TOTAL DISEMINADO							32	4
TOTAL MUNICIPIO							611	89



ENCUESTA DE INFRAESTRUCTURA Y EQUIPAMIENTOS LOCALES- 2010

DIPUTACIÓN PROVINCIAL DE JAÉN

MUNICIPIO:

CHICLANA DE SEGURA

Provincia:

23

Isla:

Municipio

029



CUADRO 43

8. RECOGIDA Y ELIMINACION DE RESIDUOS URBANOS.

8.2 Núcleos sin recogida de residuos urbanos. Limpieza de calles.

8.2.1 Núcleos de población encuestados.

Núcleo de Población			ÁMBITO SIN SERVICIO			LIMPIEZA DE CALLES	
			Viviendas afectadas nº	Población afectada		Servicio	Plantilla
				Residente	Estacional	Cl	nº
0001	01	CAMPILLO (EL)(NUCLEO)	0	0	0	NO	0
0002	01	CAMPORREDONDO(NUCLEO)	0	0	0	NO	0
0003	01	CHICLANA DE SEGURA(NUCLEO)	0	0	0	NO	0
0004	01	MOCHUELOS (LOS)(NUCLEO)	0	0	0	NO	0
0005	01	PORROSA (LA)(NUCLEO)	0	0	0	NO	0
TOTAL NÚCLEO			0	0	0		0
TOTAL DISEMINADO			71	6	50		0
TOTAL MUNICIPIO			71	6	50		0

		ENCUESTA DE INFRAESTRUCTURA Y EQUIPAMIENTOS LOCALES- 2010				
		DIPUTACIÓN PROVINCIAL DE JAÉN				
		MUNICIPIO:		CHICLANA DE SEGURA		
		Provincia:	23	Isla:		Municipio



CUADRO 44

8. RECOGIDA Y ELIMINACION DE RESIDUOS URBANOS.

8.3 Vertederos. (Instalaciones de eliminación y tratamiento de residuos).

8.3.1 Identificación de los vertederos que dan servicio a los núcleos de población del municipio encuestado.

Núcleo de Población			CÓDIGO DE IDENTIFICACIÓN			
			Vertedero	Provincia	Municipio	Nº de orden
			CI			
0001	01	CAMPILLO (EL)(NUCLEO)	VC	23	029	001
0002	01	CAMPORREDONDO(NUCLEO)	VC	23	029	001
0003	01	CHICLANA DE SEGURA(NUCLEO)	OT	23	029	002
0003	01	CHICLANA DE SEGURA(NUCLEO)	VC	23	029	001
0004	01	MOCHUELOS (LOS)(NUCLEO)	VC	23	029	001
0005	01	PORROSA (LA)(NUCLEO)	VC	23	029	001



ENCUESTA DE INFRAESTRUCTURA Y EQUIPAMIENTOS LOCALES- 2010

DIPUTACIÓN PROVINCIAL DE JAÉN

MUNICIPIO: CHICLANA DE SEGURA

Provincia: 23 Isla: Municipio 029



CUADRO 45

8. RECOGIDA Y ELIMINACION DE RESIDUOS URBANOS

8.3 Vertederos (Instalaciones de eliminación y tratamiento de residuos)

8.3.2 Características de las Instalaciones.

CODIGO DE IDENTIFICACION				Tipo	Titular	Gestión	PROBLEMAS EXISTENTES										CAPACIDAD			ESTADO	VIDA UTIL	CATEGORIA	ACTIVIDAD			
Tipo	Provincia	Municipio	Nº				OI	Hu	Ca	Ri	Fi	Iv	Fa	Sa	In	Ot	Total		Ampl.					Transformac.		
CI	CI	CI	CI				CI	CI	CI	CI	CI	CI	CI	CI	CI	CI	CI	m3	% Ocupa					CI	Tm/año	CI
VT	23	029	001	VCS	CON	CON	NO	NO	NO	NO	NO	NO	NO	NO	NO	NO	NO	NO	750.000	60	SI	0	B	5	VRN	EN
VT	23	029	002	OTR	MUD	MUD	NO	NO	NO	NO	SI	NO	NO	NO	NO	NO	NO	NO	24.000	52	NO	0	B	5	VIN	EN
TOTAL MUNICIPIO																			774.000			0				



ENCUESTA DE INFRAESTRUCTURA Y EQUIPAMIENTOS LOCALES- 2010

DIPUTACIÓN PROVINCIAL DE JAÉN

MUNICIPIO:

Provincia:

Isla:

Municipio



CUADRO 46

8. RECOGIDA Y ELIMINACION DE RESIDUOS URBANOS

8.3 Vertederos (Instalaciones de eliminación y tratamiento de residuos)

8.3.3 Características de las Instalaciones encuestadas, ubicadas en municipios mayores de 50.000 habitant

CODIGO DE IDENTIFICACION				Tipo	Titular	Gestión	PROBLEMAS EXISTENTES								CAPACIDAD			ESTADO	VIDA UTIL	CATEGORIA	ACTIVIDAD	
Tipo	Provincia	Municipio	Nº				OI	Hu	Ca	Ri	Fi	Iv	Fa	Sa	In	Ot	Total					Ampl.
				CI	CI	CI	CI	CI	CI	CI	CI	CI	CI	CI	m3	% Ocupa	CI	Tm/año	CI	nº	nº	nº
TOTAL MUNICIPIO																#Error			#Error			

ENCUESTA DE INFRAESTRUCTURA Y EQUIPAMIENTOS LOCALES- 2010

DIPUTACIÓN PROVINCIAL DE JAÉN

MUNICIPIO:

CHICLANA DE SEGURA

Provincia:

23

Isla:

Municipio

029



CUADRO 48

10. OTRAS INFORMACIONES MUNICIPALES

NÚCLEO DE POBLACIÓN					RECEPCIÓN TV		TELEFONÍA MOVIL		CORREO	BANDA ANCHA						CAPI	CALIDAD SUMIN. ENERGÍA		ALUMBR.PÚBLICO AMB.SIN SERV.	
Provincia	Municipio	Entidad	Núcleo	Denominación	Antena	Cable	Gsm	Umts		Rd	Xd	Wi	Ca	Rb	St		Electr.	Gas	Viv afec	Long calle
					CI	CI	CI	CI	CI	CI	CI	CI	CI	CI	CI	CI	CI	nº	m	
23	029	0001	01	CAMPILLO (EL)(NUCLEO)	R	C	R	C	NO	NO	NO	NO	NO	NO	NO	R	C	0	0	
23	029	0002	01	CAMPORREDONDO(NUCLEO)	R	C	R	C	NO	NO	NO	NO	NO	NO	NO	R	C	0	0	
23	029	0003	01	CHICLANA DE SEGURA(NUCLEO)	R	C	R	R	DI	NO	NO	SI	NO	NO	NO	R	C	0	0	
23	029	0004	01	MOCHUELOS (LOS)(NUCLEO)	R	C	R	C	NO	NO	NO	NO	NO	NO	NO	R	C	0	0	
23	029	0005	01	PORROSA (LA)(NUCLEO)	R	C	R	C	NO	NO	NO	NO	NO	NO	NO	R	C	0	0	
TOTAL NÚCLEO																		0	0	
TOTAL DISEMINADO																		71	0	
TOTAL MUNICIPIO																		71	0	

ENCUESTA DE INFRAESTRUCTURA Y EQUIPAMIENTOS LOCALES- 2010

DIPUTACIÓN PROVINCIAL DE JAÉN

MUNICIPIO:

CHICLANA DE SEGURA

Provincia:

23

Isla:

Municipio

029



CUADRO 48

10. OTRAS INFORMACIONES MUNICIPALES

NÚCLEO DE POBLACIÓN					RECEPCIÓN TV		TELEFONÍA MOVIL		CORREO	BANDA ANCHA						CAPI	CALIDAD SUMIN. ENERGÍA		ALUMBR.PÚBLICO AMB.SIN SERV.	
Provincia	Municipio	Entidad	Núcleo	Denominación	Antena	Cable	Gsm	Umts		Rd	Xd	Wi	Ca	Rb	St		Electr.	Gas	Viv afec	Long calle
					CI	CI	CI	CI	CI	CI	CI	CI	CI	CI	CI	CI	nº	m		

ENCUESTA DE INFRAESTRUCTURA Y EQUIPAMIENTOS LOCALES- 2010

DIPUTACIÓN PROVINCIAL DE JAÉN

MUNICIPIO:

CHICLANA DE SEGURA

Provincia:

23

Isla:

Municipio

029



CUADRO 49

11. INSTALACIONES DEPORTIVAS DE USO PÚBLICO

11.1 Características de las Instalaciones.

CÓDIGO DE IDENTIFICACIÓN				NOMBRE DE LA INSTALACIÓN	CARACTERÍSTICAS							
Tipo	Provincia	Municipio	Nº Orden		Tipo	Titular	Gestión	Superficie (m2)			Sin Barreras Arquitectónicas	Estado
					CI	CI	CI	Cubierta	Aire Libre	Solar	CI	
TJ	23	029	001	Campo de Futbol Municipal	TJ	MU	MU	0	4.050	4.050	SI	B
PI	23	029	002	Vaso de Piscina Municipal	PI	MU	MU	0	313	313	SI	B
PP	23	029	003	Pista Polideportiva CEIP Santa Maria de Naza	PP	CA	CA	0	506	506	SI	R
OT	23	029	004	Campo de Tiro	OT	MU	MU	0	40.872	40.872	SI	E
PP	23	029	005	Pista Polideportiva Municipal	PP	MU	MU	0	800	800	SI	B
PI	23	029	006	Vaso de Chapoteo en Piscina Municipal	PI	MU	MU	0	40	40	SI	B
OT	23	029	007	Zonas Comunes Complejo	OT	MU	MU	68	5.582	5.650	SI	B
OT	23	029	008	Zonas Comunes Piscina Municipal	OT	MU	MU	301	5.678	5.979	SI	B
TOTAL MUNICIPIO								369	57.841	58.210		

**ENCUESTA DE INFRAESTRUCTURA Y EQUIPAMIENTOS LOCALES- 2010****DIPUTACIÓN PROVINCIAL DE JAÉN****MUNICIPIO:****CHICLANA DE SEGURA****Provincia:****23****Isla:****Municipio****029****CUADRO 50****12. INSTALACIONES DEPORTIVAS DE USO PÚBLICO****12.2 Tipos de deportes de las Instalaciones.**

CÓDIGO DE IDENTIFICACIÓN				NOMBRE DE LA INSTALACIÓN	Tipo de deporte
Clave	Provincia	Municipio	Nº Orden		CI
ID	23	029	001	Campo de Futbol Municipal	FB
ID	23	029	002	Vaso de Piscina Municipal	NA
ID	23	029	003	Pista Polideportiva CEIP Santa Maria de Naza	BC
ID	23	029	003	Pista Polideportiva CEIP Santa Maria de Naza	BM
ID	23	029	003	Pista Polideportiva CEIP Santa Maria de Naza	TE
ID	23	029	004	Campo de Tiro	TP
ID	23	029	005	Pista Polideportiva Municipal	BC
ID	23	029	005	Pista Polideportiva Municipal	BM
ID	23	029	005	Pista Polideportiva Municipal	TE
ID	23	029	006	Vaso de Chapoteo en Piscina Municipal	NA
ID	23	029	007	Zonas Comunes Complejo	OT
ID	23	029	008	Zonas Comunes Piscina Municipal	OT



ENCUESTA DE INFRAESTRUCTURA Y EQUIPAMIENTOS LOCALES- 2010

DIPUTACIÓN PROVINCIAL DE JAÉN

MUNICIPIO: CHICLANA DE SEGURA

Provincia: 23 Isla: Municipio 029



CUADRO 51

12. OTRAS INSTALACIONES PÚBLICAS.

12.1 Centros Culturales y de Esparcimiento.

12.1.1 Características de las instalaciones.

CÓDIGO DE IDENTIFICACIÓN			NOMBRE DEL CENTRO	CARACTERÍSTICAS							
Provin-cia	Muni-cipio	Nº Orden		Tipo	Titular	Gestión	Superficie (m2)			Sin Barreras Arquitectonicas	Estado
				CI	CI	CI	Cubierta	Aire Libre	Solar	CI	
23	029	009	Centro Civico Municipal	CS	MU	MU	350	0	350	SI	B
23	029	008	Centro Cultural Jorge Manrique	CC	MU	MU	320	0	160	SI	B
23	029	007	Archivo Municipal	AR	MU	MU	140	0	70	SI	B
23	029	006	Biblioteca.Escuela de Adultos	BI	MU	MU	140	0	140	SI	B
23	029	005	Salon Multiusos	HP	MU	MU	40	0	40	SI	R
23	029	004	Hogar del Pensionista II	HP	MU	MU	40	460	500	SI	R
23	029	003	Auditorio. Casa cultura y Biblioteca	AU	MU	MU	600	0	600	SI	B
23	029	002	Hogar del Pensionista "Unicaja"	HP	MU	MU	50	0	50	SI	B
23	029	001	Casa Cultura	CC	MU	MU	140	0	140	SI	B
TOTAL MUNICIPIO							1.820	460	2.050		



ENCUESTA DE INFRAESTRUCTURA Y EQUIPAMIENTOS LOCALES- 2010

DIPUTACIÓN PROVINCIAL DE JAÉN

MUNICIPIO: CHICLANA DE SEGURA

Provincia: 23 Isla: Municipio 029



CUADRO 52

12. OTRAS INSTALACIONES PÚBLICAS.

12.1 Centros Culturales y de Esparcimiento.

12.1.2 Superficie de los Usos de los Centros.


CÓDIGO DE IDENTIFICACIÓN			NOMBRE DEL CENTRO	USO	SUPERFICIE CUBIERTA
Provin-cia	Muni-cipio	Nº Orden		Cl	m2
23	029	003	Auditorio. Casa cultura y Biblioteca	AO	600
23	029	006	Biblioteca.Escuela de Adultos	BA	140
23	029	009	Centro Civico Municipal	CV	350
23	029	007	Archivo Municipal	DC	140
23	029	008	Centro Cultural Jorge Manrique	OT	320
23	029	001	Casa Cultura	OT	140
23	029	005	Salon Multiusos	PN	40
23	029	004	Hogar del Pensionista II	PN	40
23	029	002	Hogar del Pensionista "Unicaja"	PN	50
TOTAL MUNICIPIO					1.820

	ENCUESTA DE INFRAESTRUCTURA Y EQUIPAMIENTOS LOCALES- 2010					
	DIPUTACIÓN PROVINCIAL DE JAÉN					
	MUNICIPIO:		CHICLANA DE SEGURA			
	Provincia:	23	Isla:		Municipio	029



CUADRO 56
15. CEMENTERIOS


CÓDIGO DE IDENTIFICACIÓN				NÚCLEO DE POBLACIÓN	NOMBRE DEL CEMENTERIO	TITULAR	DISTANCIA AL NÚCLEO	ESTADO DE ACCESO	CAPILLA	DEPÓSITO	AMPLIACIÓN	GRADO DE SATURACIÓN	SUPERFICIE TOTAL	Sin Barreras Arquitectónicas	CREMATORIO
Clave	Provincia	Municipio	Nº Orden			CI	Km	CI	CI	CI	CI	CI	%	m2	CI
CE	23	029	001		Cementerio de Camporredondo	MU	0,5	B	NO	NO	SI	80	958	SI	NO
CE	23	029	002	CHICLANA DE SEGURA(NUCL	Cementerio Municipal	MU	0,4	B	NO	NO	SI	95	3.503	SI	NO
TOTAL MUNICIPIO													4.461		

	ENCUESTA DE INFRAESTRUCTURA Y EQUIPAMIENTOS LOCALES- 2010					
	DIPUTACIÓN PROVINCIAL DE JAÉN					
	MUNICIPIO:		CHICLANA DE SEGURA			
	Provincia:	23	Isla:		Municipio	029




CUADRO 57
16. TANATORIOS

CÓDIGO DE IDENTIFICACIÓN				NÚCLEO DE POBLACIÓN	NOMBRE DEL TANATORIO	TITULAR	GESTIÓN	CARACTERÍSTICAS					
Clave	Provincia	Municipio	Nº Orden					Superficie (m2)			Salas	Sin Barreras Arquitectónicas	Estado
								Cubierta	Aire libre	Solar	nº	CI	CI
TA	23	029	001	CHICLANA DE SEGURA(NUCL	Tanatorio Municipal	MU	MU	140	0	140	2	SI	B
TOTAL MUNICIPIO								140	0	140	2		

		ENCUESTA DE INFRAESTRUCTURA Y EQUIPAMIENTOS LOCALES- 2010			
GOBIERNO DE ESPAÑA		MINISTERIO DE POLÍTICA TERRITORIAL			
DIPUTACIÓN PROVINCIAL DE JAÉN					
MUNICIPIO:		CHICLANA DE SEGURA			
Provincia:	23	Isla:		Municipio	029

CUADRO 58
17. CENTROS SANITARIOS

CÓDIGO DE IDENTIFICACIÓN				NÚCLEO DE POBLACIÓN	NOMBRE DEL CENTRO	TIPO	TITULAR	GESTIÓN	SUPERFICIE (m2)			UCI	CAMAS	Sin Barreras Arquitectónicas	ESTADO
Clave	Provincia	Municipio	Nº Orden						CI	CI	CI				
SA	23	029	001	CHICLANA DE SEGURA(NUCL	Consultorio Medico	CLO	MUN	SAS	132	0	132	NO	0	SI	B
TOTAL MUNICIPIO									132	0	132				

	ENCUESTA DE INFRAESTRUCTURA Y EQUIPAMIENTOS LOCALES- 2010										
	DIPUTACIÓN PROVINCIAL DE JAÉN										
	MUNICIPIO:		CHICLANA DE SEGURA								
	Provincia:	23	Isla:		Municipio	029					



CUADRO 59

18. CENTROS ASISTENCIALES

CÓDIGO DE IDENTIFICACIÓN				NÚCLEO DE POBLACIÓN	NOMBRE DEL CENTRO	TIPO	TITULAR	GESTIÓN	PLAZAS	SUPERFICIE (m2)			Sin Barreras Arquitectónicas	ESTADO
Clave	Provincia	Municipio	Nº Orden							Cubierta	Aire libre	Solar		
AS	23	029	001	CHICLANA DE SEGURA(NUCL	Guarderia Municipal	GI	MU	MU	60	120	40	160	SI	B
AS	23	029	002	CHICLANA DE SEGURA(NUCL	Residencia "Fundación Nuestra Señora de	RA	MU	MU	37	1.540	3.042	3.812	SI	B
TOTAL MUNICIPIO									97	1.660	3.082	3.972		



		ENCUESTA DE INFRAESTRUCTURA Y EQUIPAMIENTOS LOCALES- 2010			
GOBIERNO DE ESPAÑA MINISTERIO DE POLÍTICA TERRITORIAL		DIPUTACIÓN PROVINCIAL DE JAÉN			
MUNICIPIO:		CHICLANA DE SEGURA			
Provincia:	23	Isla:		Municipio	029

CUADRO 61

19 CENTROS DE ENSEÑANZA

19.2. Niveles de enseñanza de los Centros.

CÓDIGO DE IDENTIFICACIÓN				NÚCLEO DE POBLACIÓN	NOMBRE DEL CENTRO	Nivel	CENTROS NO UNIVERSITARIOS		
Clave	Provincia	Municipio	Nº Orden				Cl	Unidades	Plazas
EN	23	029	001	CHICLANA DE SEGURA(NUCL	CP. Santa Maria de Nazaret	ESO	2	50	8
EN	23	029	001	CHICLANA DE SEGURA(NUCL	CP. Santa Maria de Nazaret	ESP	1	10	2
EN	23	029	001	CHICLANA DE SEGURA(NUCL	CP. Santa Maria de Nazaret	INF	3	75	15
EN	23	029	001	CHICLANA DE SEGURA(NUCL	CP. Santa Maria de Nazaret	PRI	6	150	47
TOTAL MUNICIPIO							12	285	72

		ENCUESTA DE INFRAESTRUCTURA Y EQUIPAMIENTOS LOCALES- 2010					
DIPUTACIÓN PROVINCIAL DE JAÉN							
MUNICIPIO:		CHICLANA DE SEGURA					
Provincia:	23	Isla:		Municipio	029		

CUADRO 63

21. CASAS CONSISTORIALES Y OTROS EQUIPAMIENTOS DE USO O TITULARIDAD MUNICIPAL

21.1 Características de los equipamientos.

CÓDIGO DE IDENTIFICACIÓN				NÚCLEO DE POBLACIÓN	NOMBRE DEL EQUIPAMIENTO	TIPO	TITULAR	TENENCIA	SUPERFICIE (m2)			Sin Barreras Arquitectónicas	ESTADO
Clave	Provincia	Municipio	Nº Orden						CI	CI	CI		
CC	23	029	009	CAMPORREDONDO(NUCLEO)	Comunidad de Regantes	OT	MU	MU	190	1.310	1.500	SI	R
CC	23	029	001	CHICLANA DE SEGURA(NUCLEO)	Antigua Casa consistorial	AY	MU	MU	110	0	55	NO	M
CC	23	029	002	CHICLANA DE SEGURA(NUCLEO)	Casa Consistorial Nueva	AY	MU	MU	352	0	299	SI	B
CC	23	029	003	CHICLANA DE SEGURA(NUCLEO)	Casa del Medico	VM	MU	MU	150	0	150	SI	B
CC	23	029	004	CHICLANA DE SEGURA(NUCLEO)	Viviendas Maestros	VM	MU	MU	510	0	255	SI	R
CC	23	029	005	CHICLANA DE SEGURA(NUCLEO)	Salon multiusos	OT	MU	MU	40	0	40	SI	M
CC	23	029	006	CHICLANA DE SEGURA(NUCLEO)	Almacen Municipal II (Antiguo Matadero	OT	MU	MU	120	0	98	NO	B
CC	23	029	007	CHICLANA DE SEGURA(NUCLEO)	Centro Cultural	OT	MU	MU	280	0	140	SI	B
CC	23	029	008	CHICLANA DE SEGURA(NUCLEO)	Almacen Municipal I	OT	MU	MU	50	0	50	SI	B
CC	23	029	011	CHICLANA DE SEGURA(NUCLEO)	Almacen del Castillo	OT	MU	MU	10	0	10	NO	B
CC	23	029	012	CHICLANA DE SEGURA(NUCLEO)	Almacen Municipal III (Antigua Piscina)	OT	MU	MU	63	420	483	SI	R
TOTAL MUNICIPIO									1.875	1.730	3.080		



ENCUESTA DE INFRAESTRUCTURA Y EQUIPAMIENTOS LOCALES- 2010					
DIPUTACIÓN PROVINCIAL DE JAÉN					
MUNICIPIO:	CHICLANA DE SEGURA				
Provincia:	23	Isla:		Municipio	029




CUADRO 64

21 CASAS CONSISTORIALES Y OTROS EQUIPAMIENTOS DE USO O TITULARIDAD MUNICIPAL

21.2 Superficies de los usos de las Casas Consistoriales y otros equipamientos.

CÓDIGO DE IDENTIFICACIÓN				NÚCLEO DE POBLACIÓN	NOMBRE DEL EQUIPAMIENTO	USO	SUPERFICIE CUBIERTA
Clave	Provincia	Municipio	Nº Orden			CI	m2
CC	23	029	009	CAMPORREDONDO(NUCLEO)	Comunidad de Regantes	AA	150
CC	23	029	009	CAMPORREDONDO(NUCLEO)	Comunidad de Regantes	SO	40
CC	23	029	001	CHICLANA DE SEGURA(NUCLEO)	Antigua Casa consistorial	AM	110
CC	23	029	002	CHICLANA DE SEGURA(NUCLEO)	Casa Consistorial Nueva	AM	220
CC	23	029	002	CHICLANA DE SEGURA(NUCLEO)	Casa Consistorial Nueva	SA	132
CC	23	029	003	CHICLANA DE SEGURA(NUCLEO)	Casa del Medico	VI	150
CC	23	029	004	CHICLANA DE SEGURA(NUCLEO)	Viviendas Maestros	VI	510
CC	23	029	005	CHICLANA DE SEGURA(NUCLEO)	Salon multiusos	OT	40
CC	23	029	006	CHICLANA DE SEGURA(NUCLEO)	Almacen Municipal II (Antiguo Matadero)	AA	120
CC	23	029	007	CHICLANA DE SEGURA(NUCLEO)	Centro Cultural	BA	140
CC	23	029	007	CHICLANA DE SEGURA(NUCLEO)	Centro Cultural	OT	140
CC	23	029	008	CHICLANA DE SEGURA(NUCLEO)	Almacen Municipal I	AA	50
CC	23	029	011	CHICLANA DE SEGURA(NUCLEO)	Almacen del Castillo	AA	10
CC	23	029	012	CHICLANA DE SEGURA(NUCLEO)	Almacen Municipal III (Antigua Piscina)	AA	63

	ENCUESTA DE INFRAESTRUCTURA Y EQUIPAMIENTOS LOCALES- 2010					
	DIPUTACIÓN PROVINCIAL DE JAÉN					
	MUNICIPIO:		CHICLANA DE SEGURA			
	Provincia:	23	Isla:		Municipio	029



CUADRO 65

22. EDIFICIOS DE TITULARIDAD PUBLICA SIN USO

CÓDIGO DE IDENTIFICACIÓN				NÚCLEO DE POBLACIÓN	NOMBRE DEL EQUIPAMIENTO	TITUL.	SUPERFICIE (m2)			ESTADO	USO ANTERIOR
Clave	Provincia	Municipio	Nº Orden				CI	Cubierta	Aire Libre		
SU	23	029	010	CAMPILLO (EL)(NUCLEO)	Viviendas Escuelas (El Campillo)	MU	150	10	160	R	VI
TOTAL MUNICIPIO							150	10	160		

