

Encuesta de Infraestructura y Equipamientos Locales

Fase de 2010

Cuestionario

23

028

CAZORLA



**ENCUESTA DE INFRAESTRUCTURA Y EQUIPAMIENTOS LOCALES- 2010****DIPUTACIÓN PROVINCIAL DE JAÉN****MUNICIPIO:****CAZORLA****Provincia:****23****Isla:****Municipio****028****CUADRO 01****1. INFORMACION DEMOGRÁFICA****1.1 Población, viviendas y accesibilidad de los núcleos.****1.1.1 Núcleos de población encuestados. 1**

ent	núc	Núcleo de población	PADRON 2009	Poblacion estacional máxima	Altitud	Viviendas Familiares	Plazas Hoteleras	Plazas de Turismo Rural	Accesibilidad
0003	01	PUENTE DE LA CERRADA(NUCLEO)	22	120	371	20	0	0	NO
0005	01	CAZORLA(NUCLEO)	7.577	14.000	836	4.098	534	75	NO
0006	01	MOLAR (EL)(NUCLEO)	277	550	484	167	0	0	NO
0011	01	VADILLO CASTRIL(NUCLEO)	65	120	960	20	20	60	NO
0012	01	VALDECAZORLA(NUCLEO)	50	110	414	36	0	0	NO
TOTAL NÚCLEO			7.991	14.900		4.341	554	135	
TOTAL DISEMINADO			142	1.500		124	32	35	
TOTAL MUNICIPIO			8.133	16.400		4.465	586	170	

ENCUESTA DE INFRAESTRUCTURA Y EQUIPAMIENTOS LOCALES- 2010

DIPUTACIÓN PROVINCIAL DE JAÉN

MUNICIPIO: CAZORLA**Provincia:** 23 **Isla:** **Municipio** 028**CUADRO 02****2. PLANEAMIENTO URBANÍSTICO**

FIGURA DE PLANEAMIENTO			Superficie Municipio	Publicación B.O.	Suelo Urbanizado	Suelo Rural	Suelo Rural Preservado
Tipo	Estado Tramitación	Denominación	Hectáreas	Fecha	Hectáreas	Hectáreas	Hectáreas
N.M	AD	MOD.NORMAS SUBSIDIARIAS	30.448,23	21/12/2002	110,60	15.193,16	15.144,47

ENCUESTA DE INFRAESTRUCTURA Y EQUIPAMIENTOS LOCALES- 2010

DIPUTACIÓN PROVINCIAL DE JAÉN

MUNICIPIO: CAZORLA

Provincia: 23 **Isla:** **Municipio** 028



CUADRO 03
3. OTROS SERVICIOS DEL MUNICIPIO

3.1. Municipios encuestados.

SEDE WEB MUNICIPAL			ORDENANZAS SOTERRA- MIENTO	ENERGÍAS ALTERNATIVAS								Cobertura a Telefonía Movil	TV Digital por Cable
Información general	Información turística	Gobierno electrónico		Energía eólica	KW eólica	Energía solar	KW solar	Planta Mareomotriz	KW Mareo-motriz	Otras Energías	KW Otras		
CI	CI	CI	CL	CI	Kw	CI	Kw	CI	Kw	CI	Kw	CI	CI
SI	SI	NO	NO	NO	0	SI	0	NO	0	SI	580	SI	NO
TOTAL MUNICIPIO					0		0		0		580		

ENCUESTA DE INFRAESTRUCTURA Y EQUIPAMIENTOS LOCALES- 2010

DIPUTACIÓN PROVINCIAL DE JAÉN

MUNICIPIO: CAZORLA

Provincia: 23 Isla: Municipio 028



CUADRO 04

4. CARRETERAS

4.1. Tramos de carretera existentes en el término municipal.

PROVIN- CIA	CARRE- TERA	MUNI- CIPIO	Nombre de Carretera	CARACTERÍSTICAS DE LOS TRAMOS DE CARRETERA EN EL MUNICIPIO													
				Puntos kilométricos		Titular	Ges-tión	Señaliza- ción	Firme		Ancho	Longitud	Pasos a nivel	Dimen- siona- miento	Características del trazado		
				Inicio	Final				CI	CI					CI	CI	m
						CI	CI	CI	CI	m	m	Km	CI	CI	Si	Pe	Fe
23	A-315	028	De Torreperogil a Baza por Pozo Alcón	14,5	19,5	CA	CA	A	RA	B	9,0	5,0	0	BD	NO	NO	NO
23	A-319	028	De Peal de Becerro a Hornos por Cazorla	3,0	14,4	CA	CA	A	MB	R	6,0	11,3	0	BD	NO	NO	NO
23	A-319	028	De Peal de Becerro a Hornos por Cazorla	14,4	14,9	CA	CA	A	RA	B	7,0	0,6	0	BD	SI	NO	NO
23	A-319	028	De Peal de Becerro a Hornos por Cazorla	27,4	36,9	CA	CA	A	MB	R	5,0	9,5	0	BD	SI	NO	NO
23	A-322	028	De Jódar a Cazorla	38,2	45,3	CA	CA	A	MB	R	4,5	7,0	0	BD	NO	NO	NO
23	A-322	028	De Jódar a Cazorla	45,3	45,3	CA	CA	A	RA	B	8,0	0,1	0	BD	NO	NO	NO
23	A-6204	028	De Villacarrillo a Cazorla	29,6	29,9	CA	CA	V	MB	R	7,0	0,3	0	RD	NO	NO	NO
23	A-6204	028	De Villacarrillo a Cazorla	30,7	33,2	CA	CA	V	MB	R	7,0	2,5	0	BD	SI	NO	NO
23	A-6207	028	De Peal de Becerro a Santo Tomé	2,4	11,5	CA	CA	N	ZE	R	4,0	9,1	0	MD	NO	NO	SI
23	A-6207	028	De Peal de Becerro a Santo Tomé	11,5	11,5	CA	CA	N	ZE	R	4,0	0,0	0	MD	NO	NO	NO
23	JA-6108	028	PUENTE DE LA CERRADA A SANTO TOME	0,0	7,6	PR	PR	V	MB	B	7,0	7,6	0	BD	SI	NO	NO
23	JA-7104	028	ACCESO A EL MOLAR	0,0	1,0	PR	PR	N	MB	R	4,0	1,0	0	RD	SI	SI	NO
23	JA-7104	028	ACCESO A EL MOLAR	1,0	1,1	MU	PR	N	MB	R	4,0	0,1	0	RD	NO	NO	NO
23	JA-8106	028	ACCESO A LA IRUELA	0,4	0,5	PR	PR	V	MB	R	6,0	0,1	0	BD	SI	NO	NO
23	JF-7091	028	JV-7014 A JZ-1	0,0	5,3	OT	OT	N	MB	R	5,0	5,3	0	RD	SI	SI	NO
23	JF-7091	028	JV-7014 A JZ-1	5,3	29,9	OT	OT	N	ZE	R	5,0	24,6	0	MD	SI	SI	SI
23	JF-7092	028	CTRA. LONGITUDINAL DE	0,0	6,2	OT	OT	N	ZE	R	4,0	6,2	0	MD	SI	SI	SI
23	JF-7092	028	CTRA. LONGITUDINAL DE	6,2	7,7	OT	OT	N	ZE	R	4,0	1,5	0	MD	SI	NO	SI
23	JF-7094	028	JF-7091 A P.DEL ADELA	0,0	5,3	OT	OT	N	MB	R	5,0	5,3	0	RD	SI	SI	SI
23	JF-7096	028	De JF-7091 a JZ-12	0,0	5,6	OT	OT	N	ZE	R	3,0	5,6	0	MD	SI	SI	SI
23	JF-7097	028	De JF-7091 a Valdetrillo	0,0	7,3	OT	OT	N	ZE	R	3,0	7,3	0	MD	SI	SI	SI
23	JF-7098	028	Camino Forestal	0,0	1,6	OT	OT	N	ZE	R	3,0	1,6	0	MD	SI	SI	SI

ENCUESTA DE INFRAESTRUCTURA Y EQUIPAMIENTOS LOCALES- 2010



DIPUTACIÓN PROVINCIAL DE JAÉN

MUNICIPIO: CAZORLA

Provincia: 23 **Isla:** **Municipio** 028



CUADRO 04

4. CARRETERAS

4.1. Tramos de carretera existentes en el término municipal.

PROVIN- CIA	CARRE- TERA	MUNI- CIPIO	Nombre de Carretera	CARACTERÍSTICAS DE LOS TRAMOS DE CARRETERA EN EL MUNICIPIO													
				Puntos kilométricos		Titular	Ges-tión	Señaliza- ción	Firme		Ancho	Longitud	Pasos a nivel	Dimen- siona- miento	Características del trazado		
				Inicio	Final				Tipo	Estado					Si	Pe	Fe
				CI	CI	CI	CI	m	m	Km	CI	CI	SI	NO	NO		
23	JV-7104	028	CAZORLA A BURUNCHEL	0,0	0,9	PR	PR	A	MB	B	7,0	0,9	0	BD	SI	NO	NO
23	JV-7107	028	JV-7106 A LA IRUELA	12,4	23,0	PR	PR	V	OT	R	4,0	10,6	0	MD	SI	SI	SI
23	JZ-1	028	JF-7091 A J-9005	0,0	1,9	CA	CA	N	TI	M	3,0	1,9	0	MD	SI	SI	SI
TOTAL MUNICIPIO												125,0					

ENCUESTA DE INFRAESTRUCTURA Y EQUIPAMIENTOS LOCALES- 2010

DIPUTACIÓN PROVINCIAL DE JAÉN

MUNICIPIO:

CAZORLA

Provincia:

23

Isla:

Municipio

028



CUADRO 05

5. INFRAESTRUCTURAS VIARIAS.

5.1. Superficie pavimentada y no pavimentada de Travesías, Calles, Plazas y Otros Viarios.

NÚCLEOS DE POBLACIÓN					CARACTERÍSTICAS				
Provincia	Municipio	Entidad	Núcleo	NOMBRE	Tipo	Estado	Longitud	Superficie	Viviendas sin acceso pavimentado
					Cl	Cl	m	m2	nº
23	028	0003	01	PUENTE DE LA CERRADA(NUCLEO)	CA	B	109	545	0
23	028	0003	01	PUENTE DE LA CERRADA(NUCLEO)	CA	NP	175	875	4
23	028	0003	01	PUENTE DE LA CERRADA(NUCLEO)	TR	M	200	1.400	0
23	028	0005	01	CAZORLA(NUCLEO)	CA	B	13.860	108.235	0
23	028	0005	01	CAZORLA(NUCLEO)	CA	M	5.065	28.843	0
23	028	0005	01	CAZORLA(NUCLEO)	CA	NP	369	3.199	15
23	028	0005	01	CAZORLA(NUCLEO)	CA	R	5.407	30.395	0
23	028	0005	01	CAZORLA(NUCLEO)	TR	B	1.808	18.476	0
23	028	0005	01	CAZORLA(NUCLEO)	TR	M	313	3.001	0
23	028	0005	01	CAZORLA(NUCLEO)	TR	R	760	7.148	0
23	028	0006	01	MOLAR (EL)(NUCLEO)	CA	B	946	4.115	0
23	028	0006	01	MOLAR (EL)(NUCLEO)	CA	M	331	1.877	0
23	028	0006	01	MOLAR (EL)(NUCLEO)	CA	NP	258	1.462	5
23	028	0006	01	MOLAR (EL)(NUCLEO)	CA	R	635	4.253	0
23	028	0006	01	MOLAR (EL)(NUCLEO)	TR	B	702	8.706	0
23	028	0006	01	MOLAR (EL)(NUCLEO)	TR	NP	74	666	0
23	028	0011	01	VADILLO CASTRIL(NUCLEO)	CA	B	655	5.610	0
23	028	0011	01	VADILLO CASTRIL(NUCLEO)	CA	M	49	490	0
23	028	0011	01	VADILLO CASTRIL(NUCLEO)	CA	NP	370	3.152	3
23	028	0011	01	VADILLO CASTRIL(NUCLEO)	CA	R	30	278	0
23	028	0012	01	VALDECAZORLA(NUCLEO)	CA	R	408	3.781	0

ENCUESTA DE INFRAESTRUCTURA Y EQUIPAMIENTOS LOCALES- 2010

DIPUTACIÓN PROVINCIAL DE JAÉN

MUNICIPIO:

CAZORLA

Provincia:

23

Isla:

Municipio

028




CUADRO 06

6. ABASTECIMIENTO DE AGUA

6.1. Traídas de agua.

6.1.1. Identificación de las captaciones de agua que dan servicio a los núcleos de población del municipio encuestado.

NÚCLEOS DE POBLACIÓN					CÓDIGO DE IDENTIFICACIÓN DE LA CAPTACIÓN				
Provincia	Municipio	Entidad	Núcleo	NOMBRE	Captación	Provincia	Municipio	Nº de orden	Nombre de la captación
					CI	CI	CI	CI	CI
23	028	0003	01	PUENTE DE LA CERRADA(NUCLEO)	CA	23	028	002	EB. P.La Cerrada
23	028	0005	01	CAZORLA(NUCLEO)	CA	23	028	001	Manantiales
23	028	0006	01	MOLAR (EL)(NUCLEO)	CA	23	095	001	Emb.del Aguascebas
23	028	0011	01	VADILLO CASTRIL(NUCLEO)	CA	23	028	003	Pozo
23	028	0012	01	VALDECAZORLA(NUCLEO)	CA	23	095	001	Emb.del Aguascebas

		ENCUESTA DE INFRAESTRUCTURA Y EQUIPAMIENTOS LOCALES- 2010					
		DIPUTACIÓN PROVINCIAL DE JAÉN					
		MUNICIPIO:		CAZORLA			
		Provincia:	23	Isla:		Municipio	028





CUADRO 07

6. ABASTECIMIENTO DE AGUA

6.1. Traídas de agua.

6.1.2. Características de las captaciones en el municipio encuestado.

CÓDIGO DE IDENTIFICACIÓN				DENOMINACIÓN	CARACTERÍSTICAS DE LA CAPTACIÓN							
Clave	Provincia	Municipio	Nº Orden		Tipo	Titular	Gestión	Sistema	Estado	Uso	Protección	Contador
CA	23	028	001	Manantiales	MT	MU	MU	GR	B	UO	NO	NO
CA	23	028	002	EB. P.La Cerrada	EB	MU	MU	IF	B	UO	NO	NO
CA	23	028	003	Pozo	PO	MU	MU	IF	B	UO	NO	NO

		ENCUESTA DE INFRAESTRUCTURA Y EQUIPAMIENTOS LOCALES- 2010						
		DIPUTACIÓN PROVINCIAL DE JAÉN						
MUNICIPIO:		CAZORLA						
Provincia:	23	Isla:		Municipio	028			

CUADRO 09

6. ABASTECIMIENTO DE AGUA

6.1. Traidas de agua.

6.1.4. Identificación de las conducciones que dan servicio a los núcleos de población del municipio encuestado.



NÚCLEOS DE POBLACIÓN					CÓDIGO DE IDENTIFICACIÓN DE LA CONDUCCIÓN			
Provincia	Municipio	Entidad	Núcleo	NOMBRE	Conducción	Provincia	Municipio	Nº de Orden
					CI			
23	028	0003	01	PUENTE DE LA CERRADA(NUCLEO)	CN	23	028	010
23	028	0005	01	CAZORLA(NUCLEO)	CN	23	028	001
23	028	0005	01	CAZORLA(NUCLEO)	CN	23	028	002
23	028	0005	01	CAZORLA(NUCLEO)	CN	23	028	003
23	028	0005	01	CAZORLA(NUCLEO)	CN	23	028	004
23	028	0005	01	CAZORLA(NUCLEO)	CN	23	028	005
23	028	0005	01	CAZORLA(NUCLEO)	CN	23	028	006
23	028	0005	01	CAZORLA(NUCLEO)	CN	23	028	007
23	028	0005	01	CAZORLA(NUCLEO)	CN	23	028	008
23	028	0006	01	MOLAR (EL)(NUCLEO)	CN	23	028	009
23	028	0006	01	MOLAR (EL)(NUCLEO)	CN	23	095	201
23	028	0006	01	MOLAR (EL)(NUCLEO)	CN	23	095	202
23	028	0012	01	VALDECAZORLA(NUCLEO)	CN	23	028	011
23	028	0012	01	VALDECAZORLA(NUCLEO)	CN	23	095	201
23	028	0012	01	VALDECAZORLA(NUCLEO)	CN	23	095	202

ENCUESTA DE INFRAESTRUCTURA Y EQUIPAMIENTOS LOCALES- 2010

DIPUTACIÓN PROVINCIAL DE JAÉN

MUNICIPIO: CAZORLA**Provincia:** 23 **Isla:** **Municipio** 028**CUADRO 10****6. ABASTECIMIENTO DE AGUA****6.1. Traidas de agua.****6.1.5. Identificación de las conducciones en el municipio encuestado.**

CÓDIGO DE IDENTIFICACIÓN DE LA CONDUCCIÓN			
Conducción	Provincia	Municipio	Nº de Orden
CI			
CN	23	028	001
CN	23	028	002
CN	23	028	003
CN	23	028	004
CN	23	028	005
CN	23	028	006
CN	23	028	007
CN	23	028	008
CN	23	028	009
CN	23	028	010
CN	23	028	011

		ENCUESTA DE INFRAESTRUCTURA Y EQUIPAMIENTOS LOCALES- 2010				
		DIPUTACIÓN PROVINCIAL DE JAÉN				
MUNICIPIO:		CAZORLA				
Provincia:	23	Isla:		Municipio	028	


CUADRO 12

6. ABASTECIMIENTO DE AGUA

6.1 Traidas de agua.

6.1.7. Características de los tramos de conducciones en el municipio encuestado.

CÓDIGO DE IDENTIFICACIÓN				CARACTERÍSTICAS DE LA CONDUCCIÓN				
Clave	Provincia	Municipio	Orden	Tipo	Estado	Titular	Gestión	Longitud
				CI	CI	CI	CI	m
CN	23	028	001	FC	R	MU	MU	1.224
CN	23	028	002	FU	R	MU	MU	25
CN	23	028	002	HO	R	MU	MU	1.099
CN	23	028	002	PC	R	MU	MU	581
CN	23	028	003	FU	R	MU	MU	164
CN	23	028	004	FU	R	MU	MU	139
CN	23	028	005	PC	R	MU	MU	518
CN	23	028	006	FU	R	MU	MU	460
CN	23	028	007	FC	R	MU	MU	85
CN	23	028	008	FU	B	MU	MU	211
CN	23	028	009	FC	B	MU	MU	759
CN	23	028	010	FC	B	MU	MU	278
CN	23	028	011	PE	B	MU	MU	3.800
TOTAL MUNICIPIO								9.343

	ENCUESTA DE INFRAESTRUCTURA Y EQUIPAMIENTOS LOCALES- 2010				
	DIPUTACIÓN PROVINCIAL DE JAÉN				
	MUNICIPIO:				
	Provincia:		Isla:		Municipio





CUADRO 34

7. SANEAMIENTO Y DEPURACIÓN

7.1 Sistema de saneamiento.

7.1.11 Características de los tramos de emisarios encuestados, ubicados en municipios mayores de 50.000 habitante

CÓDIGO DE IDENTIFICACIÓN				CARACTERÍSTICAS DE LOS TRAMOS DE EMISARIOS			
				Tipo de material	Estado	Longitud del tramo	
						Terrestre	Marítima
Clave	Provincia	Municipio	Nº	CI	CI	m	m
TOTAL MUNICIPIO						#Error	#Error

		ENCUESTA DE INFRAESTRUCTURA Y EQUIPAMIENTOS LOCALES- 2010				
		DIPUTACIÓN PROVINCIAL DE JAÉN				
MUNICIPIO:		CAZORLA				
Provincia:	23	Isla:		Municipio	028	


CUADRO 12

6. ABASTECIMIENTO DE AGUA

6.1 Traidas de agua.

6.1.7. Características de los tramos de conducciones en el municipio encuestado.

CÓDIGO DE IDENTIFICACIÓN				CARACTERÍSTICAS DE LA CONDUCCIÓN				
Clave	Provincia	Municipio	Orden	Tipo	Estado	Titular	Gestión	Longitud
				CI	CI	CI	CI	m
CN	23	028	001	FC	R	MU	MU	1.224
CN	23	028	002	FU	R	MU	MU	25
CN	23	028	002	HO	R	MU	MU	1.099
CN	23	028	002	PC	R	MU	MU	581
CN	23	028	003	FU	R	MU	MU	164
CN	23	028	004	FU	R	MU	MU	139
CN	23	028	005	PC	R	MU	MU	518
CN	23	028	006	FU	R	MU	MU	460
CN	23	028	007	FC	R	MU	MU	85
CN	23	028	008	FU	B	MU	MU	211
CN	23	028	009	FC	B	MU	MU	759
CN	23	028	010	FC	B	MU	MU	278
CN	23	028	011	PE	B	MU	MU	3.800
TOTAL MUNICIPIO								9.343

	ENCUESTA DE INFRAESTRUCTURA Y EQUIPAMIENTOS LOCALES- 2010				
	DIPUTACIÓN PROVINCIAL DE JAÉN				
	MUNICIPIO: <input type="text"/>				
	Provincia: <input type="text"/>	<input type="text"/>	Isla: <input type="text"/>	<input type="text"/>	Municipio <input type="text"/>




CUADRO 13

6. ABASTECIMIENTO DE AGUA

6.1 Traidas de agua.

6.1.8. Características de los tramos de conducciones encuestadas, ubicadas en municipios mayores de 50.000 habitan

CÓDIGO DE IDENTIFICACIÓN				CARACTERÍSTICAS DE LA CONDUCCIÓN				
Clave	Provincia	Municipio	Orden	Tipo	Estado	Titular	Gestión	Longitud
				Cl	Cl	Cl	Cl	m
TOTAL MUNICIPIO								#Error

		ENCUESTA DE INFRAESTRUCTURA Y EQUIPAMIENTOS LOCALES- 2010					
		DIPUTACIÓN PROVINCIAL DE JAÉN					
		MUNICIPIO:		CAZORLA			
		Provincia:	23	Isla:		Municipio	028



CUADRO 14

6. ABASTECIMIENTO DE AGUA

6.1 Traidas de agua.

6.1.9. Identificación de los depósitos de agua que dan servicio a los núcleos de población del municipio encuestado.

NÚCLEO DE POBLACIÓN					CÓDIGO DE IDENTIFICACIÓN			
Provincia	Municipio	Entidad	Núcleo	NOMBRE	Depósitos	Provincia	Municipio	Nº de Orden
					CI			
23	028	0003	01	PUENTE DE LA CERRADA(NUCLEO)	DE	23	028	009
23	028	0005	01	CAZORLA(NUCLEO)	DE	23	028	001
23	028	0005	01	CAZORLA(NUCLEO)	DE	23	028	002
23	028	0005	01	CAZORLA(NUCLEO)	DE	23	028	003
23	028	0005	01	CAZORLA(NUCLEO)	DE	23	028	004
23	028	0006	01	MOLAR (EL)(NUCLEO)	DE	23	028	005
23	028	0006	01	MOLAR (EL)(NUCLEO)	DE	23	028	006
23	028	0006	01	MOLAR (EL)(NUCLEO)	DE	23	080	002
23	028	0006	01	MOLAR (EL)(NUCLEO)	DE	23	095	001
23	028	0011	01	VADILLO CASTRIL(NUCLEO)	DE	23	028	007
23	028	0012	01	VALDECAZORLA(NUCLEO)	DE	23	028	008
23	028	0012	01	VALDECAZORLA(NUCLEO)	DE	23	080	001
23	028	0012	01	VALDECAZORLA(NUCLEO)	DE	23	095	001

ENCUESTA DE INFRAESTRUCTURA Y EQUIPAMIENTOS LOCALES- 2010

DIPUTACIÓN PROVINCIAL DE JAÉN

MUNICIPIO: **CAZORLA**

Provincia: **23** **Isla:** **Municipio** **028**




CUADRO 15

6. ABASTECIMIENTO DE AGUA

6.1 Traidas de agua.

6.1.10. Características de los depósitos de agua en el municipio encuestado.

CÓDIGO DE IDENTIFICACIÓN				CARACTERÍSTICAS DE LOS DEPÓSITOS							
Clave	Provin- cia	Muni- cipio	Nº Orden	Tipo	Titular	Gestión	Capacidad	Estado	Protección	Limpieza	Contador
				CI	CI	CI	m3	CI	CI	nº	CI
DE	23	028	001	EN	MU	MU	300	R	SF	2.005	NO
DE	23	028	002	ES	MU	MU	200	B	SF	2.005	NO
DE	23	028	003	ES	MU	MU	200	B	SF	2.005	NO
DE	23	028	004	ES	MU	MU	400	B	SF	2.005	NO
DE	23	028	005	ES	MU	MU	215	B	SF	2.005	NO
DE	23	028	006	ES	MU	MU	215	B	SF	2.005	NO
DE	23	028	007	ES	MU	MU	60	R	SF	2.005	NO
DE	23	028	008	ES	MU	MU	55	R	SF	2.005	NO
DE	23	028	009	ES	MU	MU	60	R	SF	2.005	NO
TOTAL MUNICIPIO							1.705			18.045	

		ENCUESTA DE INFRAESTRUCTURA Y EQUIPAMIENTOS LOCALES- 2010					
		DIPUTACIÓN PROVINCIAL DE JAÉN					
		MUNICIPIO:					
		Provincia:		Isla:		Municipio	





CUADRO 16

6. ABASTECIMIENTO DE AGUA

6.1 Traidas de agua.

6.1.11. Características de los depósitos de agua encuestados, ubicados en municipios mayores de 50,000 habitantes

CÓDIGO DE IDENTIFICACIÓN				CARACTERÍSTICAS DE LOS DEPÓSITOS							
Clave	Provincia	Municipio	Nº Orden	Tipo	Titular	Gestión	Capacidad	Estado	Protección	Limpieza	Contador
				Cl	Cl	Cl	m3	Cl	Cl	nº	Cl
TOTAL MUNICIPIO							#Error			#Error	

		ENCUESTA DE INFRAESTRUCTURA Y EQUIPAMIENTOS LOCALES- 2010						
		DIPUTACIÓN PROVINCIAL DE JAÉN						
		MUNICIPIO:		CAZORLA				
		Provincia:	23	Isla:		Municipio	028	


CUADRO 17

6. ABASTECIMIENTO DE AGUA

6.1 Traidas de agua.

6.1.12. Identificación de las instalaciones de tratamiento de potabilización que dan servicio a los núcleos de población del municipio encuestado.

NÚCLEOS DE POBLACIÓN					CÓDIGO DE IDENTIFICACIÓN DE LA INSTALACIÓN			
Provincia	Municipio	Entidad	Núcleo	NOMBRE	Tratamiento de potabilizac.	Provincia	Municipio	Nº de Orden
					CI			
23	028	0003	01	PUENTE DE LA CERRADA(NUCLEO)	TP	23	028	002
23	028	0005	01	CAZORLA(NUCLEO)	TP	23	028	001
23	028	0006	01	MOLAR (EL)(NUCLEO)	TP	23	080	001
23	028	0011	01	VADILLO CASTRIL(NUCLEO)	TP	23	028	003
23	028	0012	01	VALDECAZORLA(NUCLEO)	TP	23	080	001

		ENCUESTA DE INFRAESTRUCTURA Y EQUIPAMIENTOS LOCALES- 2010					
		DIPUTACIÓN PROVINCIAL DE JAÉN					
		MUNICIPIO:		CAZORLA			
		Provincia:	23	Isla:		Municipio	028



CUADRO 18

6. ABASTECIMIENTO DE AGUA

6.1 Traidas de agua.

6.1.13. Instalaciones y tratamiento de potabilización del municipio encuestado.

CÓDIGO DE IDENTIFICACIÓN				TIPO DE EQUIPAMIENTO	UBICACIÓN	TIPOS DE TRATAMIENTO						METODO DE DESINFECCION			CONTROL CALIDAD		ESTADO	
Clave	Provincia	Municipio	Nº Orden			Solo Desinfección	Categoría A1	Categoría A2	Categoría A3	Desaladora	Otros tipos	METODO DE DESINFECCION			Periodicidad	Organismo		
						CI	CI	CI	CI	CI	CI	CI	CI	CI				CI
TP	23	028	001	AU	DE	SI	NO	NO	NO	NO	NO	NO	SI	NO	NO	DI	MU	B
TP	23	028	002	MA	DE	SI	NO	NO	NO	NO	NO	NO	SI	NO	NO	AL	MU	R
TP	23	028	003	MA	CA	SI	NO	NO	NO	NO	NO	NO	SI	NO	NO	AL	MU	R

ENCUESTA DE INFRAESTRUCTURA Y EQUIPAMIENTOS LOCALES- 2010

DIPUTACIÓN PROVINCIAL DE JAÉN

MUNICIPIO: CAZORLA

Provincia: 23 **Isla:** **Municipio** 028





CUADRO 20

6. ABASTECIMIENTO DE AGUA

6.2. Red de distribución.

6.2.1 Características de la red de distribución.

NÚCLEOS DE POBLACIÓN					CARACTERÍSTICAS DE LA RED DE DISTRIBUCIÓN					
Provincia	Municipio	Entidad	Núcleo	NOMBRE	Tipo de material	Sistema de Transporte	Estado	Titular	Gestión	Longitud
					CI	CI	CI	CI	CI	m
23	028	0003	01	PUENTE DE LA CERRADA(NUCLEO)	FC	NO	R	MU	MU	325
23	028	0005	01	CAZORLA(NUCLEO)	FC	SI	B	MU	MU	78
23	028	0005	01	CAZORLA(NUCLEO)	FC	SI	M	MU	MU	2.334
23	028	0005	01	CAZORLA(NUCLEO)	FU	SI	B	MU	MU	1.854
23	028	0005	01	CAZORLA(NUCLEO)	FU	SI	R	MU	MU	847
23	028	0005	01	CAZORLA(NUCLEO)	OT	SI	B	MU	MU	1.639
23	028	0005	01	CAZORLA(NUCLEO)	OT	SI	M	MU	MU	4.025
23	028	0005	01	CAZORLA(NUCLEO)	OT	SI	R	MU	MU	6.446
23	028	0005	01	CAZORLA(NUCLEO)	PC	SI	B	MU	MU	1.256
23	028	0005	01	CAZORLA(NUCLEO)	PC	SI	M	MU	MU	180
23	028	0005	01	CAZORLA(NUCLEO)	PE	SI	B	MU	MU	13.570
23	028	0006	01	MOLAR (EL)(NUCLEO)	FC	NO	M	CO	CO	513
23	028	0006	01	MOLAR (EL)(NUCLEO)	OT	NO	R	CO	CO	374
23	028	0006	01	MOLAR (EL)(NUCLEO)	PC	NO	B	CO	CO	393
23	028	0006	01	MOLAR (EL)(NUCLEO)	PE	NO	B	CO	CO	1.346
23	028	0006	01	MOLAR (EL)(NUCLEO)	PE	NO	M	CO	CO	362
23	028	0006	01	MOLAR (EL)(NUCLEO)	PE	NO	R	CO	CO	305
23	028	0011	01	VADILLO CASTRIL(NUCLEO)	OT	NO	R	PV	MU	965
23	028	0011	01	VADILLO CASTRIL(NUCLEO)	PE	NO	B	PV	MU	58
23	028	0012	01	VALDECAZORLA(NUCLEO)	PE	NO	B	CO	CO	759

		ENCUESTA DE INFRAESTRUCTURA Y EQUIPAMIENTOS LOCALES- 2010				
		DIPUTACIÓN PROVINCIAL DE JAÉN				
MUNICIPIO:		CAZORLA				
Provincia:	23	Isla:		Municipio	028	

CUADRO 20

6. ABASTECIMIENTO DE AGUA

6.2. Red de distribución.

6.2.1 Características de la red de distribución.

NÚCLEOS DE POBLACIÓN					CARACTERÍSTICAS DE LA RED DE DISTRIBUCIÓN					
Provin- cia	Muni- cipio	Entidad	Núcleo	NOMBRE	Tipo de material	Sistema de Transporte	Estado	Titular	Gestión	Longitud
					CI	CI	CI	CI	CI	m
TOTAL NÚCLEO										37.629
TOTAL DISEMINADO										0
TOTAL MUNICIPIO										37.629

ENCUESTA DE INFRAESTRUCTURA Y EQUIPAMIENTOS LOCALES- 2010

DIPUTACIÓN PROVINCIAL DE JAÉN

MUNICIPIO: CAZORLA

Provincia: 23 **Isla:** **Municipio** 028



CUADRO 21

6. ABASTECIMIENTO DE AGUA

6.2 Distribución de agua

6.2.2 Características y elementos del servicio de abastecimiento de agua

6.2.2.2. Núcleos de población encuestados. 2.

Núcleo de Población			CARACTERÍSTICAS DEL SERVICIO					ELEMENTOS ACCESORIOS						CISTERNA
			Dotación de agua		Conta- dores	Tasa	Año de instala- ción	Hidrantes		Válvulas		Bocas de riego		
			Disponi- bilidad	Restri- cciones				Sufi- ciencia	Estado	Sufi- ciencia	Estado	Sufi- ciencia	Estado	
0003	01	PUENTE DE LA CERRADA(NUCLEO)	SF	NO	SI	SI	1975	NO		IN	R	NO		NO
0005	01	CAZORLA(NUCLEO)	IN	RM	SI	SI	1935	NO		IN	R	IN	R	NO
0006	01	MOLAR (EL)(NUCLEO)	SF	NO	SI	SI	1975	NO		IN	R	NO		NO
0011	01	VADILLO CASTRIL(NUCLEO)	SF	NO	SI	SI	1975	NO		IN	R	NO		NO
0012	01	VALDECAZORLA(NUCLEO)	SF	NO	SI	SI	1975	NO		SF	B	NO		NO

ENCUESTA DE INFRAESTRUCTURA Y EQUIPAMIENTOS LOCALES- 2010

DIPUTACIÓN PROVINCIAL DE JAÉN

MUNICIPIO: CAZORLA

Provincia: 23 **Isla:** **Municipio** 028



CUADRO 22



6. ABASTECIMIENTO DE AGUA

6.2 Distribución de agua

6.2.2 Características y elementos del servicio de abastecimiento de agua

6.2.2.2. Núcleos de población encuestados. 3.

Núcleo de Población			CARACTERÍSTICAS DEL SERVICIO							DEFICIT RED DE DISTRIBUCION				
			Viviendas con servicio		Consumo		Deficiencias Presión		Pérdidas	Calidad	Longitud red	Viviendas afectadas red	Población afectada	
			Conectadas	No conect.	Invierno	Verano	Exceso	Defecto					Residente	Estacional
			nº	nº	m3/día	m3/día	nº	nº	%	Cl	m	nº	nº	nº
0003	01	PUENTE DE LA CERRADA(NUCL	20	0	12	24	0	0	30	M	0	0	0	0
0005	01	CAZORLA(NUCLEO)	4.098	0	1.723	3.500	0	0	30	R	0	0	0	0
0006	01	MOLAR (EL)(NUCLEO)	167	0	87	110	0	50	30	R	0	0	0	0
0011	01	VADILLO CASTRIL(NUCLEO)	20	0	11	24	0	5	30	B	0	0	0	0
0012	01	VALDECAZORLA(NUCLEO)	36	0	16	22	0	0	30	R	0	0	0	0
TOTAL NÚCLEO			4.341	0	1.849	3.680	0	55			0	0	0	0
TOTAL DISEMINADO			0	0	0	0	0	0			0	124	142	1.500
TOTAL MUNICIPIO			4.341	0	1.849	3.680	0	55			0	124	142	1.500

		ENCUESTA DE INFRAESTRUCTURA Y EQUIPAMIENTOS LOCALES- 2010					
		DIPUTACIÓN PROVINCIAL DE JAÉN					
		MUNICIPIO:		CAZORLA			
		Provincia:	23	Isla:		Municipio	028
							

CUADRO 23

6. ABASTECIMIENTO DE AGUA

6.3 Abastecimiento autónomo de agua

6.3.1 Núcleos de población encuestados 4

Núcleo de Población			ÁMBITO DEL ABASTECIMIENTO AUTÓNOMO			DÉFICIT DE POTABILIZACIÓN DEL ABASTECIMIENTO AUTÓNOMO			FUENTES NO CONECTADAS A LA RED DE DISTRIBUCION		DOTACION ABASTECIMIENTO AUTÓNOMO
			Viviendas	Población (hab)		Viviendas	Población (hab)		Con tratamiento	Sin tratamiento	Disponibilidad
			nº	Residente	Estacional	nº	Residente	Estacional	nº	CI	CI
0003	01	PUENTE DE LA CERRADA(NUCLEO)	0	0	0	0	0	0	0	0	NO
0005	01	CAZORLA(NUCLEO)	0	0	0	0	0	0	3	0	NO
0006	01	MOLAR (EL)(NUCLEO)	0	0	0	0	0	0	0	0	NO
0011	01	VADILLO CASTRIL(NUCLEO)	0	0	0	0	0	0	0	0	NO
0012	01	VALDECAZORLA(NUCLEO)	0	0	0	0	0	0	0	0	NO
TOTAL NÚCLEO			0	0	0	0	0	0	3	0	
TOTAL DISEMINADO			124	142	1.500	0	0	0	0	0	
TOTAL MUNICIPIO			124	142	1.500	0	0	0	3	0	

ENCUESTA DE INFRAESTRUCTURA Y EQUIPAMIENTOS LOCALES- 2010

DIPUTACIÓN PROVINCIAL DE JAÉN

MUNICIPIO: CAZORLA

Provincia: 23 **Isla:** **Municipio** 028



CUADRO 24

7. SANEAMIENTO Y DEPURACIÓN.

7.1 Sistema de Saneamiento.

7.1.1 Características de los tramos de red de alcantarillado interior.

NÚCLEOS DE POBLACIÓN					CARACTERÍSTICAS DE LA RED DE ALCANTARILLADO INTERIOR						
Provincia	Municipio	Entidad	Núcleo	NOMBRE	Tipo de material	Sistema de transporte	Estado	Tipo de red	Titular	Gestión	Longitud
					CI	CI	CI	CI	CI	CI	m
23	028	0003	01	PUENTE DE LA CERRADA(NUCLEO)	HO	GR	B	RE	MU	MU	150
23	028	0005	01	CAZORLA(NUCLEO)	HO	GR	B	RE	MU	MU	8.370
23	028	0005	01	CAZORLA(NUCLEO)	HO	GR	M	RE	MU	MU	7.257
23	028	0005	01	CAZORLA(NUCLEO)	PC	GR	B	RE	MU	MU	2.982
23	028	0006	01	MOLAR (EL)(NUCLEO)	HO	GR	B	RE	MU	MU	344
23	028	0006	01	MOLAR (EL)(NUCLEO)	HO	GR	R	RE	MU	MU	1.586
23	028	0006	01	MOLAR (EL)(NUCLEO)	PC	GR	B	RE	MU	MU	154
23	028	0011	01	VADILLO CASTRIL(NUCLEO)	HO	GR	M	RE	MU	MU	183
23	028	0011	01	VADILLO CASTRIL(NUCLEO)	HO	GR	R	RE	MU	MU	193
23	028	0012	01	VALDECAZORLA(NUCLEO)	HO	GR	R	RE	MU	MU	348
TOTAL NÚCLEO											21.567
TOTAL DISEMINADO											
TOTAL MUNICIPIO											

ENCUESTA DE INFRAESTRUCTURA Y EQUIPAMIENTOS LOCALES- 2010

DIPUTACIÓN PROVINCIAL DE JAÉN

MUNICIPIO: **CAZORLA**

Provincia: **23** **Isla:** **Municipio** **028**




CUADRO 25

7. SANEAMIENTO Y DEPURACIÓN

7.1 Sistema de saneamiento.

7.1.2 Identificación de los colectores generales que dan servicio a los núcleos de población del municipio encuestado.

NÚCLEO DE POBLACIÓN					CÓDIGO DE IDENTIFICACIÓN			
Provincia	Municipio	Entidad	Núcleo	NOMBRE	Colector	Provincia	Municipio	Nº de Orden
					CI			
23	028	0003	01	PUENTE DE LA CERRADA(NUCLEO)	CL	23	028	005
23	028	0005	01	CAZORLA(NUCLEO)	CL	23	028	001
23	028	0005	01	CAZORLA(NUCLEO)	CL	23	028	002
23	028	0005	01	CAZORLA(NUCLEO)	CL	23	028	003
23	028	0005	01	CAZORLA(NUCLEO)	CL	23	028	004
23	028	0005	01	CAZORLA(NUCLEO)	CL	23	028	006
23	028	0005	01	CAZORLA(NUCLEO)	CL	23	028	007
23	028	0005	01	CAZORLA(NUCLEO)	CL	23	028	009
23	028	0005	01	CAZORLA(NUCLEO)	CL	23	028	012
23	028	0006	01	MOLAR (EL)(NUCLEO)	CL	23	028	008
23	028	0011	01	VADILLO CASTRIL(NUCLEO)	CL	23	028	011
23	028	0012	01	VALDECAZORLA(NUCLEO)	CL	23	028	010

		ENCUESTA DE INFRAESTRUCTURA Y EQUIPAMIENTOS LOCALES- 2010			
		DIPUTACIÓN PROVINCIAL DE JAÉN			
MUNICIPIO:		CAZORLA			
Provincia:	23	Isla:		Municipio	028




CUADRO 26

7. SANEAMIENTO Y DEPURACIÓN

7.1 Sistema de saneamiento.

7.1.3 Identificación de los colectores generales en el municipio encuestado.

CÓDIGO DE IDENTIFICACIÓN			
Colector	Provincia	Municipio	Nº de Orden
CI			
CL	23	028	001
CL	23	028	002
CL	23	028	003
CL	23	028	004
CL	23	028	005
CL	23	028	006
CL	23	028	007
CL	23	028	008
CL	23	028	009
CL	23	028	010
CL	23	028	011
CL	23	028	012

	ENCUESTA DE INFRAESTRUCTURA Y EQUIPAMIENTOS LOCALES- 2010				
	DIPUTACIÓN PROVINCIAL DE JAÉN				
	MUNICIPIO:				
	Provincia:		Isla:		Municipio




CUADRO 27

7. SANEAMIENTO Y DEPURACIÓN

7.1 Sistema de saneamiento.

7.1.4 Identificación de los colectores generales encuestados, ubicados en municipios mayores de 50.000 habitantes.

CÓDIGO DE IDENTIFICACIÓN			
Colector	Provincia	Municipio	Nº de Orden
CI			

		ENCUESTA DE INFRAESTRUCTURA Y EQUIPAMIENTOS LOCALES- 2010					
		DIPUTACIÓN PROVINCIAL DE JAÉN					
MUNICIPIO:		CAZORLA					
Provincia:	23	Isla:		Municipio	028		



CUADRO 28

7. SANEAMIENTO Y DEPURACIÓN.

7.1 Sistema de Saneamiento.

7.1.5 Tramos de colectores generales en el municipio encuestado.

CÓDIGO DE IDENTIFICACIÓN				CARACTERÍSTICAS DE LOS COLECTORES GENERALES					
Clave	Provincia	Municipio	Nº	Tipo de material	Sistema de transporte	Estado	Titular	Gestión	Longitud
				CI	CI	CI	CI	CI	m
CL	23	028	001	HO	GR	R	MU	MU	354
CL	23	028	002	HO	GR	R	MU	MU	76
CL	23	028	002	PC	GR	B	MU	MU	251
CL	23	028	003	OT	GR	B	MU	MU	51
CL	23	028	004	HO	GR	B	MU	MU	48
CL	23	028	005	HO	GR	R	MU	MU	250
CL	23	028	006	OT	GR	M	MU	MU	179
CL	23	028	006	OT	GR	B	MU	MU	212
CL	23	028	007	HO	GR	M	MU	MU	658
CL	23	028	008	HO	GR	R	MU	MU	636
CL	23	028	009	HO	GR	M	MU	MU	88
CL	23	028	010	HO	GR	R	MU	MU	140
CL	23	028	011	HO	GR	R	MU	MU	261
CL	23	028	012	HO	GR	B	MU	MU	521
TOTAL MUNICIPIO									3.725

ENCUESTA DE INFRAESTRUCTURA Y EQUIPAMIENTOS LOCALES- 2010

DIPUTACIÓN PROVINCIAL DE JAÉN

MUNICIPIO:

CAZORLA

Provincia:

23

Isla:

Municipio

028




CUADRO 30

7. SANEAMIENTO Y DEPURACIÓN

7.1 Sistema de saneamiento.

7.1.7 Identificación de los EMISARIOS que dan servicio a los núcleos de población del municipio encuestado.

NÚCLEO DE POBLACIÓN						CÓDIGO DE IDENTIFICACIÓN DE LOS EMISARIOS			
						Emisario	Provincia	Municipio	Nº de Orden
Clave	Provincia	Municipio	Entidad	Núcleo	Denominación	CI			
EM	23	028	0003	01	PUENTE DE LA CERRADA(NUCLEO)	EM	23	028	001
EM	23	028	0005	01	CAZORLA(NUCLEO)	EM	23	028	002
EM	23	028	0005	01	CAZORLA(NUCLEO)	EM	23	028	003
EM	23	028	0005	01	CAZORLA(NUCLEO)	EM	23	028	004
EM	23	028	0005	01	CAZORLA(NUCLEO)	EM	23	028	005
EM	23	028	0005	01	CAZORLA(NUCLEO)	EM	23	028	006
EM	23	028	0005	01	CAZORLA(NUCLEO)	EM	23	028	007
EM	23	028	0005	01	CAZORLA(NUCLEO)	EM	23	028	008
EM	23	028	0005	01	CAZORLA(NUCLEO)	EM	23	028	009

		ENCUESTA DE INFRAESTRUCTURA Y EQUIPAMIENTOS LOCALES- 2010			
		DIPUTACIÓN PROVINCIAL DE JAÉN			
MUNICIPIO:		CAZORLA			
Provincia:	23	Isla:		Municipio	028




CUADRO 31

7. SANEAMIENTO Y DEPURACIÓN

7.1 Sistema de saneamiento.

7.1.8 Identificación de los EMISARIOS en el municipio encuestado.

CÓDIGO DE IDENTIFICACIÓN				PUNTO DE VERTIDO		DISTANCIA
Clave	Provincia	Municipio	Nº	Tipo de vertido	Zona de vertido	
				CI	CI	
EM	23	028	001	AD	ZM	290
EM	23	028	002	AD	ZM	100
EM	23	028	003	AD	ZM	100
EM	23	028	004	AD	ZM	110
EM	23	028	005	AD	ZM	350
EM	23	028	006	OT	ZN	50
EM	23	028	007	AD	ZM	290
EM	23	028	008	AD	ZM	100
EM	23	028	009	AD	ZM	30

	ENCUESTA DE INFRAESTRUCTURA Y EQUIPAMIENTOS LOCALES- 2010					
	DIPUTACIÓN PROVINCIAL DE JAÉN					
	MUNICIPIO:					
	Provincia:		Isla:		Municipio	




CUADRO 32

7. SANEAMIENTO Y DEPURACIÓN

7.1 Sistema de saneamiento.

7.1.9 Identificación de los EMISARIOS, ubicados en municipios mayores de 50.000 habitantes.

CÓDIGO DE IDENTIFICACIÓN				PUNTO DE VERTIDO		DISTANCIA
				Tipo de vertido	Zona de vertido	
Clave	Provincia	Municipio	Nº	CI	CI	

		ENCUESTA DE INFRAESTRUCTURA Y EQUIPAMIENTOS LOCALES- 2010					
		DIPUTACIÓN PROVINCIAL DE JAÉN					
MUNICIPIO:		CAZORLA					
Provincia:	23	Isla:		Municipio	028		



CUADRO 33

7. SANEAMIENTO Y DEPURACIÓN

7.1 Sistema de saneamiento.

7.1.10 Características de los tramos de emisarios en el municipio encuestado.

CÓDIGO DE IDENTIFICACIÓN				CARACTERÍSTICAS DE LOS TRAMOS DE EMISARIOS			
				Tipo de material	Estado	Longitud del tramo	
						Terrestre	Marítima
Clave	Provincia	Municipio	Nº	CI	CI	m	m
EM	23	028	001	HO	R	304	0
EM	23	028	002	PC	B	1.304	0
EM	23	028	002	OT	B	165	0
EM	23	028	002	HO	R	860	0
EM	23	028	003	PC	B	702	0
EM	23	028	004	PC	B	615	0
EM	23	028	004	HO	B	238	0
EM	23	028	005	HO	R	368	0
EM	23	028	006	HO	R	202	0
EM	23	028	007	HO	M	282	0
EM	23	028	008	PC	B	312	0
EM	23	028	009	HO	M	149	0
TOTAL MUNICIPIO						5.501	0

ENCUESTA DE INFRAESTRUCTURA Y EQUIPAMIENTOS LOCALES- 2010

DIPUTACIÓN PROVINCIAL DE JAÉN

MUNICIPIO:

CAZORLA

Provincia:

23

Isla:

Municipio

028



CUADRO 35

7. SANEAMIENTO Y DEPURACIÓN

7.1 Sistema de saneamiento.

7.1.12. Características del servicio de alcantarillado

7.1.12.1. Nucleos de poblacion encuestados. 5

Núcleo de Población			ELEMENTOS ACCESORIOS				CARACTERÍSTICAS DEL SERVICIO			DÉFICIT DE ALCANTARILLADO				CAUDAL m3/año				
			Pozos	Sumideros	Aliviadero		Calidad	Viviendas con servicio		Longitud red	Viviendas afectadas	Población afectada		Desagüe	Tratado	Reutilizado		
					Con acumulac.	Sin Acumulac.		Conect.	No conect.			Residente	Estacional			Urbano	Rústico	Industrial
			CI	CI	CI	CI	CI	nº	nº	m	nº	nº	nº					
0003	01	PUENTE DE LA CERRADA(NU	SF	NO	NO	NO	M	20	0	0	0	0	0	8.389	8.389	0	0	0
0005	01	CAZORLA(NUCLEO)	IN	IN	NO	NO	B	4.098	0	0	0	0	0	1.360.127	1.000.000	0	0	0
0006	01	MOLAR (EL)(NUCLEO)	SF	IN	NO	NO	B	167	0	0	0	0	0	51.104	51.104	0	0	0
0011	01	VADILLO CASTRIL(NUCLEO)	IN	IN	NO	NO	B	20	0	0	0	0	0	7.947	7.947	0	0	0
0012	01	VALDECAZORLA(NUCLEO)	SF	IN	NO	NO	B	36	0	0	0	0	0	9.934	9.934	0	0	0
TOTAL NÚCLEO								4.341	0	0	0	0	0	1.437.501	1.077.374	0	0	0
TOTAL DISEMINADO								0	0	0	124	142	1.500	0	0			
TOTAL MUNICIPIO								4.341	0	0	124	142	1.500	1.437.501	1.077.374	0	0	0

ENCUESTA DE INFRAESTRUCTURA Y EQUIPAMIENTOS LOCALES- 2010

DIPUTACIÓN PROVINCIAL DE JAÉN

MUNICIPIO: CAZORLA

Provincia: 23 Isla: Municipio 028



CUADRO 36

7. SANEAMIENTO Y DEPURACIÓN

7.2 Depuración.

7.2.1 Identificación de los Sistemas de depuración que dan servicio a los núcleos de población del municipio encuestado.

NÚCLEO DE POBLACIÓN					CÓDIGO DE IDENTIFICACIÓN DEL SISTEMA DE DEPURACIÓN			
Provincia	Municipio	Entidad	Núcleo	Núcleo	EDAR	Provincia	Municipio	Núcleo
23	028	0003	01	PUENTE DE LA CERRADA(NUCLEO)	ED	23	028	001
23	028	0005	01	CAZORLA(NUCLEO)	ED	23	028	002
23	028	0006	01	MOLAR (EL)(NUCLEO)	ED	23	028	003
23	028	0011	01	VADILLO CASTRIL(NUCLEO)	ED	23	028	004
23	028	0012	01	VALDECAZORLA(NUCLEO)	ED	23	028	005



ENCUESTA DE INFRAESTRUCTURA Y EQUIPAMIENTOS LOCALES- 2010

DIPUTACIÓN PROVINCIAL DE JAÉN

MUNICIPIO: CAZORLA

Provincia: 23 Isla: Municipio 028



CUADRO 37

7. SANEAMIENTO Y DEPURACIÓN

7.2 Depuración.

7.2.2. Descripción de los Tratamientos de los Sistemas de depuración en el municipio encuestado.

CODIGO DE IDENTIFICACION				DESCRIPCION DEL SISTEMA														
EDAR	Provin-cia	Munici-pio	Número de orden	Tratamiento Primario			Tratamiento Secundario			Tratamientos Avanzados			Procesos Complementarios			Tratamiento de lodos		
				CI	CI	CI	CI	CI	CI	CI	CI	CI	CI	CI	CI	CI	CI	CI
ED	23	028	005	DG	NO	NO	FV	NO	NO	NO	NO	NO	NO	NO	NO	OT	NO	NO
ED	23	028	004	DC	NO	NO	FA	NO	NO	NO	NO	NO	NO	NO	NO	OT	NO	NO
ED	23	028	003	DC	NO	NO	FA	NO	NO	NO	NO	NO	NO	NO	NO	OT	NO	NO
ED	23	028	002	DC	NO	NO	FA	NO	NO	NO	NO	NO	NO	NO	NO	OT	NO	NO
ED	23	028	001	DG	NO	NO	FV	NO	NO	NO	NO	NO	NO	NO	NO	OT	NO	NO

ENCUESTA DE INFRAESTRUCTURA Y EQUIPAMIENTOS LOCALES- 2010

DIPUTACIÓN PROVINCIAL DE JAÉN

MUNICIPIO: CAZORLA

Provincia: 23 Isla: Municipio 028




CUADRO 42

8. RECOGIDA Y ELIMINACION DE RESIDUOS URBANOS.

8.1 Recogida de residuos urbanos.

Núcleo de Población			RECOGIDA DE RESÍDUOS URBANOS					
			Tipo de recogida	Gestión	Periodicidad	Calidad	Producción	Contenedores
			CI	CI	CI	CI	Tm	nº
0003	01	PUENTE DE LA CERRADA(NUCLEO)	RN	CON	OT	AD	18	3
0005	01	CAZORLA(NUCLEO)	PA	CON	SE	AD	575	37
0005	01	CAZORLA(NUCLEO)	PI	CON	OT	AD	105	33
0005	01	CAZORLA(NUCLEO)	PL	CON	SE	AD	314	37
0005	01	CAZORLA(NUCLEO)	RN	CON	DI	AD	3.031	161
0005	01	CAZORLA(NUCLEO)	VI	CON	OT	AD	1.202	26
0006	01	MOLAR (EL)(NUCLEO)	PA	CON	SE	AD	14	3
0006	01	MOLAR (EL)(NUCLEO)	PL	CON	SE	AD	8	2
0006	01	MOLAR (EL)(NUCLEO)	RN	CON	DI	AD	77	12
0006	01	MOLAR (EL)(NUCLEO)	VI	CON	OT	AD	29	1
0011	01	VADILLO CASTRIL(NUCLEO)	PA	CON	SE	AD	3	3
0011	01	VADILLO CASTRIL(NUCLEO)	PI	CON	OT	AD	1	1
0011	01	VADILLO CASTRIL(NUCLEO)	PL	CON	SE	AD	2	2
0011	01	VADILLO CASTRIL(NUCLEO)	RN	CON	DI	AD	16	2
0011	01	VADILLO CASTRIL(NUCLEO)	VI	CON	OT	AD	6	1
0012	01	VALDECAZORLA(NUCLEO)	PA	CON	SE	AD	3	1
0012	01	VALDECAZORLA(NUCLEO)	PL	CON	SE	AD	2	1
0012	01	VALDECAZORLA(NUCLEO)	RN	CON	DI	AD	16	3
0012	01	VALDECAZORLA(NUCLEO)	VI	CON	OT	AD	6	1

	ENCUESTA DE INFRAESTRUCTURA Y EQUIPAMIENTOS LOCALES- 2010					
	DIPUTACIÓN PROVINCIAL DE JAÉN					
	MUNICIPIO:		CAZORLA			
	Provincia:	23	Isla:		Municipio	028



CUADRO 42
8. RECOGIDA Y ELIMINACION DE RESIDUOS URBANOS.
8.1 Recogida de residuos urbanos.

Núcleo de Población	RECOGIDA DE RESÍDUOS URBANOS					
	Tipo de recogida	Gestión	Periodicidad	Calidad	Producción	Contenedores
	CI	CI	CI	CI	Tm	nº
TOTAL NÚCLEO					5.428	330
TOTAL DISEMINADO					325	64
TOTAL MUNICIPIO					5.753	394



ENCUESTA DE INFRAESTRUCTURA Y EQUIPAMIENTOS LOCALES- 2010

DIPUTACIÓN PROVINCIAL DE JAÉN

MUNICIPIO: CAZORLA

Provincia: 23 **Isla:** **Municipio** 028



CUADRO 43

8. RECOGIDA Y ELIMINACION DE RESIDUOS URBANOS.

8.2 Núcleos sin recogida de residuos urbanos. Limpieza de calles.

8.2.1 Núcleos de población encuestados.

Núcleo de Población			ÁMBITO SIN SERVICIO			LIMPIEZA DE CALLES	
			Viviendas afectadas nº	Población afectada		Servicio	Plantilla
				Residente	Estacional	Cl	nº
0003	01	PUENTE DE LA CERRADA(NUCLEO)	0	0	0	NO	0
0005	01	CAZORLA(NUCLEO)	0	0	0	SI	5
0006	01	MOLAR (EL)(NUCLEO)	0	0	0	NO	0
0011	01	VADILLO CASTRIL(NUCLEO)	0	0	0	NO	0
0012	01	VALDECAZORLA(NUCLEO)	0	0	0	NO	0
TOTAL NÚCLEO			0	0	0		5
TOTAL DISEMINADO			124	142	1.500		0
TOTAL MUNICIPIO			124	142	1.500		5

	ENCUESTA DE INFRAESTRUCTURA Y EQUIPAMIENTOS LOCALES- 2010					
	DIPUTACIÓN PROVINCIAL DE JAÉN					
	MUNICIPIO:		CAZORLA			
	Provincia:	23	Isla:		Municipio	028



CUADRO 44

8. RECOGIDA Y ELIMINACION DE RESIDUOS URBANOS.

8.3 Vertederos. (Instalaciones de eliminación y tratamiento de residuos).

8.3.1 Identificación de los vertederos que dan servicio a los núcleos de población del municipio encuestado.

Núcleo de Población			CÓDIGO DE IDENTIFICACIÓN			
			Vertedero	Provincia	Municipio	Nº de orden
			CI			
0003	01	PUENTE DE LA CERRADA(NUCLEO)	VC	23	029	001
0005	01	CAZORLA(NUCLEO)	ET	23	028	001
0005	01	CAZORLA(NUCLEO)	VC	23	028	003
0005	01	CAZORLA(NUCLEO)	VC	23	028	002
0005	01	CAZORLA(NUCLEO)	VC	23	029	001
0006	01	MOLAR (EL)(NUCLEO)	VC	23	029	001
0011	01	VADILLO CASTRIL(NUCLEO)	VC	23	029	001
0012	01	VALDECAZORLA(NUCLEO)	VC	23	029	001



ENCUESTA DE INFRAESTRUCTURA Y EQUIPAMIENTOS LOCALES- 2010

DIPUTACIÓN PROVINCIAL DE JAÉN

MUNICIPIO:

CAZORLA

Provincia:

23

Isla:

Municipio

028



CUADRO 45

8. RECOGIDA Y ELIMINACION DE RESIDUOS URBANOS

8.3 Vertederos (Instalaciones de eliminación y tratamiento de residuos)

8.3.2 Características de las Instalaciones.

CODIGO DE IDENTIFICACION				Tipo	Titular	Gestión	PROBLEMAS EXISTENTES										CAPACIDAD			ESTADO	VIDA UTIL	CATEGORIA	ACTIVIDAD		
Tipo	Provincia	Municipio	Nº														Total		Ampl.					Transformac.	
							OI	Hu	Ca	Ri	Fi	Iv	Fa	Sa	In	Ot	m3	% Ocupa	Cl					Tm/año	Cl
VT	23	028	001	EST	OTS	OTS	NO	NO	NO	NO	NO	NO	NO	NO	NO	NO	SI	90	0	NO	0	M	1	VRN	EN
VT	23	028	002	VCS	MUD	MUD	NO	NO	NO	NO	NO	SI	NO	NO	NO	NO	NO	2.160	60	NO	0	R	3	VIN	EN
VT	23	028	003	VCS	MUD	MUD	NO	NO	NO	NO	NO	SI	NO	NO	NO	NO	NO	9.000	80	NO	0	R	2	VIN	EN
TOTAL MUNICIPIO																		11.250			0				



ENCUESTA DE INFRAESTRUCTURA Y EQUIPAMIENTOS LOCALES- 2010

DIPUTACIÓN PROVINCIAL DE JAÉN

MUNICIPIO:

Provincia:

Isla:

Municipio



CUADRO 46

8. RECOGIDA Y ELIMINACION DE RESIDUOS URBANOS

8.3 Vertederos (Instalaciones de eliminación y tratamiento de residuos)

8.3.3 Características de las Instalaciones encuestadas, ubicadas en municipios mayores de 50.000 habitant

CODIGO DE IDENTIFICACION				Tipo	Titular	Gestión	PROBLEMAS EXISTENTES								CAPACIDAD			ESTADO	VIDA UTIL	CATEGORIA	ACTIVIDAD		
Tipo	Provincia	Municipio	Nº				OI	Hu	Ca	Ri	Fi	Iv	Fa	Sa	In	Ot	Total					Ampl.	Transformac.
				CI	CI	CI	CI	CI	CI	CI	CI	CI	CI	CI	m3	% Ocupa	CI	Tm/año	CI	nº	nº	nº	
TOTAL MUNICIPIO																#Error			#Error				



ENCUESTA DE INFRAESTRUCTURA Y EQUIPAMIENTOS LOCALES- 2010

DIPUTACIÓN PROVINCIAL DE JAÉN

MUNICIPIO: CAZORLA

Provincia: 23 **Isla:** **Municipio** 028



CUADRO 47
9. ALUMBRADO PUBLICO

NÚCLEO DE POBLACIÓN					AHORRO ENERGÉTICO		CALIDAD	Potencia Instalada	Puntos de luz
Provin- cia	Muni- cipio	Enti- dad	Núcleo	Denominación	Rfi	Rfi	Cl	Kw	nº
23	028	0003	01	PUENTE DE LA CERRADA(NUCLEO)	SI	NO	B	2	13
23	028	0005	01	CAZORLA(NUCLEO)	SI	NO	B	193	1.030
23	028	0006	01	MOLAR (EL)(NUCLEO)	SI	NO	B	13	72
23	028	0011	01	VADILLO CASTRIL(NUCLEO)	SI	NO	B	5	40
23	028	0012	01	VALDECAZORLA(NUCLEO)	SI	NO	R	3	16
TOTAL NÚCLEO									1.171
TOTAL DISEMINADO									0
TOTAL MUNICIPIO									1.171

ENCUESTA DE INFRAESTRUCTURA Y EQUIPAMIENTOS LOCALES- 2010

DIPUTACIÓN PROVINCIAL DE JAÉN

MUNICIPIO:

CAZORLA

Provincia:

23

Isla:

Municipio

028



CUADRO 48

10. OTRAS INFORMACIONES MUNICIPALES

NÚCLEO DE POBLACIÓN					RECEPCIÓN TV		TELEFONÍA MOVIL		CORREO	BANDA ANCHA						CAPI	CALIDAD SUMIN. ENERGÍA		ALUMBR.PÚBLICO AMB.SIN SERV.	
Provincia	Municipio	Entidad	Núcleo	Denominación	Antena	Cable	Gsm	Umts		Rd	Xd	Wi	Ca	Rb	St		Electr.	Gas	Viv afec	Long calle
					CI	CI	CI	CI	CI	CI	CI	CI	CI	CI	CI	CI	nº	m		
23	028	0003	01	PUENTE DE LA CERRADA(NUCLEO)	B	C	R	C	NO	NO	NO	NO	NO	NO	NO	B	C	0	0	
23	028	0005	01	CAZORLA(NUCLEO)	B	C	R	C	SI	NO	SI	SI	NO	NO	NO	SI	B	C	0	0
23	028	0006	01	MOLAR (EL)(NUCLEO)	B	C	R	C	NO	NO	NO	NO	NO	NO	NO	B	C	0	0	
23	028	0011	01	VADILLO CASTRIL(NUCLEO)	B	C	R	C	NO	NO	NO	NO	NO	NO	NO	B	C	0	0	
23	028	0012	01	VALDECAZORLA(NUCLEO)	B	C	R	C	NO	NO	NO	NO	NO	NO	NO	B	C	0	0	
TOTAL NÚCLEO																		0	0	
TOTAL DISEMINADO																		124	0	
TOTAL MUNICIPIO																		124	0	

ENCUESTA DE INFRAESTRUCTURA Y EQUIPAMIENTOS LOCALES- 2010

DIPUTACIÓN PROVINCIAL DE JAÉN

MUNICIPIO:

CAZORLA

Provincia:

23

Isla:

Municipio

028



CUADRO 48

10. OTRAS INFORMACIONES MUNICIPALES

NÚCLEO DE POBLACIÓN					RECEPCIÓN TV		TELEFONÍA MOVIL		CORREO	BANDA ANCHA						CAPI	CALIDAD SUMIN. ENERGÍA		ALUMBR.PÚBLICO AMB.SIN SERV.	
Provincia	Municipio	Entidad	Núcleo	Denominación	Antena	Cable	Gsm	Umts		Rd	Xd	Wi	Ca	Rb	St		Electr.	Gas	Viv afec	Long calle
					CI	CI	CI	CI	CI	CI	CI	CI	CI	CI	CI	CI	nº	m		

ENCUESTA DE INFRAESTRUCTURA Y EQUIPAMIENTOS LOCALES- 2010

DIPUTACIÓN PROVINCIAL DE JAÉN

MUNICIPIO:

CAZORLA

Provincia:

23

Isla:

Municipio

028



CUADRO 49

11. INSTALACIONES DEPORTIVAS DE USO PÚBLICO

11.1 Características de las Instalaciones.

CÓDIGO DE IDENTIFICACIÓN				NOMBRE DE LA INSTALACIÓN	CARACTERÍSTICAS							
Tipo	Provincia	Municipio	Nº Orden		Tipo	Titular	Gestión	Superficie (m2)			Sin Barreras Arquitectónicas	Estado
					CI	CI	CI	Cubierta	Aire Libre	Solar	CI	
CP	23	028	001	Piscina y P.Polideportiva (Albergue Juvenil)	CP	CA	CA	0	1.172	1.172	SI	B
TJ	23	028	002	Campo de Futbol de Cazorla	TJ	MU	MU	151	10.451	10.602	SI	B
PP	23	028	003	Polideportivo Municipal	PP	MU	MU	232	1.475	1.707	SI	B
PT	23	028	004	Pabellon Cubierto	PT	MU	MU	1.500	2.246	3.746	SI	B
PP	23	028	005	Pista Polideportiva CP. San Isicio	PP	CA	CA	0	800	800	SI	M
PP	23	028	006	Pistas Polideportivas IB Alto Guadalquivir	PP	CA	CA	0	2.236	2.236	SI	B
PP	23	028	007	Pista Polideportiva IES. Sierra de Cazorla	PP	CA	CA	0	800	800	SI	B
GI	23	028	008	Gimnasio IB. Alto Guadalquivir	GI	CA	CA	194	0	194	SI	B
GI	23	028	009	Gimnasio IES. Sierra de Cazorla	GI	CA	CA	170	0	170	SI	B
PC	23	028	012	Piscina Municipal Cubierta	PC	MU	MU	1.069	2.179	3.093	SI	E
OT	23	028	014	Circuito de Motocros	OT	MU	MU	0	72.000	72.000	SI	E
PP	23	028	015	Pista Polideportiva Municipal	PP	MU	MU	0	1.478	1.478	SI	B
TJ	23	028	010	Campo de Futbol	TJ	MU	MU	0	9.500	9.500	SI	M
PP	23	028	013	Pista Polideportiva El Molar	PP	MU	MU	0	1.004	1.004	SI	B
CP	23	028	011	Piscina y C.deportes (Escuela de Capataces)	CP	CA	CA	0	894	894	SI	B
TOTAL MUNICIPIO								3.316	106.235	109.396		



ENCUESTA DE INFRAESTRUCTURA Y EQUIPAMIENTOS LOCALES- 2010

DIPUTACIÓN PROVINCIAL DE JAÉN

MUNICIPIO: CAZORLA

Provincia: 23 Isla: Municipio 028



CUADRO 50

12. INSTALACIONES DEPORTIVAS DE USO PÚBLICO

12.2 Tipos de deportes de las Instalaciones.

CÓDIGO DE IDENTIFICACIÓN				NOMBRE DE LA INSTALACIÓN	Tipo de deporte
Clave	Provincia	Municipio	Nº Orden		CI
ID	23	028	001	Piscina y P.Polideportiva (Albergue Juvenil)	NA
ID	23	028	001	Piscina y P.Polideportiva (Albergue Juvenil)	TE
ID	23	028	002	Campo de Fútbol de Cazorla	FB
ID	23	028	003	Polideportivo Municipal	BC
ID	23	028	003	Polideportivo Municipal	BM
ID	23	028	003	Polideportivo Municipal	BV
ID	23	028	003	Polideportivo Municipal	TE
ID	23	028	004	Pabellon Cubierto	BC
ID	23	028	004	Pabellon Cubierto	BM
ID	23	028	004	Pabellon Cubierto	BV
ID	23	028	004	Pabellon Cubierto	OT
ID	23	028	004	Pabellon Cubierto	TE
ID	23	028	005	Pista Polideportiva CP. San Isicio	BC
ID	23	028	005	Pista Polideportiva CP. San Isicio	BM
ID	23	028	006	Pistas Polideportivas IB Alto Guadalquivir	BC
ID	23	028	006	Pistas Polideportivas IB Alto Guadalquivir	BM
ID	23	028	006	Pistas Polideportivas IB Alto Guadalquivir	BV
ID	23	028	006	Pistas Polideportivas IB Alto Guadalquivir	TE
ID	23	028	007	Pista Polideportiva IES. Sierra de Cazorla	BC
ID	23	028	007	Pista Polideportiva IES. Sierra de Cazorla	BM
ID	23	028	008	Gimnasio IB. Alto Guadalquivir	GI
ID	23	028	008	Gimnasio IB. Alto Guadalquivir	JU
ID	23	028	009	Gimnasio IES. Sierra de Cazorla	GI
ID	23	028	009	Gimnasio IES. Sierra de Cazorla	JU



ENCUESTA DE INFRAESTRUCTURA Y EQUIPAMIENTOS LOCALES- 2010

DIPUTACIÓN PROVINCIAL DE JAÉN

MUNICIPIO: CAZORLA

Provincia: 23 Isla: Municipio 028



CUADRO 50

12. INSTALACIONES DEPORTIVAS DE USO PÚBLICO

12.2 Tipos de deportes de las Instalaciones.

CÓDIGO DE IDENTIFICACIÓN				NOMBRE DE LA INSTALACIÓN	Tipo de deporte
Clave	Provincia	Municipio	Nº Orden		CI
ID	23	028	012	Piscina Municipal Cubierta	NA
ID	23	028	014	Circuito de Motocros	OT
ID	23	028	015	Pista Polideportiva Municipal	BC
ID	23	028	015	Pista Polideportiva Municipal	BM
ID	23	028	015	Pista Polideportiva Municipal	BV
ID	23	028	015	Pista Polideportiva Municipal	TE
ID	23	028	010	Campo de Futbol	FB
ID	23	028	013	Pista Polideportiva El Molar	BC
ID	23	028	013	Pista Polideportiva El Molar	BM
ID	23	028	013	Pista Polideportiva El Molar	TE
ID	23	028	011	Piscina y C.deportes (Escuela de Capataces)	BC
ID	23	028	011	Piscina y C.deportes (Escuela de Capataces)	BM
ID	23	028	011	Piscina y C.deportes (Escuela de Capataces)	NA



ENCUESTA DE INFRAESTRUCTURA Y EQUIPAMIENTOS LOCALES- 2010

DIPUTACIÓN PROVINCIAL DE JAÉN

MUNICIPIO: CAZORLA

Provincia: 23 Isla: Municipio 028



CUADRO 51

12. OTRAS INSTALACIONES PÚBLICAS.

12.1 Centros Culturales y de Esparcimiento.

12.1.1 Características de las instalaciones.

CÓDIGO DE IDENTIFICACIÓN			NOMBRE DEL CENTRO	CARACTERÍSTICAS							
Provin-cia	Muni-cipio	Nº Orden		Tipo	Titular	Gestión	Superficie (m2)			Sin Barreras Arquitectonicas	Estado
				CI	CI	CI	Cubierta	Aire Libre	Solar	CI	
23	028	011	Museo de Artes y Constumbres Populares	MS	MU	MU	346	0	162	SI	B
23	028	008	Biblioteca II	BI	MU	MU	180	0	180	SI	R
23	028	001	Albergue Juvenil	CS	CA	CA	2.845	1.172	1.853	SI	B
23	028	010	Auditorio del Parque Santo Cristo	AU	MU	MU	590	0	590	SI	B
23	028	006	Museo Municipal	MS	MU	MU	225	0	225	SI	B
23	028	007	Plaza de Toros	PZ	MU	EP	2.231	1.400	3.631	SI	R
23	028	003	Casa Cultura	CC	MU	MU	331	0	207	SI	B
23	028	002	Biblioteca I	BI	MU	MU	284	0	173	SI	B
23	028	012	Hogar del Pensionista	HP	MU	MU	304	28	180	SI	B
23	028	005	Archivo Municipal	AR	MU	MU	90	0	90	SI	B
23	028	004	Teatro La Merced	TC	MU	MU	1.928	0	595	SI	B
23	028	009	Conservatorio elemental de musica	OT	MU	MU	1.050	96	621	SI	B
TOTAL MUNICIPIO							10.404	2.696	8.507		



ENCUESTA DE INFRAESTRUCTURA Y EQUIPAMIENTOS LOCALES- 2010

DIPUTACIÓN PROVINCIAL DE JAÉN

MUNICIPIO: CAZORLA

Provincia: 23 Isla: Municipio 028





CUADRO 52

12. OTRAS INSTALACIONES PÚBLICAS.

12.1 Centros Culturales y de Esparcimiento.

12.1.2 Superficie de los Usos de los Centros.


CÓDIGO DE IDENTIFICACIÓN			NOMBRE DEL CENTRO	USO	SUPERFICIE CUBIERTA
Provin-cia	Muni-cipio	Nº Orden		Cl	m2
23	028	010	Auditorio del Parque Santo Cristo	AO	590
23	028	008	Biblioteca II	BA	180
23	028	002	Biblioteca I	BA	284
23	028	001	Albergue Juvenil	CV	2.845
23	028	005	Archivo Municipal	DC	90
23	028	009	Conservatorio elemental de musica	ED	1.050
23	028	006	Museo Municipal	MO	225
23	028	011	Museo de Artes y Constumbres Populares	MO	346
23	028	003	Casa Cultura	OT	331
23	028	012	Hogar del Pensionista	PN	304
23	028	007	Plaza de Toros	PS	2.231
23	028	004	Teatro La Merced	TE	1.928
TOTAL MUNICIPIO					10.404

	ENCUESTA DE INFRAESTRUCTURA Y EQUIPAMIENTOS LOCALES- 2010						
	DIPUTACIÓN PROVINCIAL DE JAÉN						
	MUNICIPIO:		CAZORLA				
	Provincia:	23	Isla:		Municipio	028	

CUADRO 54

13. LONJAS, MERCADOS Y RECINTOS FERIALES.

CÓDIGO DE IDENTIFICACIÓN				NÚCLEO DE POBLACIÓN	NOMBRE DEL EQUIPAMIENTO	TIPO	TITULAR	GESTIÓN	SUPERFICIE (m2)			Sin Barreras Arquitectónicas	ESTADO
Clave	Provincia	Municipio	Nº Orden						CI	CI	CI		
LM	23	028	001	CAZORLA(NUCLEO)	Mercado Municipal	ME	MU	MU	1.790	0	1.790	SI	B
LM	23	028	002	CAZORLA(NUCLEO)	Recinto Ferial	FE	MU	MU	0	10.000	10.000	SI	B
TOTAL MUNICIPIO									1.790	10.000	11.790		



ENCUESTA DE INFRAESTRUCTURA Y EQUIPAMIENTOS LOCALES- 2010

DIPUTACIÓN PROVINCIAL DE JAÉN

MUNICIPIO:

CAZORLA

Provincia:

23

Isla:

Municipio


028



CUADRO 56

15. CEMENTERIOS



CÓDIGO DE IDENTIFICACIÓN				NÚCLEO DE POBLACIÓN	NOMBRE DEL CEMENTERIO	TITULAR	DISTANCIA AL NÚCLEO	ESTADO DE ACCESO	CAPILLA	DEPÓSITO	AMPLIACIÓN	GRADO DE SATURACIÓN	SUPERFICIE TOTAL	Sin Barreras Arquitectónicas	CREMATORIO
Clave	Provincia	Municipio	Nº Orden			CI	Km	CI	CI	CI	CI	CI	%	m2	CI
CE	23	028	001	CAZORLA(NUCLEO)	Cementerio Municipal de Cazorla	MU	0,4	B	MO	SI	SI	80	19.387	SI	NO
CE	23	028	002		Cementerio El Molar	MU	1	M	NO	NO	SI	75	1.942	SI	NO
TOTAL MUNICIPIO													21.329		

	ENCUESTA DE INFRAESTRUCTURA Y EQUIPAMIENTOS LOCALES- 2010				
	DIPUTACIÓN PROVINCIAL DE JAÉN				
	MUNICIPIO:				
	Provincia:		Isla:		Municipio




CUADRO 57
16. TANATORIOS

CÓDIGO DE IDENTIFICACIÓN				NÚCLEO DE POBLACIÓN	NOMBRE DEL TANATORIO	TITULAR	GESTIÓN	CARACTERÍSTICAS					
Clave	Provincia	Municipio	Nº Orden					Superficie (m2)			Salas	Sin Barreras Arquitectónicas	Estado
								Cubierta	Aire libre	Solar	nº	CI	CI
TOTAL MUNICIPIO								#Error	#Error	#Error	#Error		

		ENCUESTA DE INFRAESTRUCTURA Y EQUIPAMIENTOS LOCALES- 2010				
DIPUTACIÓN PROVINCIAL DE JAÉN						
MUNICIPIO:		CAZORLA				
Provincia:	23	Isla:		Municipio	028	

CUADRO 58
17. CENTROS SANITARIOS

CÓDIGO DE IDENTIFICACIÓN				NÚCLEO DE POBLACIÓN	NOMBRE DEL CENTRO	TIPO	TITULAR	GESTIÓN	SUPERFICIE (m2)			UCI	CAMAS	Sin Barreras Arquitectónicas	ESTADO
Clave	Provincia	Municipio	Nº Orden						CI	CI	CI				
SA	23	028	001	CAZORLA(NUCLEO)	Centro de Salud	CDS	CAU	SAS	1.378	622	2.000	NO	0	SI	B
SA	23	028	002	MOLAR (EL)(NUCLEO)	Consultorio Medico	CLO	CAU	SAS	160	0	80	NO	0	SI	B
TOTAL MUNICIPIO									1.538	622	2.080				



	ENCUESTA DE INFRAESTRUCTURA Y EQUIPAMIENTOS LOCALES- 2010										
	DIPUTACIÓN PROVINCIAL DE JAÉN										
	MUNICIPIO:		CAZORLA								
	Provincia:	23	Isla:		Municipio	028					



CUADRO 59

18. CENTROS ASISTENCIALES

CÓDIGO DE IDENTIFICACIÓN				NÚCLEO DE POBLACIÓN	NOMBRE DEL CENTRO	TIPO	TITULAR	GESTIÓN	PLAZAS	SUPERFICIE (m2)			Sin Barreras Arquitectónicas	ESTADO
Clave	Provincia	Municipio	Nº Orden							CI	CI	Km		
AS	23	028	001	CAZORLA(NUCLEO)	Centro Ocupacional de Minusvalidos Psiqu	CA	MU	MU	12	224	0	112	SI	R
AS	23	028	002	CAZORLA(NUCLEO)	Oficina de la Mujer	CA	MU	MU	6	60	0	60	SI	B
AS	23	028	003	CAZORLA(NUCLEO)	Residencia de la tercera Edad	RA	PV	PV	66	1.100	0	500	SI	B
AS	23	028	004	CAZORLA(NUCLEO)	Guarderia Torre de Linares (Caritas)	GI	PV	PV	40	800	0	400	SI	R
TOTAL MUNICIPIO														
									124	2.184	0	1.072		

		ENCUESTA DE INFRAESTRUCTURA Y EQUIPAMIENTOS LOCALES- 2010			
GOBIERNO DE ESPAÑA		MINISTERIO DE POLÍTICA TERRITORIAL			
DIPUTACIÓN PROVINCIAL DE JAÉN					
MUNICIPIO:	CAZORLA				
Provincia:	23	Isla:		Municipio	028

CUADRO 60

19 CENTROS DE ENSEÑANZA

19.1. Características de los Centros.

CÓDIGO DE IDENTIFICACIÓN				NÚCLEO DE POBLACIÓN	NOMBRE DEL CENTRO	Ámbito	Titular	SUPERFICIE (m2)			Sin Barreras Arquitectónicas	ESTADO
Clave	Provincia	Municipio	Nº Orden					Cl	Cl	Cubierta		
EN	23	028	001	CAZORLA(NUCLEO)	Centro de Educacion de Adultos	C	CE	200	0	200	SI	R
EN	23	028	005	CAZORLA(NUCLEO)	CP. Virgen de la Cabeza	L	CE	1.894	2.647	3.594	SI	B
EN	23	028	004	CAZORLA(NUCLEO)	CP. San Isicio	L	CE	1.800	6.910	8.710	SI	B
EN	23	028	003	CAZORLA(NUCLEO)	IES. Sierra de Cazorla	C	CE	4.160	5.990	10.150	SI	B
EN	23	028	002	CAZORLA(NUCLEO)	IES. Alto Guadalquivir	C	CE	3.176	6.817	9.993	SI	B
EN	23	028	006	MOLAR (EL)(NUCLEO)	CP. La Vega (El Moral)	L	CE	366	1.358	1.646	SI	R
EN	23	028	007	VADILLO CASTRIL(NUCLEO)	C.Capacitacion y experimentacion fore	C	CE	6.115	4.834	10.050	SI	B
TOTAL MUNICIPIO								17.711	28.556	44.343		



ENCUESTA DE INFRAESTRUCTURA Y EQUIPAMIENTOS LOCALES- 2010

DIPUTACIÓN PROVINCIAL DE JAÉN

MUNICIPIO: CAZORLA

Provincia: 23 Isla: Municipio 028



CUADRO 61

19 CENTROS DE ENSEÑANZA

19.2. Niveles de enseñanza de los Centros.

CÓDIGO DE IDENTIFICACIÓN				NÚCLEO DE POBLACIÓN	NOMBRE DEL CENTRO	Nivel	CENTROS NO UNIVERSITARIOS			
Clave	Provincia	Municipio	Nº Orden				Cl	Unidades	Plazas	Alumnos
EN	23	028	001	CAZORLA(NUCLEO)	Centro de Educacion de Adultos	OTR	4	100	50	
EN	23	028	002	CAZORLA(NUCLEO)	IES. Castillo de la Yedra I	BAC	4	120	103	
EN	23	028	002	CAZORLA(NUCLEO)	IES. Castillo de la Yedra I	ESO	18	450	400	
EN	23	028	002	CAZORLA(NUCLEO)	IES. Castillo de la Yedra I	ESP	1	10	3	
EN	23	028	003	CAZORLA(NUCLEO)	IES. Castillo de la Yedra II	ESO	6	150	101	
EN	23	028	003	CAZORLA(NUCLEO)	IES. Castillo de la Yedra II	FP1	4	120	73	
EN	23	028	003	CAZORLA(NUCLEO)	IES. Castillo de la Yedra II	FP2	3	90	47	
EN	23	028	004	CAZORLA(NUCLEO)	CP. San Isicio	ESP	2	20	11	
EN	23	028	004	CAZORLA(NUCLEO)	CP. San Isicio	INF	6	150	125	
EN	23	028	004	CAZORLA(NUCLEO)	CP. San Isicio	PRI	12	300	246	
EN	23	028	005	CAZORLA(NUCLEO)	CP. Virgen de la Cabeza	ESP	2	20	11	
EN	23	028	005	CAZORLA(NUCLEO)	CP. Virgen de la Cabeza	INF	5	125	97	
EN	23	028	005	CAZORLA(NUCLEO)	CP. Virgen de la Cabeza	PRI	11	275	195	
EN	23	028	006	MOLAR (EL)(NUCLEO)	CP. La Vega (El Moral)	ESO	2	50	6	
EN	23	028	006	MOLAR (EL)(NUCLEO)	CP. La Vega (El Moral)	INF	1	25	3	
EN	23	028	006	MOLAR (EL)(NUCLEO)	CP. La Vega (El Moral)	PRI	5	125	7	
EN	23	028	007	VADILLO CASTRIL(NUCLEO)	C.Capacitacion y experimentacion fore	OTR	4	100	65	
TOTAL MUNICIPIO								90	2.230	1.543



ENCUESTA DE INFRAESTRUCTURA Y EQUIPAMIENTOS LOCALES- 2010

DIPUTACIÓN PROVINCIAL DE JAÉN

MUNICIPIO: CAZORLA

Provincia: 23 Isla: Municipio 028



CUADRO 62

20 OTROS EQUIPAMIENTOS

20.1. Centros de extinción de incendios y protección civil.

CÓDIGO DE IDENTIFICACIÓN				NOMBRE DEL EQUIPAMIENTO	Tipo	Titular	Gestión	Ámbito	PLANTILLA (nº)		SUPERFICIE (m2)			Sin Barreras Arquitectónicas	ESTADO	MATERIAL DISPONIBLE							
Clave	Provincia	Municipio	Nº Orden						Profes.		Cubierta	Aire libre	Solar			Vehículos (nº)					Otros materiales (nº)		
									CI	Voluntarios						VI	VS	AB	MA	OT	QN	SD	OT
IP	23	028	001	CEDEFO	OT	CA	CA	CO	114	217	225	1.850	2.000	NO	B	8	0	1	1	1	0	0	1
TOTAL MUNICIPIO									114	217	225	1.850	2.000			8	0	1	1	1	0	0	1



ENCUESTA DE INFRAESTRUCTURA Y EQUIPAMIENTOS LOCALES- 2010

DIPUTACIÓN PROVINCIAL DE JAÉN

MUNICIPIO: CAZORLA

Provincia: 23 **Isla:** **Municipio** 028



CUADRO 63

21. CASAS CONSISTORIALES Y OTROS EQUIPAMIENTOS DE USO O TITULARIDAD MUNICIPAL

21.1 Características de los equipamientos.

CÓDIGO DE IDENTIFICACIÓN				NÚCLEO DE POBLACIÓN	NOMBRE DEL EQUIPAMIENTO	TIPO	TITULAR	TENENCIA	SUPERFICIE (m2)			Sin Barreras Arquitectónicas	ESTADO
Clave	Provincia	Municipio	Nº Orden						CI	CI	CI		
CC	23	028	001		Antiguas Escuelas	AE	MU	MU	270	865	1.000	SI	R
CC	23	028	002	CAZORLA(NUCLEO)	Casa Consistorial	AY	MU	MU	689	196	851	SI	B
CC	23	028	003	CAZORLA(NUCLEO)	Almacén Municipal	OT	MU	MU	210	15	225	SI	R
CC	23	028	004	CAZORLA(NUCLEO)	Casa I. Viejo	OT	MU	MU	1.326	472	916	SI	R
CC	23	028	005	CAZORLA(NUCLEO)	Edificio Municipal con Garaje	OT	MU	MU	1.498	503	883	SI	R
CC	23	028	006	CAZORLA(NUCLEO)	Viviendas Maestros	VM	MU	MU	512	0	256	SI	R
CC	23	028	007	CAZORLA(NUCLEO)	Vivienda Protegida	VM	MU	MU	250	40	122	SI	R
CC	23	028	008	CAZORLA(NUCLEO)	Oficinas INE	UA	MU	MU	270	26	116	SI	B
CC	23	028	014	CAZORLA(NUCLEO)	Hotel de Cazorla	OT	MU	MU	474	139	613	SI	M
CC	23	028	016	CAZORLA(NUCLEO)	Edificio Museo de Artes y Costumbres	OT	MU	MU	346	100	262	SI	B
CC	23	028	018	CAZORLA(NUCLEO)	Castillo	OT	MU	MU	225	325	550	NO	R
CC	23	028	020	CAZORLA(NUCLEO)	Naves Industriales Municipales (3 naves)	OT	MU	MU	793	0	793	SI	B
CC	23	028	021	CAZORLA(NUCLEO)	Aparcamiento Subterráneo	OT	MU	MU	7.620	0	3.810	SI	B
CC	23	028	022	CAZORLA(NUCLEO)	Vivero de Empresas	OT	MU	MU	185	0	185	NO	B
CC	23	028	023	CAZORLA(NUCLEO)	Centro Temático	OT	MU	MU	175	325	500	SI	B
CC	23	028	009	MOLAR (EL)(NUCLEO)	Casa de Servicios Múltiples	OT	MU	MU	146	0	146	SI	R
CC	23	028	015	MOLAR (EL)(NUCLEO)	Viviendas Maestros	VM	MU	MU	160	0	80	SI	R
CC	23	028	010	VALDECAZORLA(NUCLEO)	Almacén Sindical	OT	MU	MU	432	373	805	SI	M
CC	23	028	011	VALDECAZORLA(NUCLEO)	Vivienda C/Ronda C	VM	MU	MU	224	86	198	SI	M
CC	23	028	012	VALDECAZORLA(NUCLEO)	Vivienda Necesitados I	VM	MU	MU	114	97	154	SI	M
CC	23	028	013	VALDECAZORLA(NUCLEO)	Vivienda Necesitados II	VM	MU	MU	132	118	190	SI	R
TOTAL MUNICIPIO									16.051	3.680	12.655		



ENCUESTA DE INFRAESTRUCTURA Y EQUIPAMIENTOS LOCALES- 2010					
DIPUTACIÓN PROVINCIAL DE JAÉN					
MUNICIPIO:	CAZORLA				
Provincia:	23	Isla:		Municipio	028





CUADRO 64

21 CASAS CONSISTORIALES Y OTROS EQUIPAMIENTOS DE USO O TITULARIDAD MUNICIPAL

21.2 Superficies de los usos de las Casas Consistoriales y otros equipamientos.

CÓDIGO DE IDENTIFICACIÓN				NÚCLEO DE POBLACIÓN	NOMBRE DEL EQUIPAMIENTO	USO	SUPERFICIE CUBIERTA
Clave	Provincia	Municipio	Nº Orden			CI	m2
CC	23	028	001		Antiguas Escuelas	VI	270
CC	23	028	002	CAZORLA(NUCLEO)	Casa Consistorial	OT	70
CC	23	028	002	CAZORLA(NUCLEO)	Casa Consistorial	AM	619
CC	23	028	003	CAZORLA(NUCLEO)	Almacen Municipal	AA	210
CC	23	028	004	CAZORLA(NUCLEO)	Casa I. Viejo	OT	1.326
CC	23	028	005	CAZORLA(NUCLEO)	Edificio Municipal con Garaje	OT	883
CC	23	028	005	CAZORLA(NUCLEO)	Edificio Municipal con Garaje	PN	331
CC	23	028	005	CAZORLA(NUCLEO)	Edificio Municipal con Garaje	BA	284
CC	23	028	006	CAZORLA(NUCLEO)	Viviendas Maestros	VI	512
CC	23	028	007	CAZORLA(NUCLEO)	Vivienda Protegida	VI	250
CC	23	028	008	CAZORLA(NUCLEO)	Oficinas INE	OA	270
CC	23	028	014	CAZORLA(NUCLEO)	Hotel de Cazorla	OT	474
CC	23	028	016	CAZORLA(NUCLEO)	Edificio Museo de Artes y Costumbres	MO	140
CC	23	028	016	CAZORLA(NUCLEO)	Edificio Museo de Artes y Costumbres	OT	206
CC	23	028	018	CAZORLA(NUCLEO)	Castillo	OT	225
CC	23	028	020	CAZORLA(NUCLEO)	Naves Industriales Municipales (3 naves)	OT	793
CC	23	028	021	CAZORLA(NUCLEO)	Aparcamiento Subteraneo	OT	7.620
CC	23	028	022	CAZORLA(NUCLEO)	Vivero de Empresas	OT	185
CC	23	028	023	CAZORLA(NUCLEO)	Centro Tematico	OT	175
CC	23	028	009	MOLAR (EL)(NUCLEO)	Casa de Servicios Multiples	OT	146
CC	23	028	015	MOLAR (EL)(NUCLEO)	Viviendas Maestros	VI	160
CC	23	028	010	VALDECAZORLA(NUCLEO)	Almacen Sindical	AA	432
CC	23	028	011	VALDECAZORLA(NUCLEO)	Vivienda C/Ronda C	VI	224

	ENCUESTA DE INFRAESTRUCTURA Y EQUIPAMIENTOS LOCALES- 2010				
	DIPUTACIÓN PROVINCIAL DE JAÉN				
	MUNICIPIO:		CAZORLA		
	Provincia:	23	Isla:		Municipio




CUADRO 64

21 CASAS CONSISTORIALES Y OTROS EQUIPAMIENTOS DE USO O TITULARIDAD MUNICIPAL

21.2 Superficies de los usos de las Casas Consistoriales y otros equipamientos.

CÓDIGO DE IDENTIFICACIÓN				NÚCLEO DE POBLACIÓN	NOMBRE DEL EQUIPAMIENTO	USO	SUPERFICIE CUBIERTA
Clave	Provincia	Municipio	Nº Orden			CI	m2
CC	23	028	012	VALDECAZORLA(NUCLEO)	Vivienda Necesitados I	VI	114
CC	23	028	013	VALDECAZORLA(NUCLEO)	Vivienda Necesitados II	VI	132

	ENCUESTA DE INFRAESTRUCTURA Y EQUIPAMIENTOS LOCALES- 2010					
	DIPUTACIÓN PROVINCIAL DE JAÉN					
	MUNICIPIO:		CAZORLA			
	Provincia:	23	Isla:		Municipio	028



CUADRO 65

22. EDIFICIOS DE TITULARIDAD PUBLICA SIN USO

CÓDIGO DE IDENTIFICACIÓN				NÚCLEO DE POBLACIÓN	NOMBRE DEL EQUIPAMIENTO	TITUL.	SUPERFICIE (m2)			ESTADO	USO ANTERIOR
Clave	Provincia	Municipio	Nº Orden				CI	Cubierta	Aire Libre		
SU	23	028	019	CAZORLA(NUCLEO)	Matadero Municipal	MU	782	169	951	R	OT
SU	23	028	017	CAZORLA(NUCLEO)	Ruinas de Santa Maria	MU	320	1.300	1.620	M	OT
TOTAL MUNICIPIO							1.102	1.469	2.571		

