

Encuesta de Infraestructura y Equipamientos Locales

Fase de 2010

Cuestionario

23

027

CAZALILLA



ENCUESTA DE INFRAESTRUCTURA Y EQUIPAMIENTOS LOCALES- 2010

DIPUTACIÓN PROVINCIAL DE JAÉN

MUNICIPIO: CAZALILLA**Provincia:** 23 **Isla:** **Municipio** 027**CUADRO 07****6. ABASTECIMIENTO DE AGUA****6.1. Traídas de agua.****6.1.2. Características de las captaciones en el municipio encuestado.**

CÓDIGO DE IDENTIFICACIÓN				DENOMINACIÓN	CARACTERÍSTICAS DE LA CAPTACIÓN							
Clave	Provincia	Municipio	Nº Orden		Tipo	Titular	Gestión	Sistema	Estado	Uso	Protección	Contador
CA	23	027	001	Pozo Riego	PO	MU	MU	IF	B	UO	NO	NO
CA	23	027	002	C.Polideportivo	PO	MU	MU	IF	B	UO	NO	NO

**ENCUESTA DE INFRAESTRUCTURA Y EQUIPAMIENTOS LOCALES- 2010****DIPUTACIÓN PROVINCIAL DE JAÉN****MUNICIPIO:****CAZALILLA****Provincia:****23****Isla:****Municipio****027****CUADRO 01****1. INFORMACION DEMOGRÁFICA****1.1 Población, viviendas y accesibilidad de los núcleos.****1.1.1 Núcleos de población encuestados. 1**

ent	núc	Núcleo de población	PADRON 2009	Poblacion estacional máxima	Altitud	Viviendas Familiares	Plazas Hoteleras	Plazas de Turismo Rural	Accesibilidad
0001	01	CAZALILLA(NUCLEO)	889	1.450	300	445	0	0	NO
TOTAL NÚCLEO			889	1.450		445	0	0	
TOTAL DISEMINADO			0	25		10	0	0	
TOTAL MUNICIPIO			889	1.475		455	0	0	

ENCUESTA DE INFRAESTRUCTURA Y EQUIPAMIENTOS LOCALES- 2010

DIPUTACIÓN PROVINCIAL DE JAÉN

MUNICIPIO: CAZALILLA**Provincia:** 23 **Isla:** **Municipio** 027**CUADRO 02****2. PLANEAMIENTO URBANÍSTICO**

FIGURA DE PLANEAMIENTO			Superficie Municipio	Publicación B.O.	Suelo Urbanizado	Suelo Rural	Suelo Rural Preservado
Tipo	Estado Tramitación	Denominación	Hectáreas	Fecha	Hectáreas	Hectáreas	Hectáreas
N.M	AD	MOD.NORMAS SUBSIDIARIAS	4.657,99	09/01/2007	29,95	4.624,53	3,51

ENCUESTA DE INFRAESTRUCTURA Y EQUIPAMIENTOS LOCALES- 2010

DIPUTACIÓN PROVINCIAL DE JAÉN

MUNICIPIO: CAZALILLA

Provincia: 23 **Isla:** **Municipio** 027



CUADRO 03
3. OTROS SERVICIOS DEL MUNICIPIO

3.1. Municipios encuestados.

SEDE WEB MUNICIPAL			ORDENANZAS SOTERRA- MIENTO	ENERGÍAS ALTERNATIVAS								Cobertura a Telefonía Móvil	TV Digital por Cable
Información general	Información turística	Gobierno electrónico		Energía eólica	KW eólica	Energía solar	KW solar	Planta Mareomotriz	KW Mareo-motriz	Otras Energías	KW Otras		
CI	CI	CI	CL	CI	Kw	CI	Kw	CI	Kw	CI	Kw	CI	CI
SI	SI	NO	NO	NO	0	SI	1.890	NO	0	NO	0	SI	NO
TOTAL MUNICIPIO					0		1.890		0		0		

ENCUESTA DE INFRAESTRUCTURA Y EQUIPAMIENTOS LOCALES- 2010

DIPUTACIÓN PROVINCIAL DE JAÉN

MUNICIPIO: CAZALILLA

Provincia: 23 **Isla:** **Municipio** 027




CUADRO 04

4. CARRETERAS

4.1. Tramos de carretera existentes en el término municipal.

PROVIN- CIA	CARRE- TERA	MUNI- CIPIO	Nombre de Carretera	CARACTERÍSTICAS DE LOS TRAMOS DE CARRETERA EN EL MUNICIPIO													
				Puntos kilométricos		Titular	Ges-tión	Señaliza- ción	Firme		Ancho	Longitud	Pasos a nivel	Dimen- siona- miento	Características del trazado		
				Inicio	Final				Cl	Cl					Cl	Cl	m
				Cl	Cl	Cl	Cl	Cl	Cl	Cl	Cl	Cl	Cl	Cl	Cl	Cl	Cl
23	A-6075	027	De Espeluy a A-4	1,1	2,3	CA	CA	V	MB	B	9,0	1,2	0	BD	SI	NO	NO
23	JA-3410	027	VILLANUEVA DE LA REINA A CAZALILLA	1,1	3,6	PR	PR	A	MB	B	8,0	2,4	0	BD	NO	NO	NO
23	JA-3410	027	VILLANUEVA DE LA REINA A CAZALILLA	3,6	4,0	MU	PR	A	MB	B	8,0	0,4	0	BD	NO	NO	NO
23	JA-3412	027	ESTACION DE ESPELUY A CAZALILLA	2,5	4,7	PR	PR	N	MB	B	4,0	2,2	0	RD	NO	NO	SI
23	JA-3412	027	ESTACION DE ESPELUY A CAZALILLA	4,7	5,1	MU	PR	A	MB	B	6,0	0,3	0	BD	NO	NO	NO
23	JA-3413	027	MENGÖBAR A CAZALILLA	3,0	5,9	PR	PR	A	MB	B	8,0	2,9	0	BD	NO	NO	NO
23	JA-3413	027	MENGÖBAR A CAZALILLA	5,9	6,4	MU	PR	A	MB	R	8,0	0,4	0	BD	NO	NO	NO
23	JA-3413	027	MENGÖBAR A CAZALILLA	6,4	6,4	MU	PR	A	AD	R	6,0	0,1	0	BD	NO	NO	NO
TOTAL MUNICIPIO												10,1					

		ENCUESTA DE INFRAESTRUCTURA Y EQUIPAMIENTOS LOCALES- 2010				
		DIPUTACIÓN PROVINCIAL DE JAÉN				
MUNICIPIO:		CAZALILLA				
Provincia:	23	Isla:		Municipio	027	




CUADRO 05

5. INFRAESTRUCTURAS VIARIAS.

5.1. Superficie pavimentada y no pavimentada de Travesías, Calles, Plazas y Otros Viarios.

NÚCLEOS DE POBLACIÓN					CARACTERÍSTICAS				
Provincia	Municipio	Entidad	Núcleo	NOMBRE	Tipo	Estado	Longitud	Superficie	Viviendas sin acceso pavimentado
					Cl	Cl	m	m2	nº
23	027	0001	01	CAZALILLA(NUCLEO)	CA	B	2.180	17.064	0
23	027	0001	01	CAZALILLA(NUCLEO)	CA	M	689	4.986	0
23	027	0001	01	CAZALILLA(NUCLEO)	CA	NP	616	4.238	0
23	027	0001	01	CAZALILLA(NUCLEO)	CA	R	2.136	15.364	0
23	027	0001	01	CAZALILLA(NUCLEO)	OT	M	580	2.320	0
23	027	0001	01	CAZALILLA(NUCLEO)	TR	B	524	3.783	0
23	027	0001	01	CAZALILLA(NUCLEO)	TR	M	143	1.501	0
23	027	0001	01	CAZALILLA(NUCLEO)	TR	R	533	3.733	0

		ENCUESTA DE INFRAESTRUCTURA Y EQUIPAMIENTOS LOCALES- 2010					
		DIPUTACIÓN PROVINCIAL DE JAÉN					
		MUNICIPIO:		CAZALILLA			
		Provincia:	23	Isla:		Municipio	027




CUADRO 06

6. ABASTECIMIENTO DE AGUA

6.1. Traidas de agua.

6.1.1. Identificación de las captaciones de agua que dan servicio a los núcleos de población del municipio encuestado.

NÚCLEOS DE POBLACIÓN					CÓDIGO DE IDENTIFICACIÓN DE LA CAPTACIÓN				
Provincia	Municipio	Entidad	Núcleo	NOMBRE	Captación	Provincia	Municipio	Nº de orden	Nombre de la captación
					CI	CI	CI	CI	CI
23	027	0001	01	CAZALILLA(NUCLEO)	CA	23	011	001	Baños de la Enc. I
23	027	0001	01	CAZALILLA(NUCLEO)	CA	23	027	001	Pozo Riego
23	027	0001	01	CAZALILLA(NUCLEO)	CA	23	027	002	C.Polideportivo
23	027	0001	01	CAZALILLA(NUCLEO)	CA	23	039	001	Embalse de Zocueca

		ENCUESTA DE INFRAESTRUCTURA Y EQUIPAMIENTOS LOCALES- 2010					
		DIPUTACIÓN PROVINCIAL DE JAÉN					
		MUNICIPIO:		CAZALILLA			
		Provincia:	23	Isla:		Municipio	027




CUADRO 09

6. ABASTECIMIENTO DE AGUA

6.1. Traídas de agua.

6.1.4. Identificación de las conducciones que dan servicio a los núcleos de población del municipio encuestado.

NÚCLEOS DE POBLACIÓN					CÓDIGO DE IDENTIFICACIÓN DE LA CONDUCCIÓN			
Provincia	Municipio	Entidad	Núcleo	NOMBRE	Conducción	Provincia	Municipio	Nº de Orden
					CI			
23	027	0001	01	CAZALILLA(NUCLEO)	CN	23	011	001
23	027	0001	01	CAZALILLA(NUCLEO)	CN	23	011	512
23	027	0001	01	CAZALILLA(NUCLEO)	CN	23	027	001
23	027	0001	01	CAZALILLA(NUCLEO)	CN	23	039	504
23	027	0001	01	CAZALILLA(NUCLEO)	CN	23	061	506

		ENCUESTA DE INFRAESTRUCTURA Y EQUIPAMIENTOS LOCALES- 2010					
		DIPUTACIÓN PROVINCIAL DE JAÉN					
		MUNICIPIO:		CAZALILLA			
		Provincia:	23	Isla:		Municipio	027




CUADRO 23

6. ABASTECIMIENTO DE AGUA

6.3 Abastecimiento autónomo de agua

6.3.1 Núcleos de población encuestados 4

Núcleo de Población			ÁMBITO DEL ABASTECIMIENTO AUTÓNOMO			DÉFICIT DE POTABILIZACIÓN DEL ABASTECIMIENTO AUTÓNOMO			FUENTES NO CONECTADAS A LA RED DE DISTRIBUCION		DOTACION ABASTECIMIENTO AUTÓNOMO
			Viviendas	Población (hab)		Viviendas	Población (hab)		Con tratamiento	Sin tratamiento	Disponibilidad
				nº	Residente		Estacional	nº			
0001	01	CAZALILLA(NUCLEO)	0	0	0	0	0	0	0	2	NO
TOTAL NÚCLEO			0	0	0	0	0	0	0	2	
TOTAL DISEMINADO			10	0	25	0	0	0	0	0	
TOTAL MUNICIPIO			10	0	25	0	0	0	0	2	

	ENCUESTA DE INFRAESTRUCTURA Y EQUIPAMIENTOS LOCALES- 2010				
	DIPUTACIÓN PROVINCIAL DE JAÉN				
	MUNICIPIO:		CAZALILLA		
	Provincia:	23	Isla:		Municipio



CUADRO 30

7. SANEAMIENTO Y DEPURACIÓN

7.1 Sistema de saneamiento.

7.1.7 Identificación de los EMISARIOS que dan servicio a los núcleos de población del municipio encuestado.

NÚCLEO DE POBLACIÓN						CÓDIGO DE IDENTIFICACIÓN DE LOS EMISARIOS			
						Emisario	Provincia	Municipio	Nº de Orden
Clave	Provincia	Municipio	Entidad	Núcleo	Denominación	CI			
EM	23	027	0001	01	CAZALILLA(NUCLEO)	EM	23	027	001

ENCUESTA DE INFRAESTRUCTURA Y EQUIPAMIENTOS LOCALES- 2010GOBIERNO DE ESPAÑA
MINISTERIO DE POLÍTICA TERRITORIAL

DIPUTACIÓN PROVINCIAL DE JAÉN

MUNICIPIO:

CAZALILLA

Provincia:

23

Isla:**Municipio**

027

**CUADRO 10****6. ABASTECIMIENTO DE AGUA****6.1. Traídas de agua.****6.1.5. Identificación de las conducciones en el municipio encuestado.**

CÓDIGO DE IDENTIFICACIÓN DE LA CONDUCCIÓN			
Conducción	Provincia	Municipio	Nº de Orden
CI			
CN	23	027	001

ENCUESTA DE INFRAESTRUCTURA Y EQUIPAMIENTOS LOCALES- 2010

DIPUTACIÓN PROVINCIAL DE JAÉN

MUNICIPIO:

CAZALILLA

Provincia:

23

Isla:

Municipio

027





CUADRO 49

11. INSTALACIONES DEPORTIVAS DE USO PÚBLICO

11.1 Características de las Instalaciones.

CÓDIGO DE IDENTIFICACIÓN				NOMBRE DE LA INSTALACIÓN	CARACTERÍSTICAS							
Tipo	Provincia	Municipio	Nº Orden		Tipo	Titular	Gestión	Superficie (m2)			Sin Barreras Arquitectónicas	Estado
					CI	CI	CI	Cubierta	Aire Libre	Solar	CI	
PP	23	027	001	Pista Polideportiva en Complejo Polideportivo	PP	MU	MU	78	1.162	1.240	SI	B
TJ	23	027	002	Campo de Futbol en Complejo Polideportivo	TJ	MU	MU	129	8.412	8.541	SI	B
PI	23	027	003	Piscina Municipal en Complejo Polideportivo	PI	MU	MU	255	2.075	2.330	SI	B
TOTAL MUNICIPIO								462	11.649	12.111		



	ENCUESTA DE INFRAESTRUCTURA Y EQUIPAMIENTOS LOCALES- 2010					
	DIPUTACIÓN PROVINCIAL DE JAÉN					
	MUNICIPIO:		CAZALILLA			
	Provincia:	23	Isla:		Municipio	027



DIPUTACIÓN DE JAÉN

CUADRO 56
15. CEMENTERIOS

CÓDIGO DE IDENTIFICACIÓN				NÚCLEO DE POBLACIÓN	NOMBRE DEL CEMENTERIO	TITULAR	DISTANCIA AL NÚCLEO	ESTADO DE ACCESO	CAPILLA	DEPÓSITO	AMPLIACIÓN	GRADO DE SATURACIÓN	SUPERFICIE TOTAL	Sin Barreras Arquitectónicas	CREMATORIO
Clave	Provincia	Municipio	Nº Orden			CI	Km	CI	CI	CI	CI	CI	%	m2	CI
CE	23	027	001		Cementerio Municipal	MU	0,1	B	NO	NO	SI	60	3.953	SI	NO
TOTAL MUNICIPIO													3.953		

	ENCUESTA DE INFRAESTRUCTURA Y EQUIPAMIENTOS LOCALES- 2010					
	DIPUTACIÓN PROVINCIAL DE JAÉN					
	MUNICIPIO:		CAZALILLA			
	Provincia:	23	Isla:		Municipio	



CUADRO 12

6. ABASTECIMIENTO DE AGUA

6.1 Traidas de agua.

6.1.7. Características de los tramos de conducciones en el municipio encuestado.

CÓDIGO DE IDENTIFICACIÓN				CARACTERÍSTICAS DE LA CONDUCCIÓN				
Clave	Provincia	Municipio	Orden	Tipo	Estado	Titular	Gestión	Longitud
				CI	CI	CI	CI	m
CN	23	027	001	PC	B	MU	MU	950
TOTAL MUNICIPIO								950

	ENCUESTA DE INFRAESTRUCTURA Y EQUIPAMIENTOS LOCALES- 2010					
	DIPUTACIÓN PROVINCIAL DE JAÉN					
	MUNICIPIO:		CAZALILLA			
	Provincia:	23	Isla:		Municipio	


CUADRO 12

6. ABASTECIMIENTO DE AGUA

6.1 Traidas de agua.

6.1.7. Características de los tramos de conducciones en el municipio encuestado.

CÓDIGO DE IDENTIFICACIÓN				CARACTERÍSTICAS DE LA CONDUCCIÓN				
Clave	Provin- cia	Muni- cipio	Orden	Tipo	Estado	Titular	Gestión	Longitud
				CI	CI	CI	CI	m
CN	23	027	001	PC	B	MU	MU	950
TOTAL MUNICIPIO								950

	ENCUESTA DE INFRAESTRUCTURA Y EQUIPAMIENTOS LOCALES- 2010				
	DIPUTACIÓN PROVINCIAL DE JAÉN				
	MUNICIPIO:				
	Provincia:		Isla:		Municipio




CUADRO 13

6. ABASTECIMIENTO DE AGUA

6.1 Traidas de agua.

6.1.8. Características de los tramos de conducciones encuestadas, ubicadas en municipios mayores de 50.000 habitan

CÓDIGO DE IDENTIFICACIÓN				CARACTERÍSTICAS DE LA CONDUCCIÓN				
Clave	Provincia	Municipio	Orden	Tipo	Estado	Titular	Gestión	Longitud
				Cl	Cl	Cl	Cl	m
TOTAL MUNICIPIO								#Error

		ENCUESTA DE INFRAESTRUCTURA Y EQUIPAMIENTOS LOCALES- 2010					
		DIPUTACIÓN PROVINCIAL DE JAÉN					
		MUNICIPIO:		CAZALILLA			
		Provincia:	23	Isla:		Municipio	027




CUADRO 14

6. ABASTECIMIENTO DE AGUA

6.1 Traidas de agua.

6.1.9. Identificación de los depósitos de agua que dan servicio a los núcleos de población del municipio encuestado.

NÚCLEO DE POBLACIÓN					CÓDIGO DE IDENTIFICACIÓN			
Provincia	Municipio	Entidad	Núcleo	NOMBRE	Depósitos	Provincia	Municipio	Nº de Orden
					CI			
23	027	0001	01	CAZALILLA(NUCLEO)	DE	23	010	002
23	027	0001	01	CAZALILLA(NUCLEO)	DE	23	011	007
23	027	0001	01	CAZALILLA(NUCLEO)	DE	23	027	001
23	027	0001	01	CAZALILLA(NUCLEO)	DE	23	027	003
23	027	0001	01	CAZALILLA(NUCLEO)	DE	23	039	005
23	027	0001	01	CAZALILLA(NUCLEO)	DE	23	061	001

		ENCUESTA DE INFRAESTRUCTURA Y EQUIPAMIENTOS LOCALES- 2010					
		DIPUTACIÓN PROVINCIAL DE JAÉN					
		MUNICIPIO:		CAZALILLA			
		Provincia:	23	Isla:		Municipio	027




CUADRO 15

6. ABASTECIMIENTO DE AGUA

6.1 Traidas de agua.

6.1.10. Características de los depósitos de agua en el municipio encuestado.

CÓDIGO DE IDENTIFICACIÓN				CARACTERÍSTICAS DE LOS DEPÓSITOS							
Clave	Provincia	Municipio	Nº Orden	Tipo	Titular	Gestión	Capacidad	Estado	Protección	Limpieza	Contador
				Cl	Cl	Cl	m3	Cl	Cl	nº	Cl
DE	23	027	001	ES	MU	MU	147	B	NO	2.009	NO
DE	23	027	003	ES	MU	MU	500	E	SF	2.009	SA
TOTAL MUNICIPIO							647			4.018	

		ENCUESTA DE INFRAESTRUCTURA Y EQUIPAMIENTOS LOCALES- 2010					
		DIPUTACIÓN PROVINCIAL DE JAÉN					
		MUNICIPIO:					
		Provincia:		Isla:		Municipio	




CUADRO 16


6. ABASTECIMIENTO DE AGUA

6.1 Traidas de agua.

6.1.11. Características de los depósitos de agua encuestados, ubicados en municipios mayores de 50,000 habitantes

CÓDIGO DE IDENTIFICACIÓN				CARACTERÍSTICAS DE LOS DEPÓSITOS							
Clave	Provincia	Municipio	Nº Orden	Tipo	Titular	Gestión	Capacidad	Estado	Protección	Limpieza	Contador
				Cl	Cl	Cl	m3	Cl	Cl	nº	Cl
TOTAL MUNICIPIO							#Error			#Error	

	ENCUESTA DE INFRAESTRUCTURA Y EQUIPAMIENTOS LOCALES- 2010				
	DIPUTACIÓN PROVINCIAL DE JAÉN				
	MUNICIPIO:	CAZALILLA			
	Provincia:	23	Isla:		Municipio



DIPUTACIÓN DE JAÉN

CUADRO 17

6. ABASTECIMIENTO DE AGUA

6.1 Traidas de agua.

6.1.12. Identificación de las instalaciones de tratamiento de potabilización que dan servicio a los núcleos de población del municipio encuestado.

NÚCLEOS DE POBLACIÓN					CÓDIGO DE IDENTIFICACIÓN DE LA INSTALACIÓN			
Provincia	Municipio	Entidad	Núcleo	NOMBRE	Tratamiento de potabilizac.	Provincia	Municipio	Nº de Orden
					CI			
23	027	0001	01	CAZALILLA(NUCLEO)	TP	23	039	001

ENCUESTA DE INFRAESTRUCTURA Y EQUIPAMIENTOS LOCALES- 2010

DIPUTACIÓN PROVINCIAL DE JAÉN

MUNICIPIO: CAZALILLA

Provincia: 23 **Isla:** **Municipio** 027



CUADRO 20

6. ABASTECIMIENTO DE AGUA

6.2. Red de distribución.

6.2.1 Características de la red de distribución.

NÚCLEOS DE POBLACIÓN					CARACTERÍSTICAS DE LA RED DE DISTRIBUCIÓN					
Provincia	Municipio	Entidad	Núcleo	NOMBRE	Tipo de material	Sistema de Transporte	Estado	Titular	Gestión	Longitud
					CI	CI	CI	CI	CI	m
23	027	0001	01	CAZALILLA(NUCLEO)	FC	NO	M	MU	MU	2.301
23	027	0001	01	CAZALILLA(NUCLEO)	PC	NO	B	MU	MU	252
23	027	0001	01	CAZALILLA(NUCLEO)	PC	NO	M	MU	MU	324
23	027	0001	01	CAZALILLA(NUCLEO)	PC	NO	R	MU	MU	397
23	027	0001	01	CAZALILLA(NUCLEO)	PE	NO	B	MU	MU	4.517
23	027	0001	01	CAZALILLA(NUCLEO)	PE	NO	M	MU	MU	62
23	027	0001	01	CAZALILLA(NUCLEO)	PE	NO	R	MU	MU	846
TOTAL NÚCLEO										8.699
TOTAL DISEMINADO										0
TOTAL MUNICIPIO										8.699

ENCUESTA DE INFRAESTRUCTURA Y EQUIPAMIENTOS LOCALES- 2010



DIPUTACIÓN PROVINCIAL DE JAÉN

MUNICIPIO: CAZALILLA

Provincia: 23 **Isla:** **Municipio** 027



CUADRO 21

6. ABASTECIMIENTO DE AGUA

6.2 Distribución de agua

6.2.2 Características y elementos del servicio de abastecimiento de agua

6.2.2.2. Núcleos de población encuestados. 2.

Núcleo de Población			CARACTERÍSTICAS DEL SERVICIO					ELEMENTOS ACCESORIOS						CISTERNA
			Dotación de agua		Conta- dores	Tasa	Año de instala- ción	Hidrantes		Válvulas		Bocas de riego		
			Disponi- bilidad	Restri- cciones				Sufi- ciencia	Estado	Sufi- ciencia	Estado	Sufi- ciencia	Estado	
0001	01	CAZALILLA(NUCLEO)	SF	NO	SI	SI	1968	NO		IN	B	IN	B	NO

ENCUESTA DE INFRAESTRUCTURA Y EQUIPAMIENTOS LOCALES- 2010

DIPUTACIÓN PROVINCIAL DE JAÉN

MUNICIPIO: CAZALILLA

Provincia: 23 **Isla:** **Municipio** 027



CUADRO 22

6. ABASTECIMIENTO DE AGUA

6.2 Distribución de agua

6.2.2 Características y elementos del servicio de abastecimiento de agua

6.2.2.2. Núcleos de población encuestados. 3.

Núcleo de Población	CARACTERÍSTICAS DEL SERVICIO							DEFICIT RED DE DISTRIBUCION				
	Viviendas con servicio		Consumo		Deficiencias Presión		Pérdidas	Calidad	Longitud red	Viviendas afectadas red	Población afectada	
	Conectadas	No conect.	Invierno	Verano	Exceso	Defecto					Residente	Estacional
	nº	nº	m3/día	m3/día	nº	nº	%	Cl	m	nº	nº	nº
0001 01 CAZALILLA(NUCLEO)	445	0	223	386	0	0	33	B	0	0	0	0
TOTAL NÚCLEO	445	0	223	386	0	0			0	0	0	0
TOTAL DISEMINADO	0	0	0	0	0	0			0	10	0	25
TOTAL MUNICIPIO	445	0	223	386	0	0			0	10	0	25

ENCUESTA DE INFRAESTRUCTURA Y EQUIPAMIENTOS LOCALES- 2010

DIPUTACIÓN PROVINCIAL DE JAÉN

MUNICIPIO: CAZALILLA

Provincia: 23 Isla: Municipio 027




CUADRO 24

7. SANEAMIENTO Y DEPURACIÓN.

7.1 Sistema de Saneamiento.

7.1.1 Características de los tramos de red de alcantarillado interior.

NÚCLEOS DE POBLACIÓN					CARACTERÍSTICAS DE LA RED DE ALCANTARILLADO INTERIOR						
Provincia	Municipio	Entidad	Núcleo	NOMBRE	Tipo de material	Sistema de transporte	Estado	Tipo de red	Titular	Gestión	Longitud
					CI	CI	CI	CI	CI	CI	m
23	027	0001	01	CAZALILLA(NUCLEO)	HO	GR	B	RE	MU	MU	535
23	027	0001	01	CAZALILLA(NUCLEO)	HO	GR	M	RE	MU	MU	1.201
23	027	0001	01	CAZALILLA(NUCLEO)	HO	GR	R	RE	MU	MU	1.254
23	027	0001	01	CAZALILLA(NUCLEO)	PC	GR	B	RE	MU	MU	1.905
23	027	0001	01	CAZALILLA(NUCLEO)	PC	GR	R	RE	MU	MU	157
TOTAL NÚCLEO											5.052
TOTAL DISEMINADO											
TOTAL MUNICIPIO											

		ENCUESTA DE INFRAESTRUCTURA Y EQUIPAMIENTOS LOCALES- 2010					
		DIPUTACIÓN PROVINCIAL DE JAÉN					
		MUNICIPIO:		CAZALILLA			
		Provincia:	23	Isla:		Municipio	027




CUADRO 25

7. SANEAMIENTO Y DEPURACIÓN

7.1 Sistema de saneamiento.

7.1.2 Identificación de los colectores generales que dan servicio a los núcleos de población del municipio encuestado.

NÚCLEO DE POBLACIÓN					CÓDIGO DE IDENTIFICACIÓN			
Provincia	Municipio	Entidad	Núcleo	NOMBRE	Colector	Provincia	Municipio	Nº de Orden
					CI			
23	027	0001	01	CAZALILLA(NUCLEO)	CL	23	027	001
23	027	0001	01	CAZALILLA(NUCLEO)	CL	23	027	002
23	027	0001	01	CAZALILLA(NUCLEO)	CL	23	027	003
23	027	0001	01	CAZALILLA(NUCLEO)	CL	23	027	004

		ENCUESTA DE INFRAESTRUCTURA Y EQUIPAMIENTOS LOCALES- 2010			
		DIPUTACIÓN PROVINCIAL DE JAÉN			
		MUNICIPIO:	CAZALILLA		
		Provincia:	23	Isla:	




CUADRO 26


7. SANEAMIENTO Y DEPURACIÓN

7.1 Sistema de saneamiento.

7.1.3 Identificación de los colectores generales en el municipio encuestado.

CÓDIGO DE IDENTIFICACIÓN			
Colector	Provincia	Municipio	Nº de Orden
CI			
CL	23	027	001
CL	23	027	002
CL	23	027	003
CL	23	027	004

	ENCUESTA DE INFRAESTRUCTURA Y EQUIPAMIENTOS LOCALES- 2010				
	DIPUTACIÓN PROVINCIAL DE JAÉN				
	MUNICIPIO:				
	Provincia:		Isla:		Municipio




CUADRO 27

7. SANEAMIENTO Y DEPURACIÓN

7.1 Sistema de saneamiento.

7.1.4 Identificación de los colectores generales encuestados, ubicados en municipios mayores de 50.000 habitantes.

CÓDIGO DE IDENTIFICACIÓN			
Colector	Provincia	Municipio	Nº de Orden
CI			

		ENCUESTA DE INFRAESTRUCTURA Y EQUIPAMIENTOS LOCALES- 2010					
		DIPUTACIÓN PROVINCIAL DE JAÉN					
MUNICIPIO:		CAZALILLA					
Provincia:	23	Isla:		Municipio	027		




CUADRO 28

7. SANEAMIENTO Y DEPURACIÓN.

7.1 Sistema de Saneamiento.

7.1.5 Tramos de colectores generales en el municipio encuestado.

CÓDIGO DE IDENTIFICACIÓN				CARACTERÍSTICAS DE LOS COLECTORES GENERALES					
Clave	Provincia	Municipio	Nº	Tipo de material	Sistema de transporte	Estado	Titular	Gestión	Longitud
				CI	CI	CI	CI	CI	m
CL	23	027	001	PC	GR	B	MU	MU	788
CL	23	027	002	PC	GR	B	MU	MU	521
CL	23	027	003	HO	GR	B	MU	MU	220
CL	23	027	003	PC	GR	B	MU	MU	303
CL	23	027	004	HO	GR	M	MU	MU	241
CL	23	027	004	PC	GR	B	MU	MU	206
TOTAL MUNICIPIO									2.279

		ENCUESTA DE INFRAESTRUCTURA Y EQUIPAMIENTOS LOCALES- 2010					
		DIPUTACIÓN PROVINCIAL DE JAÉN					
MUNICIPIO:		CAZALILLA					
Provincia:	23	Isla:		Municipio	027		




CUADRO 31

7. SANEAMIENTO Y DEPURACIÓN

7.1 Sistema de saneamiento.

7.1.8 Identificación de los EMISARIOS en el municipio encuestado.

CÓDIGO DE IDENTIFICACIÓN				PUNTO DE VERTIDO		DISTANCIA
				Tipo de vertido	Zona de vertido	
Clave	Provincia	Municipio	Nº	CI	CI	
EM	23	027	001	AD	ZM	478

	ENCUESTA DE INFRAESTRUCTURA Y EQUIPAMIENTOS LOCALES- 2010				
	DIPUTACIÓN PROVINCIAL DE JAÉN				
	MUNICIPIO:				
	Provincia:		Isla:		Municipio





CUADRO 32

7. SANEAMIENTO Y DEPURACIÓN

7.1 Sistema de saneamiento.

7.1.9 Identificación de los EMISARIOS, ubicados en municipios mayores de 50.000 habitantes.

CÓDIGO DE IDENTIFICACIÓN				PUNTO DE VERTIDO		DISTANCIA
				Tipo de vertido	Zona de vertido	
Clave	Provincia	Municipio	Nº	CI	CI	

	ENCUESTA DE INFRAESTRUCTURA Y EQUIPAMIENTOS LOCALES- 2010						
	DIPUTACIÓN PROVINCIAL DE JAÉN						
	MUNICIPIO:		CAZALILLA				
	Provincia:	23	Isla:		Municipio	027	


CUADRO 33

7. SANEAMIENTO Y DEPURACIÓN

7.1 Sistema de saneamiento.

7.1.10 Características de los tramos de emisarios en el municipio encuestado.

CÓDIGO DE IDENTIFICACIÓN				CARACTERÍSTICAS DE LOS TRAMOS DE EMISARIOS			
				Tipo de material	Estado	Longitud del tramo	
						Terrestre	Marítima
Clave	Provincia	Municipio	Nº	CI	CI	m	m
EM	23	027	001	HO	B	1.205	0
TOTAL MUNICIPIO						1.205	0

	ENCUESTA DE INFRAESTRUCTURA Y EQUIPAMIENTOS LOCALES- 2010				
	DIPUTACIÓN PROVINCIAL DE JAÉN				
	MUNICIPIO:				
	Provincia:		Isla:		Municipio



CUADRO 34

7. SANEAMIENTO Y DEPURACIÓN

7.1 Sistema de saneamiento.

7.1.11 Características de los tramos de emisarios encuestados, ubicados en municipios mayores de 50.000 habitante

CÓDIGO DE IDENTIFICACIÓN				CARACTERÍSTICAS DE LOS TRAMOS DE EMISARIOS			
				Tipo de material	Estado	Longitud del tramo	
						Terrestre	Marítima
Clave	Provincia	Municipio	Nº	CI	CI	m	m
TOTAL MUNICIPIO						#Error	#Error

ENCUESTA DE INFRAESTRUCTURA Y EQUIPAMIENTOS LOCALES- 2010



DIPUTACIÓN PROVINCIAL DE JAÉN


MUNICIPIO: CAZALILLA

Provincia: 23 **Isla:** **Municipio** 027



CUADRO 35
7. SANEAMIENTO Y DEPURACIÓN
 7.1 Sistema de saneamiento.
 7.1.12. Características del servicio de alcantarillado
 7.1.12.1. Nucleos de poblacion encuestados. 5

Núcleo de Población	ELEMENTOS ACCESORIOS				CARACTERÍSTICAS DEL SERVICIO			DÉFICIT DE ALCANTARILLADO				CAUDAL m3/año				
	Pozos	Sumideros	Aliviadero		Calidad	Viviendas con servicio		Longitud red	Viviendas afectadas	Población afectada		Desagüe	Tratado	Reutilizado		
			Con acumulac.	Sin Acumulac.		Conect.	No conect.			Residente	Estacional			Urbano	Rústico	Industrial
	CI	CI	CI	CI	CI	nº	nº	m	nº	nº	nº					
0001 01 CAZALILLA(NUCLEO)	IN	IN	NO	NO	B	445	0	0	0	0	0	109.548	0	0	0	0
TOTAL NÚCLEO						445	0	0	0	0	0	109.548	0	0	0	0
TOTAL DISEMINADO						0	0	0	10	0	25	0	0			
TOTAL MUNICIPIO						445	0	0	10	0	25	109.548	0	0	0	0

		ENCUESTA DE INFRAESTRUCTURA Y EQUIPAMIENTOS LOCALES- 2010					
		DIPUTACIÓN PROVINCIAL DE JAÉN					
		MUNICIPIO:		CAZALILLA			
		Provincia:	23	Isla:		Municipio	027



CUADRO 42
8. RECOGIDA Y ELIMINACION DE RESIDUOS URBANOS.
8.1 Recogida de residuos urbanos.

Núcleo de Población			RECOGIDA DE RESIDUOS URBANOS					
			Tipo de recogida	Gestión	Periodicidad	Calidad	Producción	Contenedores
			CI	CI	CI	CI	Tm	nº
0001	01	CAZALILLA(NUCLEO)	PA	CON	SE	AD	40	8
0001	01	CAZALILLA(NUCLEO)	PI	CON	OT	AD	7	3
0001	01	CAZALILLA(NUCLEO)	PL	CON	SE	AD	22	8
0001	01	CAZALILLA(NUCLEO)	RN	CON	DI	AD	213	10
0001	01	CAZALILLA(NUCLEO)	VI	CON	OT	AD	85	5
TOTAL NÚCLEO							367	34
TOTAL DISEMINADO							0	0
TOTAL MUNICIPIO							367	34



ENCUESTA DE INFRAESTRUCTURA Y EQUIPAMIENTOS LOCALES- 2010

DIPUTACIÓN PROVINCIAL DE JAÉN

MUNICIPIO: CAZALILLA

Provincia: 23 Isla: Municipio 027



CUADRO 43

8. RECOGIDA Y ELIMINACION DE RESIDUOS URBANOS.

8.2 Núcleos sin recogida de residuos urbanos. Limpieza de calles.

8.2.1 Núcleos de población encuestados.

Núcleo de Población			ÁMBITO SIN SERVICIO			LIMPIEZA DE CALLES	
			Viviendas afectadas nº	Población afectada		Servicio	Plantilla
				Residente	Estacional	Cl	nº
0001	01	CAZALILLA(NUCLEO)	0	0	0	NO	0
TOTAL NÚCLEO			0	0	0		0
TOTAL DISEMINADO			10	0	25		0
TOTAL MUNICIPIO			10	0	25		0

	ENCUESTA DE INFRAESTRUCTURA Y EQUIPAMIENTOS LOCALES- 2010					
	DIPUTACIÓN PROVINCIAL DE JAÉN					
	MUNICIPIO:		CAZALILLA			
	Provincia:	23	Isla:		Municipio	027



CUADRO 44

8. RECOGIDA Y ELIMINACION DE RESIDUOS URBANOS.

8.3 Vertederos. (Instalaciones de eliminación y tratamiento de residuos).

8.3.1 Identificación de los vertederos que dan servicio a los núcleos de población del municipio encuestado.

Núcleo de Población			CÓDIGO DE IDENTIFICACIÓN			
			Vertedero	Provincia	Municipio	Nº de orden
CI						
0001	01	CAZALILLA(NUCLEO)	VC	23	055	001



ENCUESTA DE INFRAESTRUCTURA Y EQUIPAMIENTOS LOCALES- 2010

DIPUTACIÓN PROVINCIAL DE JAÉN

MUNICIPIO:

Provincia:

Isla:

Municipio



CUADRO 45

8. RECOGIDA Y ELIMINACION DE RESIDUOS URBANOS

8.3 Vertederos (Instalaciones de eliminación y tratamiento de residuos)

8.3.2 Características de las Instalaciones.

CODIGO DE IDENTIFICACION				Tipo	Titular	Gestión	PROBLEMAS EXISTENTES								CAPACIDAD			ESTADO	VIDA UTIL	CATEGORIA	ACTIVIDAD			
Tipo	Provincia	Municipio	Nº				OI	Hu	Ca	Ri	Fi	Iv	Fa	Sa	In	Ot	Total					Ampl.	Transformac.	
							Cl	Cl	Cl	Cl	Cl	Cl	Cl	Cl	Cl	Cl	Cl					m3	% Ocupa	Cl
TOTAL MUNICIPIO																	#Error		#Error					



ENCUESTA DE INFRAESTRUCTURA Y EQUIPAMIENTOS LOCALES- 2010

DIPUTACIÓN PROVINCIAL DE JAÉN

MUNICIPIO:

Provincia:

Isla:

Municipio




CUADRO 46

8. RECOGIDA Y ELIMINACION DE RESIDUOS URBANOS

8.3 Vertederos (Instalaciones de eliminación y tratamiento de residuos)

8.3.3 Características de las Instalaciones encuestadas, ubicadas en municipios mayores de 50.000 habitant

CODIGO DE IDENTIFICACION				Tipo	Titular	Gestión	PROBLEMAS EXISTENTES								CAPACIDAD			ESTADO	VIDA UTIL	CATEGORIA	ACTIVIDAD		
Tipo	Provincia	Municipio	Nº				OI	Hu	Ca	Ri	Fi	Iv	Fa	Sa	In	Ot	Total					Ampl.	Transformac.
				Cl	Cl	Cl	Cl	Cl	Cl	Cl	Cl	Cl	Cl	Cl	m3	% Ocupa	Cl	Tm/año	Cl	nº	nº	nº	
TOTAL MUNICIPIO																#Error			#Error				

		ENCUESTA DE INFRAESTRUCTURA Y EQUIPAMIENTOS LOCALES- 2010				
		DIPUTACIÓN PROVINCIAL DE JAÉN				
MUNICIPIO:		CAZALILLA				
Provincia:	23	Isla:		Municipio	027	



CUADRO 47
9. ALUMBRADO PUBLICO

NÚCLEO DE POBLACIÓN					AHORRO ENERGÉTICO		CALIDAD	Potencia Instalada	Puntos de luz
Provincia	Municipio	Entidad	Núcleo	Denominación	Rfi	Rfi	Cl	Kw	nº
23	027	0001	01	CAZALILLA(NUCLEO)	SI	NO	R	27	332
TOTAL NÚCLEO									332
TOTAL DISEMINADO									0
TOTAL MUNICIPIO									332

ENCUESTA DE INFRAESTRUCTURA Y EQUIPAMIENTOS LOCALES- 2010

DIPUTACIÓN PROVINCIAL DE JAÉN

MUNICIPIO:

CAZALILLA

Provincia:

23

Isla:

Municipio

027



CUADRO 48

10. OTRAS INFORMACIONES MUNICIPALES

NÚCLEO DE POBLACIÓN					RECEPCIÓN TV		TELEFONÍA MOVIL		CORREO	BANDA ANCHA						CAPI	CALIDAD SUMIN. ENERGÍA		ALUMBR.PÚBLICO AMB.SIN SERV.	
Provincia	Municipio	Entidad	Núcleo	Denominación	Antena	Cable	Gsm	Umts		Rd	Xd	Wi	Ca	Rb	St		Electr.	Gas	Viv afec	Long calle
					CI	CI	CI	CI	CI	CI	CI	CI	CI	CI	CI	CI	nº	m		
23	027	0001	01	CAZALILLA(NUCLEO)	B	C	R	C	NO	NO	SI	NO	NO	NO	NO	M	C	0	0	
TOTAL NÚCLEO																		0	0	
TOTAL DISEMINADO																		10	0	
TOTAL MUNICIPIO																		10	0	

ENCUESTA DE INFRAESTRUCTURA Y EQUIPAMIENTOS LOCALES- 2010

DIPUTACIÓN PROVINCIAL DE JAÉN

MUNICIPIO:

CAZALILLA

Provincia:

23

Isla:

Municipio

027



CUADRO 48

10. OTRAS INFORMACIONES MUNICIPALES

NÚCLEO DE POBLACIÓN					RECEPCIÓN TV		TELEFONÍA MOVIL		CORREO	BANDA ANCHA						CAPI	CALIDAD SUMIN. ENERGÍA		ALUMBR.PÚBLICO AMB.SIN SERV.	
Provincia	Municipio	Entidad	Núcleo	Denominación	Antena	Cable	Gsm	Umts		Rd	Xd	Wi	Ca	Rb	St		Electr.	Gas	Viv afec	Long calle
					CI	CI	CI	CI	CI	CI	CI	CI	CI	CI	CI	CI	nº	m		

**ENCUESTA DE INFRAESTRUCTURA Y EQUIPAMIENTOS LOCALES- 2010**

DIPUTACIÓN PROVINCIAL DE JAÉN

MUNICIPIO:

CAZALILLA

Provincia:

23

Isla:**Municipio**

027

**CUADRO 50****12. INSTALACIONES DEPORTIVAS DE USO PÚBLICO****12.2 Tipos de deportes de las Instalaciones.**

CÓDIGO DE IDENTIFICACIÓN				NOMBRE DE LA INSTALACIÓN	Tipo de deporte
Clave	Provincia	Municipio	Nº Orden		CI
ID	23	027	001	Pista Polideportiva en Complejo Polideportivo	BC
ID	23	027	001	Pista Polideportiva en Complejo Polideportivo	BM
ID	23	027	001	Pista Polideportiva en Complejo Polideportivo	BV
ID	23	027	001	Pista Polideportiva en Complejo Polideportivo	TE
ID	23	027	002	Campo de Futbol en Complejo Polideportivo	FB
ID	23	027	002	Campo de Futbol en Complejo Polideportivo	OT
ID	23	027	003	Piscina Municipal en Complejo Polideportivo	NA



ENCUESTA DE INFRAESTRUCTURA Y EQUIPAMIENTOS LOCALES- 2010					
DIPUTACIÓN PROVINCIAL DE JAÉN					
MUNICIPIO:	CAZALILLA				
Provincia:	23	Isla:		Municipio	027



CUADRO 51

12. OTRAS INSTALACIONES PÚBLICAS.

12.1 Centros Culturales y de Esparcimiento.

12.1.1 Características de las instalaciones.

CÓDIGO DE IDENTIFICACIÓN			NOMBRE DEL CENTRO	CARACTERÍSTICAS							
Provin-cia	Muni-cipio	Nº Orden		Tipo	Titular	Gestión	Superficie (m2)			Sin Barreras Arquitectónicas	Estado
				CI	CI	CI	Cubierta	Aire Libre	Solar	CI	
23	027	002	Hogar del Pensionista	HP	MU	MU	122	0	122	SI	B
23	027	001	Centro Civico Social	CS	MU	MU	122	0	122	SI	B
TOTAL MUNICIPIO							244	0	244		



ENCUESTA DE INFRAESTRUCTURA Y EQUIPAMIENTOS LOCALES- 2010					
DIPUTACIÓN PROVINCIAL DE JAÉN					
MUNICIPIO:		CAZALILLA			
Provincia:	23	Isla:		Municipio	027



CUADRO 52
12. OTRAS INSTALACIONES PÚBLICAS.
12.1 Centros Culturales y de Esparcimiento.
12.1.2 Superficie de los Usos de los Centros.

CÓDIGO DE IDENTIFICACIÓN			NOMBRE DEL CENTRO	USO	SUPERFICIE CUBIERTA
Provin-cia	Muni-cipio	Nº Orden		Cl	m2
23	027	001	Centro Civico Social	CV	122
23	027	002	Hogar del Pensionista	PN	122
TOTAL MUNICIPIO					244



ENCUESTA DE INFRAESTRUCTURA Y EQUIPAMIENTOS LOCALES- 2010

DIPUTACIÓN PROVINCIAL DE JAÉN

MUNICIPIO:

Provincia:

Isla:


Municipio



CUADRO 54

13. LONJAS, MERCADOS Y RECINTOS FERIALES.


CÓDIGO DE IDENTIFICACIÓN				NÚCLEO DE POBLACIÓN	NOMBRE DEL EQUIPAMIENTO	TIPO	TITULAR	GESTIÓN	SUPERFICIE (m2)			Sin Barreras Arquitectónicas	ESTADO
Clave	Provincia	Municipio	Nº Orden						Cubierta	Aire Libre	Solar		
					CI	CI	CI	CI				CI	CI
TOTAL MUNICIPIO									#Error	#Error	#Error		

	ENCUESTA DE INFRAESTRUCTURA Y EQUIPAMIENTOS LOCALES- 2010					
	DIPUTACIÓN PROVINCIAL DE JAÉN					
	MUNICIPIO:		CAZALILLA			
	Provincia:	23	Isla:		Municipio	027



CUADRO 57
16. TANATORIOS

CÓDIGO DE IDENTIFICACIÓN				NÚCLEO DE POBLACIÓN	NOMBRE DEL TANATORIO	TITULAR	GESTIÓN	CARACTERÍSTICAS					
Clave	Provincia	Municipio	Nº Orden					Superficie (m2)			Salas	Sin Barreras Arquitectónicas	Estado
								Cubierta	Aire libre	Solar	nº	CI	CI
TA	23	027	001	CAZALILLA(NUCLEO)	Tanatorio Municipal	MU	MU	79	0	79	1	SI	B
TOTAL MUNICIPIO								79	0	79	1		


	ENCUESTA DE INFRAESTRUCTURA Y EQUIPAMIENTOS LOCALES- 2010									
	DIPUTACIÓN PROVINCIAL DE JAÉN									
	MUNICIPIO:		CAZALILLA							
	Provincia:	23	Isla:		Municipio	027				



DIPUTACIÓN DE JAÉN

CUADRO 58
17. CENTROS SANITARIOS

CÓDIGO DE IDENTIFICACIÓN				NÚCLEO DE POBLACIÓN	NOMBRE DEL CENTRO	TIPO	TITULAR	GESTIÓN	SUPERFICIE (m2)			UCI	CAMAS	Sin Barreras Arquitectónicas	ESTADO
Clave	Provincia	Municipio	Nº Orden						CI	CI	CI				
SA	23	027	001	CAZALILLA(NUCLEO)	Consultorio Medico	CLO	CAU	SAS	195	216	337	NO	0	SI	B
TOTAL MUNICIPIO															



	ENCUESTA DE INFRAESTRUCTURA Y EQUIPAMIENTOS LOCALES- 2010										
	DIPUTACIÓN PROVINCIAL DE JAÉN										
	MUNICIPIO:		CAZALILLA								
	Provincia:	23	Isla:		Municipio	027					



CUADRO 59

18. CENTROS ASISTENCIALES

CÓDIGO DE IDENTIFICACIÓN				NÚCLEO DE POBLACIÓN	NOMBRE DEL CENTRO	TIPO	TITULAR	GESTIÓN	PLAZAS	SUPERFICIE (m2)			Sin Barreras Arquitectónicas	ESTADO
Clave	Provincia	Municipio	Nº Orden							CI	CI	Km		
AS	23	027	001	CAZALILLA(NUCLEO)	Guarderia Municipal	GI	MU	MU	40	283	79	237	SI	B
AS	23	027	002	CAZALILLA(NUCLEO)	Residencia de la tercera Edad	RA	MU	MU	120	4.376	5.286	7.057	SI	E
TOTAL MUNICIPIO									160	4.659	5.365	7.294		


	ENCUESTA DE INFRAESTRUCTURA Y EQUIPAMIENTOS LOCALES- 2010						
	DIPUTACIÓN PROVINCIAL DE JAÉN						
	MUNICIPIO:		CAZALILLA				
	Provincia:	23	Isla:		Municipio	027	

CUADRO 60

19 CENTROS DE ENSEÑANZA

19.1. Características de los Centros.

CÓDIGO DE IDENTIFICACIÓN				NÚCLEO DE POBLACIÓN	NOMBRE DEL CENTRO	Ámbito	Titular	SUPERFICIE (m2)			Sin Barreras Arquitectónicas	ESTADO
Clave	Provincia	Municipio	Nº Orden					Cl	Cl	Cubierta		
EN	23	027	001			CAZALILLA(NUCLEO)	Centro de Educacion de Adultos	L	CE	118	0	118
EN	23	027	002	CAZALILLA(NUCLEO)	CP. Martin Peinado	L	CE	1.582	2.031	2.822	SI	B
TOTAL MUNICIPIO								1.700	2.031	2.940		

	ENCUESTA DE INFRAESTRUCTURA Y EQUIPAMIENTOS LOCALES- 2010				
	DIPUTACIÓN PROVINCIAL DE JAÉN				
	MUNICIPIO:	CAZALILLA			
	Provincia:	23	Isla:		Municipio



CUADRO 61

19 CENTROS DE ENSEÑANZA

19.2. Niveles de enseñanza de los Centros.

CÓDIGO DE IDENTIFICACIÓN				NÚCLEO DE POBLACIÓN	NOMBRE DEL CENTRO	Nivel	CENTROS NO UNIVERSITARIOS			
Clave	Provincia	Municipio	Nº Orden				Cl	Unidades	Plazas	Alumnos
EN	23	027	001	CAZALILLA(NUCLEO)	Centro de Educacion de Adultos	OTR	2	50	48	
EN	23	027	002	CAZALILLA(NUCLEO)	CP. Martin Peinado	ESO	2	50	18	
EN	23	027	002	CAZALILLA(NUCLEO)	CP. Martin Peinado	ESP	1	10	8	
EN	23	027	002	CAZALILLA(NUCLEO)	CP. Martin Peinado	INF	3	75	17	
EN	23	027	002	CAZALILLA(NUCLEO)	CP. Martin Peinado	PRI	6	150	43	
TOTAL MUNICIPIO								14	335	134



ENCUESTA DE INFRAESTRUCTURA Y EQUIPAMIENTOS LOCALES- 2010

DIPUTACIÓN PROVINCIAL DE JAÉN

MUNICIPIO: CAZALILLA

Provincia: 23 Isla: Municipio 027



CUADRO 63

21. CASAS CONSISTORIALES Y OTROS EQUIPAMIENTOS DE USO O TITULARIDAD MUNICIPAL

21.1 Características de los equipamientos.

CÓDIGO DE IDENTIFICACIÓN				NÚCLEO DE POBLACIÓN	NOMBRE DEL EQUIPAMIENTO	TIPO	TITULAR	TENENCIA	SUPERFICIE (m2)			Sin Barreras Arquitectónicas	ESTADO
Clave	Provincia	Municipio	Nº Orden						CI	CI	CI		
CC	23	027	001	CAZALILLA(NUCLEO)	Casa Consistorial	AY	MU	MU	815	12	304	SI	B
CC	23	027	002	CAZALILLA(NUCLEO)	Almacen Municipal	OT	MU	MU	414	0	207	SI	B
CC	23	027	003	CAZALILLA(NUCLEO)	Nave Almacen Municipal	OT	MU	MU	53	0	53	SI	R
CC	23	027	004	CAZALILLA(NUCLEO)	Casa del Medico	VM	MU	MU	128	54	118	SI	R
CC	23	027	005	CAZALILLA(NUCLEO)	Nave Industrial Productos Carnicos	OT	MU	MU	342	0	342	SI	E
CC	23	027	006	CAZALILLA(NUCLEO)	Nave Municipal de Empresas	OT	MU	MU	500	700	1.200	SI	B
CC	23	027	007	CAZALILLA(NUCLEO)	Ayuntamiento Viejo	OT	MU	MU	290	0	110	SI	M
CC	23	027	008	CAZALILLA(NUCLEO)	Nave Municipal	OT	MU	MU	218	0	218	SI	B
CC	23	027	009	CAZALILLA(NUCLEO)	Nave Vivero	OT	MU	MU	150	0	150	SI	B
CC	23	027	010	CAZALILLA(NUCLEO)	Apartamentos para Residencia 01	VM	MU	MU	122	0	122	SI	B
CC	23	027	011	CAZALILLA(NUCLEO)	Apartamentos para Residencia 02	VM	MU	MU	122	0	122	SI	B
TOTAL MUNICIPIO									3.154	766	2.946		



ENCUESTA DE INFRAESTRUCTURA Y EQUIPAMIENTOS LOCALES- 2010					
DIPUTACIÓN PROVINCIAL DE JAÉN					
MUNICIPIO:	CAZALILLA				
Provincia:	23	Isla:		Municipio	027




CUADRO 64

21 CASAS CONSISTORIALES Y OTROS EQUIPAMIENTOS DE USO O TITULARIDAD MUNICIPAL

21.2 Superficies de los usos de las Casas Consistoriales y otros equipamientos.

CÓDIGO DE IDENTIFICACIÓN				NÚCLEO DE POBLACIÓN	NOMBRE DEL EQUIPAMIENTO	USO	SUPERFICIE CUBIERTA
Clave	Provincia	Municipio	Nº Orden			CI	m2
CC	23	027	001	CAZALILLA(NUCLEO)	Casa Consistorial	AM	815
CC	23	027	002	CAZALILLA(NUCLEO)	Almacen Municipal	AA	414
CC	23	027	003	CAZALILLA(NUCLEO)	Nave Almacen Municipal	AA	53
CC	23	027	004	CAZALILLA(NUCLEO)	Casa del Medico	VI	128
CC	23	027	005	CAZALILLA(NUCLEO)	Nave Industrial Productos Carnicos	AA	342
CC	23	027	006	CAZALILLA(NUCLEO)	Nave Municipal de Empresas	AA	500
CC	23	027	007	CAZALILLA(NUCLEO)	Ayuntamiento Viejo	OT	240
CC	23	027	007	CAZALILLA(NUCLEO)	Ayuntamiento Viejo	AA	50
CC	23	027	008	CAZALILLA(NUCLEO)	Nave Municipal	AA	218
CC	23	027	009	CAZALILLA(NUCLEO)	Nave Viviero	AA	150
CC	23	027	010	CAZALILLA(NUCLEO)	Apartamentos para Residencia 01	VI	122
CC	23	027	011	CAZALILLA(NUCLEO)	Apartamentos para Residencia 02	VI	122

	ENCUESTA DE INFRAESTRUCTURA Y EQUIPAMIENTOS LOCALES- 2010				
	DIPUTACIÓN PROVINCIAL DE JAÉN				
	MUNICIPIO:				
	Provincia:		Isla:		Municipio



CUADRO 65

22. EDIFICIOS DE TITULARIDAD PUBLICA SIN USO

CÓDIGO DE IDENTIFICACIÓN				NÚCLEO DE POBLACIÓN	NOMBRE DEL EQUIPAMIENTO	TITUL.	SUPERFICIE (m2)			ESTADO	USO ANTERIOR
Clave	Provincia	Municipio	Nº Orden				CI	Cubierta	Aire Libre		
TOTAL MUNICIPIO							#Error	#Error	#Error		

