

# Encuesta de Infraestructura y Equipamientos Locales

**Fase de 2010**

*Cuestionario*

**23**

**026**

**CASTILLO DE LOCUBIN**



|  |           |  |  |                  |            |  |  |
|--|-----------|--|--|------------------|------------|--|--|
|  |           | <b>ENCUESTA DE INFRAESTRUCTURA Y EQUIPAMIENTOS LOCALES- 2010</b> |  |                  |            |  |  |
|  |           | <b>DIPUTACIÓN PROVINCIAL DE JAÉN</b>                             |  |                  |            |  |  |
| <b>MUNICIPIO:</b>  |           | <b>CASTILLO DE LOCUBIN</b>                                       |  |                  |            |  |  |
| <b>Provincia:</b>  | <b>23</b> | <b>Isla:</b>   |  | <b>Municipio</b> | <b>026</b> |  |  |



## CUADRO 06

### 6. ABASTECIMIENTO DE AGUA

#### 6.1. Traidas de agua.

##### 6.1.1. Identificación de las captaciones de agua que dan servicio a los núcleos de población del municipio encuestado.

| NÚCLEOS DE POBLACIÓN |           |         |        |                             | CÓDIGO DE IDENTIFICACIÓN DE LA CAPTACIÓN |           |           |             |                        |
|----------------------|-----------|---------|--------|-----------------------------|--|-----------|-----------|-------------|------------------------|
| Provincia            | Municipio | Entidad | Núcleo | NOMBRE                      | Captación                                | Provincia | Municipio | Nº de orden | Nombre de la captación |
|                      |           |         |        |                             | CI                                       | CI        | CI        | CI          | CI                     |
| 23                   | 026       | 0004    | 01     | CASTILLO DE LOCUBIN(NUCLEO) | CA                                       | 23        | 026       | 001         | N.Rio San Juan         |
| 23                   | 026       | 0004    | 01     | CASTILLO DE LOCUBIN(NUCLEO) | CA                                       | 23        | 026       | 002         | El Pedregal            |
| 23                   | 026       | 0010    | 01     | VENTAS DEL CARRIZAL(NUCLEO) | CA                                       | 23        | 026       | 001         | N.Rio San Juan         |
| 23                   | 026       | 0010    | 01     | VENTAS DEL CARRIZAL(NUCLEO) | CA                                       | 23        | 026       | 002         | El Pedregal            |

**ENCUESTA DE INFRAESTRUCTURA Y EQUIPAMIENTOS LOCALES- 2010****DIPUTACIÓN PROVINCIAL DE JAÉN****MUNICIPIO:****CASTILLO DE LOCUBIN****Provincia:****23****Isla:****Municipio****026****CUADRO 01****1. INFORMACION DEMOGRÁFICA****1.1 Población, viviendas y accesibilidad de los núcleos.****1.1.1 Núcleos de población encuestados. 1**

| ent                     | núc | Núcleo de población         | PADRON 2009 | Poblacion estacional máxima | Altitud | Viviendas Familiares | Plazas Hoteleras | Plazas de Turismo Rural | Accesibilidad |
|-------------------------|-----|-----------------------------|-------------|-----------------------------|---------|----------------------|------------------|-------------------------|---------------|
| 0004                    | 01  | CASTILLO DE LOCUBIN(NUCLEO) | 3.992       | 6.000                       | 550     | 2.068                | 30               | 0                       | NO            |
| 0010                    | 01  | VENTAS DEL CARRIZAL(NUCLEO) | 416         | 650                         | 648     | 302                  | 0                | 0                       | NO            |
| <b>TOTAL NÚCLEO</b>     |     |                             | 4.408       | 6.650                       |         | 2.370                | 30               | 0                       |               |
| <b>TOTAL DISEMINADO</b> |     |                             | 324         | 500                         |         | 172                  | 0                | 50                      |               |
| <b>TOTAL MUNICIPIO</b>  |     |                             | 4.732       | 7.150                       |         | 2.542                | 30               | 50                      |               |

**ENCUESTA DE INFRAESTRUCTURA Y EQUIPAMIENTOS LOCALES- 2010**

DIPUTACIÓN PROVINCIAL DE JAÉN

**MUNICIPIO:**

CASTILLO DE LOCUBIN

**Provincia:**

23

**Isla:****Municipio**

026

**CUADRO 02****2. PLANEAMIENTO URBANÍSTICO**

| FIGURA DE PLANEAMIENTO |                    |                         | Superficie Municipio | Publicación B.O. | Suelo Urbanizado | Suelo Rural | Suelo Rural Preservado |
|------------------------|--------------------|-------------------------|----------------------|------------------|------------------|-------------|------------------------|
| Tipo                   | Estado Tramitación | Denominación            | Hectáreas            | Fecha            | Hectáreas        | Hectáreas   | Hectáreas              |
| N.M                    | AD                 | MOD.NORMAS SUBSIDIARIAS | 10.358,40            | 24/10/2002       | 102,95           | 5.317,37    | 4.938,08               |

**ENCUESTA DE INFRAESTRUCTURA Y EQUIPAMIENTOS LOCALES- 2010**

**DIPUTACIÓN PROVINCIAL DE JAÉN**

**MUNICIPIO:** **CASTILLO DE LOCUBIN**

**Provincia:** **23**      **Isla:**      **Municipio** **026**



**CUADRO 03**  
**3. OTROS SERVICIOS DEL MUNICIPIO**

**3.1. Municipios encuestados.**

| SEDE WEB MUNICIPAL     |                          |                         | ORDENANZAS<br>SOTERRA-<br>MIENTO | ENERGÍAS ALTERNATIVAS |              |               |             |                       |                    |                   |             | Cobertura<br>a<br>Telefonía<br>Movil | TV<br>Digital<br>por Cable |
|------------------------|--------------------------|-------------------------|----------------------------------|-----------------------|--------------|---------------|-------------|-----------------------|--------------------|-------------------|-------------|--------------------------------------|----------------------------|
| Información<br>general | Información<br>turística | Gobierno<br>electrónico |                                  | Energía eólica        | KW<br>eólica | Energía solar | KW<br>solar | Planta<br>Mareomotriz | KW<br>Mareo-motriz | Otras<br>Energías | KW<br>Otras |                                      |                            |
| CI                     | CI                       | CI                      | CL                               | CI                    | Kw           | CI            | Kw          | CI                    | Kw                 | CI                | Kw          | CI                                   | CI                         |
| SI                     | SI                       | NO                      | NO                               | NO                    | 0            | NO            | 0           | NO                    | 0                  | NO                | 0           | SI                                   | NO                         |
| <b>TOTAL MUNICIPIO</b> |                          |                         |                                  |                       | 0            |               | 0           |                       | 0                  |                   | 0           |                                      |                            |

## ENCUESTA DE INFRAESTRUCTURA Y EQUIPAMIENTOS LOCALES- 2010

DIPUTACIÓN PROVINCIAL DE JAÉN

MUNICIPIO:

CASTILLO DE LOCUBIN

Provincia:

23

Isla:

Municipio

026



## CUADRO 04

## 4. CARRETERAS

## 4.1. Tramos de carretera existentes en el término municipal.

| PROVIN-<br>CIA | CARRE-<br>TERA | MUNI-<br>CIPIO | Nombre de<br>Carretera              | CARACTERÍSTICAS DE LOS TRAMOS DE CARRETERA EN EL MUNICIPIO |       |         |          |                   |       |    |       |          |                  |                            |                                |    |    |
|----------------|----------------|----------------|-------------------------------------|--|-------|---------|----------|-------------------|-------|----|-------|----------|------------------|----------------------------|--------------------------------|----|----|
|                |                |                |                                     | Puntos<br>kilométricos                                     |       | Titular | Ges-tión | Señaliza-<br>ción | Firme |    | Ancho | Longitud | Pasos a<br>nivel | Dimen-<br>siona-<br>miento | Características del<br>trazado |    |    |
|                |                |                |                                     | Inicio   | Final |         |          |                   | CI    | CI |       |          |                  |                            | CI                             | CI | m  |
|                |                |                |                                     |  |       | CI      | CI       | CI                | CI    | m  | m     | Km       | CI               | CI                         | Si                             | Pe | Fe |
| 23             | A-6050         | 026            | De Jaén a Castillo de Locubín       | 38,6   | 50,8  | CA      | CA       | A                 | MB    | B  | 5,0   | 12,2     | 0                | BD                         | SI                             | NO | NO |
| 23             | IA-1013        | 026            | ACCESO A LOS CHOPOS                 | 0,0  | 4,5   | CA      | CA       | N                 | ZE    | B  | 5,0   | 4,5      | 0                | BD                         | NO                             | NO | NO |
| 23             | IA-1022        | 026            | ACCESO A LA ALFAVILA                | 0,0  | 8,5   | CA      | CA       | N                 | MB    | B  | 4,0   | 8,5      | 0                | RD                         | NO                             | SI | NO |
| 23             | JA-3302        | 026            | FUENSANTA DE MARTOS A CASTILLO DE   | 12,6   | 14,8  | PR      | PR       | N                 | RA    | R  | 5,0   | 2,2      | 0                | RD                         | NO                             | NO | NO |
| 23             | JA-3302        | 026            | FUENSANTA DE MARTOS A CASTILLO DE   | 14,8   | 19,1  | PR      | CA       | N                 | RA    | B  | 6,0   | 4,3      | 0                | RD                         | NO                             | SI | NO |
| 23             | JA-3302        | 026            | FUENSANTA DE MARTOS A CASTILLO DE   | 19,1   | 19,5  | PR      | CA       | N                 | MB    | B  | 4,0   | 0,4      | 0                | RD                         | NO                             | SI | NO |
| 23             | JA-4306        | 026            | VENTAS DEL CARRIZAL A CASTILLO DE L | 0,0  | 0,3   | MU      | PR       | V                 | MB    | B  | 5,0   | 0,3      | 0                | RD                         | NO                             | NO | NO |
| 23             | JA-4306        | 026            | VENTAS DEL CARRIZAL A CASTILLO DE L | 0,3  | 6,0   | PR      | PR       | N                 | MB    | B  | 5,0   | 5,7      | 0                | BD                         | SI                             | NO | NO |
| 23             | JA-4306        | 026            | VENTAS DEL CARRIZAL A CASTILLO DE L | 6,0  | 6,1   | PR      | PR       | A                 | MB    | B  | 10,0  | 0,1      | 0                | BD                         | NO                             | NO | NO |
| 23             | JA-4306        | 026            | VENTAS DEL CARRIZAL A CASTILLO DE L | 6,1  | 6,3   | MU      | PR       | A                 | MB    | B  | 10,0  | 0,2      | 0                | RD                         | NO                             | NO | NO |
| 23             | JA-4306        | 026            | VENTAS DEL CARRIZAL A CASTILLO DE L | 6,3  | 7,0   | PR      | PR       | N                 | MB    | R  | 5,0   | 0,8      | 0                | BD                         | SI                             | NO | NO |
| 23             | JV-2238        | 026            | SAN JOSE A ALCALA LA                | 4,4  | 5,2   | PR      | PR       | A                 | RA    | B  | 7,0   | 0,8      | 0                | BD                         | NO                             | NO | NO |
| 23             | JV-2238        | 026            | SAN JOSE A ALCALA LA                | 5,5  | 6,0   | PR      | PR       | A                 | RA    | B  | 7,0   | 0,5      | 0                | BD                         | NO                             | NO | NO |
| 23             | JV-2238        | 026            | SAN JOSE A ALCALA LA                | 6,0  | 6,0   | PR      | PR       | A                 | RA    | B  | 7,0   | 0,0      | 0                | BD                         | SI                             | NO | NO |
| 23             | JV-2263        | 026            | CASTILLO DE LOCUBIN A               | 0,0  | 5,3   | PR      | PR       | N                 | ZE    | M  | 4,0   | 5,3      | 0                | MD                         | SI                             | SI | SI |
| 23             | N-432          | 026            | BADAJOS A GRANADA                   | 372,6  | 374,0 | ES      | ES       | A                 | RA    | B  | 12,0  | 1,4      | 0                | BD                         | NO                             | NO | NO |
| 23             | N-432          | 026            | BADAJOS A GRANADA                   | 374,0  | 380,5 | ES      | ES       | A                 | RA    | M  | 12,0  | 6,4      | 0                | BD                         | NO                             | NO | NO |
| 23             | N-432a         | 026            | N-432 A N-432(ANTIGUA               | 0,0  | 0,9   | ES      | ES       | A                 | RA    | B  | 10,0  | 0,9      | 0                | BD                         | NO                             | NO | NO |
| 23             | N-432a         | 026            | N-432 A N-432(ANTIGUA               | 0,9  | 6,0   | ES      | ES       | A                 | RA    | B  | 10,0  | 5,1      | 0                | BD                         | SI                             | NO | NO |
| 23             | SC026001       | 026            | N-432 A SC026002                    | 0,0  | 2,7   | ES      | ES       | A                 | RA    | B  | 9,0   | 2,7      | 0                | BD                         | SI                             | NO | NO |
| 23             | SC026002       | 026            | VARIANTE SUR CASTILLO               | 0,0  | 1,1   | CA      | CA       | A                 | RA    | B  | 9,0   | 1,1      | 0                | BD                         | NO                             | SI | NO |
| 23             | SC034002       | 026            | De JA-3305 a Vadohornillo (IA-1022) | 11,8   | 13,6  | OT      | OT       | V                 | MB    | B  | 5,0   | 1,8      | 0                | BD                         | NO                             | NO | NO |

**ENCUESTA DE INFRAESTRUCTURA Y EQUIPAMIENTOS LOCALES- 2010**



**DIPUTACIÓN PROVINCIAL DE JAÉN**

**MUNICIPIO:** CASTILLO DE LOCUBIN

**Provincia:** 23      **Isla:**      **Municipio** 026



**CUADRO 04**

**4. CARRETERAS**

**4.1. Tramos de carretera existentes en el término municipal.**

| PRO-<br>VIN-<br>CIA    | CARRE-<br>TERA | MUNI-<br>CIPIO | Nombre de<br>Carretera | CARACTERÍSTICAS DE LOS TRAMOS DE CARRETERA EN EL MUNICIPIO |       |         |          |                   |       |        |       |          |                  |                            |                                |    |    |
|------------------------|----------------|----------------|------------------------|--|-------|---------|----------|-------------------|-------|--------|-------|----------|------------------|----------------------------|--------------------------------|----|----|
|                        |                |                |                        | Puntos<br>kilométricos                                     |       | Titular | Ges-tión | Señaliza-<br>ción | Firme |        | Ancho | Longitud | Pasos a<br>nivel | Dimen-<br>siona-<br>miento | Características del<br>trazado |    |    |
|                        |                |                |                        | Inicio   | Final |         |          |                   | Tipo  | Estado |       |          |                  |                            | Si                             | Pe | Fe |
|                        |                |                |                        | CI   | CI    | CI      | CI       | m                 | m     | Km     | CI    | CI       |                  |                            |                                |    |    |
| <b>TOTAL MUNICIPIO</b> |                |                |                        |  |       |         |          |                   |       |        | 65,2  |          |                  |                            |                                |    |    |

|  |           |  |  |                  |            |   |
|--|-----------|--|--|------------------|------------|---|
|  |           | <b>ENCUESTA DE INFRAESTRUCTURA Y EQUIPAMIENTOS LOCALES- 2010</b> |  |                  |            |  |
|  |           | <b>DIPUTACIÓN PROVINCIAL DE JAÉN</b>                             |  |                  |            |   |
| <b>MUNICIPIO:</b>  |           | <b>CASTILLO DE LOCUBIN</b>                                       |  |                  |            |   |
| <b>Provincia:</b>  | <b>23</b> | <b>Isla:</b>   |  | <b>Municipio</b> | <b>026</b> |   |

## CUADRO 05

### 5. INFRAESTRUCTURAS VIARIAS.

#### 5.1. Superficie pavimentada y no pavimentada de Travesías, Calles, Plazas y Otros Viarios.

| NÚCLEOS DE POBLACIÓN |           |         |        |                             | CARACTERÍSTICAS |        |          |            |                                  |
|----------------------|-----------|---------|--------|-----------------------------|-----------------|--------|----------|------------|----------------------------------|
| Provincia            | Municipio | Entidad | Núcleo | NOMBRE                      | Tipo            | Estado | Longitud | Superficie | Viviendas sin acceso pavimentado |
|                      |           |         |        |                             | Cl              | Cl     | m        | m2         | nº                               |
| 23                   | 026       | 0004    | 01     | CASTILLO DE LOCUBIN(NUCLEO) | CA              | B      | 9.410    | 68.926     | 0                                |
| 23                   | 026       | 0004    | 01     | CASTILLO DE LOCUBIN(NUCLEO) | CA              | E      | 109      | 872        | 0                                |
| 23                   | 026       | 0004    | 01     | CASTILLO DE LOCUBIN(NUCLEO) | CA              | M      | 3.721    | 19.081     | 0                                |
| 23                   | 026       | 0004    | 01     | CASTILLO DE LOCUBIN(NUCLEO) | CA              | NP     | 1.583    | 12.916     | 0                                |
| 23                   | 026       | 0004    | 01     | CASTILLO DE LOCUBIN(NUCLEO) | CA              | R      | 2.172    | 14.730     | 0                                |
| 23                   | 026       | 0004    | 01     | CASTILLO DE LOCUBIN(NUCLEO) | OT              | NP     | 464      | 1.856      | 0                                |
| 23                   | 026       | 0004    | 01     | CASTILLO DE LOCUBIN(NUCLEO) | TR              | B      | 3.038    | 26.874     | 0                                |
| 23                   | 026       | 0004    | 01     | CASTILLO DE LOCUBIN(NUCLEO) | TR              | R      | 1.657    | 10.425     | 0                                |
| 23                   | 026       | 0010    | 01     | VENTAS DEL CARRIZAL(NUCLEO) | CA              | B      | 1.491    | 11.078     | 0                                |
| 23                   | 026       | 0010    | 01     | VENTAS DEL CARRIZAL(NUCLEO) | CA              | M      | 661      | 2.820      | 0                                |
| 23                   | 026       | 0010    | 01     | VENTAS DEL CARRIZAL(NUCLEO) | CA              | NP     | 1.215    | 7.807      | 0                                |
| 23                   | 026       | 0010    | 01     | VENTAS DEL CARRIZAL(NUCLEO) | CA              | R      | 159      | 621        | 0                                |
| 23                   | 026       | 0010    | 01     | VENTAS DEL CARRIZAL(NUCLEO) | OT              | NP     | 274      | 1.370      | 0                                |
| 23                   | 026       | 0010    | 01     | VENTAS DEL CARRIZAL(NUCLEO) | OT              | R      | 494      | 2.964      | 0                                |
| 23                   | 026       | 0010    | 01     | VENTAS DEL CARRIZAL(NUCLEO) | TR              | B      | 646      | 6.974      | 0                                |


**ENCUESTA DE INFRAESTRUCTURA Y EQUIPAMIENTOS LOCALES- 2010**

DIPUTACIÓN PROVINCIAL DE JAÉN

**MUNICIPIO:** CASTILLO DE LOCUBIN**Provincia:** 23 **Isla:** **Municipio** 026**CUADRO 07****6. ABASTECIMIENTO DE AGUA****6.1. Traídas de agua.****6.1.2. Características de las captaciones en el municipio encuestado.**

| CÓDIGO DE IDENTIFICACIÓN |           |           |          | DENOMINACIÓN   | CARACTERÍSTICAS DE LA CAPTACIÓN |         |         |         |        |     |            |          |
|--------------------------|-----------|-----------|----------|----------------|---------------------------------|---------|---------|---------|--------|-----|------------|----------|
| Clave                    | Provincia | Municipio | Nº Orden |                | Tipo                            | Titular | Gestión | Sistema | Estado | Uso | Protección | Contador |
| CA                       | 23        | 026       | 001      | N.Rio San Juan | PO                              | MU      | MU      | IF      | B      | UO  | SF         | SI       |
| CA                       | 23        | 026       | 002      | El Pedregal    | MT                              | MU      | MU      | GR      | R      | UO  | SF         | NO       |



|  |  |  |  |              |  |                  |  |
|--|--|--|--|--------------|--|------------------|--|
|  |  | <b>ENCUESTA DE INFRAESTRUCTURA Y EQUIPAMIENTOS LOCALES- 2010</b> |  |              |  |                  |  |
|  |  | <b>DIPUTACIÓN PROVINCIAL DE JAÉN</b>                             |  |              |  |                  |  |
|  |  | <b>MUNICIPIO:</b>  |  |              |  |                  |  |
|  |  | <b>Provincia:</b>  |  | <b>Isla:</b> |  | <b>Municipio</b> |  |



**CUADRO 16**

**6. ABASTECIMIENTO DE AGUA**

**6.1 Traidas de agua.**

**6.1.11. Características de los depósitos de agua encuestados, ubicados en municipios mayores de 50,000 habitantes**

| CÓDIGO DE IDENTIFICACIÓN |           |           |          | CARACTERÍSTICAS DE LOS DEPÓSITOS |         |         |           |        |            |          |          |
|--------------------------|-----------|-----------|----------|----------------------------------|---------|---------|-----------|--------|------------|----------|----------|
| Clave                    | Provincia | Municipio | Nº Orden | Tipo                             | Titular | Gestión | Capacidad | Estado | Protección | Limpieza | Contador |
|                          |           |           |          | Cl                               | Cl      | Cl      | m3        | Cl     | Cl         | nº       | Cl       |
|                          |           |           |          |                                  |         |         |           |        |            |          |          |
| <b>TOTAL MUNICIPIO</b>   |           |           |          |                                  |         |         | #Error    |        |            | #Error   |          |

|  |           |  |  |                  |            |  |  |
|--|-----------|--|--|------------------|------------|--|--|
|  |           | <b>ENCUESTA DE INFRAESTRUCTURA Y EQUIPAMIENTOS LOCALES- 2010</b> |  |                  |            |  |  |
|  |           | <b>DIPUTACIÓN PROVINCIAL DE JAÉN</b>                             |  |                  |            |  |  |
| <b>MUNICIPIO:</b>  |           | <b>CASTILLO DE LOCUBIN</b>                                       |  |                  |            |  |  |
| <b>Provincia:</b>  | <b>23</b> | <b>Isla:</b>   |  | <b>Municipio</b> | <b>026</b> |  |  |



**CUADRO 23**

**6. ABASTECIMIENTO DE AGUA**

**6.3 Abastecimiento autónomo de agua**

**6.3.1 Núcleos de población encuestados 4**

| Núcleo de Población     |    |                             | ÁMBITO DEL ABASTECIMIENTO AUTÓNOMO |                 |            | DÉFICIT DE POTABILIZACIÓN DEL ABASTECIMIENTO AUTÓNOMO |                 |            | FUENTES NO CONECTADAS A LA RED DE DISTRIBUCION |                 | DOTACION ABASTECIMIENTO AUTÓNOMO |
|-------------------------|----|-----------------------------|------------------------------------|-----------------|------------|---|-----------------|------------|--|-----------------|----------------------------------|
|                         |    |                             | Viviendas                          | Población (hab) |            | Viviendas   | Población (hab) |            | Con tratamiento                                | Sin tratamiento | Disponibilidad                   |
|                         |    |                             | nº                                 | Residente       | Estacional | nº  | Residente       | Estacional | nº   | CI              | CI                               |
| 0004                    | 01 | CASTILLO DE LOCUBIN(NUCLEO) | 0                                  | 0               | 0          | 0   | 0               | 0          | 16   | NO              |                                  |
| 0010                    | 01 | VENTAS DEL CARRIZAL(NUCLEO) | 0                                  | 0               | 0          | 0   | 0               | 0          | 1  | NO              |                                  |
| <b>TOTAL NÚCLEO</b>     |    |                             | <b>0</b>                           | <b>0</b>        | <b>0</b>   | <b>0</b>  | <b>0</b>        | <b>0</b>   | <b>17</b>                                      |                 |                                  |
| <b>TOTAL DISEMINADO</b> |    |                             | <b>10</b>                          | <b>10</b>       | <b>10</b>  | <b>10</b>   | <b>10</b>       | <b>0</b>   | <b>0</b>                                       |                 |                                  |
| <b>TOTAL MUNICIPIO</b>  |    |                             | <b>10</b>                          | <b>10</b>       | <b>10</b>  | <b>10</b>   | <b>10</b>       | <b>0</b>   | <b>17</b>                                      |                 |                                  |

**ENCUESTA DE INFRAESTRUCTURA Y EQUIPAMIENTOS LOCALES- 2010**

**DIPUTACIÓN PROVINCIAL DE JAÉN**

**MUNICIPIO:**

**CASTILLO DE LOCUBIN**

**Provincia:**

**23**

**Isla:**

**Municipio**

**026**



**CUADRO 30**


**7. SANEAMIENTO Y DEPURACIÓN**

**7.1 Sistema de saneamiento.**

**7.1.7 Identificación de los EMISARIOS que dan servicio a los núcleos de población del municipio encuestado.**

| NÚCLEO DE POBLACIÓN |           |           |         |        |                             | CÓDIGO DE IDENTIFICACIÓN DE LOS EMISARIOS |           |           |             |
|---------------------|-----------|-----------|---------|--------|-----------------------------|---|-----------|-----------|-------------|
|                     |           |           |         |        |                             | Emisario                                  | Provincia | Municipio | Nº de Orden |
| Clave               | Provincia | Municipio | Entidad | Núcleo | Denominación                | CI  |           |           |             |
| EM                  | 23        | 026       | 0004    | 01     | CASTILLO DE LOCUBIN(NUCLEO) | EM  | 23        | 026       | 001         |
| EM                  | 23        | 026       | 0004    | 01     | CASTILLO DE LOCUBIN(NUCLEO) | EM  | 23        | 026       | 002         |
| EM                  | 23        | 026       | 0004    | 01     | CASTILLO DE LOCUBIN(NUCLEO) | EM  | 23        | 026       | 003         |
| EM                  | 23        | 026       | 0010    | 01     | VENTAS DEL CARRIZAL(NUCLEO) | EM  | 23        | 026       | 004         |
| EM                  | 23        | 026       | 0010    | 01     | VENTAS DEL CARRIZAL(NUCLEO) | EM  | 23        | 026       | 005         |
| EM                  | 23        | 026       | 0010    | 01     | VENTAS DEL CARRIZAL(NUCLEO) | EM  | 23        | 026       | 006         |
| EM                  | 23        | 026       | 0010    | 01     | VENTAS DEL CARRIZAL(NUCLEO) | EM  | 23        | 026       | 007         |



|   |  |  |                            |              |  |                  |
|---|--|--|----------------------------|--------------|--|------------------|
|     |  | <b>ENCUESTA DE INFRAESTRUCTURA Y EQUIPAMIENTOS LOCALES- 2010</b> |                            |              |  |                  |
|   |  | <b>DIPUTACIÓN PROVINCIAL DE JAÉN</b>                             |                            |              |  |                  |
|   |  | <b>MUNICIPIO:</b>  | <b>CASTILLO DE LOCUBIN</b> |              |  |                  |
|   |  | <b>Provincia:</b>  | <b>23</b>                  | <b>Isla:</b> |  | <b>Municipio</b> |
|  |  |  |                            |              |  |                  |

#### CUADRO 44

#### 8. RECOGIDA Y ELIMINACION DE RESIDUOS URBANOS.

#### 8.3 Vertederos. (Instalaciones de eliminación y tratamiento de residuos).

#### 8.3.1 Identificación de los vertederos que dan servicio a los núcleos de población del municipio encuestado.

| Núcleo de Población |    |                             | CÓDIGO DE IDENTIFICACIÓN |           |           |             |
|---------------------|----|-----------------------------|--------------------------|-----------|-----------|-------------|
|                     |    |                             | Vertedero                | Provincia | Municipio | Nº de orden |
|                     |    |                             | CI                       |           |           |             |
| 0004                | 01 | CASTILLO DE LOCUBIN(NUCLEO) | VC                       | 23        | 050       | 001         |
| 0004                | 01 | CASTILLO DE LOCUBIN(NUCLEO) | VD                       | 23        | 026       | 001         |
| 0010                | 01 | VENTAS DEL CARRIZAL(NUCLEO) | VC                       | 23        | 050       | 001         |
| 0010                | 01 | VENTAS DEL CARRIZAL(NUCLEO) | VD                       | 23        | 026       | 001         |

|  |           |                            |  |                  |            |
|--|-----------|----------------------------|--|------------------|------------|
| <b>ENCUESTA DE INFRAESTRUCTURA Y EQUIPAMIENTOS LOCALES- 2010</b> |           |                            |  |                  |            |
| <b>DIPUTACIÓN PROVINCIAL DE JAÉN</b>                             |           |                            |  |                  |            |
| <b>MUNICIPIO:</b>  |           | <b>CASTILLO DE LOCUBIN</b> |  |                  |            |
| <b>Provincia:</b>  | <b>23</b> | <b>Isla:</b>               |  | <b>Municipio</b> | <b>026</b> |



**CUADRO 09**

**6. ABASTECIMIENTO DE AGUA**

**6.1. Traídas de agua.**

**6.1.4. Identificación de las conducciones que dan servicio a los núcleos de población del municipio encuestado.**

| NÚCLEOS DE POBLACIÓN |           |         |        |                             | CÓDIGO DE IDENTIFICACIÓN DE LA CONDUCCIÓN |           |           |             |
|----------------------|-----------|---------|--------|-----------------------------|---|-----------|-----------|-------------|
| Provincia            | Municipio | Entidad | Núcleo | NOMBRE                      | Conducción                                | Provincia | Municipio | Nº de Orden |
|                      |           |         |        |                             | CI  |           |           |             |
| 23                   | 026       | 0004    | 01     | CASTILLO DE LOCUBIN(NUCLEO) | CN  | 23        | 026       | 001         |
| 23                   | 026       | 0004    | 01     | CASTILLO DE LOCUBIN(NUCLEO) | CN  | 23        | 026       | 002         |
| 23                   | 026       | 0004    | 01     | CASTILLO DE LOCUBIN(NUCLEO) | CN  | 23        | 026       | 003         |
| 23                   | 026       | 0004    | 01     | CASTILLO DE LOCUBIN(NUCLEO) | CN  | 23        | 026       | 004         |
| 23                   | 026       | 0004    | 01     | CASTILLO DE LOCUBIN(NUCLEO) | CN  | 23        | 026       | 005         |
| 23                   | 026       | 0004    | 01     | CASTILLO DE LOCUBIN(NUCLEO) | CN  | 23        | 026       | 009         |
| 23                   | 026       | 0004    | 01     | CASTILLO DE LOCUBIN(NUCLEO) | CN  | 23        | 026       | 010         |
| 23                   | 026       | 0004    | 01     | CASTILLO DE LOCUBIN(NUCLEO) | CN  | 23        | 026       | 011         |
| 23                   | 026       | 0004    | 01     | CASTILLO DE LOCUBIN(NUCLEO) | CN  | 23        | 026       | 012         |
| 23                   | 026       | 0010    | 01     | VENTAS DEL CARRIZAL(NUCLEO) | CN  | 23        | 026       | 001         |
| 23                   | 026       | 0010    | 01     | VENTAS DEL CARRIZAL(NUCLEO) | CN  | 23        | 026       | 002         |
| 23                   | 026       | 0010    | 01     | VENTAS DEL CARRIZAL(NUCLEO) | CN  | 23        | 026       | 003         |
| 23                   | 026       | 0010    | 01     | VENTAS DEL CARRIZAL(NUCLEO) | CN  | 23        | 026       | 004         |
| 23                   | 026       | 0010    | 01     | VENTAS DEL CARRIZAL(NUCLEO) | CN  | 23        | 026       | 005         |
| 23                   | 026       | 0010    | 01     | VENTAS DEL CARRIZAL(NUCLEO) | CN  | 23        | 026       | 006         |
| 23                   | 026       | 0010    | 01     | VENTAS DEL CARRIZAL(NUCLEO) | CN  | 23        | 026       | 007         |
| 23                   | 026       | 0010    | 01     | VENTAS DEL CARRIZAL(NUCLEO) | CN  | 23        | 026       | 008         |
| 23                   | 026       | 0010    | 01     | VENTAS DEL CARRIZAL(NUCLEO) | CN  | 23        | 026       | 009         |
| 23                   | 026       | 0010    | 01     | VENTAS DEL CARRIZAL(NUCLEO) | CN  | 23        | 026       | 013         |
| 23                   | 026       | 0010    | 01     | VENTAS DEL CARRIZAL(NUCLEO) | CN  | 23        | 026       | 014         |
| 23                   | 026       | 0010    | 01     | VENTAS DEL CARRIZAL(NUCLEO) | CN  | 23        | 026       | 015         |

**ENCUESTA DE INFRAESTRUCTURA Y EQUIPAMIENTOS LOCALES- 2010**GOBIERNO DE ESPAÑA  
MINISTERIO DE POLÍTICA TERRITORIAL

DIPUTACIÓN PROVINCIAL DE JAÉN

**MUNICIPIO:**

CASTILLO DE LOCUBIN

**Provincia:**

23

**Isla:****Municipio**

026

**CUADRO 10****6. ABASTECIMIENTO DE AGUA****6.1. Traidas de agua.****6.1.5. Identificación de las conducciones en el municipio encuestado.**

| CÓDIGO DE IDENTIFICACIÓN DE LA CONDUCCIÓN |           |           |             |
|---|-----------|-----------|-------------|
| Conducción                                | Provincia | Municipio | Nº de Orden |
| CI  |           |           |             |
| CN  | 23        | 026       | 001         |
| CN  | 23        | 026       | 002         |
| CN  | 23        | 026       | 003         |
| CN  | 23        | 026       | 004         |
| CN  | 23        | 026       | 005         |
| CN  | 23        | 026       | 006         |
| CN  | 23        | 026       | 007         |
| CN  | 23        | 026       | 008         |
| CN  | 23        | 026       | 009         |
| CN  | 23        | 026       | 010         |
| CN  | 23        | 026       | 011         |
| CN  | 23        | 026       | 012         |
| CN  | 23        | 026       | 013         |
| CN  | 23        | 026       | 014         |
| CN  | 23        | 026       | 015         |

**ENCUESTA DE INFRAESTRUCTURA Y EQUIPAMIENTOS LOCALES- 2010**

**DIPUTACIÓN PROVINCIAL DE JAÉN**

**MUNICIPIO:** **CASTILLO DE LOCUBIN**

**Provincia:** **23**      **Isla:**      **Municipio** **026**



**CUADRO 12**

**6. ABASTECIMIENTO DE AGUA**

**6.1 Traidadas de agua.**

**6.1.7. Características de los tramos de conducciones en el municipio encuestado.**

| CÓDIGO DE IDENTIFICACIÓN |           |           |       | CARACTERÍSTICAS DE LA CONDUCCIÓN |        |         |         |               |
|--------------------------|-----------|-----------|-------|----------------------------------|--------|---------|---------|---------------|
| Clave                    | Provincia | Municipio | Orden | Tipo                             | Estado | Titular | Gestión | Longitud      |
|                          |           |           |       | CI                               | CI     | CI      | CI      | m             |
| CN                       | 23        | 026       | 001   | FC                               | R      | MU      | MU      | 506           |
| CN                       | 23        | 026       | 001   | FU                               | B      | MU      | MU      | 274           |
| CN                       | 23        | 026       | 002   | FC                               | R      | MU      | MU      | 1.385         |
| CN                       | 23        | 026       | 003   | FC                               | R      | MU      | MU      | 660           |
| CN                       | 23        | 026       | 004   | FC                               | R      | MU      | MU      | 192           |
| CN                       | 23        | 026       | 005   | PC                               | B      | MU      | MU      | 1.229         |
| CN                       | 23        | 026       | 006   | PC                               | B      | MU      | MU      | 4.001         |
| CN                       | 23        | 026       | 007   | PC                               | B      | MU      | MU      | 1.660         |
| CN                       | 23        | 026       | 008   | PC                               | B      | MU      | MU      | 196           |
| CN                       | 23        | 026       | 009   | FC                               | R      | MU      | MU      | 585           |
| CN                       | 23        | 026       | 010   | PE                               | B      | MU      | MU      | 925           |
| CN                       | 23        | 026       | 011   | PE                               | B      | MU      | MU      | 373           |
| CN                       | 23        | 026       | 012   | FU                               | B      | MU      | MU      | 560           |
| CN                       | 23        | 026       | 012   | PE                               | B      | MU      | MU      | 3.038         |
| CN                       | 23        | 026       | 013   | PC                               | B      | MU      | MU      | 224           |
| CN                       | 23        | 026       | 014   | PE                               | B      | MU      | MU      | 5.363         |
| CN                       | 23        | 026       | 015   | PC                               | B      | MU      | MU      | 8.561         |
| <b>TOTAL MUNICIPIO</b>   |           |           |       |                                  |        |         |         | <b>29.732</b> |

**ENCUESTA DE INFRAESTRUCTURA Y EQUIPAMIENTOS LOCALES- 2010**

**DIPUTACIÓN PROVINCIAL DE JAÉN**

**MUNICIPIO:** **CASTILLO DE LOCUBIN**

**Provincia:** **23**      **Isla:**      **Municipio** **026**




**CUADRO 12**

**6. ABASTECIMIENTO DE AGUA**

**6.1 Traidadas de agua.**

**6.1.7. Características de los tramos de conducciones en el municipio encuestado.**

| CÓDIGO DE IDENTIFICACIÓN |           |           |       | CARACTERÍSTICAS DE LA CONDUCCIÓN |        |         |         |               |
|--------------------------|-----------|-----------|-------|----------------------------------|--------|---------|---------|---------------|
| Clave                    | Provincia | Municipio | Orden | Tipo                             | Estado | Titular | Gestión | Longitud      |
|                          |           |           |       | CI                               | CI     | CI      | CI      | m             |
| CN                       | 23        | 026       | 001   | FC                               | R      | MU      | MU      | 506           |
| CN                       | 23        | 026       | 001   | FU                               | B      | MU      | MU      | 274           |
| CN                       | 23        | 026       | 002   | FC                               | R      | MU      | MU      | 1.385         |
| CN                       | 23        | 026       | 003   | FC                               | R      | MU      | MU      | 660           |
| CN                       | 23        | 026       | 004   | FC                               | R      | MU      | MU      | 192           |
| CN                       | 23        | 026       | 005   | PC                               | B      | MU      | MU      | 1.229         |
| CN                       | 23        | 026       | 006   | PC                               | B      | MU      | MU      | 4.001         |
| CN                       | 23        | 026       | 007   | PC                               | B      | MU      | MU      | 1.660         |
| CN                       | 23        | 026       | 008   | PC                               | B      | MU      | MU      | 196           |
| CN                       | 23        | 026       | 009   | FC                               | R      | MU      | MU      | 585           |
| CN                       | 23        | 026       | 010   | PE                               | B      | MU      | MU      | 925           |
| CN                       | 23        | 026       | 011   | PE                               | B      | MU      | MU      | 373           |
| CN                       | 23        | 026       | 012   | FU                               | B      | MU      | MU      | 560           |
| CN                       | 23        | 026       | 012   | PE                               | B      | MU      | MU      | 3.038         |
| CN                       | 23        | 026       | 013   | PC                               | B      | MU      | MU      | 224           |
| CN                       | 23        | 026       | 014   | PE                               | B      | MU      | MU      | 5.363         |
| CN                       | 23        | 026       | 015   | PC                               | B      | MU      | MU      | 8.561         |
| <b>TOTAL MUNICIPIO</b>   |           |           |       |                                  |        |         |         | <b>29.732</b> |

|  |  |  |              |  |                  |
|--|--|--|--------------|--|------------------|
|  | <b>ENCUESTA DE INFRAESTRUCTURA Y EQUIPAMIENTOS LOCALES- 2010</b> |  |              |  |                  |
|  | <b>DIPUTACIÓN PROVINCIAL DE JAÉN</b>                             |  |              |  |                  |
|  | <b>MUNICIPIO:</b>  |  |              |  |                  |
|  | <b>Provincia:</b>  |  | <b>Isla:</b> |  | <b>Municipio</b> |



**CUADRO 13**

**6. ABASTECIMIENTO DE AGUA**

**6.1 Traidas de agua.**

**6.1.8. Características de los tramos de conducciones encuestadas, ubicadas en municipios mayores de 50.000 habitan**

| CÓDIGO DE IDENTIFICACIÓN |           |           |       | CARACTERÍSTICAS DE LA CONDUCCIÓN |        |         |         |               |
|--------------------------|-----------|-----------|-------|----------------------------------|--------|---------|---------|---------------|
| Clave                    | Provincia | Municipio | Orden | Tipo                             | Estado | Titular | Gestión | Longitud      |
|                          |           |           |       | CI                               | CI     | CI      | CI      | m             |
|                          |           |           |       |                                  |        |         |         |               |
| <b>TOTAL MUNICIPIO</b>   |           |           |       |                                  |        |         |         | <b>#Error</b> |

|  |  |  |           |                            |  |                  |            |
|--|--|--|-----------|----------------------------|--|------------------|------------|
|  |  | <b>ENCUESTA DE INFRAESTRUCTURA Y EQUIPAMIENTOS LOCALES- 2010</b> |           |                            |  |                  |            |
|  |  | <b>DIPUTACIÓN PROVINCIAL DE JAÉN</b>                             |           |                            |  |                  |            |
|  |  | <b>MUNICIPIO:</b>  |           | <b>CASTILLO DE LOCUBIN</b> |  |                  |            |
|  |  | <b>Provincia:</b>  | <b>23</b> | <b>Isla:</b>               |  | <b>Municipio</b> | <b>026</b> |



**CUADRO 14**

**6. ABASTECIMIENTO DE AGUA**

**6.1 Traidas de agua.**

**6.1.9. Identificación de los depósitos de agua que dan servicio a los núcleos de población del municipio encuestado.**

| NÚCLEO DE POBLACIÓN |           |         |        |                             | CÓDIGO DE IDENTIFICACIÓN |           |           |             |
|---------------------|-----------|---------|--------|-----------------------------|--------------------------|-----------|-----------|-------------|
| Provincia           | Municipio | Entidad | Núcleo | NOMBRE                      | Depósitos                | Provincia | Municipio | Nº de Orden |
|                     |           |         |        |                             | CI                       |           |           |             |
| 23                  | 026       | 0004    | 01     | CASTILLO DE LOCUBIN(NUCLEO) | DE                       | 23        | 026       | 001         |
| 23                  | 026       | 0004    | 01     | CASTILLO DE LOCUBIN(NUCLEO) | DE                       | 23        | 026       | 002         |
| 23                  | 026       | 0004    | 01     | CASTILLO DE LOCUBIN(NUCLEO) | DE                       | 23        | 026       | 003         |
| 23                  | 026       | 0004    | 01     | CASTILLO DE LOCUBIN(NUCLEO) | DE                       | 23        | 026       | 004         |
| 23                  | 026       | 0004    | 01     | CASTILLO DE LOCUBIN(NUCLEO) | DE                       | 23        | 026       | 005         |
| 23                  | 026       | 0004    | 01     | CASTILLO DE LOCUBIN(NUCLEO) | DE                       | 23        | 026       | 006         |
| 23                  | 026       | 0004    | 01     | CASTILLO DE LOCUBIN(NUCLEO) | DE                       | 23        | 026       | 009         |
| 23                  | 026       | 0010    | 01     | VENTAS DEL CARRIZAL(NUCLEO) | DE                       | 23        | 026       | 001         |
| 23                  | 026       | 0010    | 01     | VENTAS DEL CARRIZAL(NUCLEO) | DE                       | 23        | 026       | 002         |
| 23                  | 026       | 0010    | 01     | VENTAS DEL CARRIZAL(NUCLEO) | DE                       | 23        | 026       | 004         |
| 23                  | 026       | 0010    | 01     | VENTAS DEL CARRIZAL(NUCLEO) | DE                       | 23        | 026       | 005         |
| 23                  | 026       | 0010    | 01     | VENTAS DEL CARRIZAL(NUCLEO) | DE                       | 23        | 026       | 006         |
| 23                  | 026       | 0010    | 01     | VENTAS DEL CARRIZAL(NUCLEO) | DE                       | 23        | 026       | 007         |
| 23                  | 026       | 0010    | 01     | VENTAS DEL CARRIZAL(NUCLEO) | DE                       | 23        | 026       | 008         |

**ENCUESTA DE INFRAESTRUCTURA Y EQUIPAMIENTOS LOCALES- 2010**

**DIPUTACIÓN PROVINCIAL DE JAÉN**

**MUNICIPIO:** **CASTILLO DE LOCUBIN**

**Provincia:** **23**      **Isla:**      **Municipio** **026**



**CUADRO 15**

**6. ABASTECIMIENTO DE AGUA**

**6.1 Traidas de agua.**

**6.1.10. Características de los depósitos de agua en el municipio encuestado.**

| CÓDIGO DE IDENTIFICACIÓN |           |           |          | CARACTERÍSTICAS DE LOS DEPÓSITOS |         |         |              |        |            |               |          |
|--------------------------|-----------|-----------|----------|----------------------------------|---------|---------|--------------|--------|------------|---------------|----------|
| Clave                    | Provincia | Municipio | Nº Orden | Tipo                             | Titular | Gestión | Capacidad    | Estado | Protección | Limpieza      | Contador |
|                          |           |           |          | CI                               | CI      | CI      | m3           | CI     | CI         | nº            | CI       |
| DE                       | 23        | 026       | 001      | ES                               | MU      | MU      | 1.500        | B      | SF         | 2.006         | NO       |
| DE                       | 23        | 026       | 002      | EN                               | MU      | MU      | 500          | B      | SF         | 2.006         | NO       |
| DE                       | 23        | 026       | 003      | ES                               | MU      | MU      | 800          | B      | SF         | 2.006         | NO       |
| DE                       | 23        | 026       | 004      | SE                               | MU      | MU      | 250          | B      | SF         | 2.006         | NO       |
| DE                       | 23        | 026       | 005      | ES                               | MU      | MU      | 100          | B      | SF         | 2.006         | NO       |
| DE                       | 23        | 026       | 006      | SE                               | MU      | MU      | 250          | B      | SF         | 2.006         | NO       |
| DE                       | 23        | 026       | 007      | ES                               | MU      | MU      | 100          | B      | SF         | 2.006         | NO       |
| DE                       | 23        | 026       | 008      | EN                               | MU      | MU      | 60           | B      | SF         | 2.006         | NO       |
| DE                       | 23        | 026       | 009      | ES                               | MU      | MU      | 800          | B      | SF         | 2.006         | NO       |
| <b>TOTAL MUNICIPIO</b>   |           |           |          |                                  |         |         | <b>4.360</b> |        |            | <b>18.054</b> |          |

|  |  |                            |              |  |                  |   |
|--|--|----------------------------|--------------|--|------------------|---|
|  | <b>ENCUESTA DE INFRAESTRUCTURA Y EQUIPAMIENTOS LOCALES- 2010</b> |                            |              |  |                  |  |
|  | <b>DIPUTACIÓN PROVINCIAL DE JAÉN</b>                             |                            |              |  |                  |   |
|  | <b>MUNICIPIO:</b>  | <b>CASTILLO DE LOCUBIN</b> |              |  |                  |   |
|  | <b>Provincia:</b>  | <b>23</b>                  | <b>Isla:</b> |  | <b>Municipio</b> |   |

**CUADRO 17**

**6. ABASTECIMIENTO DE AGUA**

**6.1 Traidas de agua.**

**6.1.12. Identificación de las instalaciones de tratamiento de potabilización que dan servicio a los núcleos de población del municipio encuestado.**

| NÚCLEOS DE POBLACIÓN |           |         |        |                             | CÓDIGO DE IDENTIFICACIÓN DE LA INSTALACIÓN |           |           |             |
|----------------------|-----------|---------|--------|-----------------------------|--|-----------|-----------|-------------|
| Provincia            | Municipio | Entidad | Núcleo | NOMBRE                      | Tratamiento de potabilizac.                | Provincia | Municipio | Nº de Orden |
|                      |           |         |        |                             | CI   |           |           |             |
| 23                   | 026       | 0004    | 01     | CASTILLO DE LOCUBIN(NUCLEO) | TP   | 23        | 026       | 001         |
| 23                   | 026       | 0004    | 01     | CASTILLO DE LOCUBIN(NUCLEO) | TP   | 23        | 026       | 002         |
| 23                   | 026       | 0010    | 01     | VENTAS DEL CARRIZAL(NUCLEO) | TP   | 23        | 026       | 001         |

|  |  |  |           |                            |  |                  |            |
|--|--|--|-----------|----------------------------|--|------------------|------------|
|  |  | <b>ENCUESTA DE INFRAESTRUCTURA Y EQUIPAMIENTOS LOCALES- 2010</b> |           |                            |  |                  |            |
|  |  | <b>DIPUTACIÓN PROVINCIAL DE JAÉN</b>                             |           |                            |  |                  |            |
|  |  | <b>MUNICIPIO:</b>  |           | <b>CASTILLO DE LOCUBIN</b> |  |                  |            |
|  |  | <b>Provincia:</b>  | <b>23</b> | <b>Isla:</b>               |  | <b>Municipio</b> | <b>026</b> |



**CUADRO 18**

**6. ABASTECIMIENTO DE AGUA**

**6.1 Traidas de agua.**

**6.1.13. Instalaciones y tratamiento de potabilización del municipio encuestado.**

| CÓDIGO DE IDENTIFICACIÓN |           |           |          | TIPO DE EQUIPAMIENTO | UBICACIÓN | TIPOS DE TRATAMIENTO |              |              |              |            |             | METODO DE DESINFECCION |    |    | CONTROL CALIDAD |           | ESTADO |
|--------------------------|-----------|-----------|----------|----------------------|-----------|----------------------|--------------|--------------|--------------|------------|-------------|------------------------|----|----|-----------------|-----------|--------|
| Clave                    | Provincia | Municipio | Nº Orden |                      |           | Solo Desinfección    | Categoría A1 | Categoría A2 | Categoría A3 | Desaladora | Otros tipos | METODO DE DESINFECCION |    |    | Periodicidad    | Organismo |        |
|                          |           |           |          |                      |           | CI                   | CI           | CI           | CI           | CI         | CI          | CI                     | CI | CI |                 |           |        |
| TP                       | 23        | 026       | 001      | AU                   | DE        | SI                   | NO           | NO           | NO           | NO         | SI          | NO                     | NO | DI | MU              | B         |        |
| TP                       | 23        | 026       | 002      | AU                   | DE        | SI                   | NO           | NO           | NO           | NO         | SI          | NO                     | NO | DI | MU              | B         |        |





**ENCUESTA DE INFRAESTRUCTURA Y EQUIPAMIENTOS LOCALES- 2010**

**DIPUTACIÓN PROVINCIAL DE JAÉN**

**MUNICIPIO:** **CASTILLO DE LOCUBIN**

**Provincia:** **23**      **Isla:**      **Municipio**      **026**



**CUADRO 21**

**6. ABASTECIMIENTO DE AGUA**

**6.2 Distribución de agua**

**6.2.2 Características y elementos del servicio de abastecimiento de agua**

**6.2.2.2. Núcleos de población encuestados. 2.**

| Núcleo de Población |    |                             | CARACTERÍSTICAS DEL SERVICIO |                    |                 |      |                            | ELEMENTOS ACCESORIOS |        |                  |        |                  |        | CISTERNA |
|---------------------|----|-----------------------------|------------------------------|--------------------|-----------------|------|----------------------------|----------------------|--------|------------------|--------|------------------|--------|----------|
|                     |    |                             | Dotación de agua             |                    | Conta-<br>dores | Tasa | Año de<br>instala-<br>ción | Hidrantes            |        | Válvulas         |        | Bocas de riego   |        |          |
|                     |    |                             | Disponi-<br>bilidad          | Restri-<br>cciones |                 |      |                            | Sufi-<br>ciencia     | Estado | Sufi-<br>ciencia | Estado | Sufi-<br>ciencia | Estado |          |
| 0004                | 01 | CASTILLO DE LOCUBIN(NUCLEO) | SF                           | NO                 | SI              | SI   | 1967                       | NO                   |        | SF               | R      | IN               | R      | NO       |
| 0010                | 01 | VENTAS DEL CARRIZAL(NUCLEO) | SF                           | NO                 | SI              | SI   | 1982                       | NO                   |        | SF               | R      | IN               | R      | NO       |

**ENCUESTA DE INFRAESTRUCTURA Y EQUIPAMIENTOS LOCALES- 2010**

**DIPUTACIÓN PROVINCIAL DE JAÉN**

**MUNICIPIO:** **CASTILLO DE LOCUBIN**

**Provincia:** **23**      **Isla:**      **Municipio** **026**



**CUADRO 22**

**6. ABASTECIMIENTO DE AGUA**

**6.2 Distribución de agua**

**6.2.2 Características y elementos del servicio de abastecimiento de agua**

**6.2.2.2. Núcleos de población encuestados. 3.**

| Núcleo de Población     |    |                           | CARACTERÍSTICAS DEL SERVICIO |            |              |              |                      |           |          | DEFICIT RED DE DISTRIBUCION |              |                         |                    |            |
|-------------------------|----|---------------------------|------------------------------|------------|--------------|--------------|----------------------|-----------|----------|-----------------------------|--------------|-------------------------|--------------------|------------|
|                         |    |                           | Viviendas con servicio       |            | Consumo      |              | Deficiencias Presión |           | Pérdidas | Calidad                     | Longitud red | Viviendas afectadas red | Población afectada |            |
|                         |    |                           | Conectadas                   | No conect. | Invierno     | Verano       | Exceso               | Defecto   |          |                             |              |                         | Residente          | Estacional |
|                         |    |                           | nº                           | nº         | m3/día       | m3/día       | nº                   | nº        | %        | Cl                          | m            | nº                      | nº                 | nº         |
| 0004                    | 01 | CASTILLO DE LOCUBIN(NUCLE | 2.068                        | 0          | 825          | 1.150        | 0                    | 44        | 25       | R                           | 0            | 0                       | 0                  | 0          |
| 0010                    | 01 | VENTAS DEL CARRIZAL(NUCLE | 302                          | 0          | 90           | 128          | 0                    | 0         | 25       | R                           | 0            | 0                       | 0                  | 0          |
| <b>TOTAL NÚCLEO</b>     |    |                           | <b>2.370</b>                 | <b>0</b>   | <b>915</b>   | <b>1.278</b> | <b>0</b>             | <b>44</b> |          |                             | <b>0</b>     | <b>0</b>                | <b>0</b>           | <b>0</b>   |
| <b>TOTAL DISEMINADO</b> |    |                           | 122                          | 0          | 117          | 166          | 0                    | 0         |          |                             | 0            | 50                      | 40                 | 40         |
| <b>TOTAL MUNICIPIO</b>  |    |                           | <b>2.492</b>                 | <b>0</b>   | <b>1.032</b> | <b>1.444</b> | <b>0</b>             | <b>44</b> |          |                             | <b>0</b>     | <b>50</b>               | <b>40</b>          | <b>40</b>  |

|  |           |  |  |                  |            |  |  |
|--|-----------|--|--|------------------|------------|--|--|
|  |           | <b>ENCUESTA DE INFRAESTRUCTURA Y EQUIPAMIENTOS LOCALES- 2010</b> |  |                  |            |  |  |
|  |           | <b>DIPUTACIÓN PROVINCIAL DE JAÉN</b>                             |  |                  |            |  |  |
| <b>MUNICIPIO:</b>  |           | <b>CASTILLO DE LOCUBIN</b>                                       |  |                  |            |  |  |
| <b>Provincia:</b>  | <b>23</b> | <b>Isla:</b>   |  | <b>Municipio</b> | <b>026</b> |  |  |



**CUADRO 24**

**7. SANEAMIENTO Y DEPURACIÓN.**

**7.1 Sistema de Saneamiento.**

**7.1.1 Características de los tramos de red de alcantarillado interior.**

| NÚCLEOS DE POBLACIÓN    |           |         |        |                             | CARACTERÍSTICAS DE LA RED DE ALCANTARILLADO INTERIOR |                       |        |             |         |         |               |
|-------------------------|-----------|---------|--------|-----------------------------|--|-----------------------|--------|-------------|---------|---------|---------------|
| Provincia               | Municipio | Entidad | Núcleo | NOMBRE                      | Tipo de material                                     | Sistema de transporte | Estado | Tipo de red | Titular | Gestión | Longitud      |
|                         |           |         |        |                             | CI   | CI                    | CI     | CI          | CI      | CI      | m             |
| 23                      | 026       | 0004    | 01     | CASTILLO DE LOCUBIN(NUCLEO) | HO   | GR                    | B      | RE          | MU      | MU      | 12.185        |
| 23                      | 026       | 0004    | 01     | CASTILLO DE LOCUBIN(NUCLEO) | HO   | GR                    | M      | RE          | MU      | MU      | 3.155         |
| 23                      | 026       | 0004    | 01     | CASTILLO DE LOCUBIN(NUCLEO) | HO   | GR                    | R      | RE          | MU      | MU      | 894           |
| 23                      | 026       | 0004    | 01     | CASTILLO DE LOCUBIN(NUCLEO) | PC   | GR                    | B      | RE          | MU      | MU      | 3.295         |
| 23                      | 026       | 0010    | 01     | VENTAS DEL CARRIZAL(NUCLEO) | HO   | GR                    | B      | RE          | MU      | MU      | 1.406         |
| 23                      | 026       | 0010    | 01     | VENTAS DEL CARRIZAL(NUCLEO) | HO   | GR                    | M      | RE          | MU      | MU      | 1.189         |
| 23                      | 026       | 0010    | 01     | VENTAS DEL CARRIZAL(NUCLEO) | PC   | GR                    | B      | RE          | MU      | MU      | 83            |
| <b>TOTAL NÚCLEO</b>     |           |         |        |                             |  |                       |        |             |         |         | <b>22.207</b> |
| <b>TOTAL DISEMINADO</b> |           |         |        |                             |  |                       |        |             |         |         |               |
| <b>TOTAL MUNICIPIO</b>  |           |         |        |                             |  |                       |        |             |         |         |               |

|  |  |  |           |                            |  |                  |            |
|--|--|--|-----------|----------------------------|--|------------------|------------|
|  |  | <b>ENCUESTA DE INFRAESTRUCTURA Y EQUIPAMIENTOS LOCALES- 2010</b> |           |                            |  |                  |            |
|  |  | <b>DIPUTACIÓN PROVINCIAL DE JAÉN</b>                             |           |                            |  |                  |            |
|  |  | <b>MUNICIPIO:</b>  |           | <b>CASTILLO DE LOCUBIN</b> |  |                  |            |
|  |  | <b>Provincia:</b>  | <b>23</b> | <b>Isla:</b>               |  | <b>Municipio</b> | <b>026</b> |



**CUADRO 25**

**7. SANEAMIENTO Y DEPURACIÓN**

**7.1 Sistema de saneamiento.**

**7.1.2 Identificación de los colectores generales que dan servicio a los núcleos de población del municipio encuestado.**

| NÚCLEO DE POBLACIÓN |           |         |        |                             | CÓDIGO DE IDENTIFICACIÓN |           |           |             |
|---------------------|-----------|---------|--------|-----------------------------|--------------------------|-----------|-----------|-------------|
| Provincia           | Municipio | Entidad | Núcleo | NOMBRE                      | Colector                 | Provincia | Municipio | Nº de Orden |
|                     |           |         |        |                             | CI                       |           |           |             |
| 23                  | 026       | 0004    | 01     | CASTILLO DE LOCUBIN(NUCLEO) | CL                       | 23        | 026       | 001         |
| 23                  | 026       | 0004    | 01     | CASTILLO DE LOCUBIN(NUCLEO) | CL                       | 23        | 026       | 002         |
| 23                  | 026       | 0004    | 01     | CASTILLO DE LOCUBIN(NUCLEO) | CL                       | 23        | 026       | 003         |
| 23                  | 026       | 0004    | 01     | CASTILLO DE LOCUBIN(NUCLEO) | CL                       | 23        | 026       | 004         |
| 23                  | 026       | 0010    | 01     | VENTAS DEL CARRIZAL(NUCLEO) | CL                       | 23        | 026       | 005         |
| 23                  | 026       | 0010    | 01     | VENTAS DEL CARRIZAL(NUCLEO) | CL                       | 23        | 026       | 006         |

|  |  |  |                            |              |  |
|--|--|--|----------------------------|--------------|--|
|  |  | <b>ENCUESTA DE INFRAESTRUCTURA Y EQUIPAMIENTOS LOCALES- 2010</b> |                            |              |  |
|  |  | <b>DIPUTACIÓN PROVINCIAL DE JAÉN</b>                             |                            |              |  |
|  |  | <b>MUNICIPIO:</b>  | <b>CASTILLO DE LOCUBIN</b> |              |  |
|  |  | <b>Provincia:</b>  | <b>23</b>                  | <b>Isla:</b> |  |




**CUADRO 26**

**7. SANEAMIENTO Y DEPURACIÓN**

**7.1 Sistema de saneamiento.**

**7.1.3 Identificación de los colectores generales en el municipio encuestado.**

| CÓDIGO DE IDENTIFICACIÓN |           |           |             |
|--------------------------|-----------|-----------|-------------|
| Colector                 | Provincia | Municipio | Nº de Orden |
| CI                       |           |           |             |
| CL                       | 23        | 026       | 001         |
| CL                       | 23        | 026       | 002         |
| CL                       | 23        | 026       | 003         |
| CL                       | 23        | 026       | 004         |
| CL                       | 23        | 026       | 005         |
| CL                       | 23        | 026       | 006         |

|  |  |  |              |  |                  |
|--|--|--|--------------|--|------------------|
|  | <b>ENCUESTA DE INFRAESTRUCTURA Y EQUIPAMIENTOS LOCALES- 2010</b> |  |              |  |                  |
|  | <b>DIPUTACIÓN PROVINCIAL DE JAÉN</b>                             |  |              |  |                  |
|  | <b>MUNICIPIO:</b>  |  |              |  |                  |
|  | <b>Provincia:</b>  |  | <b>Isla:</b> |  | <b>Municipio</b> |



**CUADRO 27**

**7. SANEAMIENTO Y DEPURACIÓN**

**7.1 Sistema de saneamiento.**

**7.1.4 Identificación de los colectores generales encuestados, ubicados en municipios mayores de 50.000 habitantes.**

| CÓDIGO DE IDENTIFICACIÓN |           |           |             |
|--------------------------|-----------|-----------|-------------|
| Colector                 | Provincia | Municipio | Nº de Orden |
| CI                       |           |           |             |
|                          |           |           |             |

|  |           |  |  |                  |            |  |  |
|--|-----------|--|--|------------------|------------|--|--|
|  |           | <b>ENCUESTA DE INFRAESTRUCTURA Y EQUIPAMIENTOS LOCALES- 2010</b> |  |                  |            |  |  |
|  |           | <b>DIPUTACIÓN PROVINCIAL DE JAÉN</b>                             |  |                  |            |  |  |
| <b>MUNICIPIO:</b>  |           | <b>CASTILLO DE LOCUBIN</b>                                       |  |                  |            |  |  |
| <b>Provincia:</b>  | <b>23</b> | <b>Isla:</b>   |  | <b>Municipio</b> | <b>026</b> |  |  |



## CUADRO 28

### 7. SANEAMIENTO Y DEPURACIÓN.

#### 7.1 Sistema de Saneamiento.

##### 7.1.5 Tramos de colectores generales en el municipio encuestado.

| CÓDIGO DE IDENTIFICACIÓN |           |           |     | CARACTERÍSTICAS DE LOS COLECTORES GENERALES |                       |        |         |         |              |
|--------------------------|-----------|-----------|-----|---|-----------------------|--------|---------|---------|--------------|
| Clave                    | Provincia | Municipio | Nº  | Tipo de material                            | Sistema de transporte | Estado | Titular | Gestión | Longitud     |
|                          |           |           |     | CI  | CI                    | CI     | CI      | CI      | m            |
| CL                       | 23        | 026       | 001 | HO  | GR                    | B      | MU      | MU      | 320          |
| CL                       | 23        | 026       | 002 | HO  | GR                    | B      | MU      | MU      | 989          |
| CL                       | 23        | 026       | 002 | PC  | GR                    | B      | MU      | MU      | 133          |
| CL                       | 23        | 026       | 003 | HO  | GR                    | B      | MU      | MU      | 508          |
| CL                       | 23        | 026       | 004 | HO  | GR                    | B      | MU      | MU      | 683          |
| CL                       | 23        | 026       | 005 | HO  | GR                    | B      | MU      | MU      | 219          |
| CL                       | 23        | 026       | 006 | HO  | GR                    | B      | MU      | MU      | 207          |
| <b>TOTAL MUNICIPIO</b>   |           |           |     |   |                       |        |         |         | <b>3.059</b> |



|  |           |  |  |                  |            |  |  |
|--|-----------|--|--|------------------|------------|--|--|
|  |           | <b>ENCUESTA DE INFRAESTRUCTURA Y EQUIPAMIENTOS LOCALES- 2010</b> |  |                  |            |  |  |
|  |           | <b>DIPUTACIÓN PROVINCIAL DE JAÉN</b>                             |  |                  |            |  |  |
| <b>MUNICIPIO:</b>  |           | <b>CASTILLO DE LOCUBIN</b>                                       |  |                  |            |  |  |
| <b>Provincia:</b>  | <b>23</b> | <b>Isla:</b>   |  | <b>Municipio</b> | <b>026</b> |  |  |




**CUADRO 31**

**7. SANEAMIENTO Y DEPURACIÓN**

**7.1 Sistema de saneamiento.**

**7.1.8 Identificación de los EMISARIOS en el municipio encuestado.**

| CÓDIGO DE IDENTIFICACIÓN |           |           |     | PUNTO DE VERTIDO |                 | DISTANCIA |
|--------------------------|-----------|-----------|-----|------------------|-----------------|-----------|
| Clave                    | Provincia | Municipio | Nº  | Tipo de vertido  | Zona de vertido |           |
|                          |           |           |     | CI               | CI              |           |
| EM                       | 23        | 026       | 001 | AD               | ZM              | 1         |
| EM                       | 23        | 026       | 002 | AD               | ZM              | 16        |
| EM                       | 23        | 026       | 003 | AD               | ZM              | 15        |
| EM                       | 23        | 026       | 004 | AD               | ZM              | 200       |
| EM                       | 23        | 026       | 005 | AD               | ZM              | 167       |
| EM                       | 23        | 026       | 006 | AD               | ZM              | 40        |
| EM                       | 23        | 026       | 007 | AD               | ZM              | 102       |

|  |  |  |              |  |                  |
|--|--|--|--------------|--|------------------|
|  | <b>ENCUESTA DE INFRAESTRUCTURA Y EQUIPAMIENTOS LOCALES- 2010</b> |  |              |  |                  |
|  | <b>DIPUTACIÓN PROVINCIAL DE JAÉN</b>                             |  |              |  |                  |
|  | <b>MUNICIPIO:</b>  |  |              |  |                  |
|  | <b>Provincia:</b>  |  | <b>Isla:</b> |  | <b>Municipio</b> |



**CUADRO 32**

**7. SANEAMIENTO Y DEPURACIÓN**

**7.1 Sistema de saneamiento.**

**7.1.9 Identificación de los EMISARIOS, ubicados en municipios mayores de 50.000 habitantes.**

| CÓDIGO DE IDENTIFICACIÓN |           |           |    | PUNTO DE VERTIDO |                 | DISTANCIA |
|--------------------------|-----------|-----------|----|------------------|-----------------|-----------|
|                          |           |           |    | Tipo de vertido  | Zona de vertido |           |
| Clave                    | Provincia | Municipio | Nº | CI               | CI              |           |
|                          |           |           |    |                  |                 |           |

|  |  |           |                            |  |                  |            |
|--|--|-----------|----------------------------|--|------------------|------------|
|  | <b>ENCUESTA DE INFRAESTRUCTURA Y EQUIPAMIENTOS LOCALES- 2010</b> |           |                            |  |                  |            |
|  | <b>DIPUTACIÓN PROVINCIAL DE JAÉN</b>                             |           |                            |  |                  |            |
|  | <b>MUNICIPIO:</b>  |           | <b>CASTILLO DE LOCUBIN</b> |  |                  |            |
|  | <b>Provincia:</b>  | <b>23</b> | <b>Isla:</b>               |  | <b>Municipio</b> | <b>026</b> |




**CUADRO 33**

**7. SANEAMIENTO Y DEPURACIÓN**

**7.1 Sistema de saneamiento.**

**7.1.10 Características de los tramos de emisarios en el municipio encuestado.**

| CÓDIGO DE IDENTIFICACIÓN |           |           |     | CARACTERÍSTICAS DE LOS TRAMOS DE EMISARIOS |        |                    |          |
|--------------------------|-----------|-----------|-----|--|--------|--------------------|----------|
|                          |           |           |     | Tipo de material                           | Estado | Longitud del tramo |          |
|                          |           |           |     |  |        | Terrestre          | Marítima |
| Clave                    | Provincia | Municipio | Nº  | CI   | CI     | m                  | m        |
| EM                       | 23        | 026       | 001 | HO   | B      | 877                | 0        |
| EM                       | 23        | 026       | 002 | HO   | R      | 68                 | 0        |
| EM                       | 23        | 026       | 003 | HO   | R      | 46                 | 0        |
| EM                       | 23        | 026       | 004 | HO   | B      | 535                | 0        |
| EM                       | 23        | 026       | 005 | HO   | R      | 342                | 0        |
| EM                       | 23        | 026       | 006 | HO   | B      | 125                | 0        |
| EM                       | 23        | 026       | 007 | HO   | R      | 137                | 0        |
| <b>TOTAL MUNICIPIO</b>   |           |           |     |  |        | <b>2.130</b>       | <b>0</b> |

|  |  |  |              |  |                  |
|--|--|--|--------------|--|------------------|
|  | <b>ENCUESTA DE INFRAESTRUCTURA Y EQUIPAMIENTOS LOCALES- 2010</b> |  |              |  |                  |
|  | <b>DIPUTACIÓN PROVINCIAL DE JAÉN</b>                             |  |              |  |                  |
|  | <b>MUNICIPIO:</b>  |  |              |  |                  |
|  | <b>Provincia:</b>  |  | <b>Isla:</b> |  | <b>Municipio</b> |



**CUADRO 34**

**7. SANEAMIENTO Y DEPURACIÓN**

**7.1 Sistema de saneamiento.**

**7.1.11 Características de los tramos de emisarios encuestados, ubicados en municipios mayores de 50.000 habitante**

| CÓDIGO DE IDENTIFICACIÓN |           |           |    | CARACTERÍSTICAS DE LOS TRAMOS DE EMISARIOS |        |                    |               |
|--------------------------|-----------|-----------|----|--|--------|--------------------|---------------|
|                          |           |           |    | Tipo de material                           | Estado | Longitud del tramo |               |
|                          |           |           |    |  |        | Terrestre          | Marítima      |
| Clave                    | Provincia | Municipio | Nº | CI   | CI     | m                  | m             |
|                          |           |           |    |  |        |                    |               |
| <b>TOTAL MUNICIPIO</b>   |           |           |    |  |        | <b>#Error</b>      | <b>#Error</b> |

**ENCUESTA DE INFRAESTRUCTURA Y EQUIPAMIENTOS LOCALES- 2010**



**DIPUTACIÓN PROVINCIAL DE JAÉN**

**MUNICIPIO:** **CASTILLO DE LOCUBIN**

**Provincia:** **23**      **Isla:**      **Municipio** **026**



**CUADRO 35**  
**7. SANEAMIENTO Y DEPURACIÓN**

**7.1 Sistema de saneamiento.**

**7.1.12. Características del servicio de alcantarillado**

**7.1.12.1. Nucleos de poblacion encuestados. 5**

| Núcleo de Población     |    |                          | ELEMENTOS ACCESORIOS |           |               |               | CARACTERÍSTICAS DEL SERVICIO |                        |            | DÉFICIT DE ALCANTARILLADO |                     |                    |            | CAUDAL m3/año  |          |             |          |            |
|-------------------------|----|--------------------------|----------------------|-----------|---------------|---------------|------------------------------|------------------------|------------|---------------------------|---------------------|--------------------|------------|----------------|----------|-------------|----------|------------|
|                         |    |                          | Pozos                | Sumideros | Aliviadero    |               | Calidad                      | Viviendas con servicio |            | Longitud red              | Viviendas afectadas | Población afectada |            | Desagüe        | Tratado  | Reutilizado |          |            |
|                         |    |                          |                      |           | Con acumulac. | Sin Acumulac. |                              | Conect.                | No conect. |                           |                     | Residente          | Estacional |                |          | Urbano      | Rústico  | Industrial |
|                         |    |                          | CI                   | CI        | CI            | CI            | CI                           | nº                     | nº         | m                         | nº                  | nº                 | nº         |                |          |             |          |            |
| 0004                    | 01 | CASTILLO DE LOCUBIN(NUCL | SF                   | SF        | NO            | NO            | R                            | 2.068                  | 0          | 0                         | 0                   | 0                  | 0          | 542.822        | 0        | 0           | 0        | 0          |
| 0010                    | 01 | VENTAS DEL CARRIZAL(NUC  | SF                   | SF        | NO            | NO            | R                            | 302                    | 0          | 0                         | 0                   | 0                  | 0          | 60.431         | 0        | 0           | 0        | 0          |
| <b>TOTAL NÚCLEO</b>     |    |                          |                      |           |               |               |                              | <b>2.370</b>           | <b>0</b>   | <b>0</b>                  | <b>0</b>            | <b>0</b>           | <b>0</b>   | <b>603.253</b> | <b>0</b> | <b>0</b>    | <b>0</b> | <b>0</b>   |
| <b>TOTAL DISEMINADO</b> |    |                          |                      |           |               |               |                              | 172                    | 0          | 0                         | 0                   | 0                  | 0          |                |          |             |          |            |
| <b>TOTAL MUNICIPIO</b>  |    |                          |                      |           |               |               |                              | <b>2.542</b>           | <b>0</b>   | <b>0</b>                  | <b>0</b>            | <b>0</b>           | <b>0</b>   | <b>603.253</b> | <b>0</b> | <b>0</b>    | <b>0</b> | <b>0</b>   |











**ENCUESTA DE INFRAESTRUCTURA Y EQUIPAMIENTOS LOCALES- 2010**

**DIPUTACIÓN PROVINCIAL DE JAÉN**

**MUNICIPIO:** CASTILLO DE LOCUBIN

**Provincia:** 23 **Isla:** **Municipio** 026



**CUADRO 42**  
**8. RECOGIDA Y ELIMINACION DE RESIDUOS URBANOS.**  
**8.1 Recogida de residuos urbanos.**

| Núcleo de Población     |    |                             | RECOGIDA DE RESIDUOS URBANOS |         |              |         |              |              |
|-------------------------|----|-----------------------------|------------------------------|---------|--------------|---------|--------------|--------------|
|                         |    |                             | Tipo de recogida             | Gestión | Periodicidad | Calidad | Producción   | Contenedores |
|                         |    |                             | CI                           | CI      | CI           | CI      | Tm           | nº           |
| 0004                    | 01 | CASTILLO DE LOCUBIN(NUCLEO) | PA                           | CON     | QU           | AD      | 239          | 28           |
| 0004                    | 01 | CASTILLO DE LOCUBIN(NUCLEO) | PI                           | CON     | QU           | AD      | 43           | 23           |
| 0004                    | 01 | CASTILLO DE LOCUBIN(NUCLEO) | PL                           | CON     | QU           | AD      | 130          | 30           |
| 0004                    | 01 | CASTILLO DE LOCUBIN(NUCLEO) | RN                           | CON     | DI           | AD      | 1.260        | 124          |
| 0004                    | 01 | CASTILLO DE LOCUBIN(NUCLEO) | VI                           | CON     | OT           | AD      | 500          | 27           |
| 0010                    | 01 | VENTAS DEL CARRIZAL(NUCLEO) | PA                           | CON     | QU           | AD      | 35           | 4            |
| 0010                    | 01 | VENTAS DEL CARRIZAL(NUCLEO) | PI                           | CON     | QU           | AD      | 6            | 2            |
| 0010                    | 01 | VENTAS DEL CARRIZAL(NUCLEO) | PL                           | CON     | QU           | AD      | 19           | 6            |
| 0010                    | 01 | VENTAS DEL CARRIZAL(NUCLEO) | RN                           | CON     | DI           | AD      | 183          | 15           |
| 0010                    | 01 | VENTAS DEL CARRIZAL(NUCLEO) | VI                           | CON     | QU           | AD      | 72           | 3            |
| <b>TOTAL NÚCLEO</b>     |    |                             |                              |         |              |         | <b>2.487</b> | <b>262</b>   |
| <b>TOTAL DISEMINADO</b> |    |                             |                              |         |              |         | 67           | 5            |
| <b>TOTAL MUNICIPIO</b>  |    |                             |                              |         |              |         | <b>2.554</b> | <b>267</b>   |



**ENCUESTA DE INFRAESTRUCTURA Y EQUIPAMIENTOS LOCALES- 2010**

**DIPUTACIÓN PROVINCIAL DE JAÉN**

**MUNICIPIO: CASTILLO DE LOCUBIN**

**Provincia: 23 Isla: Municipio 026**



**CUADRO 43**

**8. RECOGIDA Y ELIMINACION DE RESIDUOS URBANOS.**

**8.2 Núcleos sin recogida de residuos urbanos. Limpieza de calles.**

**8.2.1 Núcleos de población encuestados.**

| Núcleo de Población     |    |                             | ÁMBITO SIN SERVICIO       |                    |            | LIMPIEZA DE CALLES |           |
|-------------------------|----|-----------------------------|---------------------------|--------------------|------------|--------------------|-----------|
|                         |    |                             | Viviendas afectadas<br>nº | Población afectada |            | Servicio           | Plantilla |
|                         |    |                             |                           | Residente          | Estacional | Cl                 | nº        |
| 0004                    | 01 | CASTILLO DE LOCUBIN(NUCLEO) | 0                         | 0                  | 0          | SI                 | 1         |
| 0010                    | 01 | VENTAS DEL CARRIZAL(NUCLEO) | 0                         | 0                  | 0          | NO                 | 0         |
| <b>TOTAL NÚCLEO</b>     |    |                             | <b>0</b>                  | <b>0</b>           | <b>0</b>   |                    | <b>1</b>  |
| <b>TOTAL DISEMINADO</b> |    |                             | 172                       | 324                | 500        |                    | 1         |
| <b>TOTAL MUNICIPIO</b>  |    |                             | 172                       | 324                | 500        |                    | 2         |



**ENCUESTA DE INFRAESTRUCTURA Y EQUIPAMIENTOS LOCALES- 2010**

**DIPUTACIÓN PROVINCIAL DE JAÉN**

**MUNICIPIO:** CASTILLO DE LOCUBIN

**Provincia:** 23 **Isla:** **Municipio** 026



**CUADRO 45**

**8. RECOGIDA Y ELIMINACION DE RESIDUOS URBANOS**

**8.3 Vertederos (Instalaciones de eliminación y tratamiento de residuos)**

**8.3.2 Características de las Instalaciones.**

| CODIGO DE IDENTIFICACION |           |           |     | Tipo | Titular | Gestión | PROBLEMAS EXISTENTES |    |    |    |    |    |    |    |    |    | CAPACIDAD |          |       | ESTADO | VIDA UTIL | CATEGORIA | ACTIVIDAD |              |
|--------------------------|-----------|-----------|-----|------|---------|---------|----------------------|----|----|----|----|----|----|----|----|----|-----------|----------|-------|--------|-----------|-----------|-----------|--------------|
| Tipo                     | Provincia | Municipio | Nº  |      |         |         | OI                   | Hu | Ca | Ri | Fi | Iv | Fa | Sa | In | Ot | Total     |          | Ampl. |        |           |           |           | Transformac. |
| Cl                       | Cl        | Cl        | Cl  |      |         |         | Cl                   | Cl | Cl | Cl | Cl | Cl | Cl | Cl | Cl | Cl | m3        | % Ocupa  | Cl    |        |           |           |           | Tm/año       |
| VT                       | 23        | 026       | 001 | OTR  | MUD     | MUD     | NO                   | NO | NO | NO | NO | NO | NO | NO | NO | NO | NO        | NO       | 0     | B      | 15        | VRN       | EN        |              |
| <b>TOTAL MUNICIPIO</b>   |           |           |     |      |         |         |                      |    |    |    |    |    |    |    |    |    |           | <b>0</b> |       |        |           |           |           |              |



**ENCUESTA DE INFRAESTRUCTURA Y EQUIPAMIENTOS LOCALES- 2010**

**DIPUTACIÓN PROVINCIAL DE JAÉN**

**MUNICIPIO:**

**Provincia:**

**Isla:**

**Municipio**



**CUADRO 46**

**8. RECOGIDA Y ELIMINACION DE RESIDUOS URBANOS**

**8.3 Vertederos (Instalaciones de eliminación y tratamiento de residuos)**

**8.3.3 Características de las Instalaciones encuestadas, ubicadas en municipios mayores de 50.000 habitant**

| CODIGO DE IDENTIFICACION |           |           |    | Tipo | Titular | Gestión | PROBLEMAS EXISTENTES |    |    |    |    |    |    |    | CAPACIDAD |               |       | ESTADO | VIDA UTIL     | CATEGORIA | ACTIVIDAD |       |              |
|--------------------------|-----------|-----------|----|------|---------|---------|----------------------|----|----|----|----|----|----|----|-----------|---------------|-------|--------|---------------|-----------|-----------|-------|--------------|
| Tipo                     | Provincia | Municipio | Nº |      |         |         | OI                   | Hu | Ca | Ri | Fi | Iv | Fa | Sa | In        | Ot            | Total |        |               |           |           | Ampl. | Transformac. |
|                          |           |           |    | CI   | CI      | CI      | CI                   | CI | CI | CI | CI | CI | CI | CI | m3        | % Ocupa       | CI    | Tm/año | CI            | nº        | nº        | nº    |              |
| <b>TOTAL MUNICIPIO</b>   |           |           |    |      |         |         |                      |    |    |    |    |    |    |    |           | <b>#Error</b> |       |        | <b>#Error</b> |           |           |       |              |



**ENCUESTA DE INFRAESTRUCTURA Y EQUIPAMIENTOS LOCALES- 2010**

**DIPUTACIÓN PROVINCIAL DE JAÉN**

**MUNICIPIO: CASTILLO DE LOCUBIN**

**Provincia: 23 Isla: Municipio 026**



**CUADRO 47  
9. ALUMBRADO PUBLICO**

| NÚCLEO DE POBLACIÓN     |                |              |        |                             | AHORRO ENERGÉTICO |     | CALIDAD | Potencia Instalada | Puntos de luz |
|-------------------------|----------------|--------------|--------|-----------------------------|-------------------|-----|---------|--------------------|---------------|
| Provin-<br>cia          | Muni-<br>cipio | Enti-<br>dad | Núcleo | Denominación                | Rfi               | Rfi | Cl      | Kw                 | nº            |
| 23                      | 026            | 0004         | 01     | CASTILLO DE LOCUBIN(NUCLEO) | SI                | NO  | B       | 84                 | 871           |
| 23                      | 026            | 0010         | 01     | VENTAS DEL CARRIZAL(NUCLEO) | SI                | NO  | B       | 21                 | 137           |
| <b>TOTAL NÚCLEO</b>     |                |              |        |                             |                   |     |         |                    | <b>1.008</b>  |
| <b>TOTAL DISEMINADO</b> |                |              |        |                             |                   |     |         |                    | <b>0</b>      |
| <b>TOTAL MUNICIPIO</b>  |                |              |        |                             |                   |     |         |                    | <b>1.008</b>  |



## ENCUESTA DE INFRAESTRUCTURA Y EQUIPAMIENTOS LOCALES- 2010

DIPUTACIÓN PROVINCIAL DE JAÉN

MUNICIPIO:

CASTILLO DE LOCUBIN

Provincia:

23

Isla:

Municipio

026



## CUADRO 48

## 10. OTRAS INFORMACIONES MUNICIPALES

| NÚCLEO DE POBLACIÓN |           |         |        |              | RECEPCIÓN TV |       | TELEFONÍA MOVIL |      | CORREO | BANDA ANCHA |    |    |    |    |    | CAPI | CALIDAD SUMIN. ENERGÍA |     | ALUMBR.PÚBLICO AMB.SIN SERV. |            |
|---------------------|-----------|---------|--------|--------------|--------------|-------|-----------------|------|--------|-------------|----|----|----|----|----|------|------------------------|-----|------------------------------|------------|
| Provincia           | Municipio | Entidad | Núcleo | Denominación | Antena       | Cable | Gsm             | Umts |        | Rd          | Xd | Wi | Ca | Rb | St |      | Electr.                | Gas | Viv afec                     | Long calle |
|                     |           |         |        |              | CI           | CI    | CI              | CI   | CI     | CI          | CI | CI | CI | CI | CI | CI   | nº                     | m   |                              |            |

## ENCUESTA DE INFRAESTRUCTURA Y EQUIPAMIENTOS LOCALES- 2010

DIPUTACIÓN PROVINCIAL DE JAÉN

MUNICIPIO:

CASTILLO DE LOCUBIN

Provincia:

23

Isla:

Municipio

026



## CUADRO 49

## 11. INSTALACIONES DEPORTIVAS DE USO PÚBLICO

## 11.1 Características de las Instalaciones.

| CÓDIGO DE IDENTIFICACIÓN |           |           |          | NOMBRE DE LA INSTALACIÓN          | CARACTERÍSTICAS |         |         |                 |               |               |                              |        |
|--------------------------|-----------|-----------|----------|-----------------------------------|-----------------|---------|---------|-----------------|---------------|---------------|------------------------------|--------|
| Tipo                     | Provincia | Municipio | Nº Orden |                                   | Tipo            | Titular | Gestión | Superficie (m2) |               |               | Sin Barreras Arquitectónicas | Estado |
|                          |           |           |          |                                   | CI              | CI      | CI      | Cubierta        | Aire Libre    | Solar         | CI                           |        |
| TJ                       | 23        | 026       | 001      | Campo de Futbol                   | TJ              | MU      | MU      | 0               | 6.452         | 6.452         | SI                           | B      |
| PP                       | 23        | 026       | 003      | Polideportivo Municipal           | PP              | MU      | MU      | 1.222           | 4.978         | 6.200         | SI                           | B      |
| PP                       | 23        | 026       | 004      | Pistas Polideportivas Municipales | PP              | MU      | MU      | 0               | 3.915         | 3.915         | SI                           | B      |
| PI                       | 23        | 026       | 005      | Piscina Municipal                 | PI              | MU      | MU      | 200             | 4.000         | 4.200         | SI                           | B      |
| TJ                       | 23        | 026       | 002      | Campo de Futbol Municipal         | TJ              | MU      | MU      | 0               | 6.000         | 6.000         | SI                           | B      |
| <b>TOTAL MUNICIPIO</b>   |           |           |          |                                   |                 |         |         | <b>1.422</b>    | <b>25.345</b> | <b>26.767</b> |                              |        |

**ENCUESTA DE INFRAESTRUCTURA Y EQUIPAMIENTOS LOCALES- 2010****DIPUTACIÓN PROVINCIAL DE JAÉN****MUNICIPIO:****CASTILLO DE LOCUBIN****Provincia:****23****Isla:****Municipio****026****CUADRO 50****12. INSTALACIONES DEPORTIVAS DE USO PÚBLICO****12.2 Tipos de deportes de las Instalaciones.**

| CÓDIGO DE IDENTIFICACIÓN |           |           |          | NOMBRE DE LA INSTALACIÓN          | Tipo de deporte |
|--------------------------|-----------|-----------|----------|-----------------------------------|-----------------|
| Clave                    | Provincia | Municipio | Nº Orden |                                   | CI              |
| ID                       | 23        | 026       | 001      | Campo de Futbol                   | FB              |
| ID                       | 23        | 026       | 003      | Polideportivo Municipal           | AT              |
| ID                       | 23        | 026       | 003      | Polideportivo Municipal           | BC              |
| ID                       | 23        | 026       | 003      | Polideportivo Municipal           | BM              |
| ID                       | 23        | 026       | 003      | Polideportivo Municipal           | OT              |
| ID                       | 23        | 026       | 004      | Pistas Polideportivas Municipales | BC              |
| ID                       | 23        | 026       | 004      | Pistas Polideportivas Municipales | BM              |
| ID                       | 23        | 026       | 004      | Pistas Polideportivas Municipales | BV              |
| ID                       | 23        | 026       | 004      | Pistas Polideportivas Municipales | TE              |
| ID                       | 23        | 026       | 005      | Piscina Municipal                 | NA              |
| ID                       | 23        | 026       | 002      | Campo de Futbol Municipal         | FB              |



|  |           |                            |  |                  |            |
|--|-----------|----------------------------|--|------------------|------------|
| <b>ENCUESTA DE INFRAESTRUCTURA Y EQUIPAMIENTOS LOCALES- 2010</b> |           |                            |  |                  |            |
| <b>DIPUTACIÓN PROVINCIAL DE JAÉN</b>                             |           |                            |  |                  |            |
| <b>MUNICIPIO:</b>  |           | <b>CASTILLO DE LOCUBIN</b> |  |                  |            |
| <b>Provincia:</b>  | <b>23</b> | <b>Isla:</b>               |  | <b>Municipio</b> | <b>026</b> |



**CUADRO 51**

**12. OTRAS INSTALACIONES PÚBLICAS.**

**12.1 Centros Culturales y de Esparcimiento.**

**12.1.1 Características de las instalaciones.**

| CÓDIGO DE IDENTIFICACIÓN |            |          | NOMBRE DEL CENTRO     | CARACTERÍSTICAS |         |         |                 |            |            |                              |        |
|--------------------------|------------|----------|-----------------------|-----------------|---------|---------|-----------------|------------|------------|------------------------------|--------|
| Provin-cia               | Muni-cipio | Nº Orden |                       | Tipo            | Titular | Gestión | Superficie (m2) |            |            | Sin Barreras Arquitectónicas | Estado |
|                          |            |          |                       | CI              | CI      | CI      | Cubierta        | Aire Libre | Solar      | CI                           |        |
| 23                       | 026        | 002      | Hogar del Pensionista | HP              | MU      | MU      | 310             | 0          | 310        | SI                           | B      |
| 23                       | 026        | 001      | Biblioteca            | BI              | MU      | MU      | 182             | 0          | 182        | SI                           | B      |
| <b>TOTAL MUNICIPIO</b>   |            |          |                       |                 |         |         | <b>492</b>      | <b>0</b>   | <b>492</b> |                              |        |

**ENCUESTA DE INFRAESTRUCTURA Y EQUIPAMIENTOS LOCALES- 2010**

DIPUTACIÓN PROVINCIAL DE JAÉN

**MUNICIPIO:**

CASTILLO DE LOCUBIN

**Provincia:**

23

**Isla:****Municipio**

026

**CUADRO 52****12. OTRAS INSTALACIONES PÚBLICAS.****12.1 Centros Culturales y de Esparcimiento.****12.1.2 Superficie de los Usos de los Centros.**

| CÓDIGO DE IDENTIFICACIÓN |            |          | NOMBRE DEL CENTRO     | USO | SUPERFICIE CUBIERTA |
|--------------------------|------------|----------|-----------------------|-----|---------------------|
| Provin-cia               | Muni-cipio | Nº Orden |                       | Cl  | m2                  |
| 23                       | 026        | 001      | Biblioteca            | BA  | 182                 |
| 23                       | 026        | 002      | Hogar del Pensionista | PN  | 310                 |
| <b>TOTAL MUNICIPIO</b>   |            |          |                       |     | <b>492</b>          |



|  |  |           |                            |  |                  |            |   |
|--|--|-----------|----------------------------|--|------------------|------------|---|
|  | <b>ENCUESTA DE INFRAESTRUCTURA Y EQUIPAMIENTOS LOCALES- 2010</b> |           |                            |  |                  |            |  |
|  | <b>DIPUTACIÓN PROVINCIAL DE JAÉN</b>                             |           |                            |  |                  |            |   |
|  | <b>MUNICIPIO:</b>  |           | <b>CASTILLO DE LOCUBIN</b> |  |                  |            |   |
|  | <b>Provincia:</b>  | <b>23</b> | <b>Isla:</b>               |  | <b>Municipio</b> | <b>026</b> |   |

**CUADRO 54**

**13. LONJAS, MERCADOS Y RECINTOS FERIALES.**

| CÓDIGO DE IDENTIFICACIÓN |           |           |          | NÚCLEO DE POBLACIÓN      | NOMBRE DEL EQUIPAMIENTO | TIPO | TITULAR | GESTIÓN | SUPERFICIE (m2) |          |            | Sin Barreras Arquitectónicas | ESTADO |
|--------------------------|-----------|-----------|----------|--------------------------|-------------------------|------|---------|---------|-----------------|----------|------------|------------------------------|--------|
| Clave                    | Provincia | Municipio | Nº Orden |                          |                         |      |         |         | CI              | CI       | CI         |                              |        |
| LM                       | 23        | 026       | 001      | CASTILLO DE LOCUBIN(NUCL | Mercado Municipal       | ME   | MU      | MU      | 240             | 0        | 240        | SI                           | B      |
| <b>TOTAL MUNICIPIO</b>   |           |           |          |                          |                         |      |         |         | <b>240</b>      | <b>0</b> | <b>240</b> |                              |        |




|  |  |           |                            |  |                  |
|--|--|-----------|----------------------------|--|------------------|
|  | <b>ENCUESTA DE INFRAESTRUCTURA Y EQUIPAMIENTOS LOCALES- 2010</b> |           |                            |  |                  |
|  | <b>DIPUTACIÓN PROVINCIAL DE JAÉN</b>                             |           |                            |  |                  |
|  | <b>MUNICIPIO:</b>  |           | <b>CASTILLO DE LOCUBIN</b> |  |                  |
|  | <b>Provincia:</b>  | <b>23</b> | <b>Isla:</b>               |  | <b>Municipio</b> |



**CUADRO 56**  
**15. CEMENTERIOS**

| CÓDIGO DE IDENTIFICACIÓN |           |           |          | NÚCLEO DE POBLACIÓN     | NOMBRE DEL CEMENTERIO          | TITULAR | DISTANCIA AL NÚCLEO | ESTADO DE ACCESO | CAPILLA | DEPÓSITO | AMPLIACIÓN | GRADO DE SATURACIÓN | SUPERFICIE TOTAL | Sin Barreras Arquitectónicas | CREMATORIO |
|--------------------------|-----------|-----------|----------|-------------------------|--------------------------------|---------|---------------------|------------------|---------|----------|------------|---------------------|------------------|------------------------------|------------|
| Clave                    | Provincia | Municipio | Nº Orden |                         |                                | CI      | Km                  | CI               | CI      | CI       | CI         | CI                  | %                | m2                           | CI         |
| CE                       | 23        | 026       | 001      |                         | Cementerio Municipal           | MU      | 0,8                 | B                | NO      | NO       | SI         | 90                  | 7.000            | SI                           | NO         |
| CE                       | 23        | 026       | 002      | VENTAS DEL CARRIZAL(NUC | Cementerio Ventas del Carrizal | MU      | 0,3                 | B                | NO      | NO       | SI         | 80                  | 1.010            | SI                           | NO         |
| <b>TOTAL MUNICIPIO</b>   |           |           |          |                         |                                |         |                     |                  |         |          |            |                     | <b>8.010</b>     |                              |            |

|  |  |  |              |  |                  |
|--|--|--|--------------|--|------------------|
|  | <b>ENCUESTA DE INFRAESTRUCTURA Y EQUIPAMIENTOS LOCALES- 2010</b> |  |              |  |                  |
|  | <b>DIPUTACIÓN PROVINCIAL DE JAÉN</b>                             |  |              |  |                  |
|  | <b>MUNICIPIO:</b>  |  |              |  |                  |
|  | <b>Provincia:</b>  |  | <b>Isla:</b> |  | <b>Municipio</b> |



**CUADRO 57**  
**16. TANATORIOS**

| CÓDIGO DE IDENTIFICACIÓN |           |           |          | NÚCLEO DE POBLACIÓN | NOMBRE DEL TANATORIO | TITULAR | GESTIÓN | CARACTERÍSTICAS |               |               |               |                              |        |
|--------------------------|-----------|-----------|----------|---------------------|----------------------|---------|---------|-----------------|---------------|---------------|---------------|------------------------------|--------|
| Clave                    | Provincia | Municipio | Nº Orden |                     |                      |         |         | Superficie (m2) |               |               | Salas         | Sin Barreras Arquitectónicas | Estado |
|                          |           |           |          |                     |                      |         |         | Cubierta        | Aire libre    | Solar         | nº            | CI                           | CI     |
| <b>TOTAL MUNICIPIO</b>   |           |           |          |                     |                      |         |         | <b>#Error</b>   | <b>#Error</b> | <b>#Error</b> | <b>#Error</b> |                              |        |

|  |  |           |                            |  |                  |            |  |  |  |  |  |
|--|--|-----------|----------------------------|--|------------------|------------|--|--|--|--|--|
|  | <b>ENCUESTA DE INFRAESTRUCTURA Y EQUIPAMIENTOS LOCALES- 2010</b> |           |                            |  |                  |            |  |  |  |  |  |
|  | <b>DIPUTACIÓN PROVINCIAL DE JAÉN</b>                             |           |                            |  |                  |            |  |  |  |  |  |
|  | <b>MUNICIPIO:</b>  |           | <b>CASTILLO DE LOCUBIN</b> |  |                  |            |  |  |  |  |  |
|  | <b>Provincia:</b>  | <b>23</b> | <b>Isla:</b>               |  | <b>Municipio</b> | <b>026</b> |  |  |  |  |  |



DIPUTACIÓN  
DE JAÉN

**CUADRO 58**  
**17. CENTROS SANITARIOS**

| CÓDIGO DE IDENTIFICACIÓN |           |           |          | NÚCLEO DE POBLACIÓN      | NOMBRE DEL CENTRO        | TIPO | TITULAR | GESTIÓN | SUPERFICIE (m2) |            |            | UCI | CAMAS | Sin Barreras Arquitectónicas | ESTADO |
|--------------------------|-----------|-----------|----------|--------------------------|--------------------------|------|---------|---------|-----------------|------------|------------|-----|-------|------------------------------|--------|
| Clave                    | Provincia | Municipio | Nº Orden |                          |                          |      |         |         | CI              | CI         | CI         |     |       |                              |        |
| SA                       | 23        | 026       | 001      | CASTILLO DE LOCUBIN(NUCL | Consultorio Medico (T-I) | CLO  | CAU     | SAS     | 90              | 0          | 90         | NO  | 0     | SI                           | B      |
| SA                       | 23        | 026       | 002      | VENTAS DEL CARRIZAL(NUCL | Consultorio Medico (T-I) | CLO  | CAU     | SAS     | 86              | 254        | 340        | NO  | 0     | SI                           | B      |
| <b>TOTAL MUNICIPIO</b>   |           |           |          |                          |                          |      |         |         | <b>176</b>      | <b>254</b> | <b>430</b> |     |       |                              |        |



**ENCUESTA DE INFRAESTRUCTURA Y EQUIPAMIENTOS LOCALES- 2010**

**DIPUTACIÓN PROVINCIAL DE JAÉN**

**MUNICIPIO:** CASTILLO DE LOCUBIN


**Provincia:** 23 **Isla:** **Municipio** 026



**CUADRO 59**

**18. CENTROS ASISTENCIALES**

| CÓDIGO DE IDENTIFICACIÓN |           |           |          | NÚCLEO DE POBLACIÓN      | NOMBRE DEL CENTRO             | TIPO | TITULAR | GESTIÓN | PLAZAS     | SUPERFICIE (m2) |            |              | Sin Barreras Arquitectónicas | ESTADO |
|--------------------------|-----------|-----------|----------|--------------------------|-------------------------------|------|---------|---------|------------|-----------------|------------|--------------|------------------------------|--------|
| Clave                    | Provincia | Municipio | Nº Orden |                          |                               |      |         |         |            | CI              | CI         | Km           |                              |        |
| AS                       | 23        | 026       | 001      | CASTILLO DE LOCUBIN(NUCL | Centro Social I               | CA   | MU      | MU      | 300        | 400             | 0          | 400          | SI                           | B      |
| AS                       | 23        | 026       | 002      | CASTILLO DE LOCUBIN(NUCL | Centro Social II              | CA   | MU      | MU      | 50         | 60              | 0          | 60           | SI                           | R      |
| AS                       | 23        | 026       | 003      | CASTILLO DE LOCUBIN(NUCL | Guarderia Municipal           | GI   | MU      | MU      | 100        | 400             | 0          | 400          | SI                           | B      |
| AS                       | 23        | 026       | 004      | VENTAS DEL CARRIZAL(NUC  | Centro Social III             | CA   | MU      | MU      | 90         | 393             | 193        | 308          | SI                           | B      |
| AS                       | 23        | 026       | 005      | CASTILLO DE LOCUBIN(NUCL | Residencia de la tercera Edad | RA   | MU      | MU      | 30         | 495             | 305        | 800          | SI                           | B      |
| <b>TOTAL MUNICIPIO</b>   |           |           |          |                          |                               |      |         |         | <b>570</b> | <b>1.748</b>    | <b>498</b> | <b>1.968</b> |                              |        |

|  |                            |  |  |                  |            |   |
|--|----------------------------|--|--|------------------|------------|---|
|  |                            | <b>ENCUESTA DE INFRAESTRUCTURA Y EQUIPAMIENTOS LOCALES- 2010</b> |  |                  |            |  |
| <b>MINISTERIO DE POLÍTICA TERRITORIAL</b>  |                            | <b>DIPUTACIÓN PROVINCIAL DE JAÉN</b>                             |  |                  |            |   |
| <b>MUNICIPIO:</b>  | <b>CASTILLO DE LOCUBIN</b> |  |  |                  |            |   |
| <b>Provincia:</b>  | <b>23</b>                  | <b>Isla:</b>   |  | <b>Municipio</b> | <b>026</b> |   |

**CUADRO 60**

**19 CENTROS DE ENSEÑANZA**

**19.1. Características de los Centros.**

| CÓDIGO DE IDENTIFICACIÓN |           |           |          | NÚCLEO DE POBLACIÓN      | NOMBRE DEL CENTRO              | Ámbito | Titular | SUPERFICIE (m2) |               |               | Sin Barreras Arquitectónicas | ESTADO |
|--------------------------|-----------|-----------|----------|--------------------------|--------------------------------|--------|---------|-----------------|---------------|---------------|------------------------------|--------|
| Clave                    | Provincia | Municipio | Nº Orden |                          |                                |        |         | Cl              | Cl            | Cubierta      |                              |        |
| EN                       | 23        | 026       | 005      | CASTILLO DE LOCUBIN(NUCL | IES. Pablo Rueda               | L      | CE      | 1               | 8.859         | 8.860         | SI                           | E      |
| EN                       | 23        | 026       | 001      | CASTILLO DE LOCUBIN(NUCL | Centro de Educacion de Adultos | L      | CE      | 200             | 200           | 400           | SI                           | B      |
| EN                       | 23        | 026       | 004      | CASTILLO DE LOCUBIN(NUCL | CP. Miguel Hernandez II        | L      | CE      | 800             | 3.550         | 4.350         | SI                           | B      |
| EN                       | 23        | 026       | 002      | CASTILLO DE LOCUBIN(NUCL | CP. Miguel Hernandez I         | L      | CE      | 800             | 2.162         | 2.962         | SI                           | B      |
| EN                       | 23        | 026       | 003      | VENTAS DEL CARRIZAL(NUC  | CP. Valle de San Juan          | L      | CE      | 900             | 200           | 500           | SI                           | B      |
| <b>TOTAL MUNICIPIO</b>   |           |           |          |                          |                                |        |         | <b>2.701</b>    | <b>14.971</b> | <b>17.072</b> |                              |        |



GOBIERNO DE ESPAÑA  
MINISTERIO DE POLÍTICA TERRITORIAL

**ENCUESTA DE INFRAESTRUCTURA Y EQUIPAMIENTOS LOCALES- 2010**

DIPUTACIÓN PROVINCIAL DE JAÉN

**MUNICIPIO:** CASTILLO DE LOCUBIN

**Provincia:** 23 **Isla:** **Municipio** 026



**CUADRO 61**

**19 CENTROS DE ENSEÑANZA**

**19.2. Niveles de enseñanza de los Centros.**

| CÓDIGO DE IDENTIFICACIÓN |           |           |          | NÚCLEO DE POBLACIÓN      | NOMBRE DEL CENTRO              | Nivel | CENTROS NO UNIVERSITARIOS |            |            |
|--------------------------|-----------|-----------|----------|--------------------------|--------------------------------|-------|---------------------------|------------|------------|
| Clave                    | Provincia | Municipio | Nº Orden |                          |                                |       | Cl                        | Unidades   | Plazas     |
| EN                       | 23        | 026       | 001      | CASTILLO DE LOCUBIN(NUCL | Centro de Educacion de Adultos | OTR   | 2                         | 50         | 42         |
| EN                       | 23        | 026       | 002      | CASTILLO DE LOCUBIN(NUCL | CP. Miguel Hernandez I         | ESP   | 1                         | 10         | 5          |
| EN                       | 23        | 026       | 002      | CASTILLO DE LOCUBIN(NUCL | CP. Miguel Hernandez I         | INF   | 2                         | 50         | 34         |
| EN                       | 23        | 026       | 002      | CASTILLO DE LOCUBIN(NUCL | CP. Miguel Hernandez I         | PRI   | 6                         | 150        | 98         |
| EN                       | 23        | 026       | 004      | CASTILLO DE LOCUBIN(NUCL | CP. Miguel Hernandez II        | INF   | 2                         | 50         | 33         |
| EN                       | 23        | 026       | 004      | CASTILLO DE LOCUBIN(NUCL | CP. Miguel Hernandez II        | PRI   | 5                         | 125        | 88         |
| EN                       | 23        | 026       | 005      | CASTILLO DE LOCUBIN(NUCL | IES. Pablo Rueda               | ESO   | 8                         | 200        | 184        |
| EN                       | 23        | 026       | 003      | VENTAS DEL CARRIZAL(NUC  | CP. Valle de San Juan          | INF   | 1                         | 25         | 2          |
| EN                       | 23        | 026       | 003      | VENTAS DEL CARRIZAL(NUC  | CP. Valle de San Juan          | PRI   | 6                         | 150        | 19         |
| <b>TOTAL MUNICIPIO</b>   |           |           |          |                          |                                |       | <b>33</b>                 | <b>810</b> | <b>505</b> |





**ENCUESTA DE INFRAESTRUCTURA Y EQUIPAMIENTOS LOCALES- 2010**

DIPUTACIÓN PROVINCIAL DE JAÉN

**MUNICIPIO:** CASTILLO DE LOCUBIN

**Provincia:** 23 **Isla:** **Municipio** 026



**CUADRO 63**

**21. CASAS CONSISTORIALES Y OTROS EQUIPAMIENTOS DE USO O TITULARIDAD MUNICIPAL**

**21.1 Características de los equipamientos.**

| CÓDIGO DE IDENTIFICACIÓN |           |           |          | NÚCLEO DE POBLACIÓN         | NOMBRE DEL EQUIPAMIENTO           | TIPO | TITULAR | TENENCIA | SUPERFICIE (m2) |            |              | Sin Barreras Arquitectónicas | ESTADO |
|--------------------------|-----------|-----------|----------|-----------------------------|-----------------------------------|------|---------|----------|-----------------|------------|--------------|------------------------------|--------|
| Clave                    | Provincia | Municipio | Nº Orden |                             |                                   |      |         |          | Cubierta        | Aire Libre | Solar        |                              |        |
| CC                       | 23        | 026       | 001      | CASTILLO DE LOCUBIN(NUCLEO) | Casa Consistorial                 | AY   | MU      | MU       | 807             | 21         | 255          | SI                           | B      |
| CC                       | 23        | 026       | 002      | CASTILLO DE LOCUBIN(NUCLEO) | Edificio Social                   | OT   | MU      | MU       | 1.200           | 500        | 1.200        | SI                           | B      |
| CC                       | 23        | 026       | 003      | CASTILLO DE LOCUBIN(NUCLEO) | Escuela Taller (Antiguo Matadero) | OT   | MU      | MU       | 180             | 0          | 180          | SI                           | B      |
| CC                       | 23        | 026       | 004      | CASTILLO DE LOCUBIN(NUCLEO) | Nave Municipal I                  | UA   | MU      | MU       | 1.268           | 0          | 1.032        | SI                           | B      |
| CC                       | 23        | 026       | 005      | CASTILLO DE LOCUBIN(NUCLEO) | Nave Municipal II                 | UA   | MU      | MU       | 728             | 0          | 673          | SI                           | B      |
| CC                       | 23        | 026       | 006      | CASTILLO DE LOCUBIN(NUCLEO) | Nave Municipal III                | UA   | MU      | MU       | 728             | 0          | 673          | SI                           | B      |
| CC                       | 23        | 026       | 007      | CASTILLO DE LOCUBIN(NUCLEO) | Apeadero de Autobuses             | OT   | MU      | MU       | 94              | 426        | 520          | SI                           | B      |
| <b>TOTAL MUNICIPIO</b>   |           |           |          |                             |                                   |      |         |          | <b>5.005</b>    | <b>947</b> | <b>4.533</b> |                              |        |



| ENCUESTA DE INFRAESTRUCTURA Y EQUIPAMIENTOS LOCALES- 2010 |                            |              |  |                  |            |
|---|----------------------------|--------------|--|------------------|------------|
| DIPUTACIÓN PROVINCIAL DE JAÉN                             |                            |              |  |                  |            |
| <b>MUNICIPIO:</b>   | <b>CASTILLO DE LOCUBIN</b> |              |  |                  |            |
| <b>Provincia:</b>   | <b>23</b>                  | <b>Isla:</b> |  | <b>Municipio</b> | <b>026</b> |





**CUADRO 64**

**21 CASAS CONSISTORIALES Y OTROS EQUIPAMIENTOS DE USO O TITULARIDAD MUNICIPAL**

**21.2 Superficies de los usos de las Casas Consistoriales y otros equipamientos.**

| CÓDIGO DE IDENTIFICACIÓN |           |           |          | NÚCLEO DE POBLACIÓN         | NOMBRE DEL EQUIPAMIENTO           | USO | SUPERFICIE CUBIERTA |
|--------------------------|-----------|-----------|----------|-----------------------------|-----------------------------------|-----|---------------------|
| Clave                    | Provincia | Municipio | Nº Orden |                             |                                   | CI  | m2                  |
| CC                       | 23        | 026       | 001      | CASTILLO DE LOCUBIN(NUCLEO) | Casa Consistorial                 | AM  | 807                 |
| CC                       | 23        | 026       | 002      | CASTILLO DE LOCUBIN(NUCLEO) | Edificio Social                   | PN  | 310                 |
| CC                       | 23        | 026       | 002      | CASTILLO DE LOCUBIN(NUCLEO) | Edificio Social                   | AS  | 800                 |
| CC                       | 23        | 026       | 002      | CASTILLO DE LOCUBIN(NUCLEO) | Edificio Social                   | SA  | 90                  |
| CC                       | 23        | 026       | 003      | CASTILLO DE LOCUBIN(NUCLEO) | Escuela Taller (Antiguo Matadero) | OT  | 180                 |
| CC                       | 23        | 026       | 004      | CASTILLO DE LOCUBIN(NUCLEO) | Nave Municipal I                  | OA  | 336                 |
| CC                       | 23        | 026       | 004      | CASTILLO DE LOCUBIN(NUCLEO) | Nave Municipal I                  | AA  | 932                 |
| CC                       | 23        | 026       | 005      | CASTILLO DE LOCUBIN(NUCLEO) | Nave Municipal II                 | OA  | 55                  |
| CC                       | 23        | 026       | 005      | CASTILLO DE LOCUBIN(NUCLEO) | Nave Municipal II                 | AA  | 673                 |
| CC                       | 23        | 026       | 006      | CASTILLO DE LOCUBIN(NUCLEO) | Nave Municipal III                | OA  | 55                  |
| CC                       | 23        | 026       | 006      | CASTILLO DE LOCUBIN(NUCLEO) | Nave Municipal III                | AA  | 673                 |
| CC                       | 23        | 026       | 007      | CASTILLO DE LOCUBIN(NUCLEO) | Apeadero de Autobuses             | OT  | 94                  |

|  |  |  |              |  |                  |
|--|--|--|--------------|--|------------------|
|  | <b>ENCUESTA DE INFRAESTRUCTURA Y EQUIPAMIENTOS LOCALES- 2010</b> |  |              |  |                  |
|  | <b>DIPUTACIÓN PROVINCIAL DE JAÉN</b>                             |  |              |  |                  |
|  | <b>MUNICIPIO:</b>  |  |              |  |                  |
|  | <b>Provincia:</b>  |  | <b>Isla:</b> |  | <b>Municipio</b> |



DIPUTACIÓN  
DE JAÉN

**CUADRO 65**

**22. EDIFICIOS DE TITULARIDAD PUBLICA SIN USO**

| CÓDIGO DE IDENTIFICACIÓN |           |           |          | NÚCLEO DE POBLACIÓN | NOMBRE DEL EQUIPAMIENTO | TITUL. | SUPERFICIE (m2) |               |               | ESTADO | USO ANTERIOR |
|--------------------------|-----------|-----------|----------|---------------------|-------------------------|--------|-----------------|---------------|---------------|--------|--------------|
| Clave                    | Provincia | Municipio | Nº Orden |                     |                         |        | CI              | Cubierta      | Aire Libre    |        |              |
|                          |           |           |          |                     |                         |        |                 |               |               |        |              |
| <b>TOTAL MUNICIPIO</b>   |           |           |          |                     |                         |        | <b>#Error</b>   | <b>#Error</b> | <b>#Error</b> |        |              |

