

Encuesta de Infraestructura y Equipamientos Locales

Fase de 2010

Cuestionario

23

025

CASTELLAR



**ENCUESTA DE INFRAESTRUCTURA Y EQUIPAMIENTOS LOCALES- 2010****DIPUTACIÓN PROVINCIAL DE JAÉN****MUNICIPIO:****CASTELLAR****Provincia:****23****Isla:****Municipio****025****CUADRO 01****1. INFORMACION DEMOGRÁFICA****1.1 Población, viviendas y accesibilidad de los núcleos.****1.1.1 Núcleos de población encuestados. 1**

ent	núc	Núcleo de población	PADRON 2009	Poblacion estacional máxima	Altitud	Viviendas Familiares	Plazas Hoteleras	Plazas de Turismo Rural	Accesibilidad
0001	01	CASTELLAR(NUCLEO)	3.565	7.000	760	1.842	40	32	NO
TOTAL NÚCLEO			3.565	7.000		1.842	40	32	
TOTAL DISEMINADO			36	50		24	0	0	
TOTAL MUNICIPIO			3.601	7.050		1.866	40	32	

ENCUESTA DE INFRAESTRUCTURA Y EQUIPAMIENTOS LOCALES- 2010

DIPUTACIÓN PROVINCIAL DE JAÉN

MUNICIPIO: CASTELLAR**Provincia:** 23 **Isla:** **Municipio** 025**CUADRO 02****2. PLANEAMIENTO URBANÍSTICO**

FIGURA DE PLANEAMIENTO			Superficie Municipio	Publicación B.O.	Suelo Urbanizado	Suelo Rural	Suelo Rural Preservado
Tipo	Estado Tramitación	Denominación	Hectáreas	Fecha	Hectáreas	Hectáreas	Hectáreas
N.M	AD	MOD.NORMAS SUBSIDIARIAS	15.740,00	02/06/2005	73,62	10.426,38	5.240,00

ENCUESTA DE INFRAESTRUCTURA Y EQUIPAMIENTOS LOCALES- 2010

DIPUTACIÓN PROVINCIAL DE JAÉN

MUNICIPIO: **CASTELLAR**

Provincia: **23** **Isla:** **Municipio** **025**



CUADRO 03
3. OTROS SERVICIOS DEL MUNICIPIO

3.1. Municipios encuestados.

SEDE WEB MUNICIPAL			ORDENANZAS SOTERRA- MIENTO	ENERGÍAS ALTERNATIVAS								Cobertura a Telefonía Movil	TV Digital por Cable
Información general	Información turística	Gobierno electrónico		Energía eólica	KW eólica	Energía solar	KW solar	Planta Mareomotriz	KW Mareo-motriz	Otras Energías	KW Otras		
CI	CI	CI	CL	CI	Kw	CI	Kw	CI	Kw	CI	Kw	CI	CI
SI	SI	NO	NO	NO	0	NO	0	NO	0	NO	0	SI	NO
TOTAL MUNICIPIO					0		0		0		0		

ENCUESTA DE INFRAESTRUCTURA Y EQUIPAMIENTOS LOCALES- 2010



DIPUTACIÓN PROVINCIAL DE JAÉN

MUNICIPIO: CASTELLAR

Provincia: 23 **Isla:** **Municipio** 025



CUADRO 04

4. CARRETERAS

4.1. Tramos de carretera existentes en el término municipal.

PROVIN- CIA	CARRE- TERA	MUNI- CIPIO	Nombre de Carretera	CARACTERÍSTICAS DE LOS TRAMOS DE CARRETERA EN EL MUNICIPIO													
				Puntos kilométricos		Titular	Ges-tión	Señaliza- ción	Firme		Ancho	Longitud	Pasos a nivel	Dimen- siona- miento	Características del trazado		
				Inicio	Final				Tipo	Estado					Si	Pe	Fe
				CI	CI	CI	CI	m	m	Km	CI	CI	SI	PE	FE		
23	A-312	025	De Linares a Beas de Segura por Santiste	57,6	65,2	CA	CA	A	RA	B	9,0	7,6	0	BD	NO	NO	NO
23	A-6203	025	De Villacarrillo Lím. Comunidad por Cast	14,2	22,2	CA	CA	V	MB	R	5,0	8,1	0	BD	NO	NO	NO
23	A-6203	025	De Villacarrillo Lím. Comunidad por Cast	22,2	29,4	CA	CA	V	MB	R	5,0	7,2	0	RD	NO	NO	NO
23	JA-8101	025	ACCESO A CASTELLAR	0,0	0,7	PR	PR	V	RA	B	6,0	0,7	0	BD	SI	NO	NO
23	JA-8101	025	ACCESO A CASTELLAR	0,7	1,0	MU	MU	V	RA	B	6,0	0,3	0	BD	NO	NO	NO
23	JV-6022	025	DE CASTELLAR A VILLAN	0,0	0,4	CA	CA	V	MB	R	5,0	0,4	0	BD	NO	NO	NO
23	JV-6022	025	DE CASTELLAR A VILLAN	0,4	0,4	PR	MU	V	MB	B	5,0	0,0	0	BD	NO	NO	NO
23	JV-6022	025	DE CASTELLAR A VILLAN	0,4	13,5	PR	PR	V	MB	B	4,5	13,0	0	BD	SI	NO	NO
23	JV-6023	025	SANTISTEBAN A PROVINC	0,0	2,9	PR	PR	V	MB	B	5,0	2,9	0	BD	SI	NO	NO
TOTAL MUNICIPIO												40,2					

ENCUESTA DE INFRAESTRUCTURA Y EQUIPAMIENTOS LOCALES- 2010					
DIPUTACIÓN PROVINCIAL DE JAÉN					
MUNICIPIO:		CASTELLAR			
Provincia:	23	Isla:		Municipio	025




CUADRO 05

5. INFRAESTRUCTURAS VIARIAS.

5.1. Superficie pavimentada y no pavimentada de Travesías, Calles, Plazas y Otros Viarios.

NÚCLEOS DE POBLACIÓN					CARACTERÍSTICAS				
Provincia	Municipio	Entidad	Núcleo	NOMBRE	Tipo	Estado	Longitud	Superficie	Viviendas sin acceso pavimentado
					Cl	Cl	m	m2	nº
23	025	0001	01	CASTELLAR(NUCLEO)	CA	B	10.025	107.980	0
23	025	0001	01	CASTELLAR(NUCLEO)	CA	M	2.951	28.793	0
23	025	0001	01	CASTELLAR(NUCLEO)	CA	NP	650	5.998	0
23	025	0001	01	CASTELLAR(NUCLEO)	CA	R	3.552	36.643	0
23	025	0001	01	CASTELLAR(NUCLEO)	OT	B	1.763	17.219	0
23	025	0001	01	CASTELLAR(NUCLEO)	OT	M	235	1.783	0
23	025	0001	01	CASTELLAR(NUCLEO)	OT	NP	1.045	8.369	0
23	025	0001	01	CASTELLAR(NUCLEO)	TR	B	1.375	18.181	0
23	025	0001	01	CASTELLAR(NUCLEO)	TR	M	69	849	0
23	025	0001	01	CASTELLAR(NUCLEO)	TR	R	146	1.939	0

		ENCUESTA DE INFRAESTRUCTURA Y EQUIPAMIENTOS LOCALES- 2010					
		DIPUTACIÓN PROVINCIAL DE JAÉN					
		MUNICIPIO:		CASTELLAR			
		Provincia:	23	Isla:		Municipio	025





CUADRO 06

6. ABASTECIMIENTO DE AGUA

6.1. Traidas de agua.

6.1.1. Identificación de las captaciones de agua que dan servicio a los núcleos de población del municipio encuestado.

NÚCLEOS DE POBLACIÓN					CÓDIGO DE IDENTIFICACIÓN DE LA CAPTACIÓN				
Provincia	Municipio	Entidad	Núcleo	NOMBRE	Captación	Provincia	Municipio	Nº de orden	Nombre de la captación
					CI	CI	CI	CI	CI
23	025	0001	01	CASTELLAR(NUCLEO)	CA	23	025	001	Pozo Vg.del Carmen
23	025	0001	01	CASTELLAR(NUCLEO)	CA	23	025	002	Virgen Consolación
23	025	0001	01	CASTELLAR(NUCLEO)	CA	23	025	003	Los Caños
23	025	0001	01	CASTELLAR(NUCLEO)	CA	23	029	001	EB.Guadalmena
23	025	0001	01	CASTELLAR(NUCLEO)	CA	23	062	001	Embalse del Dañador

		ENCUESTA DE INFRAESTRUCTURA Y EQUIPAMIENTOS LOCALES- 2010						
		DIPUTACIÓN PROVINCIAL DE JAÉN						
		MUNICIPIO:		CASTELLAR				
		Provincia:	23	Isla:		Municipio	025	

CUADRO 07

6. ABASTECIMIENTO DE AGUA



6.1. Traídas de agua.

6.1.2. Características de las captaciones en el municipio encuestado.

CÓDIGO DE IDENTIFICACIÓN				DENOMINACIÓN	CARACTERÍSTICAS DE LA CAPTACIÓN							
Clave	Provincia	Municipio	Nº Orden		Tipo	Titular	Gestión	Sistema	Estado	Uso	Protección	Contador
CA	23	025	001	Pozo Vg.del Carmen	PO	MU	MU	IF	B	UO	NO	NO
CA	23	025	002	Virgen Consolación	PO	MU	MU	IF	B	UO	NO	NO
CA	23	025	003	Los Caños	MT	MU	MU	IF	B	UO	NO	NO

ENCUESTA DE INFRAESTRUCTURA Y EQUIPAMIENTOS LOCALES- 2010**DIPUTACIÓN PROVINCIAL DE JAÉN****MUNICIPIO: CASTELLAR****Provincia: 23 Isla: Municipio 025****CUADRO 10****6. ABASTECIMIENTO DE AGUA****6.1. Traídas de agua.****6.1.5. Identificación de las conducciones en el municipio encuestado.**

CÓDIGO DE IDENTIFICACIÓN DE LA CONDUCCIÓN			
Conducción	Provincia	Municipio	Nº de Orden
CI			
CN	23	025	001
CN	23	025	002
CN	23	025	003
CN	23	025	004
CN	23	025	005
CN	23	025	106
CN	23	025	108

	ENCUESTA DE INFRAESTRUCTURA Y EQUIPAMIENTOS LOCALES- 2010					
	DIPUTACIÓN PROVINCIAL DE JAÉN					
	MUNICIPIO:	CASTELLAR				
	Provincia:	23	Isla:		Municipio	


CUADRO 17

6. ABASTECIMIENTO DE AGUA

6.1 Traidas de agua.

6.1.12. Identificación de las instalaciones de tratamiento de potabilización que dan servicio a los núcleos de población del municipio encuestado.

NÚCLEOS DE POBLACIÓN					CÓDIGO DE IDENTIFICACIÓN DE LA INSTALACIÓN			
Provincia	Municipio	Entidad	Núcleo	NOMBRE	Tratamiento de potabilizac.	Provincia	Municipio	Nº de Orden
					CI			
23	025	0001	01	CASTELLAR(NUCLEO)	TP	23	025	001
23	025	0001	01	CASTELLAR(NUCLEO)	TP	23	062	001

		ENCUESTA DE INFRAESTRUCTURA Y EQUIPAMIENTOS LOCALES- 2010					
		DIPUTACIÓN PROVINCIAL DE JAÉN					
		MUNICIPIO:		CASTELLAR			
		Provincia:	23	Isla:		Municipio	025



CUADRO 24

7. SANEAMIENTO Y DEPURACIÓN.

7.1 Sistema de Saneamiento.

7.1.1 Características de los tramos de red de alcantarillado interior.

NÚCLEOS DE POBLACIÓN					CARACTERÍSTICAS DE LA RED DE ALCANTARILLADO INTERIOR						
Provincia	Municipio	Entidad	Núcleo	NOMBRE	Tipo de material	Sistema de transporte	Estado	Tipo de red	Titular	Gestión	Longitud
					CI	CI	CI	CI	CI	CI	m
23	025	0001	01	CASTELLAR(NUCLEO)	HO	GR	B	RE	MU	MU	7.842
23	025	0001	01	CASTELLAR(NUCLEO)	HO	GR	M	RE	MU	MU	4.300
23	025	0001	01	CASTELLAR(NUCLEO)	HO	GR	R	RE	MU	MU	175
23	025	0001	01	CASTELLAR(NUCLEO)	PC	GR	B	RE	MU	MU	4.056
23	025	0001	01	CASTELLAR(NUCLEO)	PC	GR	M	RE	MU	MU	80
TOTAL NÚCLEO											16.453
TOTAL DISEMINADO											
TOTAL MUNICIPIO											



ENCUESTA DE INFRAESTRUCTURA Y EQUIPAMIENTOS LOCALES- 2010

DIPUTACIÓN PROVINCIAL DE JAÉN

MUNICIPIO:

CASTELLAR

Provincia:

23

Isla:

Municipio

025




CUADRO 45

8. RECOGIDA Y ELIMINACION DE RESIDUOS URBANOS

8.3 Vertederos (Instalaciones de eliminación y tratamiento de residuos)

8.3.2 Características de las Instalaciones.

CODIGO DE IDENTIFICACION				Tipo	Titular	Gestión	PROBLEMAS EXISTENTES										CAPACIDAD			ESTADO	VIDA UTIL	CATEGORIA	ACTIVIDAD	
Tipo	Provincia	Municipio	Nº				OI	Hu	Ca	Ri	Fi	Iv	Fa	Sa	In	Ot	Total		Ampl.					Transformac.
Cl	Cl	Cl	Cl				Cl	Cl	Cl	Cl	Cl	Cl	Cl	Cl	Cl	Cl	Cl	m3	% Ocupa					Cl
VT	23	025	001	EST	CON	CON	NO	NO	NO	NO	NO	NO	NO	NO	NO	90	0	NO	0	B	15	VRN	EN	
VT	23	025	002	OTR	MUD	MUD	SI	SI	SI	SI	SI	SI	NO	SI	SI	30.000	90	NO	0	M	2	VIN	EN	
TOTAL MUNICIPIO																30.090			0					

		ENCUESTA DE INFRAESTRUCTURA Y EQUIPAMIENTOS LOCALES- 2010					
		DIPUTACIÓN PROVINCIAL DE JAÉN					
		MUNICIPIO:		CASTELLAR			
		Provincia:	23	Isla:		Municipio	025




CUADRO 09


6. ABASTECIMIENTO DE AGUA

6.1. Traídas de agua.

6.1.4. Identificación de las conducciones que dan servicio a los núcleos de población del municipio encuestado.

NÚCLEOS DE POBLACIÓN					CÓDIGO DE IDENTIFICACIÓN DE LA CONDUCCIÓN			
Provincia	Municipio	Entidad	Núcleo	NOMBRE	Conducción	Provincia	Municipio	Nº de Orden
					CI			
23	025	0001	01	CASTELLAR(NUCLEO)	CN	23	025	001
23	025	0001	01	CASTELLAR(NUCLEO)	CN	23	025	002
23	025	0001	01	CASTELLAR(NUCLEO)	CN	23	025	003
23	025	0001	01	CASTELLAR(NUCLEO)	CN	23	025	004
23	025	0001	01	CASTELLAR(NUCLEO)	CN	23	025	005
23	025	0001	01	CASTELLAR(NUCLEO)	CN	23	025	106
23	025	0001	01	CASTELLAR(NUCLEO)	CN	23	025	108
23	025	0001	01	CASTELLAR(NUCLEO)	CN	23	029	112
23	025	0001	01	CASTELLAR(NUCLEO)	CN	23	062	101


	ENCUESTA DE INFRAESTRUCTURA Y EQUIPAMIENTOS LOCALES- 2010										
	DIPUTACIÓN PROVINCIAL DE JAÉN										
	MUNICIPIO:				CASTELLAR						
	Provincia:		23	Isla:			Municipio		025		



DIPUTACIÓN
DE JAÉN

CUADRO 58
17. CENTROS SANITARIOS

CÓDIGO DE IDENTIFICACIÓN				NÚCLEO DE POBLACIÓN	NOMBRE DEL CENTRO	TIPO	TITULAR	GESTIÓN	SUPERFICIE (m2)			UCI	CAMAS	Sin Barreras Arquitectónicas	ESTADO
Clave	Provincia	Municipio	Nº Orden						CI	CI	CI				
SA	23	025	001	CASTELLAR(NUCLEO)	Consultorio Medico	CLO	MUN	SAS	522	368	629	NO	0	SI	B
TOTAL MUNICIPIO									522	368	629				

		ENCUESTA DE INFRAESTRUCTURA Y EQUIPAMIENTOS LOCALES- 2010					
		DIPUTACIÓN PROVINCIAL DE JAÉN					
		MUNICIPIO:		CASTELLAR			
		Provincia:	23	Isla:		Municipio	025




CUADRO 12

6. ABASTECIMIENTO DE AGUA

6.1 Traidias de agua.

6.1.7. Características de los tramos de conducciones en el municipio encuestado.

CÓDIGO DE IDENTIFICACIÓN				CARACTERÍSTICAS DE LA CONDUCCIÓN				
Clave	Provin- cia	Muni- cipio	Orden	Tipo	Estado	Titular	Gestión	Longitud
				CI	CI	CI	CI	m
CN	23	025	001	PE	B	MU	MU	125
CN	23	025	002	PE	B	MU	MU	104
CN	23	025	003	PC	B	MU	MU	263
CN	23	025	004	PE	B	MU	MU	4.680
CN	23	025	005	FU	B	MU	MU	338
CN	23	025	106	FC	B	CO	OT	7.740
CN	23	025	106	FU	B	CO	OT	2.779
CN	23	025	108	FU	B	CO	OT	473
TOTAL MUNICIPIO								16.502

		ENCUESTA DE INFRAESTRUCTURA Y EQUIPAMIENTOS LOCALES- 2010					
		DIPUTACIÓN PROVINCIAL DE JAÉN					
		MUNICIPIO:		CASTELLAR			
		Provincia:	23	Isla:		Municipio	025




CUADRO 12

6. ABASTECIMIENTO DE AGUA

6.1 Traidadas de agua.

6.1.7. Características de los tramos de conducciones en el municipio encuestado.

CÓDIGO DE IDENTIFICACIÓN				CARACTERÍSTICAS DE LA CONDUCCIÓN				
Clave	Provin- cia	Muni- cipio	Orden	Tipo	Estado	Titular	Gestión	Longitud
				CI	CI	CI	CI	m
CN	23	025	001	PE	B	MU	MU	125
CN	23	025	002	PE	B	MU	MU	104
CN	23	025	003	PC	B	MU	MU	263
CN	23	025	004	PE	B	MU	MU	4.680
CN	23	025	005	FU	B	MU	MU	338
CN	23	025	106	FC	B	CO	OT	7.740
CN	23	025	106	FU	B	CO	OT	2.779
CN	23	025	108	FU	B	CO	OT	473
TOTAL MUNICIPIO								16.502

	ENCUESTA DE INFRAESTRUCTURA Y EQUIPAMIENTOS LOCALES- 2010				
	DIPUTACIÓN PROVINCIAL DE JAÉN				
	MUNICIPIO:				
	Provincia:		Isla:		Municipio




CUADRO 13

6. ABASTECIMIENTO DE AGUA

6.1 Traidas de agua.

6.1.8. Características de los tramos de conducciones encuestadas, ubicadas en municipios mayores de 50.000 habitan

CÓDIGO DE IDENTIFICACIÓN				CARACTERÍSTICAS DE LA CONDUCCIÓN				
Clave	Provincia	Municipio	Orden	Tipo	Estado	Titular	Gestión	Longitud
				Cl	Cl	Cl	Cl	m
TOTAL MUNICIPIO								#Error

		ENCUESTA DE INFRAESTRUCTURA Y EQUIPAMIENTOS LOCALES- 2010					
		DIPUTACIÓN PROVINCIAL DE JAÉN					
		MUNICIPIO:		CASTELLAR			
		Provincia:	23	Isla:		Municipio	025




CUADRO 14

6. ABASTECIMIENTO DE AGUA

6.1 Traidas de agua.

6.1.9. Identificación de los depósitos de agua que dan servicio a los núcleos de población del municipio encuestado.

NÚCLEO DE POBLACIÓN					CÓDIGO DE IDENTIFICACIÓN			
Provin- cia	Muni- cipio	Entidad	Núcleo	NOMBRE	Depósitos	Provincia	Municipio	Nº de Orden
					CI			
23	025	0001	01	CASTELLAR(NUCLEO)	DE	23	025	001
23	025	0001	01	CASTELLAR(NUCLEO)	DE	23	025	002
23	025	0001	01	CASTELLAR(NUCLEO)	DE	23	025	003
23	025	0001	01	CASTELLAR(NUCLEO)	DE	23	025	004
23	025	0001	01	CASTELLAR(NUCLEO)	DE	23	025	005
23	025	0001	01	CASTELLAR(NUCLEO)	DE	23	029	006
23	025	0001	01	CASTELLAR(NUCLEO)	DE	23	062	001
23	025	0001	01	CASTELLAR(NUCLEO)	DE	23	062	002
23	025	0001	01	CASTELLAR(NUCLEO)	DE	23	062	003

	ENCUESTA DE INFRAESTRUCTURA Y EQUIPAMIENTOS LOCALES- 2010					
	DIPUTACIÓN PROVINCIAL DE JAÉN					
	MUNICIPIO:		CASTELLAR			
	Provincia:	23	Isla:		Municipio	025



CUADRO 65

22. EDIFICIOS DE TITULARIDAD PUBLICA SIN USO

CÓDIGO DE IDENTIFICACIÓN				NÚCLEO DE POBLACIÓN	NOMBRE DEL EQUIPAMIENTO	TITUL.	SUPERFICIE (m2)			ESTADO	USO ANTERIOR
Clave	Provincia	Municipio	Nº Orden				CI	Cubierta	Aire Libre		
SU	23	025	001	CASTELLAR(NUCLEO)	Casa Consistorial Antigua	MU	160	0	160	R	AY
SU	23	025	006	CASTELLAR(NUCLEO)	Casa de los Gatos	MU	450	0	150	M	OT
SU	23	025	002	CASTELLAR(NUCLEO)	Edificio Municipal	MU	500	50	300	R	OT
TOTAL MUNICIPIO							1.110	50	610		

ENCUESTA DE INFRAESTRUCTURA Y EQUIPAMIENTOS LOCALES- 2010

DIPUTACIÓN PROVINCIAL DE JAÉN

MUNICIPIO: **CASTELLAR**

Provincia: **23** **Isla:** **Municipio** **025**




CUADRO 15

6. ABASTECIMIENTO DE AGUA

6.1 Traidas de agua.

6.1.10. Características de los depósitos de agua en el municipio encuestado.

CÓDIGO DE IDENTIFICACIÓN				CARACTERÍSTICAS DE LOS DEPÓSITOS							
Clave	Provincia	Municipio	Nº Orden	Tipo	Titular	Gestión	Capacidad	Estado	Protección	Limpieza	Contador
				CI	CI	CI	m3	CI	CI	nº	CI
DE	23	025	001	ES	MA	MA	5.000	B	NO	2.006	NO
DE	23	025	002	ES	MU	MU	1.000	R	NO	2.006	NO
DE	23	025	003	ES	MU	MU	300	M	NO	2.006	NO
DE	23	025	004	ES	MU	MU	500	R	NO	2.006	NO
DE	23	025	005	SE	MU	MU	100	M	NO	2.006	NO
TOTAL MUNICIPIO							6.900			10.030	

		ENCUESTA DE INFRAESTRUCTURA Y EQUIPAMIENTOS LOCALES- 2010					
		DIPUTACIÓN PROVINCIAL DE JAÉN					
		MUNICIPIO:					
		Provincia:		Isla:		Municipio	





CUADRO 16

6. ABASTECIMIENTO DE AGUA

6.1 Traidas de agua.

6.1.11. Características de los depósitos de agua encuestados, ubicados en municipios mayores de 50,000 habitantes

CÓDIGO DE IDENTIFICACIÓN				CARACTERÍSTICAS DE LOS DEPÓSITOS							
Clave	Provincia	Municipio	Nº Orden	Tipo	Titular	Gestión	Capacidad	Estado	Protección	Limpieza	Contador
				Cl	Cl	Cl	m3	Cl	Cl	nº	Cl
TOTAL MUNICIPIO							#Error			#Error	

		ENCUESTA DE INFRAESTRUCTURA Y EQUIPAMIENTOS LOCALES- 2010						
		DIPUTACIÓN PROVINCIAL DE JAÉN						
		MUNICIPIO:		CASTELLAR				
		Provincia:	23	Isla:		Municipio	025	

CUADRO 18

6. ABASTECIMIENTO DE AGUA

6.1 Traidias de agua.

6.1.13. Instalaciones y tratamiento de potabilización del municipio encuestado.

CÓDIGO DE IDENTIFICACIÓN				TIPO DE EQUIPAMIENTO	UBICACIÓN	TIPOS DE TRATAMIENTO						METODO DE DESINFECCION			CONTROL CALIDAD		ESTADO	
Clave	Provincia	Municipio	Nº Orden			Solo Desinfección	Categoría A1	Categoría A2	Categoría A3	Desaladora	Otros tipos	METODO DE DESINFECCION			Periodicidad	Organismo		
						CI	CI	CI	CI	CI	CI	CI	CI	CI				CI
TP	23	025	001	AU	DE	SI	NO	NO	NO	NO	NO	NO	SI	NO	NO	DI	MA	R

ENCUESTA DE INFRAESTRUCTURA Y EQUIPAMIENTOS LOCALES- 2010

DIPUTACIÓN PROVINCIAL DE JAÉN

MUNICIPIO: **CASTELLAR**

Provincia: **23** **Isla:** **Municipio** **025**



CUADRO 21

6. ABASTECIMIENTO DE AGUA

6.2 Distribución de agua

6.2.2 Características y elementos del servicio de abastecimiento de agua

6.2.2.2. Núcleos de población encuestados. 2.

Núcleo de Población			CARACTERÍSTICAS DEL SERVICIO					ELEMENTOS ACCESORIOS						CISTERNA
			Dotación de agua		Conta- dores	Tasa	Año de instala- ción	Hidrantes		Válvulas		Bocas de riego		
			Disponi- bilidad	Restri- cciones				Sufi- ciencia	Estado	Sufi- ciencia	Estado	Sufi- ciencia	Estado	
0001	01	CASTELLAR(NUCLEO)	SF	NO	SI	SI	1965	NO		SF	B	SF	B	NO

ENCUESTA DE INFRAESTRUCTURA Y EQUIPAMIENTOS LOCALES- 2010

DIPUTACIÓN PROVINCIAL DE JAÉN

MUNICIPIO: **CASTELLAR**

Provincia: **23** **Isla:** **Municipio** **025**



CUADRO 22


6. ABASTECIMIENTO DE AGUA

6.2 Distribución de agua

6.2.2 Características y elementos del servicio de abastecimiento de agua

6.2.2.2. Núcleos de población encuestados. 3.

Núcleo de Población	CARACTERÍSTICAS DEL SERVICIO							DEFICIT RED DE DISTRIBUCION				
	Viviendas con servicio		Consumo		Deficiencias Presión		Pérdidas	Calidad	Longitud red	Viviendas afectadas red	Población afectada	
	Conectadas	No conect.	Invierno	Verano	Exceso	Defecto					Residente	Estacional
	nº	nº	m3/día	m3/día	nº	nº	%	Cl	m	nº	nº	nº
0001 01 CASTELLAR(NUCLEO)	1.842	0	972	1.876	0	0	34	B	0	0	0	0
TOTAL NÚCLEO	1.842	0	972	1.876	0	0			0	0	0	0
TOTAL DISEMINADO	0	0	0	0	0	0			0	24	36	50
TOTAL MUNICIPIO	1.842	0	972	1.876	0	0			0	24	36	50

		ENCUESTA DE INFRAESTRUCTURA Y EQUIPAMIENTOS LOCALES- 2010					
		DIPUTACIÓN PROVINCIAL DE JAÉN					
		MUNICIPIO:		CASTELLAR			
		Provincia:	23	Isla:		Municipio	025
							


CUADRO 23

6. ABASTECIMIENTO DE AGUA

6.3 Abastecimiento autónomo de agua

6.3.1 Núcleos de población encuestados 4

Núcleo de Población			ÁMBITO DEL ABASTECIMIENTO AUTÓNOMO			DÉFICIT DE POTABILIZACIÓN DEL ABASTECIMIENTO AUTÓNOMO			FUENTES NO CONECTADAS A LA RED DE DISTRIBUCION		DOTACION ABASTECIMIENTO AUTÓNOMO
			Viviendas	Población (hab)		Viviendas	Población (hab)		Con tratamiento	Sin tratamiento	Disponibilidad
			nº	Residente	Estacional	nº	Residente	Estacional	nº	CI	CI
0001	01	CASTELLAR(NUCLEO)	0	0	0	0	0	0	0	1	NO
TOTAL NÚCLEO			0	0	0	0	0	0	0	1	
TOTAL DISEMINADO			24	36	50	0	0	0	0	3	
TOTAL MUNICIPIO			24	36	50	0	0	0	0	4	

		ENCUESTA DE INFRAESTRUCTURA Y EQUIPAMIENTOS LOCALES- 2010					
		DIPUTACIÓN PROVINCIAL DE JAÉN					
		MUNICIPIO:		CASTELLAR			
		Provincia:	23	Isla:		Municipio	025




CUADRO 25

7. SANEAMIENTO Y DEPURACIÓN

7.1 Sistema de saneamiento.

7.1.2 Identificación de los colectores generales que dan servicio a los núcleos de población del municipio encuestado.

NÚCLEO DE POBLACIÓN					CÓDIGO DE IDENTIFICACIÓN			
Provincia	Municipio	Entidad	Núcleo	NOMBRE	Colector	Provincia	Municipio	Nº de Orden
					CI			
23	025	0001	01	CASTELLAR(NUCLEO)	CL	23	025	001
23	025	0001	01	CASTELLAR(NUCLEO)	CL	23	025	002
23	025	0001	01	CASTELLAR(NUCLEO)	CL	23	025	003
23	025	0001	01	CASTELLAR(NUCLEO)	CL	23	025	004

		ENCUESTA DE INFRAESTRUCTURA Y EQUIPAMIENTOS LOCALES- 2010			
		DIPUTACIÓN PROVINCIAL DE JAÉN			
		MUNICIPIO:	CASTELLAR		
		Provincia:	23	Isla:	




CUADRO 26

7. SANEAMIENTO Y DEPURACIÓN

7.1 Sistema de saneamiento.

7.1.3 Identificación de los colectores generales en el municipio encuestado.

CÓDIGO DE IDENTIFICACIÓN			
Colector	Provincia	Municipio	Nº de Orden
CI			
CL	23	025	001
CL	23	025	002
CL	23	025	003
CL	23	025	004

	ENCUESTA DE INFRAESTRUCTURA Y EQUIPAMIENTOS LOCALES- 2010				
	DIPUTACIÓN PROVINCIAL DE JAÉN				
	MUNICIPIO:				
	Provincia:		Isla:		Municipio




CUADRO 27

7. SANEAMIENTO Y DEPURACIÓN

7.1 Sistema de saneamiento.

7.1.4 Identificación de los colectores generales encuestados, ubicados en municipios mayores de 50.000 habitantes.

CÓDIGO DE IDENTIFICACIÓN			
Colector	Provincia	Municipio	Nº de Orden
CI			

		ENCUESTA DE INFRAESTRUCTURA Y EQUIPAMIENTOS LOCALES- 2010					
		DIPUTACIÓN PROVINCIAL DE JAÉN					
MUNICIPIO:		CASTELLAR					
Provincia:	23	Isla:		Municipio	025		



CUADRO 28

7. SANEAMIENTO Y DEPURACIÓN.


7.1 Sistema de Saneamiento.

7.1.5 Tramos de colectores generales en el municipio encuestado.

CÓDIGO DE IDENTIFICACIÓN				CARACTERÍSTICAS DE LOS COLECTORES GENERALES					
Clave	Provincia	Municipio	Nº	Tipo de material	Sistema de transporte	Estado	Titular	Gestión	Longitud
				CI	CI	CI	CI	CI	m
CL	23	025	001	HO	GR	B	MU	MU	641
CL	23	025	002	HO	GR	M	MU	MU	479
CL	23	025	003	HO	GR	M	MU	MU	125
CL	23	025	003	HO	GR	B	MU	MU	295
CL	23	025	003	PC	GR	B	MU	MU	93
CL	23	025	004	HO	GR	B	MU	MU	258
TOTAL MUNICIPIO									1.891

ENCUESTA DE INFRAESTRUCTURA Y EQUIPAMIENTOS LOCALES- 2010**DIPUTACIÓN PROVINCIAL DE JAÉN****MUNICIPIO:****CASTELLAR****Provincia:****23****Isla:****Municipio****025****CUADRO 30****7. SANEAMIENTO Y DEPURACIÓN****7.1 Sistema de saneamiento.****7.1.7 Identificación de los EMISARIOS que dan servicio a los núcleos de población del municipio encuestado.**

NÚCLEO DE POBLACIÓN						CÓDIGO DE IDENTIFICACIÓN DE LOS EMISARIOS			
						Emisario	Provincia	Municipio	Nº de Orden
Clave	Provincia	Municipio	Entidad	Núcleo	Denominación	CI			
EM	23	025	0001	01	CASTELLAR(NUCLEO)	EM	23	025	001
EM	23	025	0001	01	CASTELLAR(NUCLEO)	EM	23	025	002
EM	23	025	0001	01	CASTELLAR(NUCLEO)	EM	23	025	003
EM	23	025	0001	01	CASTELLAR(NUCLEO)	EM	23	025	004
EM	23	025	0001	01	CASTELLAR(NUCLEO)	EM	23	025	005
EM	23	025	0001	01	CASTELLAR(NUCLEO)	EM	23	025	006
EM	23	025	0001	01	CASTELLAR(NUCLEO)	EM	23	025	007

		ENCUESTA DE INFRAESTRUCTURA Y EQUIPAMIENTOS LOCALES- 2010			
		DIPUTACIÓN PROVINCIAL DE JAÉN			
MUNICIPIO:		CASTELLAR			
Provincia:	23	Isla:		Municipio	025



CUADRO 31

7. SANEAMIENTO Y DEPURACIÓN

7.1 Sistema de saneamiento.

7.1.8 Identificación de los EMISARIOS en el municipio encuestado.

CÓDIGO DE IDENTIFICACIÓN				PUNTO DE VERTIDO		DISTANCIA
Clave	Provincia	Municipio	Nº	Tipo de vertido	Zona de vertido	
				CI	CI	
EM	23	025	001	OT	ZN	80
EM	23	025	002	AD	ZM	620
EM	23	025	003	AD	ZM	890
EM	23	025	004	AD	ZM	460
EM	23	025	005	AD	ZM	135
EM	23	025	006	OT	ZN	1
EM	23	025	007	OT	ZN	35

	ENCUESTA DE INFRAESTRUCTURA Y EQUIPAMIENTOS LOCALES- 2010				
	DIPUTACIÓN PROVINCIAL DE JAÉN				
	MUNICIPIO:				
	Provincia:		Isla:		Municipio




CUADRO 32

7. SANEAMIENTO Y DEPURACIÓN

7.1 Sistema de saneamiento.

7.1.9 Identificación de los EMISARIOS, ubicados en municipios mayores de 50.000 habitantes.

CÓDIGO DE IDENTIFICACIÓN				PUNTO DE VERTIDO		DISTANCIA
				Tipo de vertido	Zona de vertido	
Clave	Provincia	Municipio	Nº	CI	CI	

		ENCUESTA DE INFRAESTRUCTURA Y EQUIPAMIENTOS LOCALES- 2010					
		DIPUTACIÓN PROVINCIAL DE JAÉN					
		MUNICIPIO:		CASTELLAR			
		Provincia:	23	Isla:		Municipio	025




CUADRO 33

7. SANEAMIENTO Y DEPURACIÓN

7.1 Sistema de saneamiento.

7.1.10 Características de los tramos de emisarios en el municipio encuestado.

CÓDIGO DE IDENTIFICACIÓN				CARACTERÍSTICAS DE LOS TRAMOS DE EMISARIOS			
				Tipo de material	Estado	Longitud del tramo	
						Terrestre	Marítima
Clave	Provincia	Municipio	Nº	CI	CI	m	m
EM	23	025	001	HO	B	258	0
EM	23	025	002	HO	B	753	0
EM	23	025	003	HO	B	928	0
EM	23	025	004	HO	B	705	0
EM	23	025	005	HO	B	1.199	0
EM	23	025	006	PC	B	315	0
EM	23	025	006	HO	B	270	0
EM	23	025	007	HO	B	506	0
TOTAL MUNICIPIO						4.934	0

	ENCUESTA DE INFRAESTRUCTURA Y EQUIPAMIENTOS LOCALES- 2010				
	DIPUTACIÓN PROVINCIAL DE JAÉN				
	MUNICIPIO:				
	Provincia:		Isla:		Municipio



CUADRO 34

7. SANEAMIENTO Y DEPURACIÓN

7.1 Sistema de saneamiento.

7.1.11 Características de los tramos de emisarios encuestados, ubicados en municipios mayores de 50.000 habitante

CÓDIGO DE IDENTIFICACIÓN				CARACTERÍSTICAS DE LOS TRAMOS DE EMISARIOS			
				Tipo de material	Estado	Longitud del tramo	
						Terrestre	Marítima
Clave	Provincia	Municipio	Nº	CI	CI	m	m
TOTAL MUNICIPIO						#Error	#Error

ENCUESTA DE INFRAESTRUCTURA Y EQUIPAMIENTOS LOCALES- 2010



DIPUTACIÓN PROVINCIAL DE JAÉN


MUNICIPIO: CASTELLAR

Provincia: 23 Isla: Municipio 025



CUADRO 35
7. SANEAMIENTO Y DEPURACIÓN
7.1 Sistema de saneamiento.
7.1.12. Características del servicio de alcantarillado
7.1.12.1. Nucleos de poblacion encuestados. 5

Núcleo de Población	ELEMENTOS ACCESORIOS				CARACTERÍSTICAS DEL SERVICIO			DÉFICIT DE ALCANTARILLADO				CAUDAL m3/año				
	Pozos	Sumideros	Aliviadero		Calidad	Viviendas con servicio		Longitud red	Viviendas afectadas	Población afectada		Desagüe	Tratado	Reutilizado		
			Con acumulac.	Sin Acumulac.		Conect.	No conect.			Residente	Estacional			Urbano	Rústico	Industrial
	CI	CI	CI	CI	CI	nº	nº	m	nº	nº	nº					
0001 01 CASTELLAR(NUCLEO)	SF	SF	NO	NO	R	1.842	0	0	0	0	0	406.925	0	0	0	0
TOTAL NÚCLEO						1.842	0	0	0	0	0	406.925	0	0	0	0
TOTAL DISEMINADO						0	0	0	24	36	50	0	0			
TOTAL MUNICIPIO						1.842	0	0	24	36	50	406.925	0	0	0	0

		ENCUESTA DE INFRAESTRUCTURA Y EQUIPAMIENTOS LOCALES- 2010					
		DIPUTACIÓN PROVINCIAL DE JAÉN					
		MUNICIPIO:		CASTELLAR			
		Provincia:	23	Isla:		Municipio	025



CUADRO 42
8. RECOGIDA Y ELIMINACION DE RESIDUOS URBANOS.
8.1 Recogida de residuos urbanos.

Núcleo de Población			RECOGIDA DE RESIDUOS URBANOS					
			Tipo de recogida	Gestión	Periodicidad	Calidad	Producción	Contenedores
			CI	CI	CI	CI	Tm	nº
0001	01	CASTELLAR(NUCLEO)	PA	CON	SE	AD	251	30
0001	01	CASTELLAR(NUCLEO)	PI	CON	OT	AD	46	10
0001	01	CASTELLAR(NUCLEO)	PL	CON	SE	AD	137	31
0001	01	CASTELLAR(NUCLEO)	RN	CON	DI	AD	1.323	137
0001	01	CASTELLAR(NUCLEO)	VI	CON	OT	AD	524	13
TOTAL NÚCLEO							2.280	221
TOTAL DISEMINADO							6	1
TOTAL MUNICIPIO							2.286	222



ENCUESTA DE INFRAESTRUCTURA Y EQUIPAMIENTOS LOCALES- 2010

DIPUTACIÓN PROVINCIAL DE JAÉN

MUNICIPIO: CASTELLAR

Provincia: 23 Isla: Municipio 025



CUADRO 43

8. RECOGIDA Y ELIMINACION DE RESIDUOS URBANOS.

8.2 Núcleos sin recogida de residuos urbanos. Limpieza de calles.

8.2.1 Núcleos de población encuestados.

Núcleo de Población			ÁMBITO SIN SERVICIO			LIMPIEZA DE CALLES	
			Viviendas afectadas nº	Población afectada		Servicio	Plantilla
				Residente	Estacional	Cl	nº
0001	01	CASTELLAR(NUCLEO)	0	0	0	SI	0
TOTAL NÚCLEO			0	0	0		0
TOTAL DISEMINADO			24	36	50		0
TOTAL MUNICIPIO			24	36	50		0

	ENCUESTA DE INFRAESTRUCTURA Y EQUIPAMIENTOS LOCALES- 2010					
	DIPUTACIÓN PROVINCIAL DE JAÉN					
	MUNICIPIO:		CASTELLAR			
	Provincia:	23	Isla:		Municipio	025



CUADRO 44

8. RECOGIDA Y ELIMINACION DE RESIDUOS URBANOS.

8.3 Vertederos. (Instalaciones de eliminación y tratamiento de residuos).

8.3.1 Identificación de los vertederos que dan servicio a los núcleos de población del municipio encuestado.

Núcleo de Población			CÓDIGO DE IDENTIFICACIÓN			
			Vertedero	Provincia	Municipio	Nº de orden
			CI			
0001	01	CASTELLAR(NUCLEO)	ET	23	025	001
0001	01	CASTELLAR(NUCLEO)	VC	23	029	001
0001	01	CASTELLAR(NUCLEO)	VD	23	025	002



ENCUESTA DE INFRAESTRUCTURA Y EQUIPAMIENTOS LOCALES- 2010

DIPUTACIÓN PROVINCIAL DE JAÉN

MUNICIPIO:

Provincia:

Isla:

Municipio




CUADRO 46

8. RECOGIDA Y ELIMINACION DE RESIDUOS URBANOS

8.3 Vertederos (Instalaciones de eliminación y tratamiento de residuos)

8.3.3 Características de las Instalaciones encuestadas, ubicadas en municipios mayores de 50.000 habitant

CODIGO DE IDENTIFICACION				Tipo	Titular	Gestión	PROBLEMAS EXISTENTES								CAPACIDAD			ESTADO	VIDA UTIL	CATEGORIA	ACTIVIDAD		
Tipo	Provincia	Municipio	Nº				OI	Hu	Ca	Ri	Fi	Iv	Fa	Sa	In	Ot	Total					Ampl.	Transformac.
				CI	CI	CI	CI	CI	CI	CI	CI	CI	CI	CI	m3	% Ocupa	CI	Tm/año	CI	nº	nº	nº	
TOTAL MUNICIPIO																#Error			#Error				

		ENCUESTA DE INFRAESTRUCTURA Y EQUIPAMIENTOS LOCALES- 2010				
		DIPUTACIÓN PROVINCIAL DE JAÉN				
MUNICIPIO:		CASTELLAR				
Provincia:	23	Isla:		Municipio	025	



CUADRO 47
9. ALUMBRADO PUBLICO

NÚCLEO DE POBLACIÓN					AHORRO ENERGÉTICO		CALIDAD	Potencia Instalada	Puntos de luz
Provincia	Municipio	Entidad	Núcleo	Denominación	Rfi	Rfi	Cl	Kw	nº
23	025	0001	01	CASTELLAR(NUCLEO)	SI	NO	B	148	765
TOTAL NÚCLEO									765
TOTAL DISEMINADO									0
TOTAL MUNICIPIO									765

ENCUESTA DE INFRAESTRUCTURA Y EQUIPAMIENTOS LOCALES- 2010

DIPUTACIÓN PROVINCIAL DE JAÉN

MUNICIPIO:

CASTELLAR

Provincia:

23

Isla:

Municipio

025



CUADRO 48

10. OTRAS INFORMACIONES MUNICIPALES

NÚCLEO DE POBLACIÓN					RECEPCIÓN TV		TELEFONÍA MOVIL		CORREO	BANDA ANCHA						CAPI	CALIDAD SUMIN. ENERGÍA		ALUMBR.PÚBLICO AMB.SIN SERV.		
Provincia	Municipio	Entidad	Núcleo	Denominación	Antena	Cable	Gsm	Umts		Rd	Xd	Wi	Ca	Rb	St		Electr.	Gas	Viv afec	Long calle	
					CI	CI	CI	CI	CI	CI	CI	CI	CI	CI	CI	CI	nº	m			
23	025	0001	01	CASTELLAR(NUCLEO)	B	C	B	R	SI	SI	SI	SI	NO	NO	SI	SI	R	C	0	0	
TOTAL NÚCLEO																			0	0	
TOTAL DISEMINADO																				24	0
TOTAL MUNICIPIO																				24	0

ENCUESTA DE INFRAESTRUCTURA Y EQUIPAMIENTOS LOCALES- 2010

DIPUTACIÓN PROVINCIAL DE JAÉN

MUNICIPIO:

CASTELLAR

Provincia:

23

Isla:

Municipio

025



CUADRO 48

10. OTRAS INFORMACIONES MUNICIPALES

NÚCLEO DE POBLACIÓN					RECEPCIÓN TV		TELEFONÍA MOVIL		CORREO	BANDA ANCHA						CAPI	CALIDAD SUMIN. ENERGÍA		ALUMBR.PÚBLICO AMB.SIN SERV.	
Provincia	Municipio	Entidad	Núcleo	Denominación	Antena	Cable	Gsm	Umts		Rd	Xd	Wi	Ca	Rb	St		Electr.	Gas	Viv afec	Long calle
					CI	CI	CI	CI	CI	CI	CI	CI	CI	CI	CI	CI	nº	m		

ENCUESTA DE INFRAESTRUCTURA Y EQUIPAMIENTOS LOCALES- 2010

DIPUTACIÓN PROVINCIAL DE JAÉN

MUNICIPIO:

CASTELLAR

Provincia:

23

Isla:

Municipio

025



CUADRO 49

11. INSTALACIONES DEPORTIVAS DE USO PÚBLICO

11.1 Características de las Instalaciones.

CÓDIGO DE IDENTIFICACIÓN				NOMBRE DE LA INSTALACIÓN	CARACTERÍSTICAS							
Tipo	Provincia	Municipio	Nº Orden		Tipo	Titular	Gestión	Superficie (m2)			Sin Barreras Arquitectónicas	Estado
					CI	CI	CI	Cubierta	Aire Libre	Solar	CI	
TJ	23	025	001	Campo de Futbol	TJ	MU	MU	0	4.224	4.224	SI	R
PI	23	025	002	Vaso de Piscina Municipal	PI	MU	MU	0	375	375	SI	R
PP	23	025	003	Pista Polideportiva 1 en CEIP Roman Crespo	PP	CA	CA	0	375	375	SI	B
PP	23	025	004	Pista Polideportiva Municipal	PP	MU	MU	0	903	903	SI	B
PP	23	025	005	Pista Polideportiva I.E.S. Colegiata de Santiag	PP	CA	CA	0	416	416	SI	B
PP	23	025	006	Pista Polideportiva 2 en CEIP Roman Crespo	PP	CA	CA	0	150	150	SI	R
PP	23	025	007	Pista Polideportiva 3 en CEIP Roman Crespo	PP	CA	CA	0	395	395	SI	R
PI	23	025	008	Vaso de Chapoteo de Piscina Municipal	PI	MU	MU	0	50	50	SI	B
GI	23	025	009	Gimnasio I.E.S. Colegiata de Santiago	GI	CA	CA	405	0	405	SI	B
PT	23	025	010	Pabellón Cubierto Municipal	PT	MU	MU	989	0	989	SI	E
OT	23	025	011	Pista de Petanca	OT	MU	MU	0	60	60	SI	R
OT	23	025	012	Zona Comunes Complejo Campo de Futbol	OT	MU	MU	185	8.006	8.006	SI	R
OT	23	025	013	Zonas Comunes Complejo Piscina Municipal	OT	MU	MU	184	2.655	2.839	SI	R
OT	23	025	014	Zonas Comunes CPD Municipal	OT	MU	MU	73	1.384	1.457	SI	M
OT	23	025	015	Pista de Padel	OT	MU	MU	0	200	200	SI	B
TOTAL MUNICIPIO								1.836	19.193	20.844		



ENCUESTA DE INFRAESTRUCTURA Y EQUIPAMIENTOS LOCALES- 2010

DIPUTACIÓN PROVINCIAL DE JAÉN

MUNICIPIO: CASTELLAR

Provincia: 23 Isla: Municipio 025



CUADRO 50

12. INSTALACIONES DEPORTIVAS DE USO PÚBLICO

12.2 Tipos de deportes de las Instalaciones.

CÓDIGO DE IDENTIFICACIÓN				NOMBRE DE LA INSTALACIÓN	Tipo de deporte
Clave	Provincia	Municipio	Nº Orden		CI
ID	23	025	001	Campo de Fútbol	FB
ID	23	025	002	Vaso de Piscina Municipal	NA
ID	23	025	003	Pista Polideportiva 1 en CEIP Roman Crespo	BC
ID	23	025	003	Pista Polideportiva 1 en CEIP Roman Crespo	BM
ID	23	025	003	Pista Polideportiva 1 en CEIP Roman Crespo	BV
ID	23	025	003	Pista Polideportiva 1 en CEIP Roman Crespo	TE
ID	23	025	004	Pista Polideportiva Municipal	BC
ID	23	025	004	Pista Polideportiva Municipal	BM
ID	23	025	004	Pista Polideportiva Municipal	TE
ID	23	025	005	Pista Polideportiva I.E.S. Colegiata de Santiag	BC
ID	23	025	005	Pista Polideportiva I.E.S. Colegiata de Santiag	BM
ID	23	025	005	Pista Polideportiva I.E.S. Colegiata de Santiag	BV
ID	23	025	006	Pista Polideportiva 2 en CEIP Roman Crespo	BC
ID	23	025	006	Pista Polideportiva 2 en CEIP Roman Crespo	BM
ID	23	025	006	Pista Polideportiva 2 en CEIP Roman Crespo	BV
ID	23	025	007	Pista Polideportiva 3 en CEIP Roman Crespo	BC
ID	23	025	007	Pista Polideportiva 3 en CEIP Roman Crespo	BM
ID	23	025	007	Pista Polideportiva 3 en CEIP Roman Crespo	BV
ID	23	025	008	Vaso de Chapoteo de Piscina Municipal	NA
ID	23	025	009	Gimnasio I.E.S. Colegiata de Santiago	GI
ID	23	025	009	Gimnasio I.E.S. Colegiata de Santiago	OT
ID	23	025	010	Pabellón Cubierto Municipal	BC
ID	23	025	010	Pabellón Cubierto Municipal	BM
ID	23	025	010	Pabellón Cubierto Municipal	BV

**ENCUESTA DE INFRAESTRUCTURA Y EQUIPAMIENTOS LOCALES- 2010**

DIPUTACIÓN PROVINCIAL DE JAÉN

MUNICIPIO: CASTELLAR

Provincia: 23 Isla: Municipio 025

**CUADRO 50****12. INSTALACIONES DEPORTIVAS DE USO PÚBLICO****12.2 Tipos de deportes de las Instalaciones.**

CÓDIGO DE IDENTIFICACIÓN				NOMBRE DE LA INSTALACIÓN	Tipo de deporte
Clave	Provincia	Municipio	Nº Orden		CI
ID	23	025	011	Pista de Petanca	OT
ID	23	025	012	Zona Comunes Complejo Campo de Futbol	OT
ID	23	025	013	Zonas Comunes Complejo Piscina Municipal	OT
ID	23	025	014	Zonas Comunes CPD Municipal	OT
ID	23	025	015	Pista de Padel	PD



ENCUESTA DE INFRAESTRUCTURA Y EQUIPAMIENTOS LOCALES- 2010					
DIPUTACIÓN PROVINCIAL DE JAÉN					
MUNICIPIO:	CASTELLAR				
Provincia:	23	Isla:		Municipio	025



CUADRO 51

12. OTRAS INSTALACIONES PÚBLICAS.

12.1 Centros Culturales y de Esparcimiento.

12.1.1 Características de las instalaciones.

CÓDIGO DE IDENTIFICACIÓN			NOMBRE DEL CENTRO	CARACTERÍSTICAS							
Provin-cia	Muni-cipio	Nº Orden		Tipo	Titular	Gestión	Superficie (m2)			Sin Barreras Arquitectonicas	Estado
				CI	CI	CI	Cubierta	Aire Libre	Solar	CI	
23	025	009	Centro Social Cultural	CS	MU	MU	800	0	400	SI	E
23	025	003	Museo Arqueologico	MS	MU	MU	360	0	120	SI	B
23	025	007	Escuela de Musica	OT	MU	MU	90	0	90	SI	B
23	025	006	Asociacion Cultural	CS	MU	MU	90	0	90	SI	E
23	025	004	Escuela de Arte y Cultura (C.Cultural y	OT	MU	MU	200	0	100	SI	B
23	025	005	Biblioteca	BI	MU	MU	300	0	300	SI	B
23	025	008	Escuela de Musica y Danza	OT	MU	MU	395	145	540	SI	E
23	025	001	Plaza de Toros	PZ	MU	MU	60	1.365	1.425	SI	B
23	025	002	Auditorio	AU	MU	MU	1	2.513	2.514	SI	B
TOTAL MUNICIPIO							2.296	4.023	5.579		



ENCUESTA DE INFRAESTRUCTURA Y EQUIPAMIENTOS LOCALES- 2010

DIPUTACIÓN PROVINCIAL DE JAÉN

MUNICIPIO:

CASTELLAR

Provincia:

23

Isla:

Municipio

025





CUADRO 52

12. OTRAS INSTALACIONES PÚBLICAS.

12.1 Centros Culturales y de Esparcimiento.

12.1.2 Superficie de los Usos de los Centros.

CÓDIGO DE IDENTIFICACIÓN			NOMBRE DEL CENTRO	USO	SUPERFICIE CUBIERTA
Provin-cia	Muni-cipio	Nº Orden		Cl	m2
23	025	002	Auditorio	AO	1
23	025	005	Biblioteca	BA	300
23	025	009	Centro Social Cultural	CV	800
23	025	006	Asociacion Cultural	CV	90
23	025	004	Escuela de Arte y Cultura (C.Cultural y Bibliot	ED	200
23	025	007	Escuela de Musica	ED	90
23	025	008	Escuela de Musica y Danza	ED	395
23	025	003	Museo Arqueologico	MO	360
23	025	001	Plaza de Toros	PS	60
TOTAL MUNICIPIO					2.296


	ENCUESTA DE INFRAESTRUCTURA Y EQUIPAMIENTOS LOCALES- 2010						
	DIPUTACIÓN PROVINCIAL DE JAÉN						
	MUNICIPIO:		CASTELLAR				
	Provincia:	23	Isla:		Municipio	025	

CUADRO 54

13. LONJAS, MERCADOS Y RECINTOS FERIALES.

CÓDIGO DE IDENTIFICACIÓN				NÚCLEO DE POBLACIÓN	NOMBRE DEL EQUIPAMIENTO	TIPO	TITULAR	GESTIÓN	SUPERFICIE (m2)			Sin Barreras Arquitectónicas	ESTADO
Clave	Provincia	Municipio	Nº Orden						CI	CI	CI		
LM	23	025	001	CASTELLAR(NUCLEO)	Mercado Municipal	ME	MU	MU	1.340	830	1.580	SI	R
TOTAL MUNICIPIO									1.340	830	1.580		


	ENCUESTA DE INFRAESTRUCTURA Y EQUIPAMIENTOS LOCALES- 2010					
	DIPUTACIÓN PROVINCIAL DE JAÉN					
	MUNICIPIO:		CASTELLAR			
	Provincia:	23	Isla:		Municipio	025



DIPUTACIÓN
DE JAÉN

CUADRO 56
15. CEMENTERIOS

CÓDIGO DE IDENTIFICACIÓN				NÚCLEO DE POBLACIÓN	NOMBRE DEL CEMENTERIO	TITULAR	DISTANCIA AL NÚCLEO	ESTADO DE ACCESO	CAPILLA	DEPÓSITO	AMPLIACIÓN	GRADO DE SATURACIÓN	SUPERFICIE TOTAL	Sin Barreras Arquitectónicas	CREMATORIO
Clave	Provincia	Municipio	Nº Orden			CI	Km	CI	CI	CI	CI	CI	%	m2	CI
CE	23	025	001		Cementerio de Castellar	MU	3,1	B	MO	SI	SI	65	10.289	SI	NO
TOTAL MUNICIPIO													10.289		

	ENCUESTA DE INFRAESTRUCTURA Y EQUIPAMIENTOS LOCALES- 2010				
	DIPUTACIÓN PROVINCIAL DE JAÉN				
	MUNICIPIO:				
	Provincia:		Isla:		Municipio



CUADRO 57
16. TANATORIOS

CÓDIGO DE IDENTIFICACIÓN				NÚCLEO DE POBLACIÓN	NOMBRE DEL TANATORIO	TITULAR	GESTIÓN	CARACTERÍSTICAS					
Clave	Provincia	Municipio	Nº Orden					Superficie (m2)			Salas	Sin Barreras Arquitectónicas	Estado
								Cubierta	Aire libre	Solar	nº	CI	CI
TOTAL MUNICIPIO								#Error	#Error	#Error	#Error		



ENCUESTA DE INFRAESTRUCTURA Y EQUIPAMIENTOS LOCALES- 2010

DIPUTACIÓN PROVINCIAL DE JAÉN

MUNICIPIO: CASTELLAR


Provincia: 23 Isla: Municipio 025




CUADRO 59

18. CENTROS ASISTENCIALES

CÓDIGO DE IDENTIFICACIÓN				NÚCLEO DE POBLACIÓN	NOMBRE DEL CENTRO	TIPO	TITULAR	GESTIÓN	PLAZAS	SUPERFICIE (m2)			Sin Barreras Arquitectónicas	ESTADO
Clave	Provincia	Municipio	Nº Orden							Cubierta	Aire libre	Solar		
AS	23	025	001	CASTELLAR(NUCLEO)	Guarderia Temporera	GI	MU	MU	60	100	0	100	SI	B
AS	23	025	002	CASTELLAR(NUCLEO)	Centro de dia	EX	MU	MU	30	510	0	510	SI	E
AS	23	025	003	CASTELLAR(NUCLEO)	Guarderia Municipal	GI	MU	MU	20	382	70	261	SI	B
TOTAL MUNICIPIO									110	992	70	871		

	ENCUESTA DE INFRAESTRUCTURA Y EQUIPAMIENTOS LOCALES- 2010					
	DIPUTACIÓN PROVINCIAL DE JAÉN					
	MUNICIPIO:		CASTELLAR			
	Provincia:	23	Isla:		Municipio	025



DIPUTACIÓN DE JAÉN

CUADRO 60

19 CENTROS DE ENSEÑANZA

19.1. Características de los Centros.

CÓDIGO DE IDENTIFICACIÓN				NÚCLEO DE POBLACIÓN	NOMBRE DEL CENTRO	Ámbito	Titular	SUPERFICIE (m2)			Sin Barreras Arquitectónicas	ESTADO
Clave	Provincia	Municipio	Nº Orden					Cubierta	Aire libre	Solar		
EN	23	025	001	CASTELLAR(NUCLEO)	Centro de Educacion de Adultos	L	CE	100	0	100	SI	B
EN	23	025	003	CASTELLAR(NUCLEO)	IES. Colegiata de Santiago	L	CE	4.079	5.638	7.880	SI	E
EN	23	025	002	CASTELLAR(NUCLEO)	CP. Roman Crespo	L	CE	2.770	5.746	8.516	SI	R
TOTAL MUNICIPIO								6.949	11.384	16.496		

	ENCUESTA DE INFRAESTRUCTURA Y EQUIPAMIENTOS LOCALES- 2010				
	DIPUTACIÓN PROVINCIAL DE JAÉN				
	MUNICIPIO:	CASTELLAR			
	Provincia:	23	Isla:		Municipio





CUADRO 61

19 CENTROS DE ENSEÑANZA

19.2. Niveles de enseñanza de los Centros.

CÓDIGO DE IDENTIFICACIÓN				NÚCLEO DE POBLACIÓN	NOMBRE DEL CENTRO	Nivel	CENTROS NO UNIVERSITARIOS			
Clave	Provincia	Municipio	Nº Orden				Cl	Unidades	Plazas	Alumnos
EN	23	025	001	CASTELLAR(NUCLEO)	Centro de Educacion de Adultos	OTR	2	60	45	
EN	23	025	002	CASTELLAR(NUCLEO)	CP. Roman Crespo	ESP	1	10	2	
EN	23	025	002	CASTELLAR(NUCLEO)	CP. Roman Crespo	INF	6	150	101	
EN	23	025	002	CASTELLAR(NUCLEO)	CP. Roman Crespo	PRI	11	275	195	
EN	23	025	003	CASTELLAR(NUCLEO)	IES. Colegiata de Santiago	ESO	15	375	257	
TOTAL MUNICIPIO								35	870	600

		ENCUESTA DE INFRAESTRUCTURA Y EQUIPAMIENTOS LOCALES- 2010					
DIPUTACIÓN PROVINCIAL DE JAÉN							
MUNICIPIO:		CASTELLAR					
Provincia:	23	Isla:		Municipio	025		

CUADRO 63

21. CASAS CONSISTORIALES Y OTROS EQUIPAMIENTOS DE USO O TITULARIDAD MUNICIPAL

21.1 Características de los equipamientos.

CÓDIGO DE IDENTIFICACIÓN				NÚCLEO DE POBLACIÓN	NOMBRE DEL EQUIPAMIENTO	TIPO	TITULAR	TENENCIA	SUPERFICIE (m2)			Sin Barreras Arquitectónicas	ESTADO
Clave	Provincia	Municipio	Nº Orden						Cubierta	Aire Libre	Solar		
CC	23	025	003	CASTELLAR(NUCLEO)	Nave Municipal	OT	MU	MU	280	56	336	SI	B
CC	23	025	004	CASTELLAR(NUCLEO)	Viviendas Maestros	VM	MU	MU	1.260	270	900	SI	M
CC	23	025	005	CASTELLAR(NUCLEO)	Almacen Municipal	OT	MU	MU	90	0	90	SI	B
CC	23	025	007	CASTELLAR(NUCLEO)	Antigua Casa del Medico	OT	MU	MU	270	0	90	SI	B
CC	23	025	008	CASTELLAR(NUCLEO)	Casa Consistorial Nueva	AY	MU	MU	1.815	534	1.104	SI	B
CC	23	025	009	CASTELLAR(NUCLEO)	Vivero de Empresas	OT	MU	MU	300	100	400	SI	B
TOTAL MUNICIPIO									4.015	960	2.920		



ENCUESTA DE INFRAESTRUCTURA Y EQUIPAMIENTOS LOCALES- 2010					
DIPUTACIÓN PROVINCIAL DE JAÉN					
MUNICIPIO:	CASTELLAR				
Provincia:	23	Isla:		Municipio	025



CUADRO 64

21 CASAS CONSISTORIALES Y OTROS EQUIPAMIENTOS DE USO O TITULARIDAD MUNICIPAL

21.2 Superficies de los usos de las Casas Consistoriales y otros equipamientos.

CÓDIGO DE IDENTIFICACIÓN				NÚCLEO DE POBLACIÓN	NOMBRE DEL EQUIPAMIENTO	USO	SUPERFICIE CUBIERTA
Clave	Provincia	Municipio	Nº Orden			CI	m2
CC	23	025	003	CASTELLAR(NUCLEO)	Nave Municipal	AA	280
CC	23	025	004	CASTELLAR(NUCLEO)	Viviendas Maestros	VI	1.260
CC	23	025	005	CASTELLAR(NUCLEO)	Almacen Municipal	AA	90
CC	23	025	007	CASTELLAR(NUCLEO)	Antigua Casa del Medico	OT	90
CC	23	025	007	CASTELLAR(NUCLEO)	Antigua Casa del Medico	AA	90
CC	23	025	007	CASTELLAR(NUCLEO)	Antigua Casa del Medico	SO	90
CC	23	025	008	CASTELLAR(NUCLEO)	Casa Consistorial Nueva	MO	360
CC	23	025	008	CASTELLAR(NUCLEO)	Casa Consistorial Nueva	OA	40
CC	23	025	008	CASTELLAR(NUCLEO)	Casa Consistorial Nueva	AM	1.345
CC	23	025	008	CASTELLAR(NUCLEO)	Casa Consistorial Nueva	AA	40
CC	23	025	008	CASTELLAR(NUCLEO)	Casa Consistorial Nueva	AS	30
CC	23	025	009	CASTELLAR(NUCLEO)	Vivero de Empresas	AA	300

