

Encuesta de Infraestructura y Equipamientos Locales

Fase de 2010

Cuestionario

23

024

CAROLINA (LA)





ENCUESTA DE INFRAESTRUCTURA Y EQUIPAMIENTOS LOCALES- 2010

DIPUTACIÓN PROVINCIAL DE JAÉN

MUNICIPIO: CAROLINA (LA)

Provincia: 23 Isla: Municipio 024



CUADRO 01

1. INFORMACION DEMOGRÁFICA

1.1 Población, viviendas y accesibilidad de los núcleos.

1.1.1 Núcleos de población encuestados. 1

| ent | núc | Núcleo de población | PADRON 2009 | Poblacion estacional máxima | Altitud | Viviendas Familiares | Plazas Hoteleras | Plazas de Turismo Rural | Accesibilidad |
|-------------------------|-----|-------------------------|-------------|-----------------------------|---------|----------------------|------------------|-------------------------|---------------|
| 0001 | 01 | CAROLINA (LA)(NUCLEO) | 15.257 | 18.000 | 595 | 5.990 | 246 | 0 | NO |
| 0002 | 01 | FERNANDINA (LA)(NUCLEO) | 72 | 200 | 496 | 49 | 0 | 0 | NO |
| 0003 | 01 | ISABELA (LA)(NUCLEO) | 25 | 110 | 529 | 33 | 0 | 0 | NO |
| 0004 | 01 | NAVAS DE TOLOSA(NUCLEO) | 462 | 700 | 614 | 246 | 2 | 0 | NO |
| 0006 | 01 | RASO GUINDO(NUCLEO) | 19 | 60 | 725 | 103 | 0 | 0 | NO |
| TOTAL NÚCLEO | | | 15.835 | 19.070 | | 6.421 | 248 | 0 | |
| TOTAL DISEMINADO | | | 45 | 105 | | 26 | 0 | 0 | |
| TOTAL MUNICIPIO | | | 15.880 | 19.175 | | 6.447 | 248 | 0 | |

ENCUESTA DE INFRAESTRUCTURA Y EQUIPAMIENTOS LOCALES- 2010

DIPUTACIÓN PROVINCIAL DE JAÉN

MUNICIPIO: CAROLINA (LA)**Provincia:** 23 **Isla:** **Municipio** 024**CUADRO 02****2. PLANEAMIENTO URBANÍSTICO**

| FIGURA DE PLANEAMIENTO | | | Superficie Municipio | Publicación B.O. | Suelo Urbanizado | Suelo Rural | Suelo Rural Preservado |
|------------------------|--------------------|-------------------------|----------------------|------------------|------------------|-------------|------------------------|
| Tipo | Estado Tramitación | Denominación | Hectáreas | Fecha | Hectáreas | Hectáreas | Hectáreas |
| N.M | AD | MOD.NORMAS SUBSIDIARIAS | 20.096,00 | 10/01/2007 | 495,64 | 8.544,36 | 11.056,00 |

ENCUESTA DE INFRAESTRUCTURA Y EQUIPAMIENTOS LOCALES- 2010

DIPUTACIÓN PROVINCIAL DE JAÉN

MUNICIPIO: **CAROLINA (LA)**

Provincia: **23** **Isla:** **Municipio** **024**



CUADRO 03
3. OTROS SERVICIOS DEL MUNICIPIO
3.1. Municipios encuestados.

| SEDE WEB MUNICIPAL | | | ORDENANZAS SOTERRAMIENTO | ENERGÍAS ALTERNATIVAS | | | | | | | | Cobertura a Telefonía Móvil | TV Digital por Cable |
|------------------------|-----------------------|----------------------|--------------------------|-----------------------|-----------|---------------|----------|--------------------|-----------------|----------------|----------|-----------------------------|----------------------|
| Información general | Información turística | Gobierno electrónico | | Energía eólica | KW eólica | Energía solar | KW solar | Planta Mareomotriz | KW Mareo-motriz | Otras Energías | KW Otras | | |
| CI | CI | CI | CL | CI | Kw | CI | Kw | CI | Kw | CI | Kw | CI | CI |
| SI | SI | NO | NO | NO | 0 | NO | 0 | NO | 0 | NO | 0 | SI | NO |
| TOTAL MUNICIPIO | | | | | 0 | | 0 | | 0 | | 0 | | |

ENCUESTA DE INFRAESTRUCTURA Y EQUIPAMIENTOS LOCALES- 2010

DIPUTACIÓN PROVINCIAL DE JAÉN

MUNICIPIO:

CAROLINA (LA)

Provincia:

23

Isla:

Municipio

024




CUADRO 04

4. CARRETERAS

4.1. Tramos de carretera existentes en el término municipal.

| PROVIN- CIA | CARRE- TERA | MUNI- CIPIO | Nombre de Carretera | CARACTERÍSTICAS DE LOS TRAMOS DE CARRETERA EN EL MUNICIPIO | | | | | | | | | | | | | |
|------------------------|----------------|----------------|------------------------------------|--|-------|---------|----------|-------------------|-------|----|-------|-------------|------------------|----------------------------|--------------------------------|----|----|
| | | | | Puntos kilométricos | | Titular | Ges-tión | Señaliza- ción | Firme | | Ancho | Longitud | Pasos a nivel | Dimen- siona- miento | Características del trazado | | |
| | | | | Inicio | Final | | | | CI | CI | | | | | CI | CI | m |
| | | | | | | CI | CI | CI | CI | m | m | Km | CI | CI | SI | Pe | Fe |
| 23 | A-301 | 024 | De La Carolina a Úbeda | 0,0 | 7,0 | CA | CA | A | RA | B | 9,0 | 7,0 | 0 | BD | NO | NO | NO |
| 23 | A-301a | 024 | Antigua A-301 | 0,0 | 0,2 | CA | CA | A | MB | B | 9,0 | 0,2 | 0 | BD | NO | NO | NO |
| 23 | A-301a | 024 | Antigua A-301 | 6,3 | 6,9 | CA | CA | A | RA | R | 7,0 | 0,6 | 0 | BD | NO | NO | NO |
| 23 | A-4 | 024 | Madrid-Cadiz | 262,1 | 263,5 | ES | ES | A | HR | B | 10,0 | 1,3 | 0 | BD | SI | NO | NO |
| 23 | A-4 | 024 | Madrid-Cadiz | 263,3 | 262,0 | ES | ES | A | HR | B | 10,0 | 1,2 | 0 | BD | SI | NO | NO |
| 23 | A-4 | 024 | Madrid-Cadiz | 263,5 | 268,8 | ES | ES | A | HR | B | 10,0 | 5,3 | 0 | BD | NO | NO | NO |
| 23 | A-4 | 024 | Madrid-Cadiz | 268,8 | 271,0 | ES | ES | A | HR | B | 10,0 | 2,2 | 0 | BD | NO | SI | NO |
| 23 | A-4 | 024 | Madrid-Cadiz | 268,9 | 263,3 | ES | ES | A | HR | B | 10,0 | 5,6 | 0 | BD | NO | NO | NO |
| 23 | A-4 | 024 | Madrid-Cadiz | 270,9 | 268,9 | ES | ES | A | HR | B | 10,0 | 2,1 | 0 | BD | NO | SI | NO |
| 23 | A-6106 | 024 | De A-301 a A-4 en La Carolina | 0,0 | 2,3 | CA | CA | A | RA | B | 9,0 | 2,3 | 0 | BD | NO | NO | NO |
| 23 | JA-6100 | 024 | LA CAROLINA A EL CENTENILLO | 0,0 | 1,3 | MU | PR | V | RA | B | 5,0 | 1,3 | 0 | RD | NO | NO | NO |
| 23 | JA-6100 | 024 | LA CAROLINA A EL CENTENILLO | 1,3 | 9,4 | PR | PR | A | RA | B | 5,0 | 8,1 | 0 | BD | SI | NO | NO |
| 23 | JA-6103 | 024 | ACCESO A LA FERNANDINA POR LA ISAB | 0,0 | 4,2 | PR | PR | N | MB | B | 4,0 | 4,2 | 0 | RD | SI | NO | SI |
| 23 | JA-7100 | 024 | ACCESO A LA ALISEDA | 0,0 | 1,8 | PR | CA | V | ZE | B | 4,0 | 1,8 | 0 | RD | SI | NO | SI |
| 23 | JV-6035 | 024 | C-3210 A LA CAROLINA | 8,0 | 8,8 | PR | PR | N | MB | B | 4,0 | 0,8 | 0 | RD | SI | NO | NO |
| 23 | JV-6035 | 024 | C-3210 A LA CAROLINA | 8,8 | 14,5 | PR | PR | N | MB | B | 4,0 | 5,7 | 0 | RD | SI | NO | SI |
| 23 | JV-6121 | 024 | N.DE TOLOSA A ES.CALA | 0,0 | 5,1 | PR | PR | N | MC | M | 4,0 | 5,1 | 0 | MD | SI | NO | SI |
| 23 | JV-6121 | 024 | N.DE TOLOSA A ES.CALA | 5,1 | 9,5 | PR | PR | N | OT | M | 4,0 | 4,3 | 0 | MD | SI | NO | SI |
| 23 | JV-6121 | 024 | N.DE TOLOSA A ES.CALA | 9,5 | 10,9 | PR | PR | N | OT | M | 4,0 | 1,5 | 0 | MD | SI | NO | NO |
| 23 | N-IVb | 024 | Antigua N-IV | 0,0 | 1,3 | ES | ES | A | RA | B | 10,0 | 1,3 | 0 | BD | NO | NO | NO |
| 23 | N-IVc | 024 | Antigua N-IV | 0,0 | 3,3 | ES | ES | A | RA | B | 10,0 | 3,3 | 0 | BD | NO | NO | NO |
| TOTAL MUNICIPIO | | | | | | | | | | | | 65,3 | | | | | |

| | | | | | | |
|--|-----------|--|--|------------------|------------|--|
|  | | ENCUESTA DE INFRAESTRUCTURA Y EQUIPAMIENTOS LOCALES- 2010 | | | | |
| | | DIPUTACIÓN PROVINCIAL DE JAÉN | | | | |
| MUNICIPIO: | | CAROLINA (LA) | | | | |
| Provincia: | 23 | Isla: | | Municipio | 024 | |



CUADRO 05

5. INFRAESTRUCTURAS VIARIAS.

5.1. Superficie pavimentada y no pavimentada de Travesías, Calles, Plazas y Otros Viarios.

| NÚCLEOS DE POBLACIÓN | | | | | CARACTERÍSTICAS | | | | |
|----------------------|-----------|---------|--------|-------------------------|-----------------|--------|----------|------------|----------------------------------|
| Provincia | Municipio | Entidad | Núcleo | NOMBRE | Tipo | Estado | Longitud | Superficie | Viviendas sin acceso pavimentado |
| | | | | | Cl | Cl | m | m2 | nº |
| 23 | 024 | 0001 | 01 | CAROLINA (LA)(NUCLEO) | CA | B | 54.669 | 563.261 | 0 |
| 23 | 024 | 0001 | 01 | CAROLINA (LA)(NUCLEO) | CA | M | 917 | 10.087 | 0 |
| 23 | 024 | 0001 | 01 | CAROLINA (LA)(NUCLEO) | CA | NP | 730 | 6.764 | 0 |
| 23 | 024 | 0001 | 01 | CAROLINA (LA)(NUCLEO) | CA | R | 77 | 747 | 0 |
| 23 | 024 | 0001 | 01 | CAROLINA (LA)(NUCLEO) | OT | B | 251 | 5.020 | 0 |
| 23 | 024 | 0002 | 01 | FERNANDINA (LA)(NUCLEO) | CA | B | 54 | 351 | 0 |
| 23 | 024 | 0002 | 01 | FERNANDINA (LA)(NUCLEO) | CA | NP | 34 | 278 | 0 |
| 23 | 024 | 0002 | 01 | FERNANDINA (LA)(NUCLEO) | TR | B | 571 | 6.684 | 0 |
| 23 | 024 | 0003 | 01 | ISABELA (LA)(NUCLEO) | CA | B | 19 | 322 | 0 |
| 23 | 024 | 0003 | 01 | ISABELA (LA)(NUCLEO) | CA | NP | 67 | 484 | 0 |
| 23 | 024 | 0003 | 01 | ISABELA (LA)(NUCLEO) | TR | B | 202 | 1.959 | 0 |
| 23 | 024 | 0004 | 01 | NAVAS DE TOLOSA(NUCLEO) | CA | B | 1.622 | 17.491 | 0 |
| 23 | 024 | 0004 | 01 | NAVAS DE TOLOSA(NUCLEO) | CA | NP | 19 | 180 | 6 |
| 23 | 024 | 0004 | 01 | NAVAS DE TOLOSA(NUCLEO) | CA | R | 65 | 578 | 0 |
| 23 | 024 | 0004 | 01 | NAVAS DE TOLOSA(NUCLEO) | OT | NP | 208 | 1.248 | 0 |
| 23 | 024 | 0004 | 01 | NAVAS DE TOLOSA(NUCLEO) | TR | B | 605 | 9.336 | 0 |
| 23 | 024 | 0006 | 01 | RASO GUINDO(NUCLEO) | OT | NP | 455 | 1.520 | 29 |

ENCUESTA DE INFRAESTRUCTURA Y EQUIPAMIENTOS LOCALES- 2010

DIPUTACIÓN PROVINCIAL DE JAÉN

MUNICIPIO: **CAROLINA (LA)**

Provincia: **23** **Isla:** **Municipio** **024**



CUADRO 06

6. ABASTECIMIENTO DE AGUA

6.1. Traidas de agua.

6.1.1. Identificación de las captaciones de agua que dan servicio a los núcleos de población del municipio encuestado.

| NÚCLEOS DE POBLACIÓN | | | | | CÓDIGO DE IDENTIFICACIÓN DE LA CAPTACIÓN | | | | |
|----------------------|-----------|---------|--------|-------------------------|--|-----------|-----------|-------------|------------------------|
| Provincia | Municipio | Entidad | Núcleo | NOMBRE | Captación | Provincia | Municipio | Nº de orden | Nombre de la captación |
| | | | | | CI | CI | CI | CI | CI |
| 23 | 024 | 0001 | 01 | CAROLINA (LA)(NUCLEO) | CA | 23 | 024 | 001 | EB.Panzacola |
| 23 | 024 | 0001 | 01 | CAROLINA (LA)(NUCLEO) | CA | 23 | 076 | 002 | Salto del Fraille |
| 23 | 024 | 0001 | 01 | CAROLINA (LA)(NUCLEO) | CA | 23 | 076 | 003 | Arroyo de La Noguera |
| 23 | 024 | 0001 | 01 | CAROLINA (LA)(NUCLEO) | CA | 23 | 094 | 001 | La Zarzuela |
| 23 | 024 | 0002 | 01 | FERNANDINA (LA)(NUCLEO) | CA | 23 | 024 | 001 | EB.Panzacola |
| 23 | 024 | 0002 | 01 | FERNANDINA (LA)(NUCLEO) | CA | 23 | 094 | 001 | La Zarzuela |
| 23 | 024 | 0003 | 01 | ISABELA (LA)(NUCLEO) | CA | 23 | 024 | 001 | EB.Panzacola |
| 23 | 024 | 0003 | 01 | ISABELA (LA)(NUCLEO) | CA | 23 | 094 | 001 | La Zarzuela |
| 23 | 024 | 0004 | 01 | NAVAS DE TOLOSA(NUCLEO) | CA | 23 | 024 | 001 | EB.Panzacola |
| 23 | 024 | 0004 | 01 | NAVAS DE TOLOSA(NUCLEO) | CA | 23 | 076 | 002 | Salto del Fraille |
| 23 | 024 | 0004 | 01 | NAVAS DE TOLOSA(NUCLEO) | CA | 23 | 076 | 003 | Arroyo de La Noguera |
| 23 | 024 | 0004 | 01 | NAVAS DE TOLOSA(NUCLEO) | CA | 23 | 094 | 001 | La Zarzuela |

ENCUESTA DE INFRAESTRUCTURA Y EQUIPAMIENTOS LOCALES- 2010

DIPUTACIÓN PROVINCIAL DE JAÉN

MUNICIPIO: CAROLINA (LA)**Provincia:** 23 **Isla:** **Municipio** 024**CUADRO 07****6. ABASTECIMIENTO DE AGUA****6.1. Traídas de agua.****6.1.2. Características de las captaciones en el municipio encuestado.**

| CÓDIGO DE IDENTIFICACIÓN | | | | DENOMINACIÓN | CARACTERÍSTICAS DE LA CAPTACIÓN | | | | | | | |
|--------------------------|-----------|-----------|----------|--------------|---------------------------------|---------|---------|---------|--------|-----|------------|----------|
| Clave | Provincia | Municipio | Nº Orden | | Tipo | Titular | Gestión | Sistema | Estado | Uso | Protección | Contador |
| CA | 23 | 024 | 001 | EB.Panzacola | EB | MU | MU | IF | B | UO | NO | NO |

| | | | | | | |
|--|--|--|-----------|----------------------|--|------------------|
|  | | ENCUESTA DE INFRAESTRUCTURA Y EQUIPAMIENTOS LOCALES- 2010 | | | | |
| | | DIPUTACIÓN PROVINCIAL DE JAÉN | | | | |
| | | MUNICIPIO: | | CAROLINA (LA) | | |
| | | Provincia: | 23 | Isla: | | Municipio |



CUADRO 44

8. RECOGIDA Y ELIMINACION DE RESIDUOS URBANOS.

8.3 Vertederos. (Instalaciones de eliminación y tratamiento de residuos).

8.3.1 Identificación de los vertederos que dan servicio a los núcleos de población del municipio encuestado.

| Núcleo de Población | | | CÓDIGO DE IDENTIFICACIÓN | | | |
|---------------------|----|-------------------------|--------------------------|-----------|-----------|-------------|
| | | | Vertedero | Provincia | Municipio | Nº de orden |
| | | | CI | | | |
| 0001 | 01 | CAROLINA (LA)(NUCLEO) | VC | 23 | 055 | 001 |
| 0001 | 01 | CAROLINA (LA)(NUCLEO) | VD | 23 | 024 | 001 |
| 0002 | 01 | FERNANDINA (LA)(NUCLEO) | VC | 23 | 055 | 001 |
| 0003 | 01 | ISABELA (LA)(NUCLEO) | VC | 23 | 055 | 001 |
| 0004 | 01 | NAVAS DE TOLOSA(NUCLEO) | VC | 23 | 055 | 001 |
| 0004 | 01 | NAVAS DE TOLOSA(NUCLEO) | VD | 23 | 024 | 001 |
| 0006 | 01 | RASO GUINDO(NUCLEO) | VC | 23 | 055 | 001 |



ENCUESTA DE INFRAESTRUCTURA Y EQUIPAMIENTOS LOCALES- 2010

DIPUTACIÓN PROVINCIAL DE JAÉN

MUNICIPIO: CAROLINA (LA)

Provincia: 23 Isla: Municipio 024



CUADRO 50

12. INSTALACIONES DEPORTIVAS DE USO PÚBLICO

12.2 Tipos de deportes de las Instalaciones.

| CÓDIGO DE IDENTIFICACIÓN | | | | NOMBRE DE LA INSTALACIÓN | Tipo de deporte |
|--------------------------|-----------|-----------|----------|--|-----------------|
| Clave | Provincia | Municipio | Nº Orden | | CI |
| ID | 23 | 024 | 001 | Piscina Municipal J. de la Rosa | NA |
| ID | 23 | 024 | 002 | Pabellon Cubierto R. Palacios | BC |
| ID | 23 | 024 | 002 | Pabellon Cubierto R. Palacios | BM |
| ID | 23 | 024 | 002 | Pabellon Cubierto R. Palacios | BV |
| ID | 23 | 024 | 002 | Pabellon Cubierto R. Palacios | TE |
| ID | 23 | 024 | 003 | Campo de Futbol R. Palacios | AT |
| ID | 23 | 024 | 003 | Campo de Futbol R. Palacios | FB |
| ID | 23 | 024 | 003 | Campo de Futbol R. Palacios | OT |
| ID | 23 | 024 | 004 | Campo de Futbol Cruz de Tarazaga "Tolo Pla | FB |
| ID | 23 | 024 | 005 | Campo de Futbol Aurelio Muñoz | FB |
| ID | 23 | 024 | 006 | Pistas Polideportivas Estacion | BC |
| ID | 23 | 024 | 006 | Pistas Polideportivas Estacion | BM |
| ID | 23 | 024 | 006 | Pistas Polideportivas Estacion | BV |
| ID | 23 | 024 | 006 | Pistas Polideportivas Estacion | TE |
| ID | 23 | 024 | 007 | Polideportivo Ciudad Jardin | BC |
| ID | 23 | 024 | 007 | Polideportivo Ciudad Jardin | BM |
| ID | 23 | 024 | 007 | Polideportivo Ciudad Jardin | BV |
| ID | 23 | 024 | 007 | Polideportivo Ciudad Jardin | TE |
| ID | 23 | 024 | 009 | Pistas Polideportivas IB. Martin Halaja | BC |
| ID | 23 | 024 | 009 | Pistas Polideportivas IB. Martin Halaja | BM |
| ID | 23 | 024 | 009 | Pistas Polideportivas IB. Martin Halaja | BV |
| ID | 23 | 024 | 009 | Pistas Polideportivas IB. Martin Halaja | OT |
| ID | 23 | 024 | 009 | Pistas Polideportivas IB. Martin Halaja | TE |
| ID | 23 | 024 | 010 | Pistas Polideportivas CP. Juan Perez Creus | BC |



ENCUESTA DE INFRAESTRUCTURA Y EQUIPAMIENTOS LOCALES- 2010

DIPUTACIÓN PROVINCIAL DE JAÉN

MUNICIPIO: CAROLINA (LA)

Provincia: 23 **Isla:** **Municipio** 024




CUADRO 50

12. INSTALACIONES DEPORTIVAS DE USO PÚBLICO

12.2 Tipos de deportes de las Instalaciones.



| CÓDIGO DE IDENTIFICACIÓN | | | | NOMBRE DE LA INSTALACIÓN | Tipo de deporte |
|--------------------------|-----------|-----------|----------|--|-----------------|
| Clave | Provincia | Municipio | Nº Orden | | CI |
| ID | 23 | 024 | 010 | Pistas Polideportivas CP. Juan Perez Creus | BM |
| ID | 23 | 024 | 010 | Pistas Polideportivas CP. Juan Perez Creus | BV |
| ID | 23 | 024 | 010 | Pistas Polideportivas CP. Juan Perez Creus | TE |
| ID | 23 | 024 | 011 | Pistas Polideportivas P. Manuel Andujar I | BC |
| ID | 23 | 024 | 011 | Pistas Polideportivas P. Manuel Andujar I | BM |
| ID | 23 | 024 | 011 | Pistas Polideportivas P. Manuel Andujar I | BV |
| ID | 23 | 024 | 011 | Pistas Polideportivas P. Manuel Andujar I | TE |
| ID | 23 | 024 | 012 | Pista Polideportiva CP. Palacios Rubio | BC |
| ID | 23 | 024 | 012 | Pista Polideportiva CP. Palacios Rubio | BM |
| ID | 23 | 024 | 012 | Pista Polideportiva CP. Palacios Rubio | TE |
| ID | 23 | 024 | 013 | Pistas Polideportivas R. Palacios | BC |
| ID | 23 | 024 | 013 | Pistas Polideportivas R. Palacios | BM |
| ID | 23 | 024 | 013 | Pistas Polideportivas R. Palacios | BV |
| ID | 23 | 024 | 013 | Pistas Polideportivas R. Palacios | TE |
| ID | 23 | 024 | 014 | Piscina Cubierta C/Mina de la Rosa | NA |
| ID | 23 | 024 | 008 | Campo de Futbol Navas de Tolosa | FB |
| ID | 23 | 024 | 015 | Pista Polideportiva CP. Navas de Tolosa | BC |
| ID | 23 | 024 | 015 | Pista Polideportiva CP. Navas de Tolosa | BM |
| ID | 23 | 024 | 015 | Pista Polideportiva CP. Navas de Tolosa | BV |
| ID | 23 | 024 | 015 | Pista Polideportiva CP. Navas de Tolosa | TE |

| | | | | | |
|--|--|--------------|--|------------------|--|
|  | ENCUESTA DE INFRAESTRUCTURA Y EQUIPAMIENTOS LOCALES- 2010 | | | | |
| | DIPUTACIÓN PROVINCIAL DE JAÉN | | | | |
| | MUNICIPIO: _____ | | | | |
| Provincia: | | Isla: | | Municipio | |



CUADRO 57
16. TANATORIOS

| CÓDIGO DE IDENTIFICACIÓN | | | | NÚCLEO DE POBLACIÓN | NOMBRE DEL TANATORIO | TITULAR | GESTIÓN | CARACTERÍSTICAS | | | | | | |
|--------------------------|-----------|-----------|----------|---------------------|----------------------|---------|---------|-----------------|---------------|---------------|---------------|------------------------------|--------|--|
| Clave | Provincia | Municipio | Nº Orden | | | | | Superficie (m2) | | | Salas | Sin Barreras Arquitectónicas | Estado | |
| | | | | | | | | Cubierta | Aire libre | Solar | nº | CI | CI | |
| | | | | | | | | | | | | | | |
| TOTAL MUNICIPIO | | | | | | | | #Error | #Error | #Error | #Error | | | |



| | | | | | | | |
|--|-----------|--|--|------------------|------------|--|---|
|  | | ENCUESTA DE INFRAESTRUCTURA Y EQUIPAMIENTOS LOCALES- 2010 | | | | |  |
| DIPUTACIÓN PROVINCIAL DE JAÉN | | | | | | | |
| MUNICIPIO: | | CAROLINA (LA) | | | | | |
| Provincia: | 23 | Isla: | | Municipio | 024 | | |

CUADRO 63

21. CASAS CONSISTORIALES Y OTROS EQUIPAMIENTOS DE USO O TITULARIDAD MUNICIPAL

21.1 Características de los equipamientos.

| CÓDIGO DE IDENTIFICACIÓN | | | | NÚCLEO DE POBLACIÓN | NOMBRE DEL EQUIPAMIENTO | TIPO | TITULAR | TENENCIA | SUPERFICIE (m2) | | | Sin Barreras Arquitectónicas | ESTADO |
|--------------------------|-----------|-----------|----------|-------------------------|---|------|---------|----------|-----------------|--------------|---------------|------------------------------|--------|
| Clave | Provincia | Municipio | Nº Orden | | | | | | CI | CI | CI | | |
| CC | 23 | 024 | 001 | CAROLINA (LA)(NUCLEO) | Casa Consistorial | AY | MU | MU | 750 | 70 | 760 | SI | B |
| CC | 23 | 024 | 003 | CAROLINA (LA)(NUCLEO) | Palacio I. Olavide | OT | MU | MU | 568 | 914 | 1.226 | SI | B |
| CC | 23 | 024 | 004 | CAROLINA (LA)(NUCLEO) | Viviendas Maestros | VM | MU | AL | 2.400 | 1.030 | 2.906 | SI | R |
| CC | 23 | 024 | 005 | CAROLINA (LA)(NUCLEO) | Centro 88 | OT | MU | MU | 2.100 | 0 | 2.100 | SI | R |
| CC | 23 | 024 | 007 | CAROLINA (LA)(NUCLEO) | Escuela Taller | OT | MU | MU | 843 | 0 | 700 | SI | B |
| CC | 23 | 024 | 008 | CAROLINA (LA)(NUCLEO) | Edificio Multiple | OT | MU | MU | 1.300 | 1.808 | 2.528 | SI | B |
| CC | 23 | 024 | 010 | CAROLINA (LA)(NUCLEO) | Edificio Antiguo Cuartel de la Guardia Ci | OT | MU | MU | 4.500 | 80 | 1.580 | SI | E |
| CC | 23 | 024 | 002 | NAVAS DE TOLOSA(NUCLEO) | Casa Consistorial de Las Navas de Tolosa | AY | MU | MU | 220 | 0 | 150 | SI | R |
| TOTAL MUNICIPIO | | | | | | | | | 12.681 | 3.902 | 11.950 | | |

| | | | | | | | | |
|--|-----------|--|--|------------------|------------|--|--|---|
|  | | ENCUESTA DE INFRAESTRUCTURA Y EQUIPAMIENTOS LOCALES- 2010 | | | | | |  |
| | | DIPUTACIÓN PROVINCIAL DE JAÉN | | | | | | |
| MUNICIPIO: | | CAROLINA (LA) | | | | | | |
| Provincia: | 23 | Isla: | | Municipio | 024 | | | |


CUADRO 09

6. ABASTECIMIENTO DE AGUA

6.1. Traidas de agua.

6.1.4. Identificación de las conducciones que dan servicio a los núcleos de población del municipio encuestado.

| NÚCLEOS DE POBLACIÓN | | | | | CÓDIGO DE IDENTIFICACIÓN DE LA CONDUCCIÓN | | | |
|----------------------|-----------|---------|--------|-------------------------|---|-----------|-----------|-------------|
| Provincia | Municipio | Entidad | Núcleo | NOMBRE | Conducción | Provincia | Municipio | Nº de Orden |
| | | | | | CI | | | |
| 23 | 024 | 0001 | 01 | CAROLINA (LA)(NUCLEO) | CN | 23 | 024 | 001 |
| 23 | 024 | 0001 | 01 | CAROLINA (LA)(NUCLEO) | CN | 23 | 024 | 002 |
| 23 | 024 | 0001 | 01 | CAROLINA (LA)(NUCLEO) | CN | 23 | 024 | 003 |
| 23 | 024 | 0001 | 01 | CAROLINA (LA)(NUCLEO) | CN | 23 | 024 | 004 |
| 23 | 024 | 0001 | 01 | CAROLINA (LA)(NUCLEO) | CN | 23 | 024 | 005 |
| 23 | 024 | 0001 | 01 | CAROLINA (LA)(NUCLEO) | CN | 23 | 024 | 006 |
| 23 | 024 | 0001 | 01 | CAROLINA (LA)(NUCLEO) | CN | 23 | 024 | 013 |
| 23 | 024 | 0001 | 01 | CAROLINA (LA)(NUCLEO) | CN | 23 | 076 | 006 |
| 23 | 024 | 0001 | 01 | CAROLINA (LA)(NUCLEO) | CN | 23 | 076 | 007 |
| 23 | 024 | 0001 | 01 | CAROLINA (LA)(NUCLEO) | CN | 23 | 076 | 008 |
| 23 | 024 | 0002 | 01 | FERNANDINA (LA)(NUCLEO) | CN | 23 | 024 | 001 |
| 23 | 024 | 0002 | 01 | FERNANDINA (LA)(NUCLEO) | CN | 23 | 024 | 009 |
| 23 | 024 | 0003 | 01 | ISABELA (LA)(NUCLEO) | CN | 23 | 024 | 001 |
| 23 | 024 | 0003 | 01 | ISABELA (LA)(NUCLEO) | CN | 23 | 024 | 009 |
| 23 | 024 | 0004 | 01 | NAVAS DE TOLOSA(NUCLEO) | CN | 23 | 024 | 001 |
| 23 | 024 | 0004 | 01 | NAVAS DE TOLOSA(NUCLEO) | CN | 23 | 024 | 002 |
| 23 | 024 | 0004 | 01 | NAVAS DE TOLOSA(NUCLEO) | CN | 23 | 024 | 003 |
| 23 | 024 | 0004 | 01 | NAVAS DE TOLOSA(NUCLEO) | CN | 23 | 024 | 006 |
| 23 | 024 | 0004 | 01 | NAVAS DE TOLOSA(NUCLEO) | CN | 23 | 024 | 007 |
| 23 | 024 | 0004 | 01 | NAVAS DE TOLOSA(NUCLEO) | CN | 23 | 024 | 010 |
| 23 | 024 | 0004 | 01 | NAVAS DE TOLOSA(NUCLEO) | CN | 23 | 024 | 011 |
| 23 | 024 | 0004 | 01 | NAVAS DE TOLOSA(NUCLEO) | CN | 23 | 024 | 014 |

| | | | | | | | |
|--|--|--|-----------|----------------------|--|------------------|------------|
|  | | ENCUESTA DE INFRAESTRUCTURA Y EQUIPAMIENTOS LOCALES- 2010 | | | | | |
| | | DIPUTACIÓN PROVINCIAL DE JAÉN | | | | | |
| | | MUNICIPIO: | | CAROLINA (LA) | | | |
| | | Provincia: | 23 | Isla: | | Municipio | 024 |



CUADRO 09

6. ABASTECIMIENTO DE AGUA

6.1. Traídas de agua.

6.1.4. Identificación de las conducciones que dan servicio a los núcleos de población del municipio encuestado.

| NÚCLEOS DE POBLACIÓN | | | | | CÓDIGO DE IDENTIFICACIÓN DE LA CONDUCCIÓN | | | |
|----------------------|-----------|---------|--------|-------------------------|---|-----------|-----------|-------------|
| Provincia | Municipio | Entidad | Núcleo | NOMBRE | Conducción | Provincia | Municipio | Nº de Orden |
| | | | | | CI | | | |
| 23 | 024 | 0004 | 01 | NAVAS DE TOLOSA(NUCLEO) | CN | 23 | 076 | 006 |
| 23 | 024 | 0004 | 01 | NAVAS DE TOLOSA(NUCLEO) | CN | 23 | 076 | 007 |
| 23 | 024 | 0004 | 01 | NAVAS DE TOLOSA(NUCLEO) | CN | 23 | 076 | 008 |

ENCUESTA DE INFRAESTRUCTURA Y EQUIPAMIENTOS LOCALES- 2010GOBIERNO
DE ESPAÑA
MINISTERIO
DE POLÍTICA
TERRITORIAL

DIPUTACIÓN PROVINCIAL DE JAÉN

MUNICIPIO: CAROLINA (LA)**Provincia:** 23 **Isla:** **Municipio** 024**CUADRO 10****6. ABASTECIMIENTO DE AGUA****6.1. Traidas de agua.****6.1.5. Identificación de las conducciones en el municipio encuestado.**

| CÓDIGO DE IDENTIFICACIÓN DE LA CONDUCCIÓN | | | |
|---|-----------|-----------|-------------|
| Conducción | Provincia | Municipio | Nº de Orden |
| CI | | | |
| CN | 23 | 024 | 001 |
| CN | 23 | 024 | 002 |
| CN | 23 | 024 | 003 |
| CN | 23 | 024 | 004 |
| CN | 23 | 024 | 005 |
| CN | 23 | 024 | 006 |
| CN | 23 | 024 | 007 |
| CN | 23 | 024 | 009 |
| CN | 23 | 024 | 010 |
| CN | 23 | 024 | 011 |
| CN | 23 | 024 | 012 |
| CN | 23 | 024 | 013 |
| CN | 23 | 024 | 014 |

ENCUESTA DE INFRAESTRUCTURA Y EQUIPAMIENTOS LOCALES- 2010

DIPUTACIÓN PROVINCIAL DE JAÉN

MUNICIPIO: **CAROLINA (LA)**

Provincia: **23** **Isla:** **Municipio** **024**



CUADRO 12

6. ABASTECIMIENTO DE AGUA

6.1 Traidias de agua.

6.1.7. Características de los tramos de conducciones en el municipio encuestado.

| CÓDIGO DE IDENTIFICACIÓN | | | | CARACTERÍSTICAS DE LA CONDUCCIÓN | | | | |
|--------------------------|-----------|-----------|-------|----------------------------------|--------|---------|---------|---------------|
| Clave | Provincia | Municipio | Orden | Tipo | Estado | Titular | Gestión | Longitud |
| | | | | CI | CI | CI | CI | m |
| CN | 23 | 024 | 001 | FU | B | MU | CO | 997 |
| CN | 23 | 024 | 002 | FU | B | MU | CO | 8.038 |
| CN | 23 | 024 | 003 | FC | B | MU | CO | 310 |
| CN | 23 | 024 | 004 | FC | B | MU | CO | 986 |
| CN | 23 | 024 | 005 | FC | B | MU | CO | 146 |
| CN | 23 | 024 | 006 | FC | B | MU | CO | 325 |
| CN | 23 | 024 | 007 | FC | B | MU | CO | 34 |
| CN | 23 | 024 | 009 | FC | B | MU | CO | 5.225 |
| CN | 23 | 024 | 010 | FC | B | MU | CO | 2.374 |
| CN | 23 | 024 | 010 | PC | B | MU | CO | 726 |
| CN | 23 | 024 | 011 | PE | B | MU | CO | 2.904 |
| CN | 23 | 024 | 012 | FC | B | MU | CO | 2.649 |
| CN | 23 | 024 | 012 | FU | B | MU | CO | 1.703 |
| CN | 23 | 024 | 013 | FC | B | MU | CO | 1.189 |
| CN | 23 | 024 | 014 | FC | B | MU | CO | 390 |
| TOTAL MUNICIPIO | | | | | | | | 27.996 |

ENCUESTA DE INFRAESTRUCTURA Y EQUIPAMIENTOS LOCALES- 2010

DIPUTACIÓN PROVINCIAL DE JAÉN

MUNICIPIO: **CAROLINA (LA)**

Provincia: **23** **Isla:** **Municipio** **024**




CUADRO 12

6. ABASTECIMIENTO DE AGUA

6.1 Traidadas de agua.

6.1.7. Características de los tramos de conducciones en el municipio encuestado.

| CÓDIGO DE IDENTIFICACIÓN | | | | CARACTERÍSTICAS DE LA CONDUCCIÓN | | | | |
|--------------------------|-----------|-----------|-------|----------------------------------|--------|---------|---------|---------------|
| Clave | Provincia | Municipio | Orden | Tipo | Estado | Titular | Gestión | Longitud |
| | | | | CI | CI | CI | CI | m |
| CN | 23 | 024 | 001 | FU | B | MU | CO | 997 |
| CN | 23 | 024 | 002 | FU | B | MU | CO | 8.038 |
| CN | 23 | 024 | 003 | FC | B | MU | CO | 310 |
| CN | 23 | 024 | 004 | FC | B | MU | CO | 986 |
| CN | 23 | 024 | 005 | FC | B | MU | CO | 146 |
| CN | 23 | 024 | 006 | FC | B | MU | CO | 325 |
| CN | 23 | 024 | 007 | FC | B | MU | CO | 34 |
| CN | 23 | 024 | 009 | FC | B | MU | CO | 5.225 |
| CN | 23 | 024 | 010 | FC | B | MU | CO | 2.374 |
| CN | 23 | 024 | 010 | PC | B | MU | CO | 726 |
| CN | 23 | 024 | 011 | PE | B | MU | CO | 2.904 |
| CN | 23 | 024 | 012 | FC | B | MU | CO | 2.649 |
| CN | 23 | 024 | 012 | FU | B | MU | CO | 1.703 |
| CN | 23 | 024 | 013 | FC | B | MU | CO | 1.189 |
| CN | 23 | 024 | 014 | FC | B | MU | CO | 390 |
| TOTAL MUNICIPIO | | | | | | | | 27.996 |

| | | | | | |
|--|--|--|--------------|--|------------------|
|  | ENCUESTA DE INFRAESTRUCTURA Y EQUIPAMIENTOS LOCALES- 2010 | | | | |
| | DIPUTACIÓN PROVINCIAL DE JAÉN | | | | |
| | MUNICIPIO: | | | | |
| | Provincia: | | Isla: | | Municipio |




CUADRO 13

6. ABASTECIMIENTO DE AGUA

6.1 Traidas de agua.

6.1.8. Características de los tramos de conducciones encuestadas, ubicadas en municipios mayores de 50.000 habitan

| CÓDIGO DE IDENTIFICACIÓN | | | | CARACTERÍSTICAS DE LA CONDUCCIÓN | | | | |
|--------------------------|-----------|-----------|-------|----------------------------------|--------|---------|---------|---------------|
| Clave | Provincia | Municipio | Orden | Tipo | Estado | Titular | Gestión | Longitud |
| | | | | Cl | Cl | Cl | Cl | m |
| | | | | | | | | |
| TOTAL MUNICIPIO | | | | | | | | #Error |

| | | | | | | | |
|--|--|--|-----------|----------------------|--|------------------|------------|
|  | | ENCUESTA DE INFRAESTRUCTURA Y EQUIPAMIENTOS LOCALES- 2010 | | | | | |
| | | DIPUTACIÓN PROVINCIAL DE JAÉN | | | | | |
| | | MUNICIPIO: | | CAROLINA (LA) | | | |
| | | Provincia: | 23 | Isla: | | Municipio | 024 |



CUADRO 14

6. ABASTECIMIENTO DE AGUA

6.1 Traidas de agua.

6.1.9. Identificación de los depósitos de agua que dan servicio a los núcleos de población del municipio encuestado.

| NÚCLEO DE POBLACIÓN | | | | | CÓDIGO DE IDENTIFICACIÓN | | | |
|---------------------|-----------|---------|--------|-------------------------|--------------------------|-----------|-----------|-------------|
| Provincia | Municipio | Entidad | Núcleo | NOMBRE | Depósitos | Provincia | Municipio | Nº de Orden |
| | | | | | CI | | | |
| 23 | 024 | 0001 | 01 | CAROLINA (LA)(NUCLEO) | DE | 23 | 024 | 001 |
| 23 | 024 | 0001 | 01 | CAROLINA (LA)(NUCLEO) | DE | 23 | 024 | 002 |
| 23 | 024 | 0001 | 01 | CAROLINA (LA)(NUCLEO) | DE | 23 | 024 | 003 |
| 23 | 024 | 0001 | 01 | CAROLINA (LA)(NUCLEO) | DE | 23 | 024 | 004 |
| 23 | 024 | 0001 | 01 | CAROLINA (LA)(NUCLEO) | DE | 23 | 024 | 005 |
| 23 | 024 | 0001 | 01 | CAROLINA (LA)(NUCLEO) | DE | 23 | 024 | 006 |
| 23 | 024 | 0001 | 01 | CAROLINA (LA)(NUCLEO) | DE | 23 | 024 | 007 |
| 23 | 024 | 0001 | 01 | CAROLINA (LA)(NUCLEO) | DE | 23 | 024 | 008 |
| 23 | 024 | 0002 | 01 | FERNANDINA (LA)(NUCLEO) | DE | 23 | 024 | 007 |
| 23 | 024 | 0002 | 01 | FERNANDINA (LA)(NUCLEO) | DE | 23 | 024 | 008 |
| 23 | 024 | 0002 | 01 | FERNANDINA (LA)(NUCLEO) | DE | 23 | 024 | 009 |
| 23 | 024 | 0003 | 01 | ISABELA (LA)(NUCLEO) | DE | 23 | 024 | 007 |
| 23 | 024 | 0003 | 01 | ISABELA (LA)(NUCLEO) | DE | 23 | 024 | 008 |
| 23 | 024 | 0003 | 01 | ISABELA (LA)(NUCLEO) | DE | 23 | 024 | 009 |
| 23 | 024 | 0004 | 01 | NAVAS DE TOLOSA(NUCLEO) | DE | 23 | 024 | 001 |
| 23 | 024 | 0004 | 01 | NAVAS DE TOLOSA(NUCLEO) | DE | 23 | 024 | 002 |
| 23 | 024 | 0004 | 01 | NAVAS DE TOLOSA(NUCLEO) | DE | 23 | 024 | 003 |
| 23 | 024 | 0004 | 01 | NAVAS DE TOLOSA(NUCLEO) | DE | 23 | 024 | 004 |
| 23 | 024 | 0004 | 01 | NAVAS DE TOLOSA(NUCLEO) | DE | 23 | 024 | 007 |
| 23 | 024 | 0004 | 01 | NAVAS DE TOLOSA(NUCLEO) | DE | 23 | 024 | 008 |
| 23 | 024 | 0004 | 01 | NAVAS DE TOLOSA(NUCLEO) | DE | 23 | 024 | 010 |

ENCUESTA DE INFRAESTRUCTURA Y EQUIPAMIENTOS LOCALES- 2010

DIPUTACIÓN PROVINCIAL DE JAÉN

MUNICIPIO: **CAROLINA (LA)**

Provincia: **23** **Isla:** **Municipio** **024**




CUADRO 15

6. ABASTECIMIENTO DE AGUA

6.1 Traidas de agua.

6.1.10. Características de los depósitos de agua en el municipio encuestado.

| CÓDIGO DE IDENTIFICACIÓN | | | | CARACTERÍSTICAS DE LOS DEPÓSITOS | | | | | | | |
|--------------------------|----------------|----------------|-------------|----------------------------------|---------|---------|---------------|--------|------------|---------------|----------|
| Clave | Provin- cia | Muni- cipio | Nº Orden | Tipo | Titular | Gestión | Capacidad | Estado | Protección | Limpieza | Contador |
| | | | | CI | CI | CI | m3 | CI | CI | nº | CI |
| DE | 23 | 024 | 001 | ES | MU | EP | 5.500 | B | NO | 2.009 | NO |
| DE | 23 | 024 | 002 | ES | MU | EP | 1.000 | R | SF | 2.005 | NO |
| DE | 23 | 024 | 003 | ES | MU | EP | 80 | R | SF | 2.005 | NO |
| DE | 23 | 024 | 004 | EN | MU | EP | 80 | R | SF | 2.005 | NO |
| DE | 23 | 024 | 005 | ES | MU | EP | 1.250 | M | NO | 2.009 | NO |
| DE | 23 | 024 | 006 | ES | MU | EP | 1.500 | B | SF | 2.009 | NO |
| DE | 23 | 024 | 007 | ES | MU | EP | 500 | R | SF | 2.006 | NO |
| DE | 23 | 024 | 008 | ES | MU | EP | 5.000 | B | SF | 2.009 | NO |
| DE | 23 | 024 | 009 | EL | MU | EP | 60 | R | NO | 2.009 | NO |
| DE | 23 | 024 | 010 | EL | MU | EP | 35 | R | NO | 2.009 | NO |
| TOTAL MUNICIPIO | | | | | | | 15.005 | | | 20.075 | |

| | | | | | | | |
|--|--|--|--|--------------|--|------------------|--|
|  | | ENCUESTA DE INFRAESTRUCTURA Y EQUIPAMIENTOS LOCALES- 2010 | | | | | |
| | | DIPUTACIÓN PROVINCIAL DE JAÉN | | | | | |
| | | MUNICIPIO: | | | | | |
| | | Provincia: | | Isla: | | Municipio | |





CUADRO 16

6. ABASTECIMIENTO DE AGUA

6.1 Traidas de agua.

6.1.11. Características de los depósitos de agua encuestados, ubicados en municipios mayores de 50,000 habitantes

| CÓDIGO DE IDENTIFICACIÓN | | | | CARACTERÍSTICAS DE LOS DEPÓSITOS | | | | | | | |
|--------------------------|-----------|-----------|----------|----------------------------------|---------|---------|-----------|--------|------------|----------|----------|
| Clave | Provincia | Municipio | Nº Orden | Tipo | Titular | Gestión | Capacidad | Estado | Protección | Limpieza | Contador |
| | | | | Cl | Cl | Cl | m3 | Cl | Cl | nº | Cl |
| | | | | | | | | | | | |
| TOTAL MUNICIPIO | | | | | | | #Error | | | #Error | |

| | | | | | | |
|--|--|----------------------|--------------|--|------------------|---|
|  | ENCUESTA DE INFRAESTRUCTURA Y EQUIPAMIENTOS LOCALES- 2010 | | | | |  |
| | DIPUTACIÓN PROVINCIAL DE JAÉN | | | | | |
| | MUNICIPIO: | CAROLINA (LA) | | | | |
| | Provincia: | 23 | Isla: | | Municipio | |

CUADRO 17

6. ABASTECIMIENTO DE AGUA

6.1 Traídas de agua.

6.1.12. Identificación de las instalaciones de tratamiento de potabilización que dan servicio a los núcleos de población del municipio encuestado.

| NÚCLEOS DE POBLACIÓN | | | | | CÓDIGO DE IDENTIFICACIÓN DE LA INSTALACIÓN | | | |
|----------------------|-----------|---------|--------|-------------------------|--|-----------|-----------|-------------|
| Provincia | Municipio | Entidad | Núcleo | NOMBRE | Tratamiento de potabilizac. | Provincia | Municipio | Nº de Orden |
| | | | | | CI | | | |
| 23 | 024 | 0001 | 01 | CAROLINA (LA)(NUCLEO) | TP | 23 | 024 | 001 |
| 23 | 024 | 0001 | 01 | CAROLINA (LA)(NUCLEO) | TP | 23 | 024 | 002 |
| 23 | 024 | 0002 | 01 | FERNANDINA (LA)(NUCLEO) | TP | 23 | 024 | 001 |
| 23 | 024 | 0003 | 01 | ISABELA (LA)(NUCLEO) | TP | 23 | 024 | 001 |
| 23 | 024 | 0004 | 01 | NAVAS DE TOLOSA(NUCLEO) | TP | 23 | 024 | 001 |
| 23 | 024 | 0004 | 01 | NAVAS DE TOLOSA(NUCLEO) | TP | 23 | 024 | 002 |

| | | | | | | | | |
|--|--|--|-----------|----------------------|--|------------------|------------|---|
|  | | ENCUESTA DE INFRAESTRUCTURA Y EQUIPAMIENTOS LOCALES- 2010 | | | | | |  |
| | | DIPUTACIÓN PROVINCIAL DE JAÉN | | | | | | |
| | | MUNICIPIO: | | CAROLINA (LA) | | | | |
| | | Provincia: | 23 | Isla: | | Municipio | 024 | |

CUADRO 18

6. ABASTECIMIENTO DE AGUA

6.1 Traídas de agua.

6.1.13. Instalaciones y tratamiento de potabilización del municipio encuestado.

| CÓDIGO DE IDENTIFICACIÓN | | | | TIPO DE EQUIPAMIENTO | UBICACIÓN | TIPOS DE TRATAMIENTO | | | | | | METODO DE DESINFECCION | | | CONTROL CALIDAD | | ESTADO |
|--------------------------|-----------|-----------|----------|----------------------|-----------|----------------------|--------------|--------------|--------------|------------|-------------|------------------------|----|----|-----------------|-----------|--------|
| Clave | Provincia | Municipio | Nº Orden | | | Solo Desinfección | Categoría A1 | Categoría A2 | Categoría A3 | Desaladora | Otros tipos | | | | Periodicidad | Organismo | |
| | | | | | | CI | CI | CI | CI | CI | CI | CI | CI | CI | | | |
| TP | 23 | 024 | 001 | AU | DE | SI | SI | SI | NO | NO | SI | SI | NO | NO | DI | OT | B |
| TP | 23 | 024 | 002 | AU | DE | SI | NO | NO | NO | NO | NO | SI | NO | NO | DI | OT | B |

ENCUESTA DE INFRAESTRUCTURA Y EQUIPAMIENTOS LOCALES- 2010

DIPUTACIÓN PROVINCIAL DE JAÉN

MUNICIPIO:

CAROLINA (LA)

Provincia:

23

Isla:

Municipio

024



CUADRO 20

6. ABASTECIMIENTO DE AGUA

6.2. Red de distribución.

6.2.1 Características de la red de distribución.

| NÚCLEOS DE POBLACIÓN | | | | | CARACTERÍSTICAS DE LA RED DE DISTRIBUCIÓN | | | | | |
|----------------------|-----------|---------|--------|-------------------------|---|-----------------------|--------|---------|---------|----------|
| Provincia | Municipio | Entidad | Núcleo | NOMBRE | Tipo de material | Sistema de Transporte | Estado | Titular | Gestión | Longitud |
| | | | | | CI | CI | CI | CI | CI | m |
| 23 | 024 | 0001 | 01 | CAROLINA (LA)(NUCLEO) | FC | NO | B | MU | MU | 3.246 |
| 23 | 024 | 0001 | 01 | CAROLINA (LA)(NUCLEO) | FC | NO | M | MU | MU | 3.526 |
| 23 | 024 | 0001 | 01 | CAROLINA (LA)(NUCLEO) | FC | NO | R | MU | MU | 32.840 |
| 23 | 024 | 0001 | 01 | CAROLINA (LA)(NUCLEO) | FU | NO | B | MU | MU | 147 |
| 23 | 024 | 0001 | 01 | CAROLINA (LA)(NUCLEO) | FU | NO | M | MU | MU | 276 |
| 23 | 024 | 0001 | 01 | CAROLINA (LA)(NUCLEO) | FU | NO | R | MU | MU | 203 |
| 23 | 024 | 0001 | 01 | CAROLINA (LA)(NUCLEO) | OT | NO | B | MU | MU | 1.984 |
| 23 | 024 | 0001 | 01 | CAROLINA (LA)(NUCLEO) | OT | NO | M | MU | MU | 211 |
| 23 | 024 | 0001 | 01 | CAROLINA (LA)(NUCLEO) | OT | NO | R | MU | MU | 136 |
| 23 | 024 | 0001 | 01 | CAROLINA (LA)(NUCLEO) | PC | NO | B | MU | MU | 37.830 |
| 23 | 024 | 0001 | 01 | CAROLINA (LA)(NUCLEO) | PC | NO | M | MU | MU | 1.084 |
| 23 | 024 | 0001 | 01 | CAROLINA (LA)(NUCLEO) | PC | NO | R | MU | MU | 83 |
| 23 | 024 | 0001 | 01 | CAROLINA (LA)(NUCLEO) | PE | NO | B | MU | MU | 10.041 |
| 23 | 024 | 0001 | 01 | CAROLINA (LA)(NUCLEO) | PE | NO | R | MU | MU | 498 |
| 23 | 024 | 0002 | 01 | FERNANDINA (LA)(NUCLEO) | PC | NO | B | MU | MU | 546 |
| 23 | 024 | 0002 | 01 | FERNANDINA (LA)(NUCLEO) | PE | NO | B | MU | MU | 318 |
| 23 | 024 | 0003 | 01 | ISABELA (LA)(NUCLEO) | FC | NO | B | MU | MU | 2.330 |
| 23 | 024 | 0003 | 01 | ISABELA (LA)(NUCLEO) | PC | NO | B | MU | MU | 431 |
| 23 | 024 | 0004 | 01 | NAVAS DE TOLOSA(NUCLEO) | FC | NO | M | MU | MU | 1.039 |
| 23 | 024 | 0004 | 01 | NAVAS DE TOLOSA(NUCLEO) | FC | NO | R | MU | MU | 842 |
| 23 | 024 | 0004 | 01 | NAVAS DE TOLOSA(NUCLEO) | PC | NO | B | MU | MU | 1.858 |

| | | | | | | | | |
|--|--|--|----|---------------|--|------------------|-----|---|
|  | | ENCUESTA DE INFRAESTRUCTURA Y EQUIPAMIENTOS LOCALES- 2010 | | | | | |  |
| | | DIPUTACIÓN PROVINCIAL DE JAÉN | | | | | | |
| | | MUNICIPIO: | | CAROLINA (LA) | | | | |
| | | Provincia: | 23 | Isla: | | Municipio | 024 | |

CUADRO 20

6. ABASTECIMIENTO DE AGUA

6.2. Red de distribución.

6.2.1 Características de la red de distribución.

| NÚCLEOS DE POBLACIÓN | | | | | CARACTERÍSTICAS DE LA RED DE DISTRIBUCIÓN | | | | | |
|-------------------------|----------------|---------|--------|--------|---|--------------------------|--------|---------|---------|---------------|
| Provin- cia | Muni- cipio | Entidad | Núcleo | NOMBRE | Tipo de material | Sistema de Transporte | Estado | Titular | Gestión | Longitud |
| | | | | | CI | CI | CI | CI | CI | m |
| TOTAL NÚCLEO | | | | | | | | | | 99.469 |
| TOTAL DISEMINADO | | | | | | | | | | 0 |
| TOTAL MUNICIPIO | | | | | | | | | | 99.469 |

ENCUESTA DE INFRAESTRUCTURA Y EQUIPAMIENTOS LOCALES- 2010

DIPUTACIÓN PROVINCIAL DE JAÉN

MUNICIPIO: CAROLINA (LA)

Provincia: 23 **Isla:** **Municipio** 024



CUADRO 21

6. ABASTECIMIENTO DE AGUA

6.2 Distribución de agua

6.2.2 Características y elementos del servicio de abastecimiento de agua

6.2.2.2. Núcleos de población encuestados. 2.

| Núcleo de Población | | | CARACTERÍSTICAS DEL SERVICIO | | | | | ELEMENTOS ACCESORIOS | | | | | | CISTERNA |
|---------------------|----|-------------------------|------------------------------|--------------------|-----------------|------|----------------------------|----------------------|--------|------------------|--------|------------------|--------|----------|
| | | | Dotación de agua | | Conta- dores | Tasa | Año de instala- ción | Hidrantes | | Válvulas | | Bocas de riego | | |
| | | | Disponi- bilidad | Restri- cciones | | | | Sufi- ciencia | Estado | Sufi- ciencia | Estado | Sufi- ciencia | Estado | |
| 0001 | 01 | CAROLINA (LA)(NUCLEO) | IN | RM | SI | SI | 1960 | IN | R | IN | M | SF | M | NO |
| 0002 | 01 | FERNANDINA (LA)(NUCLEO) | IN | NO | SI | SI | 1960 | NO | | IN | B | IN | B | NO |
| 0003 | 01 | ISABELA (LA)(NUCLEO) | IN | NO | SI | SI | 1960 | NO | | IN | B | IN | B | NO |
| 0004 | 01 | NAVAS DE TOLOSA(NUCLEO) | IN | NO | SI | SI | 1960 | NO | | IN | B | IN | B | NO |
| 0006 | 01 | RASO GUINDO(NUCLEO) | NO | NO | NO | NO | 0 | NO | | NO | | NO | | NO |

ENCUESTA DE INFRAESTRUCTURA Y EQUIPAMIENTOS LOCALES- 2010

DIPUTACIÓN PROVINCIAL DE JAÉN

MUNICIPIO: **CAROLINA (LA)**

Provincia: **23** **Isla:** **Municipio** **024**



CUADRO 22


6. ABASTECIMIENTO DE AGUA

6.2 Distribución de agua

6.2.2 Características y elementos del servicio de abastecimiento de agua

6.2.2.2. Núcleos de población encuestados. 3.

| Núcleo de Población | | | CARACTERÍSTICAS DEL SERVICIO | | | | | | | DEFICIT RED DE DISTRIBUCION | | | | |
|-------------------------|----|-------------------------|------------------------------|------------|--------------|--------------|----------------------|--------------|----------|-----------------------------|--------------|-------------------------|--------------------|------------|
| | | | Viviendas con servicio | | Consumo | | Deficiencias Presión | | Pérdidas | Calidad | Longitud red | Viviendas afectadas red | Población afectada | |
| | | | Conectadas | No conect. | Invierno | Verano | Exceso | Defecto | | | | | Residente | Estacional |
| | | | nº | nº | m3/día | m3/día | nº | nº | % | Cl | m | nº | nº | nº |
| 0001 | 01 | CAROLINA (LA)(NUCLEO) | 5.897 | 93 | 3.760 | 5.400 | 0 | 1.615 | 25 | R | 0 | 0 | 0 | 0 |
| 0002 | 01 | FERNANDINA (LA)(NUCLEO) | 49 | 0 | 19 | 60 | 0 | 14 | 20 | R | 0 | 0 | 0 | 0 |
| 0003 | 01 | ISABELA (LA)(NUCLEO) | 33 | 0 | 4 | 33 | 0 | 10 | 20 | R | 0 | 0 | 0 | 0 |
| 0004 | 01 | NAVAS DE TOLOSA(NUCLEO) | 198 | 48 | 118 | 210 | 0 | 52 | 30 | R | 0 | 0 | 0 | 0 |
| 0006 | 01 | RASO GUINDO(NUCLEO) | 0 | 0 | 0 | 0 | 0 | 0 | 0 | NO | 850 | 103 | 19 | 60 |
| TOTAL NÚCLEO | | | 6.177 | 141 | 3.901 | 5.703 | 0 | 1.691 | | | 850 | 103 | 19 | 60 |
| TOTAL DISEMINADO | | | 0 | 0 | 0 | 0 | 0 | 0 | | | 0 | 26 | 45 | 105 |
| TOTAL MUNICIPIO | | | 6.177 | 141 | 3.901 | 5.703 | 0 | 1.691 | | | 850 | 129 | 64 | 165 |

| | | | | | | | |
|--|-----------|--|--|------------------|------------|--|--|
|  | | ENCUESTA DE INFRAESTRUCTURA Y EQUIPAMIENTOS LOCALES- 2010 | | | | | |
| | | DIPUTACIÓN PROVINCIAL DE JAÉN | | | | | |
| MUNICIPIO: | | CAROLINA (LA) | | | | | |
| Provincia: | 23 | Isla: | | Municipio | 024 | | |



CUADRO 23

6. ABASTECIMIENTO DE AGUA

6.3 Abastecimiento autónomo de agua

6.3.1 Núcleos de población encuestados 4

| Núcleo de Población | | | ÁMBITO DEL ABASTECIMIENTO AUTÓNOMO | | | DÉFICIT DE POTABILIZACIÓN DEL ABASTECIMIENTO AUTÓNOMO | | | FUENTES NO CONECTADAS A LA RED DE DISTRIBUCION | | DOTACION ABASTECIMIENTO AUTÓNOMO |
|-------------------------|----|-------------------------|------------------------------------|-----------------|------------|---|-----------------|------------|--|-----------------|----------------------------------|
| | | | Viviendas | Población (hab) | | Viviendas | Población (hab) | | Con tratamiento | Sin tratamiento | Disponibilidad |
| | | | nº | Residente | Estacional | nº | Residente | Estacional | nº | CI | CI |
| 0001 | 01 | CAROLINA (LA)(NUCLEO) | 0 | 0 | 0 | 0 | 0 | 0 | 7 | 0 | NO |
| 0002 | 01 | FERNANDINA (LA)(NUCLEO) | 0 | 0 | 0 | 0 | 0 | 0 | 0 | 0 | NO |
| 0003 | 01 | ISABELA (LA)(NUCLEO) | 0 | 0 | 0 | 0 | 0 | 0 | 0 | 0 | NO |
| 0004 | 01 | NAVAS DE TOLOSA(NUCLEO) | 0 | 0 | 0 | 0 | 0 | 0 | 0 | 0 | NO |
| 0006 | 01 | RASO GUINDO(NUCLEO) | 103 | 19 | 60 | 0 | 0 | 0 | 1 | 0 | SF |
| TOTAL NÚCLEO | | | 103 | 19 | 60 | 0 | 0 | 0 | 8 | 0 | |
| TOTAL DISEMINADO | | | 26 | 45 | 105 | 0 | 0 | 0 | 0 | 0 | |
| TOTAL MUNICIPIO | | | 129 | 64 | 165 | 0 | 0 | 0 | 8 | 0 | |

ENCUESTA DE INFRAESTRUCTURA Y EQUIPAMIENTOS LOCALES- 2010

DIPUTACIÓN PROVINCIAL DE JAÉN

MUNICIPIO: **CAROLINA (LA)**

Provincia: **23** **Isla:** **Municipio** **024**



CUADRO 24

7. SANEAMIENTO Y DEPURACIÓN.

7.1 Sistema de Saneamiento.

7.1.1 Características de los tramos de red de alcantarillado interior.

| NÚCLEOS DE POBLACIÓN | | | | | CARACTERÍSTICAS DE LA RED DE ALCANTARILLADO INTERIOR | | | | | | |
|-------------------------|-----------|---------|--------|-------------------------|--|-----------------------|--------|-------------|---------|---------|---------------|
| Provincia | Municipio | Entidad | Núcleo | NOMBRE | Tipo de material | Sistema de transporte | Estado | Tipo de red | Titular | Gestión | Longitud |
| | | | | | CI | CI | CI | CI | CI | CI | m |
| 23 | 024 | 0001 | 01 | CAROLINA (LA)(NUCLEO) | HO | GR | B | RE | MU | MU | 33.318 |
| 23 | 024 | 0001 | 01 | CAROLINA (LA)(NUCLEO) | OT | GR | R | RE | MU | MU | 5.136 |
| 23 | 024 | 0001 | 01 | CAROLINA (LA)(NUCLEO) | PC | GR | B | RE | MU | MU | 8.135 |
| 23 | 024 | 0002 | 01 | FERNANDINA (LA)(NUCLEO) | HO | GR | B | RE | MU | MU | 42 |
| 23 | 024 | 0002 | 01 | FERNANDINA (LA)(NUCLEO) | PC | GR | B | RE | MU | MU | 175 |
| 23 | 024 | 0004 | 01 | NAVAS DE TOLOSA(NUCLEO) | HO | GR | B | RE | MU | MU | 331 |
| 23 | 024 | 0004 | 01 | NAVAS DE TOLOSA(NUCLEO) | HO | GR | M | RE | MU | MU | 353 |
| 23 | 024 | 0004 | 01 | NAVAS DE TOLOSA(NUCLEO) | HO | GR | R | RE | MU | MU | 1.267 |
| 23 | 024 | 0004 | 01 | NAVAS DE TOLOSA(NUCLEO) | PC | GR | B | RE | MU | MU | 151 |
| TOTAL NÚCLEO | | | | | | | | | | | 48.908 |
| TOTAL DISEMINADO | | | | | | | | | | | |
| TOTAL MUNICIPIO | | | | | | | | | | | |



ENCUESTA DE INFRAESTRUCTURA Y EQUIPAMIENTOS LOCALES- 2010

DIPUTACIÓN PROVINCIAL DE JAÉN

MUNICIPIO: CAROLINA (LA)

Provincia: 23 **Isla:** **Municipio** 024




CUADRO 25


7. SANEAMIENTO Y DEPURACIÓN

7.1 Sistema de saneamiento.

7.1.2 Identificación de los colectores generales que dan servicio a los núcleos de población del municipio encuestado.

| NÚCLEO DE POBLACIÓN | | | | | CÓDIGO DE IDENTIFICACIÓN | | | |
|---------------------|-----------|---------|--------|-------------------------|--------------------------|-----------|-----------|-------------|
| Provincia | Municipio | Entidad | Núcleo | NOMBRE | Colector | Provincia | Municipio | Nº de Orden |
| | | | | | CI | | | |
| 23 | 024 | 0001 | 01 | CAROLINA (LA)(NUCLEO) | CL | 23 | 024 | 001 |
| 23 | 024 | 0001 | 01 | CAROLINA (LA)(NUCLEO) | CL | 23 | 024 | 002 |
| 23 | 024 | 0001 | 01 | CAROLINA (LA)(NUCLEO) | CL | 23 | 024 | 003 |
| 23 | 024 | 0001 | 01 | CAROLINA (LA)(NUCLEO) | CL | 23 | 024 | 004 |
| 23 | 024 | 0001 | 01 | CAROLINA (LA)(NUCLEO) | CL | 23 | 024 | 005 |
| 23 | 024 | 0001 | 01 | CAROLINA (LA)(NUCLEO) | CL | 23 | 024 | 006 |
| 23 | 024 | 0001 | 01 | CAROLINA (LA)(NUCLEO) | CL | 23 | 024 | 007 |
| 23 | 024 | 0001 | 01 | CAROLINA (LA)(NUCLEO) | CL | 23 | 024 | 008 |
| 23 | 024 | 0001 | 01 | CAROLINA (LA)(NUCLEO) | CL | 23 | 024 | 009 |
| 23 | 024 | 0002 | 01 | FERNANDINA (LA)(NUCLEO) | CL | 23 | 024 | 010 |
| 23 | 024 | 0002 | 01 | FERNANDINA (LA)(NUCLEO) | CL | 23 | 024 | 011 |
| 23 | 024 | 0003 | 01 | ISABELA (LA)(NUCLEO) | CL | 23 | 024 | 015 |
| 23 | 024 | 0004 | 01 | NAVAS DE TOLOSA(NUCLEO) | CL | 23 | 024 | 012 |
| 23 | 024 | 0004 | 01 | NAVAS DE TOLOSA(NUCLEO) | CL | 23 | 024 | 013 |
| 23 | 024 | 0004 | 01 | NAVAS DE TOLOSA(NUCLEO) | CL | 23 | 024 | 014 |

| | | | | | |
|--|--|--|----------------------|--------------|--|
|  | | ENCUESTA DE INFRAESTRUCTURA Y EQUIPAMIENTOS LOCALES- 2010 | | | |
| | | DIPUTACIÓN PROVINCIAL DE JAÉN | | | |
| | | MUNICIPIO: | CAROLINA (LA) | | |
| | | Provincia: | 23 | Isla: | |




CUADRO 26

7. SANEAMIENTO Y DEPURACIÓN

7.1 Sistema de saneamiento.

7.1.3 Identificación de los colectores generales en el municipio encuestado.

| CÓDIGO DE IDENTIFICACIÓN | | | |
|--------------------------|-----------|-----------|-------------|
| Colector | Provincia | Municipio | Nº de Orden |
| CI | | | |
| CL | 23 | 024 | 001 |
| CL | 23 | 024 | 002 |
| CL | 23 | 024 | 003 |
| CL | 23 | 024 | 004 |
| CL | 23 | 024 | 005 |
| CL | 23 | 024 | 006 |
| CL | 23 | 024 | 007 |
| CL | 23 | 024 | 008 |
| CL | 23 | 024 | 009 |
| CL | 23 | 024 | 010 |
| CL | 23 | 024 | 011 |
| CL | 23 | 024 | 012 |
| CL | 23 | 024 | 013 |
| CL | 23 | 024 | 014 |
| CL | 23 | 024 | 015 |

| | | | | | |
|--|--|--|--------------|--|------------------|
|  | ENCUESTA DE INFRAESTRUCTURA Y EQUIPAMIENTOS LOCALES- 2010 | | | | |
| | DIPUTACIÓN PROVINCIAL DE JAÉN | | | | |
| | MUNICIPIO: | | | | |
| | Provincia: | | Isla: | | Municipio |



CUADRO 27

7. SANEAMIENTO Y DEPURACIÓN

7.1 Sistema de saneamiento.

7.1.4 Identificación de los colectores generales encuestados, ubicados en municipios mayores de 50.000 habitantes.

| CÓDIGO DE IDENTIFICACIÓN | | | |
|--------------------------|-----------|-----------|-------------|
| Colector | Provincia | Municipio | Nº de Orden |
| CI | | | |
| | | | |

ENCUESTA DE INFRAESTRUCTURA Y EQUIPAMIENTOS LOCALES- 2010

DIPUTACIÓN PROVINCIAL DE JAÉN

MUNICIPIO:

CAROLINA (LA)

Provincia:

23

Isla:

Municipio

024





CUADRO 28

7. SANEAMIENTO Y DEPURACIÓN.

7.1 Sistema de Saneamiento.

7.1.5 Tramos de colectores generales en el municipio encuestado.

| CÓDIGO DE IDENTIFICACIÓN | | | | CARACTERÍSTICAS DE LOS COLECTORES GENERALES | | | | | |
|--------------------------|-----------|-----------|-----|---|-----------------------|--------|---------|---------|----------|
| Clave | Provincia | Municipio | Nº | Tipo de material | Sistema de transporte | Estado | Titular | Gestión | Longitud |
| | | | | CI | CI | CI | CI | CI | m |
| CL | 23 | 024 | 001 | HO | GR | B | MU | MU | 1.557 |
| CL | 23 | 024 | 002 | HO | GR | B | MU | MU | 130 |
| CL | 23 | 024 | 002 | PC | GR | B | MU | MU | 148 |
| CL | 23 | 024 | 003 | HO | GR | B | MU | MU | 766 |
| CL | 23 | 024 | 004 | HO | GR | B | MU | MU | 410 |
| CL | 23 | 024 | 005 | HO | GR | B | MU | MU | 1.217 |
| CL | 23 | 024 | 005 | OT | GR | R | MU | MU | 237 |
| CL | 23 | 024 | 005 | OT | GR | B | MU | MU | 50 |
| CL | 23 | 024 | 005 | PC | GR | R | MU | MU | 337 |
| CL | 23 | 024 | 005 | PC | GR | B | MU | MU | 747 |
| CL | 23 | 024 | 006 | HO | GR | B | MU | MU | 750 |
| CL | 23 | 024 | 007 | HO | GR | B | MU | MU | 176 |
| CL | 23 | 024 | 008 | HO | GR | B | MU | MU | 614 |
| CL | 23 | 024 | 009 | HO | GR | B | MU | MU | 85 |
| CL | 23 | 024 | 010 | HO | GR | R | MU | MU | 50 |
| CL | 23 | 024 | 010 | HO | GR | M | MU | MU | 409 |
| CL | 23 | 024 | 011 | HO | GR | R | MU | MU | 180 |
| CL | 23 | 024 | 012 | HO | GR | B | MU | MU | 318 |
| CL | 23 | 024 | 013 | HO | GR | B | MU | MU | 267 |
| CL | 23 | 024 | 014 | HO | GR | B | MU | MU | 251 |
| CL | 23 | 024 | 015 | HO | GR | B | MU | MU | 278 |

| | | | | | | | |
|--|--|-----------|----------------------|--|------------------|------------|---|
|  | ENCUESTA DE INFRAESTRUCTURA Y EQUIPAMIENTOS LOCALES- 2010 | | | | | |  |
| | DIPUTACIÓN PROVINCIAL DE JAÉN | | | | | | |
| | MUNICIPIO: | | CAROLINA (LA) | | | | |
| | Provincia: | 23 | Isla: | | Municipio | 024 | |

CUADRO 28

7. SANEAMIENTO Y DEPURACIÓN.

7.1 Sistema de Saneamiento.

7.1.5 Tramos de colectores generales en el municipio encuestado.

| CÓDIGO DE IDENTIFICACIÓN | | | | CARACTERÍSTICAS DE LOS COLECTORES GENERALES | | | | | |
|--------------------------|-----------|-----------|----|---|-----------------------|--------|---------|---------|--------------|
| Clave | Provincia | Municipio | Nº | Tipo de material | Sistema de transporte | Estado | Titular | Gestión | Longitud |
| | | | | Cl | Cl | Cl | Cl | Cl | m |
| TOTAL MUNICIPIO | | | | | | | | | 8.977 |

ENCUESTA DE INFRAESTRUCTURA Y EQUIPAMIENTOS LOCALES- 2010

DIPUTACIÓN PROVINCIAL DE JAÉN

MUNICIPIO:

CAROLINA (LA)

Provincia:

23

Isla:

Municipio

024




CUADRO 30

7. SANEAMIENTO Y DEPURACIÓN

7.1 Sistema de saneamiento.

7.1.7 Identificación de los EMISARIOS que dan servicio a los núcleos de población del municipio encuestado.

| NÚCLEO DE POBLACIÓN | | | | | | CÓDIGO DE IDENTIFICACIÓN DE LOS EMISARIOS | | | |
|---------------------|-----------|-----------|---------|--------|-------------------------|---|-----------|-----------|-------------|
| | | | | | | Emisario | Provincia | Municipio | Nº de Orden |
| Clave | Provincia | Municipio | Entidad | Núcleo | Denominación | CI | | | |
| EM | 23 | 024 | 0001 | 01 | CAROLINA (LA)(NUCLEO) | EM | 23 | 024 | 001 |
| EM | 23 | 024 | 0001 | 01 | CAROLINA (LA)(NUCLEO) | EM | 23 | 024 | 002 |
| EM | 23 | 024 | 0001 | 01 | CAROLINA (LA)(NUCLEO) | EM | 23 | 024 | 003 |
| EM | 23 | 024 | 0001 | 01 | CAROLINA (LA)(NUCLEO) | EM | 23 | 024 | 004 |
| EM | 23 | 024 | 0001 | 01 | CAROLINA (LA)(NUCLEO) | EM | 23 | 024 | 005 |
| EM | 23 | 024 | 0001 | 01 | CAROLINA (LA)(NUCLEO) | EM | 23 | 024 | 006 |
| EM | 23 | 024 | 0001 | 01 | CAROLINA (LA)(NUCLEO) | EM | 23 | 024 | 007 |
| EM | 23 | 024 | 0001 | 01 | CAROLINA (LA)(NUCLEO) | EM | 23 | 024 | 008 |
| EM | 23 | 024 | 0002 | 01 | FERNANDINA (LA)(NUCLEO) | EM | 23 | 024 | 009 |
| EM | 23 | 024 | 0003 | 01 | ISABELA (LA)(NUCLEO) | EM | 23 | 024 | 010 |
| EM | 23 | 024 | 0004 | 01 | NAVAS DE TOLOSA(NUCLEO) | EM | 23 | 024 | 011 |

| | | | | | |
|--|-----------|--|--|------------------|------------|
|  | | ENCUESTA DE INFRAESTRUCTURA Y EQUIPAMIENTOS LOCALES- 2010 | | | |
| | | DIPUTACIÓN PROVINCIAL DE JAÉN | | | |
| MUNICIPIO: | | CAROLINA (LA) | | | |
| Provincia: | 23 | Isla: | | Municipio | 024 |




CUADRO 31

7. SANEAMIENTO Y DEPURACIÓN

7.1 Sistema de saneamiento.

7.1.8 Identificación de los EMISARIOS en el municipio encuestado.

| CÓDIGO DE IDENTIFICACIÓN | | | | PUNTO DE VERTIDO | | DISTANCIA |
|--------------------------|-----------|-----------|-----|------------------|-----------------|-----------|
| Clave | Provincia | Municipio | Nº | Tipo de vertido | Zona de vertido | |
| | | | | CI | CI | |
| EM | 23 | 024 | 001 | OT | ZN | 1.250 |
| EM | 23 | 024 | 002 | AD | ZM | 115 |
| EM | 23 | 024 | 003 | AD | ZM | 950 |
| EM | 23 | 024 | 004 | OT | ZN | 415 |
| EM | 23 | 024 | 005 | AD | ZM | 860 |
| EM | 23 | 024 | 006 | AD | ZM | 1.110 |
| EM | 23 | 024 | 007 | AD | ZM | 2.500 |
| EM | 23 | 024 | 008 | OT | ZN | 60 |
| EM | 23 | 024 | 009 | AD | ZM | 870 |
| EM | 23 | 024 | 010 | AD | ZM | 390 |
| EM | 23 | 024 | 011 | AD | ZM | 200 |

| | | | | | |
|--|--|--|--------------|--|------------------|
|  | ENCUESTA DE INFRAESTRUCTURA Y EQUIPAMIENTOS LOCALES- 2010 | | | | |
| | DIPUTACIÓN PROVINCIAL DE JAÉN | | | | |
| | MUNICIPIO: | | | | |
| | Provincia: | | Isla: | | Municipio |




CUADRO 32

7. SANEAMIENTO Y DEPURACIÓN

7.1 Sistema de saneamiento.

7.1.9 Identificación de los EMISARIOS, ubicados en municipios mayores de 50.000 habitantes.

| CÓDIGO DE IDENTIFICACIÓN | | | | PUNTO DE VERTIDO | | DISTANCIA |
|--------------------------|-----------|-----------|----|------------------|-----------------|-----------|
| | | | | Tipo de vertido | Zona de vertido | |
| Clave | Provincia | Municipio | Nº | CI | CI | |
| | | | | | | |

| | | | | | | | |
|--|--|--|-----------|----------------------|--|------------------|------------|
|  | | ENCUESTA DE INFRAESTRUCTURA Y EQUIPAMIENTOS LOCALES- 2010 | | | | | |
| | | DIPUTACIÓN PROVINCIAL DE JAÉN | | | | | |
| | | MUNICIPIO: | | CAROLINA (LA) | | | |
| | | Provincia: | 23 | Isla: | | Municipio | 024 |




CUADRO 33

7. SANEAMIENTO Y DEPURACIÓN

7.1 Sistema de saneamiento.

7.1.10 Características de los tramos de emisarios en el municipio encuestado.

| CÓDIGO DE IDENTIFICACIÓN | | | | CARACTERÍSTICAS DE LOS TRAMOS DE EMISARIOS | | | |
|--------------------------|-----------|-----------|-----|--|--------|--------------------|----------|
| | | | | Tipo de material | Estado | Longitud del tramo | |
| | | | | | | Terrestre | Marítima |
| Clave | Provincia | Municipio | Nº | CI | CI | m | m |
| EM | 23 | 024 | 001 | HO | B | 2.081 | 0 |
| EM | 23 | 024 | 002 | HO | B | 284 | 0 |
| EM | 23 | 024 | 003 | HO | B | 1.709 | 0 |
| EM | 23 | 024 | 004 | HO | B | 870 | 0 |
| EM | 23 | 024 | 005 | HO | B | 1.037 | 0 |
| EM | 23 | 024 | 006 | HO | B | 1.648 | 0 |
| EM | 23 | 024 | 007 | HO | B | 2.738 | 0 |
| EM | 23 | 024 | 008 | HO | B | 1.088 | 0 |
| EM | 23 | 024 | 009 | HO | B | 851 | 0 |
| EM | 23 | 024 | 010 | HO | B | 404 | 0 |
| EM | 23 | 024 | 011 | HO | R | 219 | 0 |
| TOTAL MUNICIPIO | | | | | | 12.929 | 0 |

| | | | | | |
|--|--|--|--------------|--|------------------|
|  | ENCUESTA DE INFRAESTRUCTURA Y EQUIPAMIENTOS LOCALES- 2010 | | | | |
| | DIPUTACIÓN PROVINCIAL DE JAÉN | | | | |
| | MUNICIPIO: | | | | |
| | Provincia: | | Isla: | | Municipio |



CUADRO 34

7. SANEAMIENTO Y DEPURACIÓN

7.1 Sistema de saneamiento.

7.1.11 Características de los tramos de emisarios encuestados, ubicados en municipios mayores de 50.000 habitante

| CÓDIGO DE IDENTIFICACIÓN | | | | CARACTERÍSTICAS DE LOS TRAMOS DE EMISARIOS | | | |
|--------------------------|-----------|-----------|----|--|--------|--------------------|---------------|
| | | | | Tipo de material | Estado | Longitud del tramo | |
| | | | | | | Terrestre | Marítima |
| Clave | Provincia | Municipio | Nº | CI | CI | m | m |
| | | | | | | | |
| TOTAL MUNICIPIO | | | | | | #Error | #Error |

ENCUESTA DE INFRAESTRUCTURA Y EQUIPAMIENTOS LOCALES- 2010



DIPUTACIÓN PROVINCIAL DE JAÉN

MUNICIPIO: CAROLINA (LA)

Provincia: 23 **Isla:** **Municipio** 024



CUADRO 35
7. SANEAMIENTO Y DEPURACIÓN

7.1 Sistema de saneamiento.

7.1.12. Características del servicio de alcantarillado

7.1.12.1. Nucleos de poblacion encuestados. 5

| Núcleo de Población | | | ELEMENTOS ACCESORIOS | | | | CARACTERÍSTICAS DEL SERVICIO | | | DÉFICIT DE ALCANTARILLADO | | | | CAUDAL m3/año | | | | |
|-------------------------|----|-------------------------|----------------------|-----------|---------------|---------------|------------------------------|------------------------|------------|---------------------------|---------------------|--------------------|------------|------------------|----------|-------------|----------|------------|
| | | | Pozos | Sumideros | Aliviadero | | Calidad | Viviendas con servicio | | Longitud red | Viviendas afectadas | Población afectada | | Desagüe | Tratado | Reutilizado | | |
| | | | | | Con acumulac. | Sin Acumulac. | | Conect. | No conect. | | | Residente | Estacional | | | Urbano | Rústico | Industrial |
| | | | CI | CI | CI | CI | CI | nº | nº | m | nº | nº | nº | | | | | |
| 0001 | 01 | CAROLINA (LA)(NUCLEO) | SF | IN | NO | NO | M | 5.957 | 0 | 2.580 | 33 | 101 | 140 | 2.876.210 | 0 | 0 | 0 | 0 |
| 0002 | 01 | FERNANDINA (LA)(NUCLEO) | IN | IN | NO | NO | R | 49 | 0 | 0 | 0 | 0 | 0 | 11.976 | 0 | 0 | 0 | 0 |
| 0003 | 01 | ISABELA (LA)(NUCLEO) | IN | IN | NO | NO | R | 33 | 0 | 0 | 0 | 0 | 0 | 3.035 | 0 | 0 | 0 | 0 |
| 0004 | 01 | NAVAS DE TOLOSA(NUCLEO) | SF | IN | NO | NO | M | 230 | 0 | 1.330 | 16 | 48 | 70 | 58.803 | 0 | 0 | 0 | 0 |
| 0006 | 01 | RASO GUINDO(NUCLEO) | IN | NO | NO | NO | NO | 0 | 0 | 0 | 0 | 0 | 0 | 0 | 0 | 0 | 0 | 0 |
| TOTAL NÚCLEO | | | | | | | | 6.269 | 0 | 3.910 | 49 | 149 | 210 | 2.950.024 | 0 | 0 | 0 | 0 |
| TOTAL DISEMINADO | | | | | | | | 0 | 0 | 0 | 26 | 45 | 105 | 0 | 0 | | | |
| TOTAL MUNICIPIO | | | | | | | | 6.269 | 0 | 3.910 | 75 | 194 | 315 | 2.950.024 | 0 | 0 | 0 | 0 |



ENCUESTA DE INFRAESTRUCTURA Y EQUIPAMIENTOS LOCALES- 2010

DIPUTACIÓN PROVINCIAL DE JAÉN

MUNICIPIO: CAROLINA (LA)

Provincia: 23 Isla: Municipio 024



CUADRO 41
7. SANEAMIENTO Y DEPURACIÓN
7.3 Saneamiento autónomo.

| Núcleo de Población | | | | TIPO DE SANEAMIENTO AUTONOMO | ESTADO | ADECUACIÓN | ÁMBITO DEL SANEAMIENTO AUTÓNOMO | | | DÉFICIT DEL SERVICIO DE SANEAMIENTO AUTÓNOMO | | | |
|-------------------------|-----|------|----|------------------------------|--------|------------|---------------------------------|-----------------|------------|--|-----------------|------------|----|
| | | | | | | | Viviendas | Población (hab) | | Viviendas | Población (hab) | | |
| | | | | | | | nº | Residente | Estacional | nº | Residente | Estacional | |
| 23 | 024 | 0001 | 01 | CAROLINA (LA)(NUCLEO) | OT | M | IN | 33 | 101 | 140 | 0 | 0 | 0 |
| 23 | 024 | 0004 | 01 | NAVAS DE TOLOSA(NUCLEO) | OT | M | IN | 16 | 48 | 70 | 0 | 0 | 0 |
| 23 | 024 | 0006 | 01 | RASO GUINDO(NUCLEO) | OT | M | IN | 103 | 19 | 60 | 103 | 19 | 60 |
| TOTAL NÚCLEO | | | | | | | 152 | 168 | 270 | 103 | 19 | 60 | |
| TOTAL DISEMINADO | | | | | | | 26 | 45 | 105 | 0 | 0 | 0 | |
| TOTAL MUNICIPIO | | | | | | | 178 | 213 | 375 | 103 | 19 | 60 | |



ENCUESTA DE INFRAESTRUCTURA Y EQUIPAMIENTOS LOCALES- 2010

DIPUTACIÓN PROVINCIAL DE JAÉN

MUNICIPIO: CAROLINA (LA)

Provincia: 23 Isla: Municipio 024



**CUADRO 42
8. RECOGIDA Y ELIMINACION DE RESIDUOS URBANOS.**

8.1 Recogida de residuos urbanos.

| Núcleo de Población | | | RECOGIDA DE RESIDUOS URBANOS | | | | | |
|---------------------|----|-------------------------|------------------------------|---------|--------------|---------|------------|--------------|
| | | | Tipo de recogida | Gestión | Periodicidad | Calidad | Producción | Contenedores |
| | | | CI | CI | CI | CI | Tm | nº |
| 0001 | 01 | CAROLINA (LA)(NUCLEO) | PA | CON | SE | AD | 989 | 95 |
| 0001 | 01 | CAROLINA (LA)(NUCLEO) | PI | CON | OT | AD | 180 | 36 |
| 0001 | 01 | CAROLINA (LA)(NUCLEO) | PL | CON | SE | AD | 540 | 64 |
| 0001 | 01 | CAROLINA (LA)(NUCLEO) | RN | CON | DI | AD | 5.217 | 220 |
| 0001 | 01 | CAROLINA (LA)(NUCLEO) | VI | CON | OT | AD | 2.069 | 37 |
| 0002 | 01 | FERNANDINA (LA)(NUCLEO) | PA | CON | OT | AD | 4 | 1 |
| 0002 | 01 | FERNANDINA (LA)(NUCLEO) | PL | CON | OT | AD | 2 | 1 |
| 0002 | 01 | FERNANDINA (LA)(NUCLEO) | RN | CON | DI | AD | 23 | 2 |
| 0002 | 01 | FERNANDINA (LA)(NUCLEO) | VI | CON | OT | AD | 9 | 1 |
| 0003 | 01 | ISABELA (LA)(NUCLEO) | PA | CON | OT | AD | 3 | 1 |
| 0003 | 01 | ISABELA (LA)(NUCLEO) | PL | CON | OT | AD | 1 | 1 |
| 0003 | 01 | ISABELA (LA)(NUCLEO) | RN | CON | DI | AD | 9 | 3 |
| 0003 | 01 | ISABELA (LA)(NUCLEO) | VI | CON | OT | AD | 6 | 1 |
| 0004 | 01 | NAVAS DE TOLOSA(NUCLEO) | PA | CON | OT | AD | 22 | 7 |
| 0004 | 01 | NAVAS DE TOLOSA(NUCLEO) | PL | CON | OT | AD | 12 | 6 |
| 0004 | 01 | NAVAS DE TOLOSA(NUCLEO) | RN | CON | DI | AD | 114 | 10 |
| 0004 | 01 | NAVAS DE TOLOSA(NUCLEO) | VI | CON | OT | AD | 45 | 3 |
| 0006 | 01 | RASO GUINDO(NUCLEO) | RN | CON | OT | AD | 11 | 2 |

**ENCUESTA DE INFRAESTRUCTURA Y EQUIPAMIENTOS LOCALES- 2010**

DIPUTACIÓN PROVINCIAL DE JAÉN

MUNICIPIO: CAROLINA (LA)**Provincia:** 23 **Isla:** **Municipio** 024**CUADRO 42****8. RECOGIDA Y ELIMINACION DE RESIDUOS URBANOS.****8.1 Recogida de residuos urbanos.**

| Núcleo de Población | RECOGIDA DE RESIDUOS URBANOS | | | | | |
|-------------------------|------------------------------|---------|--------------|---------|--------------|--------------|
| | Tipo de recogida | Gestión | Periodicidad | Calidad | Producción | Contenedores |
| | Cl | Cl | Cl | Cl | Tm | nº |
| TOTAL NÚCLEO | | | | | 9.255 | 491 |
| TOTAL DISEMINADO | | | | | 0 | 0 |
| TOTAL MUNICIPIO | | | | | 9.255 | 491 |



ENCUESTA DE INFRAESTRUCTURA Y EQUIPAMIENTOS LOCALES- 2010

DIPUTACIÓN PROVINCIAL DE JAÉN

MUNICIPIO: CAROLINA (LA)

Provincia: 23 **Isla:** **Municipio** 024



CUADRO 43

8. RECOGIDA Y ELIMINACION DE RESIDUOS URBANOS.

8.2 Núcleos sin recogida de residuos urbanos. Limpieza de calles.

8.2.1 Núcleos de población encuestados.

| Núcleo de Población | | | ÁMBITO SIN SERVICIO | | | LIMPIEZA DE CALLES | |
|-------------------------|----|-------------------------|---------------------------|--------------------|------------|--------------------|-----------|
| | | | Viviendas afectadas nº | Población afectada | | Servicio | Plantilla |
| | | | | Residente | Estacional | Cl | nº |
| 0001 | 01 | CAROLINA (LA)(NUCLEO) | 0 | 0 | 0 | SI | 14 |
| 0002 | 01 | FERNANDINA (LA)(NUCLEO) | 0 | 0 | 0 | NO | 0 |
| 0003 | 01 | ISABELA (LA)(NUCLEO) | 0 | 0 | 0 | NO | 0 |
| 0004 | 01 | NAVAS DE TOLOSA(NUCLEO) | 0 | 0 | 0 | SI | 1 |
| 0006 | 01 | RASO GUINDO(NUCLEO) | 0 | 0 | 0 | NO | 0 |
| TOTAL NÚCLEO | | | 0 | 0 | 0 | | 15 |
| TOTAL DISEMINADO | | | 26 | 45 | 105 | | 14 |
| TOTAL MUNICIPIO | | | 26 | 45 | 105 | | 29 |



ENCUESTA DE INFRAESTRUCTURA Y EQUIPAMIENTOS LOCALES- 2010

DIPUTACIÓN PROVINCIAL DE JAÉN

MUNICIPIO: CAROLINA (LA)

Provincia: 23 **Isla:** **Municipio** 024



CUADRO 45

8. RECOGIDA Y ELIMINACION DE RESIDUOS URBANOS

8.3 Vertederos (Instalaciones de eliminación y tratamiento de residuos)

8.3.2 Características de las Instalaciones.

| CODIGO DE IDENTIFICACION | | | | Tipo | Titular | Gestión | PROBLEMAS EXISTENTES | | | | | | | | | | CAPACIDAD | | | ESTADO | VIDA UTIL | CATEGORIA | ACTIVIDAD | |
|--------------------------|-----------|-----------|-----|------|---------|---------|----------------------|----|----|----|----|----|----|----|----|----|----------------|---------|-------|----------|-----------|-----------|-----------|--------------|
| Tipo | Provincia | Municipio | Nº | | | | OI | Hu | Ca | Ri | Fi | Iv | Fa | Sa | In | Ot | Total | | Ampl. | | | | | Transformac. |
| Cl | Cl | Cl | Cl | | | | Cl | Cl | Cl | Cl | Cl | Cl | Cl | Cl | Cl | Cl | m3 | % Ocupa | Cl | | | | | Tm/año |
| VT | 23 | 024 | 001 | OTR | MUD | MUD | NO | NO | NO | NO | NO | SI | NO | NO | NO | NO | 425.000 | 90 | NO | 0 | B | 2 | VIN | EN |
| TOTAL MUNICIPIO | | | | | | | | | | | | | | | | | 425.000 | | | 0 | | | | |



ENCUESTA DE INFRAESTRUCTURA Y EQUIPAMIENTOS LOCALES- 2010

DIPUTACIÓN PROVINCIAL DE JAÉN

MUNICIPIO:

Provincia:

Isla:

Municipio



CUADRO 46

8. RECOGIDA Y ELIMINACION DE RESIDUOS URBANOS

8.3 Vertederos (Instalaciones de eliminación y tratamiento de residuos)

8.3.3 Características de las Instalaciones encuestadas, ubicadas en municipios mayores de 50.000 habitant

| CODIGO DE IDENTIFICACION | | | | Tipo | Titular | Gestión | PROBLEMAS EXISTENTES | | | | | | | | CAPACIDAD | | | ESTADO | VIDA UTIL | CATEGORIA | ACTIVIDAD | | |
|--------------------------|-----------|-----------|----|------|---------|---------|----------------------|----|----|----|----|----|----|----|-----------|---------------|-------|--------|---------------|-----------|-----------|-------|--------------|
| Tipo | Provincia | Municipio | Nº | | | | OI | Hu | Ca | Ri | Fi | Iv | Fa | Sa | In | Ot | Total | | | | | Ampl. | Transformac. |
| | | | | CI | CI | CI | CI | CI | CI | CI | CI | CI | CI | CI | m3 | % Ocupa | CI | Tm/año | CI | nº | nº | nº | |
| TOTAL MUNICIPIO | | | | | | | | | | | | | | | | #Error | | | #Error | | | | |



ENCUESTA DE INFRAESTRUCTURA Y EQUIPAMIENTOS LOCALES- 2010

DIPUTACIÓN PROVINCIAL DE JAÉN

MUNICIPIO: CAROLINA (LA)

Provincia: 23 Isla: Municipio 024



**CUADRO 47
9. ALUMBRADO PUBLICO**

| NÚCLEO DE POBLACIÓN | | | | | AHORRO ENERGÉTICO | | CALIDAD | Potencia Instalada | Puntos de luz |
|-------------------------|----------------|--------------|--------|-------------------------|-------------------|-----|---------|--------------------|---------------|
| Provin- cia | Muni- cipio | Enti- dad | Núcleo | Denominación | Rfi | Rfi | Cl | Kw | nº |
| 23 | 024 | 0001 | 01 | CAROLINA (LA)(NUCLEO) | SI | NO | R | 534 | 3.299 |
| 23 | 024 | 0002 | 01 | FERNANDINA (LA)(NUCLEO) | SI | NO | B | 3 | 24 |
| 23 | 024 | 0003 | 01 | ISABELA (LA)(NUCLEO) | SI | NO | M | 3 | 18 |
| 23 | 024 | 0004 | 01 | NAVAS DE TOLOSA(NUCLEO) | SI | NO | R | 46 | 235 |
| TOTAL NÚCLEO | | | | | | | | | 3.576 |
| TOTAL DISEMINADO | | | | | | | | | 0 |
| TOTAL MUNICIPIO | | | | | | | | | 3.576 |

ENCUESTA DE INFRAESTRUCTURA Y EQUIPAMIENTOS LOCALES- 2010

DIPUTACIÓN PROVINCIAL DE JAÉN

MUNICIPIO:

CAROLINA (LA)

Provincia:

23

Isla:

Municipio

024



CUADRO 48

10. OTRAS INFORMACIONES MUNICIPALES

| NÚCLEO DE POBLACIÓN | | | | | RECEPCIÓN TV | | TELEFONÍA MOVIL | | CORREO | BANDA ANCHA | | | | | | CAPI | CALIDAD SUMIN. ENERGÍA | | ALUMBR.PÚBLICO AMB.SIN SERV. | | |
|-------------------------|-----------|---------|--------|-------------------------|--------------|-------|-----------------|------|--------|-------------|----|----|----|----|----|------|------------------------|-----|------------------------------|------------|------------|
| Provincia | Municipio | Entidad | Núcleo | Denominación | Antena | Cable | Gsm | Umts | | Rd | Xd | Wi | Ca | Rb | St | | Electr. | Gas | Viv afec | Long calle | |
| | | | | | CI | CI | CI | CI | CI | CI | CI | CI | CI | CI | CI | CI | nº | m | | | |
| 23 | 024 | 0001 | 01 | CAROLINA (LA)(NUCLEO) | B | C | R | C | SI | NO | SI | NO | NO | NO | NO | SI | B | C | 0 | 0 | |
| 23 | 024 | 0002 | 01 | FERNANDINA (LA)(NUCLEO) | B | C | R | C | NO | NO | NO | NO | NO | NO | NO | NO | B | C | 0 | 0 | |
| 23 | 024 | 0003 | 01 | ISABELA (LA)(NUCLEO) | B | C | R | C | NO | NO | NO | NO | NO | NO | NO | NO | B | C | 0 | 0 | |
| 23 | 024 | 0004 | 01 | NAVAS DE TOLOSA(NUCLEO) | B | C | R | C | NO | NO | NO | NO | NO | NO | NO | NO | B | C | 0 | 0 | |
| 23 | 024 | 0006 | 01 | RASO GUINDO(NUCLEO) | B | C | R | C | NO | NO | NO | NO | NO | NO | NO | R | C | 103 | 454 | | |
| TOTAL NÚCLEO | | | | | | | | | | | | | | | | | | | 103 | 454 | |
| TOTAL DISEMINADO | | | | | | | | | | | | | | | | | | | | 26 | 0 |
| TOTAL MUNICIPIO | | | | | | | | | | | | | | | | | | | | 129 | 454 |

ENCUESTA DE INFRAESTRUCTURA Y EQUIPAMIENTOS LOCALES- 2010

DIPUTACIÓN PROVINCIAL DE JAÉN

MUNICIPIO:

CAROLINA (LA)

Provincia:

23

Isla:

Municipio

024



CUADRO 48

10. OTRAS INFORMACIONES MUNICIPALES

| NÚCLEO DE POBLACIÓN | | | | | RECEPCIÓN TV | | TELEFONÍA MOVIL | | CORREO | BANDA ANCHA | | | | | | CAPI | CALIDAD SUMIN. ENERGÍA | | ALUMBR.PÚBLICO AMB.SIN SERV. | |
|---------------------|-----------|---------|--------|--------------|--------------|-------|-----------------|------|--------|-------------|----|----|----|----|----|------|------------------------|-----|------------------------------|------------|
| Provincia | Municipio | Entidad | Núcleo | Denominación | Antena | Cable | Gsm | Umts | | Rd | Xd | Wi | Ca | Rb | St | | Electr. | Gas | Viv afec | Long calle |
| | | | | | CI | CI | CI | CI | CI | CI | CI | CI | CI | CI | CI | CI | nº | m | | |

ENCUESTA DE INFRAESTRUCTURA Y EQUIPAMIENTOS LOCALES- 2010

DIPUTACIÓN PROVINCIAL DE JAÉN

MUNICIPIO:

CAROLINA (LA)

Provincia:

23

Isla:

Municipio

024



CUADRO 49

11. INSTALACIONES DEPORTIVAS DE USO PÚBLICO

11.1 Características de las Instalaciones.

| CÓDIGO DE IDENTIFICACIÓN | | | | NOMBRE DE LA INSTALACIÓN | CARACTERÍSTICAS | | | | | | | |
|--------------------------|-----------|-----------|----------|--|-----------------|---------|---------|-----------------|---------------|---------------|------------------------------|--------|
| Tipo | Provincia | Municipio | Nº Orden | | Tipo | Titular | Gestión | Superficie (m2) | | | Sin Barreras Arquitectónicas | Estado |
| | | | | | CI | CI | CI | Cubierta | Aire Libre | Solar | CI | |
| PI | 23 | 024 | 001 | Piscina Municipal J. de la Rosa | PI | MU | MU | 340 | 6.177 | 6.517 | SI | B |
| PT | 23 | 024 | 002 | Pabellon Cubierto R. Palacios | PT | MU | MU | 1.323 | 2.077 | 3.400 | SI | B |
| TJ | 23 | 024 | 003 | Campo de Futbol R. Palacios | TJ | MU | MU | 664 | 17.557 | 18.221 | SI | B |
| TJ | 23 | 024 | 004 | Campo de Futbol Cruz de Tarazaga "Tolo Pla | TJ | MU | MU | 141 | 9.339 | 9.480 | SI | B |
| TJ | 23 | 024 | 005 | Campo de Futbol Aurelio Muñoz | TJ | MU | MU | 0 | 7.876 | 7.876 | SI | B |
| PP | 23 | 024 | 006 | Pistas Plolideportivas Estacion | PP | MU | MU | 0 | 5.440 | 5.440 | SI | B |
| PP | 23 | 024 | 007 | Polideportivo Ciudad Jardin | PP | MU | MU | 0 | 3.877 | 3.877 | SI | B |
| PP | 23 | 024 | 009 | Pistas Polideportivas IB. Martin Halaja | PP | CA | CA | 0 | 3.400 | 3.400 | SI | B |
| PP | 23 | 024 | 010 | Pistas Polideportivas CP. Juan Perez Creus | PP | CA | CA | 0 | 1.760 | 1.760 | SI | B |
| PP | 23 | 024 | 011 | Pistas Polideportivas P. Manuel Andujar I | PP | CA | CA | 0 | 1.400 | 1.400 | SI | B |
| PP | 23 | 024 | 012 | Pista Polideportiva CP. Palacios Rubio | PP | CA | CA | 0 | 980 | 980 | SI | B |
| PP | 23 | 024 | 013 | Pistas Polideportivas R. Palacios | PP | MU | MU | 250 | 3.700 | 3.950 | SI | B |
| PC | 23 | 024 | 014 | Piscina Cubierta C/Mina de la Rosa | PC | MU | MU | 2.086 | 0 | 2.086 | SI | B |
| TJ | 23 | 024 | 008 | Campo de Futbol Navas de Tolosa | TJ | MU | MU | 0 | 5.000 | 5.000 | SI | R |
| PP | 23 | 024 | 015 | Pista Polideportiva CP. Navas de Tolosa | PP | MU | MU | 0 | 1.080 | 1.080 | SI | B |
| TOTAL MUNICIPIO | | | | | | | | 4.804 | 69.663 | 74.467 | | |



ENCUESTA DE INFRAESTRUCTURA Y EQUIPAMIENTOS LOCALES- 2010

DIPUTACIÓN PROVINCIAL DE JAÉN

MUNICIPIO: CAROLINA (LA)

Provincia: 23 **Isla:** **Municipio** 024



CUADRO 51

12. OTRAS INSTALACIONES PÚBLICAS.

12.1 Centros Culturales y de Esparcimiento.

12.1.1 Características de las instalaciones.

| CÓDIGO DE IDENTIFICACIÓN | | | NOMBRE DEL CENTRO | CARACTERÍSTICAS | | | | | | | |
|--------------------------|------------|----------|--|-----------------|---------|---------|-----------------|--------------|--------------|------------------------------|--------|
| Provin-cia | Muni-cipio | Nº Orden | | Tipo | Titular | Gestión | Superficie (m2) | | | Sin Barreras Arquitectonicas | Estado |
| | | | | CI | CI | CI | Cubierta | Aire Libre | Solar | CI | |
| 23 | 024 | 008 | Hogar del Pensionista | HP | MU | MU | 650 | 0 | 650 | SI | B |
| 23 | 024 | 006 | Centro Social (La Isabela) | CS | MU | MU | 161 | 112 | 273 | SI | R |
| 23 | 024 | 005 | Centro Social (La Fernandina) | CS | MU | MU | 165 | 112 | 277 | SI | R |
| 23 | 024 | 004 | Conservatorio de Musica | OT | MU | MU | 325 | 0 | 325 | SI | R |
| 23 | 024 | 003 | Cine Carlos III | TC | MU | MU | 800 | 0 | 600 | SI | R |
| 23 | 024 | 007 | Centro Cultural I. Olavide | CS | MU | MU | 384 | 0 | 384 | SI | B |
| 23 | 024 | 001 | Casa de la Juventud y Museo Arqueologico | CS | MU | MU | 1.806 | 1.328 | 2.231 | SI | B |
| 23 | 024 | 002 | Casa Cultura | CC | MU | MU | 900 | 28 | 328 | SI | B |
| TOTAL MUNICIPIO | | | | | | | 5.191 | 1.580 | 5.068 | | |



ENCUESTA DE INFRAESTRUCTURA Y EQUIPAMIENTOS LOCALES- 2010

DIPUTACIÓN PROVINCIAL DE JAÉN

MUNICIPIO: CAROLINA (LA)

Provincia: 23 **Isla:** **Municipio** 024



CUADRO 52

12. OTRAS INSTALACIONES PÚBLICAS.

12.1 Centros Culturales y de Esparcimiento.

12.1.2 Superficie de los Usos de los Centros.

| CÓDIGO DE IDENTIFICACIÓN | | | NOMBRE DEL CENTRO | USO | SUPERFICIE CUBIERTA |
|--------------------------|------------|----------|--|-----|---------------------|
| Provin-cia | Muni-cipio | Nº Orden | | CI | m2 |
| 23 | 024 | 003 | Cine Carlos III | CI | 800 |
| 23 | 024 | 007 | Centro Cultural I. Olavide | CV | 384 |
| 23 | 024 | 005 | Centro Social (La Fernandina) | CV | 165 |
| 23 | 024 | 006 | Centro Social (La Isabela) | CV | 161 |
| 23 | 024 | 001 | Casa de la Juventud y Museo Arqueologico | CV | 1.806 |
| 23 | 024 | 004 | Conservatorio de Musica | ED | 325 |
| 23 | 024 | 002 | Casa Cultura | OT | 900 |
| 23 | 024 | 008 | Hogar del Pensionista | PN | 650 |
| TOTAL MUNICIPIO | | | | | 5.191 |

ENCUESTA DE INFRAESTRUCTURA Y EQUIPAMIENTOS LOCALES- 2010

DIPUTACIÓN PROVINCIAL DE JAÉN

MUNICIPIO: CAROLINA (LA)


Provincia: 23 Isla: Municipio 024




CUADRO 54

13. LONJAS, MERCADOS Y RECINTOS FERIALES.

| CÓDIGO DE IDENTIFICACIÓN | | | | NÚCLEO DE POBLACIÓN | NOMBRE DEL EQUIPAMIENTO | TIPO | TITULAR | GESTIÓN | SUPERFICIE (m2) | | | Sin Barreras Arquitectónicas | ESTADO |
|--------------------------|-----------|-----------|----------|-----------------------|-------------------------|------|---------|---------|-----------------|---------------|---------------|------------------------------|--------|
| Clave | Provincia | Municipio | Nº Orden | | | | | | CI | CI | CI | | |
| LM | 23 | 024 | 001 | CAROLINA (LA)(NUCLEO) | Mercado Municipal | ME | MU | MU | 2.016 | 1.400 | 3.416 | SI | B |
| LM | 23 | 024 | 002 | CAROLINA (LA)(NUCLEO) | Ferial de Ganado | FE | MU | MU | 0 | 5.028 | 5.028 | SI | B |
| LM | 23 | 024 | 003 | CAROLINA (LA)(NUCLEO) | Recinto Ferial | FE | MU | MU | 1.045 | 11.030 | 12.075 | SI | B |
| TOTAL MUNICIPIO | | | | | | | | | 3.061 | 17.458 | 20.519 | | |

| | | | | | |
|--|--|-----------|----------------------|--|------------------|
|  | ENCUESTA DE INFRAESTRUCTURA Y EQUIPAMIENTOS LOCALES- 2010 | | | | |
| | DIPUTACIÓN PROVINCIAL DE JAÉN | | | | |
| | MUNICIPIO: | | CAROLINA (LA) | | |
| | Provincia: | 23 | Isla: | | Municipio |



DIPUTACIÓN DE JAÉN

CUADRO 56
15. CEMENTERIOS

| CÓDIGO DE IDENTIFICACIÓN | | | | NÚCLEO DE POBLACIÓN | NOMBRE DEL CEMENTERIO | TITULAR | DISTANCIA AL NÚCLEO | ESTADO DE ACCESO | CAPILLA | DEPÓSITO | AMPLIACIÓN | GRADO DE SATURACIÓN | SUPERFICIE TOTAL | Sin Barreras Arquitectónicas | CREMATORIO |
|--------------------------|-----------|-----------|----------|-----------------------|-----------------------|---------|---------------------|------------------|---------|----------|------------|---------------------|------------------|------------------------------|------------|
| Clave | Provincia | Municipio | Nº Orden | | | | | | | | | | | | |
| CE | 23 | 024 | 001 | CAROLINA (LA)(NUCLEO) | Cementerio Municipal | MU | 0,6 | B | NO | NO | SI | 98 | 27.000 | SI | NO |
| TOTAL MUNICIPIO | | | | | | | | | | | | | 27.000 | | |

| | | | | | | | | | | | |
|--|--|-----------|----------------------|--|------------------|------------|--|--|--|--|--|
|  | ENCUESTA DE INFRAESTRUCTURA Y EQUIPAMIENTOS LOCALES- 2010 | | | | | | | | | | |
| | DIPUTACIÓN PROVINCIAL DE JAÉN | | | | | | | | | | |
| | MUNICIPIO: | | CAROLINA (LA) | | | | | | | | |
| | Provincia: | 23 | Isla: | | Municipio | 024 | | | | | |



CUADRO 58
17. CENTROS SANITARIOS



| CÓDIGO DE IDENTIFICACIÓN | | | | NÚCLEO DE POBLACIÓN | NOMBRE DEL CENTRO | TIPO | TITULAR | GESTIÓN | SUPERFICIE (m2) | | | UCI | CAMAS | Sin Barreras Arquitectónicas | ESTADO |
|--------------------------|-----------|-----------|----------|-----------------------|------------------------|------|---------|---------|-----------------|------------|--------------|-----|-------|------------------------------|--------|
| Clave | Provincia | Municipio | Nº Orden | | | | | | CI | CI | CI | | | | |
| SA | 23 | 024 | 001 | CAROLINA (LA)(NUCLEO) | Ambulatorio (T-III) | AMB | CAU | SAS | 1.879 | 820 | 1.511 | NO | 0 | SI | B |
| SA | 23 | 024 | 002 | CAROLINA (LA)(NUCLEO) | Cruz Roja Española | CUR | PCR | PCR | 360 | 0 | 260 | NO | 0 | SI | R |
| SA | 23 | 024 | 003 | | Puesto de La Cruz Roja | CUR | PCR | PCR | 120 | 0 | 120 | NO | 0 | SI | B |
| TOTAL MUNICIPIO | | | | | | | | | 2.359 | 820 | 1.891 | | | | |

| | | | | | | | | | | | |
|--|--|-----------|----------------------|--|------------------|------------|--|--|--|--|--|
|  | ENCUESTA DE INFRAESTRUCTURA Y EQUIPAMIENTOS LOCALES- 2010 | | | | | | | | | | |
| | DIPUTACIÓN PROVINCIAL DE JAÉN | | | | | | | | | | |
| | MUNICIPIO: | | CAROLINA (LA) | | | | | | | | |
| | Provincia: | 23 | Isla: | | Municipio | 024 | | | | | |



CUADRO 59
18. CENTROS ASISTENCIALES

| CÓDIGO DE IDENTIFICACIÓN | | | | NÚCLEO DE POBLACIÓN | NOMBRE DEL CENTRO | TIPO | TITULAR | GESTIÓN | PLAZAS | SUPERFICIE (m2) | | | Sin Barreras Arquitectónicas | ESTADO |
|--------------------------|-----------|-----------|----------|-----------------------|--|------|---------|---------|------------|-----------------|---------------|---------------|------------------------------|--------|
| Clave | Provincia | Municipio | Nº Orden | | | | | | | CI | CI | Km | | |
| AS | 23 | 024 | 001 | CAROLINA (LA)(NUCLEO) | Centro Ocupacional de Minusvalidos Psiqu | CA | MU | MU | 16 | 275 | 25 | 300 | SI | B |
| AS | 23 | 024 | 002 | CAROLINA (LA)(NUCLEO) | Residencia de la tercera Edad | RA | CA | CA | 50 | 3.048 | 1.426 | 2.950 | SI | R |
| AS | 23 | 024 | 003 | CAROLINA (LA)(NUCLEO) | Hogar Juvenil | CA | CA | CA | 30 | 819 | 2.014 | 2.833 | SI | B |
| AS | 23 | 024 | 004 | CAROLINA (LA)(NUCLEO) | Centro de Asuntos Sociales | CA | CA | CA | 40 | 795 | 680 | 1.475 | SI | B |
| AS | 23 | 024 | 005 | CAROLINA (LA)(NUCLEO) | Guarderia Municipal | GI | MU | CA | 122 | 1.243 | 1.235 | 2.478 | SI | B |
| AS | 23 | 024 | 006 | CAROLINA (LA)(NUCLEO) | Residencia centro de dia Viñas del Rey | RA | PV | PV | 126 | 1.714 | 5.205 | 6.919 | SI | B |
| TOTAL MUNICIPIO | | | | | | | | | 384 | 7.894 | 10.585 | 16.955 | | |

| | | | | | | | |
|--|--|-----------|----------------------|--|------------------|------------|---|
|  | ENCUESTA DE INFRAESTRUCTURA Y EQUIPAMIENTOS LOCALES- 2010 | | | | | |  |
| | DIPUTACIÓN PROVINCIAL DE JAÉN | | | | | | |
| | MUNICIPIO: | | CAROLINA (LA) | | | | |
| | Provincia: | 23 | Isla: | | Municipio | 024 | |

CUADRO 60

19 CENTROS DE ENSEÑANZA

19.1. Características de los Centros.

| CÓDIGO DE IDENTIFICACIÓN | | | | NÚCLEO DE POBLACIÓN | NOMBRE DEL CENTRO | Ámbito | Titular | SUPERFICIE (m2) | | | Sin Barreras Arquitectónicas | ESTADO |
|--------------------------|-----------|-----------|----------|-------------------------|------------------------------|-----------------------|--------------------------------|-----------------|---------------|---------------|------------------------------|--------|
| Clave | Provincia | Municipio | Nº Orden | | | | | Cl | Cl | Cubierta | | |
| EN | 23 | 024 | 001 | | | CAROLINA (LA)(NUCLEO) | Centro de Educacion de Adultos | L | CE | 230 | 0 | 230 |
| EN | 23 | 024 | 003 | CAROLINA (LA)(NUCLEO) | Escuela Oficial de Idiomas | L | CE | 420 | 0 | 420 | SI | B |
| EN | 23 | 024 | 008 | CAROLINA (LA)(NUCLEO) | CP. Palacios Rubio | L | CE | 3.902 | 10.007 | 12.656 | SI | B |
| EN | 23 | 024 | 010 | CAROLINA (LA)(NUCLEO) | CP. Manuel Andujar II | L | CE | 1.420 | 3.244 | 4.064 | SI | B |
| EN | 23 | 024 | 007 | CAROLINA (LA)(NUCLEO) | CP. Manuel Andujar I | L | CE | 1.938 | 9.136 | 10.200 | SI | B |
| EN | 23 | 024 | 005 | CAROLINA (LA)(NUCLEO) | IES. Pablo Olavide | C | CE | 4.020 | 6.670 | 9.870 | SI | B |
| EN | 23 | 024 | 002 | CAROLINA (LA)(NUCLEO) | CP. Carlos III | L | CE | 3.236 | 9.069 | 9.342 | SI | B |
| EN | 23 | 024 | 006 | CAROLINA (LA)(NUCLEO) | IES. Juan Perez Creus | L | CE | 3.616 | 8.240 | 9.518 | SI | B |
| EN | 23 | 024 | 004 | CAROLINA (LA)(NUCLEO) | IES. Martin Halaja | L | CE | 5.600 | 17.600 | 23.200 | SI | B |
| EN | 23 | 024 | 009 | NAVAS DE TOLOSA(NUCLEO) | CP. Navas de Tolosa C/Alamos | L | CE | 395 | 2.754 | 3.149 | SI | B |
| TOTAL MUNICIPIO | | | | | | | | 24.777 | 66.720 | 82.649 | | |



GOBIERNO DE ESPAÑA
MINISTERIO DE POLÍTICA TERRITORIAL

ENCUESTA DE INFRAESTRUCTURA Y EQUIPAMIENTOS LOCALES- 2010

DIPUTACIÓN PROVINCIAL DE JAÉN

MUNICIPIO: CAROLINA (LA)

Provincia: 23 Isla: Municipio 024



CUADRO 61

19 CENTROS DE ENSEÑANZA

19.2. Niveles de enseñanza de los Centros.

| CÓDIGO DE IDENTIFICACIÓN | | | | NÚCLEO DE POBLACIÓN | NOMBRE DEL CENTRO | Nivel | CENTROS NO UNIVERSITARIOS | | |
|--------------------------|-----------|-----------|----------|-----------------------|--------------------------------|-------|---------------------------|----------|--------|
| Clave | Provincia | Municipio | Nº Orden | | | | Cl | Unidades | Plazas |
| EN | 23 | 024 | 001 | CAROLINA (LA)(NUCLEO) | Centro de Educacion de Adultos | OTR | 4 | 100 | 65 |
| EN | 23 | 024 | 002 | CAROLINA (LA)(NUCLEO) | CP. Carlos III | ESO | 2 | 50 | 44 |
| EN | 23 | 024 | 002 | CAROLINA (LA)(NUCLEO) | CP. Carlos III | INF | 6 | 150 | 136 |
| EN | 23 | 024 | 002 | CAROLINA (LA)(NUCLEO) | CP. Carlos III | PRI | 12 | 300 | 269 |
| EN | 23 | 024 | 003 | CAROLINA (LA)(NUCLEO) | Escuela Oficial de Idiomas | OTR | 14 | 490 | 480 |
| EN | 23 | 024 | 004 | CAROLINA (LA)(NUCLEO) | IES. Martin Halaja | BAC | 4 | 120 | 61 |
| EN | 23 | 024 | 004 | CAROLINA (LA)(NUCLEO) | IES. Martin Halaja | ESO | 13 | 325 | 209 |
| EN | 23 | 024 | 004 | CAROLINA (LA)(NUCLEO) | IES. Martin Halaja | FP1 | 2 | 60 | 41 |
| EN | 23 | 024 | 004 | CAROLINA (LA)(NUCLEO) | IES. Martin Halaja | FP2 | 2 | 60 | 35 |
| EN | 23 | 024 | 005 | CAROLINA (LA)(NUCLEO) | IES. Pablo Olavide | BAC | 4 | 120 | 88 |
| EN | 23 | 024 | 005 | CAROLINA (LA)(NUCLEO) | IES. Pablo Olavide | ESO | 14 | 350 | 252 |
| EN | 23 | 024 | 005 | CAROLINA (LA)(NUCLEO) | IES. Pablo Olavide | FP1 | 3 | 90 | 34 |
| EN | 23 | 024 | 005 | CAROLINA (LA)(NUCLEO) | IES. Pablo Olavide | FP2 | 3 | 90 | 38 |
| EN | 23 | 024 | 006 | CAROLINA (LA)(NUCLEO) | IES. Juan Perez Creus | ESO | 14 | 350 | 256 |
| EN | 23 | 024 | 006 | CAROLINA (LA)(NUCLEO) | IES. Juan Perez Creus | ESP | 1 | 10 | 1 |
| EN | 23 | 024 | 006 | CAROLINA (LA)(NUCLEO) | IES. Juan Perez Creus | FP1 | 1 | 30 | 17 |
| EN | 23 | 024 | 006 | CAROLINA (LA)(NUCLEO) | IES. Juan Perez Creus | FP2 | 1 | 30 | 12 |
| EN | 23 | 024 | 007 | CAROLINA (LA)(NUCLEO) | CP. Manuel Andujar I | ESP | 3 | 30 | 28 |
| EN | 23 | 024 | 007 | CAROLINA (LA)(NUCLEO) | CP. Manuel Andujar I | INF | 4 | 100 | 98 |
| EN | 23 | 024 | 007 | CAROLINA (LA)(NUCLEO) | CP. Manuel Andujar I | PRI | 9 | 225 | 191 |
| EN | 23 | 024 | 008 | CAROLINA (LA)(NUCLEO) | CP. Palacios Rubio | ESP | 1 | 10 | 9 |
| EN | 23 | 024 | 008 | CAROLINA (LA)(NUCLEO) | CP. Palacios Rubio | INF | 9 | 225 | 217 |
| EN | 23 | 024 | 008 | CAROLINA (LA)(NUCLEO) | CP. Palacios Rubio | PRI | 17 | 425 | 386 |

| | | | | | |
|--|--|----------------------|--------------|--|------------------|
|  | ENCUESTA DE INFRAESTRUCTURA Y EQUIPAMIENTOS LOCALES- 2010 | | | | |
| | DIPUTACIÓN PROVINCIAL DE JAÉN | | | | |
| | MUNICIPIO: | CAROLINA (LA) | | | |
| | Provincia: | 23 | Isla: | | Municipio |



CUADRO 61

19 CENTROS DE ENSEÑANZA

19.2. Niveles de enseñanza de los Centros.

| CÓDIGO DE IDENTIFICACIÓN | | | | NÚCLEO DE POBLACIÓN | NOMBRE DEL CENTRO | Nivel | CENTROS NO UNIVERSITARIOS | | |
|--------------------------|-----------|-----------|----------|-------------------------|------------------------------|-------|---------------------------|--------------|--------------|
| Clave | Provincia | Municipio | Nº Orden | | | | Cl | Unidades | Plazas |
| EN | 23 | 024 | 010 | CAROLINA (LA)(NUCLEO) | CP. Manuel Andujar II | ESP | 2 | 20 | 16 |
| EN | 23 | 024 | 010 | CAROLINA (LA)(NUCLEO) | CP. Manuel Andujar II | INF | 4 | 100 | 85 |
| EN | 23 | 024 | 010 | CAROLINA (LA)(NUCLEO) | CP. Manuel Andujar II | PRI | 8 | 200 | 166 |
| EN | 23 | 024 | 009 | NAVAS DE TOLOSA(NUCLEO) | CP. Navas de Tolosa C/Alamos | INF | 3 | 75 | 9 |
| EN | 23 | 024 | 009 | NAVAS DE TOLOSA(NUCLEO) | CP. Navas de Tolosa C/Alamos | PRI | 6 | 150 | 24 |
| TOTAL MUNICIPIO | | | | | | | 166 | 4.285 | 3.267 |



| ENCUESTA DE INFRAESTRUCTURA Y EQUIPAMIENTOS LOCALES- 2010 | | | | | |
|---|----------------------|--------------|--|------------------|------------|
| DIPUTACIÓN PROVINCIAL DE JAÉN | | | | | |
| MUNICIPIO: | CAROLINA (LA) | | | | |
| Provincia: | 23 | Isla: | | Municipio | 024 |




CUADRO 64

21 CASAS CONSISTORIALES Y OTROS EQUIPAMIENTOS DE USO O TITULARIDAD MUNICIPAL

21.2 Superficies de los usos de las Casas Consistoriales y otros equipamientos.

| CÓDIGO DE IDENTIFICACIÓN | | | | NÚCLEO DE POBLACIÓN | NOMBRE DEL EQUIPAMIENTO | USO | SUPERFICIE CUBIERTA |
|--------------------------|-----------|-----------|----------|-------------------------|--|-----|---------------------|
| Clave | Provincia | Municipio | Nº Orden | | | CI | m2 |
| CC | 23 | 024 | 001 | CAROLINA (LA)(NUCLEO) | Casa Consistorial | OA | 40 |
| CC | 23 | 024 | 001 | CAROLINA (LA)(NUCLEO) | Casa Consistorial | AM | 403 |
| CC | 23 | 024 | 001 | CAROLINA (LA)(NUCLEO) | Casa Consistorial | SO | 103 |
| CC | 23 | 024 | 001 | CAROLINA (LA)(NUCLEO) | Casa Consistorial | AS | 204 |
| CC | 23 | 024 | 003 | CAROLINA (LA)(NUCLEO) | Palacio I. Olavide | OT | 384 |
| CC | 23 | 024 | 003 | CAROLINA (LA)(NUCLEO) | Palacio I. Olavide | AA | 184 |
| CC | 23 | 024 | 004 | CAROLINA (LA)(NUCLEO) | Viviendas Maestros | VI | 2.400 |
| CC | 23 | 024 | 005 | CAROLINA (LA)(NUCLEO) | Centro 88 | OT | 2.100 |
| CC | 23 | 024 | 007 | CAROLINA (LA)(NUCLEO) | Escuela Taller | OT | 843 |
| CC | 23 | 024 | 008 | CAROLINA (LA)(NUCLEO) | Edificio Multiple | PN | 650 |
| CC | 23 | 024 | 008 | CAROLINA (LA)(NUCLEO) | Edificio Multiple | OT | 650 |
| CC | 23 | 024 | 010 | CAROLINA (LA)(NUCLEO) | Edificio Antiguo Cuartel de la Guardia Civil | OT | 4.500 |
| CC | 23 | 024 | 002 | NAVAS DE TOLOSA(NUCLEO) | Casa Consistorial de Las Navas de Tolosa | SO | 220 |

| | | | | | | |
|--|--|-----------|----------------------|--|------------------|------------|
|  | ENCUESTA DE INFRAESTRUCTURA Y EQUIPAMIENTOS LOCALES- 2010 | | | | | |
| | DIPUTACIÓN PROVINCIAL DE JAÉN | | | | | |
| | MUNICIPIO: | | CAROLINA (LA) | | | |
| | Provincia: | 23 | Isla: | | Municipio | 024 |



CUADRO 65

22. EDIFICIOS DE TITULARIDAD PUBLICA SIN USO

| CÓDIGO DE IDENTIFICACIÓN | | | | NÚCLEO DE POBLACIÓN | NOMBRE DEL EQUIPAMIENTO | TITUL. | SUPERFICIE (m2) | | | ESTADO | USO ANTERIOR |
|--------------------------|-----------|-----------|----------|-----------------------|----------------------------|--------|-----------------|--------------|--------------|--------|--------------|
| Clave | Provincia | Municipio | Nº Orden | | | | CI | Cubierta | Aire Libre | | |
| SU | 23 | 024 | 006 | CAROLINA (LA)(NUCLEO) | Antiguo Parque de Bomberos | MU | 340 | 1.260 | 1.600 | R | OT |
| SU | 23 | 024 | 009 | CAROLINA (LA)(NUCLEO) | Vivero municipal | MU | 500 | 4.143 | 4.643 | R | OT |
| TOTAL MUNICIPIO | | | | | | | 840 | 5.403 | 6.243 | | |

