

Encuesta de Infraestructura y Equipamientos Locales

Fase de 2010

Cuestionario

23

021

CARBONEROS



**ENCUESTA DE INFRAESTRUCTURA Y EQUIPAMIENTOS LOCALES- 2010****DIPUTACIÓN PROVINCIAL DE JAÉN****MUNICIPIO:****CARBONEROS****Provincia:****23****Isla:****Municipio****021****CUADRO 01****1. INFORMACION DEMOGRÁFICA****1.1 Población, viviendas y accesibilidad de los núcleos.****1.1.1 Núcleos de población encuestados. 1**

ent	núc	Núcleo de población	PADRON 2009	Poblacion estacional máxima	Altitud	Viviendas Familiares	Plazas Hoteleras	Plazas de Turismo Rural	Accesibilidad
0001	01	ACEBUCHAR (EL)(NUCLEO)	8	30	468	14	0	0	NO
0002	01	CARBONEROS(NUCLEO)	558	700	406	251	0	0	NO
0004	01	MESA (LA)(NUCLEO)	91	130	470	50	0	0	NO
TOTAL NÚCLEO			657	860		315	0	0	
TOTAL DISEMINADO			6	62		25	0	0	
TOTAL MUNICIPIO			663	922		340	0	0	

ENCUESTA DE INFRAESTRUCTURA Y EQUIPAMIENTOS LOCALES- 2010

DIPUTACIÓN PROVINCIAL DE JAÉN

MUNICIPIO: CARBONEROS**Provincia:** 23 **Isla:** **Municipio** 021**CUADRO 02****2. PLANEAMIENTO URBANÍSTICO**

FIGURA DE PLANEAMIENTO			Superficie Municipio	Publicación B.O.	Suelo Urbanizado	Suelo Rural	Suelo Rural Preservado
Tipo	Estado Tramitación	Denominación	Hectáreas	Fecha	Hectáreas	Hectáreas	Hectáreas
N.M	AD	MOD.NORMAS SUBSIDIARIAS	5.849,59	28/12/2007	23,66	2.258,44	3.567,49

ENCUESTA DE INFRAESTRUCTURA Y EQUIPAMIENTOS LOCALES- 2010

DIPUTACIÓN PROVINCIAL DE JAÉN

MUNICIPIO: **CARBONEROS**

Provincia: **23** **Isla:** **Municipio** **021**



CUADRO 03
3. OTROS SERVICIOS DEL MUNICIPIO

3.1. Municipios encuestados.

SEDE WEB MUNICIPAL			ORDENANZAS SOTERRA- MIENTO	ENERGÍAS ALTERNATIVAS								Cobertura a Telefonía Móvil	TV Digital por Cable
Información general	Información turística	Gobierno electrónico		Energía eólica	KW eólica	Energía solar	KW solar	Planta Mareomotriz	KW Mareo-motriz	Otras Energías	KW Otras		
CI	CI	CI	CL	CI	Kw	CI	Kw	CI	Kw	CI	Kw	CI	CI
NO	NO	NO	NO	NO	0	NO	0	NO	0	NO	0	SI	NO
TOTAL MUNICIPIO					0		0		0		0		

ENCUESTA DE INFRAESTRUCTURA Y EQUIPAMIENTOS LOCALES- 2010

DIPUTACIÓN PROVINCIAL DE JAÉN

MUNICIPIO:

CARBONEROS

Provincia:

23

Isla:

Municipio

021




CUADRO 04

4. CARRETERAS

4.1. Tramos de carretera existentes en el término municipal.

PROVIN- CIA	CARRE- TERA	MUNI- CIPIO	Nombre de Carretera	CARACTERÍSTICAS DE LOS TRAMOS DE CARRETERA EN EL MUNICIPIO													
				Puntos kilométricos		Titular	Ges-tión	Señaliza- ción	Firme		Ancho	Longitud	Pasos a nivel	Dimen- siona- miento	Características del trazado		
				Inicio	Final				CI	CI					CI	CI	m
						CI	CI	CI	CI	m	m	Km	CI	CI	SI	Pe	Fe
23	A-4	021	Madrid-Cadiz	271,0	272,3	ES	ES	A	HR	B	10,0	1,3	0	BD	NO	SI	NO
23	A-4	021	Madrid-Cadiz	272,2	270,9	ES	ES	A	HR	B	10,0	1,2	0	BD	NO	SI	NO
23	A-4	021	Madrid-Cadiz	272,3	275,7	ES	ES	A	HR	B	10,0	3,4	0	BD	NO	NO	NO
23	A-4	021	Madrid-Cadiz	275,6	272,2	ES	ES	A	HR	B	10,0	3,5	0	BD	NO	NO	NO
23	JA-6101	021	CARBONEROS A LA MESA	0,0	2,3	PR	PR	N	MB	B	4,0	2,3	0	RD	NO	NO	SI
23	JA-6102	021	CARBONEROS A EL ACEBUCHAR	0,0	0,1	MU	PR	N	MB	B	7,0	0,1	0	RD	NO	NO	NO
23	JA-6102	021	CARBONEROS A EL ACEBUCHAR	0,1	0,7	PR	PR	N	MB	B	7,0	0,6	0	RD	NO	NO	SI
23	JA-6102	021	CARBONEROS A EL ACEBUCHAR	0,7	3,2	PR	PR	N	MB	B	4,0	2,5	0	RD	NO	NO	SI
23	JV-6035	021	C-3210 A LA CAROLINA	1,3	3,5	PR	PR	N	MB	B	6,0	2,2	0	BD	NO	NO	NO
23	JV-6035	021	C-3210 A LA CAROLINA	3,5	8,0	PR	PR	N	MB	B	4,0	4,5	0	RD	SI	NO	SI
23	N-IVd	021	Antigua N-IV	0,0	1,5	ES	ES	A	RA	B	10,0	1,5	0	BD	NO	NO	NO
TOTAL MUNICIPIO												23,1					

		ENCUESTA DE INFRAESTRUCTURA Y EQUIPAMIENTOS LOCALES- 2010				
		DIPUTACIÓN PROVINCIAL DE JAÉN				
MUNICIPIO:		CARBONEROS				
Provincia:	23	Isla:		Municipio	021	




CUADRO 05

5. INFRAESTRUCTURAS VIARIAS.

5.1. Superficie pavimentada y no pavimentada de Travesías, Calles, Plazas y Otros Viarios.

NÚCLEOS DE POBLACIÓN					CARACTERÍSTICAS				
Provincia	Municipio	Entidad	Núcleo	NOMBRE	Tipo	Estado	Longitud	Superficie	Viviendas sin acceso pavimentado
					Cl	Cl	m	m2	nº
23	021	0001	01	ACEBUCHAR (EL)(NUCLEO)	TR	M	116	1.250	0
23	021	0002	01	CARBONEROS(NUCLEO)	CA	B	2.518	23.478	0
23	021	0002	01	CARBONEROS(NUCLEO)	CA	M	439	3.776	0
23	021	0002	01	CARBONEROS(NUCLEO)	CA	NP	1.510	14.605	0
23	021	0002	01	CARBONEROS(NUCLEO)	CA	R	560	5.645	0
23	021	0002	01	CARBONEROS(NUCLEO)	TR	B	481	6.626	0
23	021	0002	01	CARBONEROS(NUCLEO)	TR	M	351	3.358	0
23	021	0004	01	MESA (LA)(NUCLEO)	CA	B	262	3.511	0
23	021	0004	01	MESA (LA)(NUCLEO)	CA	NP	38	206	0
23	021	0004	01	MESA (LA)(NUCLEO)	CA	R	86	683	0
23	021	0004	01	MESA (LA)(NUCLEO)	TR	R	40	252	0

		ENCUESTA DE INFRAESTRUCTURA Y EQUIPAMIENTOS LOCALES- 2010					
		DIPUTACIÓN PROVINCIAL DE JAÉN					
		MUNICIPIO:		CARBONEROS			
		Provincia:	23	Isla:		Municipio	021



CUADRO 06

6. ABASTECIMIENTO DE AGUA

6.1. Traidas de agua.

6.1.1. Identificación de las captaciones de agua que dan servicio a los núcleos de población del municipio encuestado.


NÚCLEOS DE POBLACIÓN					CÓDIGO DE IDENTIFICACIÓN DE LA CAPTACIÓN				
Provincia	Municipio	Entidad	Núcleo	NOMBRE	Captación	Provincia	Municipio	Nº de orden	Nombre de la captación
					CI	CI	CI	CI	CI
23	021	0001	01	ACEBUCHAR (EL)(NUCLEO)	CA	23	021	002	El Acebuchar
23	021	0002	01	CARBONEROS(NUCLEO)	CA	23	011	005	EB.Rio Grande
23	021	0002	01	CARBONEROS(NUCLEO)	CA	23	021	001	Los Granados
23	021	0002	01	CARBONEROS(NUCLEO)	CA	23	021	003	EB.La Fernandina
23	021	0004	01	MESA (LA)(NUCLEO)	CA	23	011	005	EB.Rio Grande
23	021	0004	01	MESA (LA)(NUCLEO)	CA	23	021	001	Los Granados

ENCUESTA DE INFRAESTRUCTURA Y EQUIPAMIENTOS LOCALES- 2010

DIPUTACIÓN PROVINCIAL DE JAÉN

MUNICIPIO: CARBONEROS**Provincia:** 23 **Isla:** **Municipio** 021**CUADRO 07****6. ABASTECIMIENTO DE AGUA****6.1. Traídas de agua.****6.1.2. Características de las captaciones en el municipio encuestado.**

CÓDIGO DE IDENTIFICACIÓN				DENOMINACIÓN	CARACTERÍSTICAS DE LA CAPTACIÓN							
Clave	Provincia	Municipio	Nº Orden		Tipo	Titular	Gestión	Sistema	Estado	Uso	Protección	Contador
CA	23	021	001	Los Granados	PO	MU	MU	GR	M	UO	SF	NO
CA	23	021	002	El Acebuchar	PO	MU	MU	GR	B	UO	SF	SI
CA	23	021	003	EB.La Fernandina	EB	MU	MU	GR	B	UO	SF	SI

		ENCUESTA DE INFRAESTRUCTURA Y EQUIPAMIENTOS LOCALES- 2010					
		DIPUTACIÓN PROVINCIAL DE JAÉN					
		MUNICIPIO:		CARBONEROS			
		Provincia:	23	Isla:		Municipio	021



CUADRO 09

6. ABASTECIMIENTO DE AGUA

6.1. Traídas de agua.

6.1.4. Identificación de las conducciones que dan servicio a los núcleos de población del municipio encuestado.

NÚCLEOS DE POBLACIÓN					CÓDIGO DE IDENTIFICACIÓN DE LA CONDUCCIÓN			
Provincia	Municipio	Entidad	Núcleo	NOMBRE	Conducción	Provincia	Municipio	Nº de Orden
					CI			
23	021	0001	01	ACEBUCHAR (EL)(NUCLEO)	CN	23	021	006
23	021	0001	01	ACEBUCHAR (EL)(NUCLEO)	CN	23	021	007
23	021	0002	01	CARBONEROS(NUCLEO)	CN	23	011	008
23	021	0002	01	CARBONEROS(NUCLEO)	CN	23	021	001
23	021	0002	01	CARBONEROS(NUCLEO)	CN	23	021	003
23	021	0002	01	CARBONEROS(NUCLEO)	CN	23	021	004
23	021	0002	01	CARBONEROS(NUCLEO)	CN	23	021	008
23	021	0004	01	MESA (LA)(NUCLEO)	CN	23	011	008
23	021	0004	01	MESA (LA)(NUCLEO)	CN	23	021	001
23	021	0004	01	MESA (LA)(NUCLEO)	CN	23	021	003
23	021	0004	01	MESA (LA)(NUCLEO)	CN	23	021	005
23	021	0004	01	MESA (LA)(NUCLEO)	CN	23	021	008

ENCUESTA DE INFRAESTRUCTURA Y EQUIPAMIENTOS LOCALES- 2010

DIPUTACIÓN PROVINCIAL DE JAÉN

MUNICIPIO: **CARBONEROS**

Provincia: **23** **Isla:** **Municipio** **021**



CUADRO 21


6. ABASTECIMIENTO DE AGUA

6.2 Distribución de agua

6.2.2 Características y elementos del servicio de abastecimiento de agua

6.2.2.2. Núcleos de población encuestados. 2.

Núcleo de Población			CARACTERÍSTICAS DEL SERVICIO					ELEMENTOS ACCESORIOS						CISTERNA
			Dotación de agua		Conta- dores	Tasa	Año de instala- ción	Hidrantes		Válvulas		Bocas de riego		
			Disponi- bilidad	Restri- cciones				Sufi- ciencia	Estado	Sufi- ciencia	Estado	Sufi- ciencia	Estado	
0001	01	ACEBUCHAR (EL)(NUCLEO)	SF	NO	SI	SI	1985	NO		IN	R	NO		NO
0002	01	CARBONEROS(NUCLEO)	SF	NO	SI	SI	1992	NO		IN	R	IN	R	NO
0004	01	MESA (LA)(NUCLEO)	SF	NO	SI	SI	1990	NO		IN	R	IN	B	NO

		ENCUESTA DE INFRAESTRUCTURA Y EQUIPAMIENTOS LOCALES- 2010					
		DIPUTACIÓN PROVINCIAL DE JAÉN					
MUNICIPIO:		CARBONEROS					
Provincia:	23	Isla:		Municipio	021		



CUADRO 28

7. SANEAMIENTO Y DEPURACIÓN.

7.1 Sistema de Saneamiento.

7.1.5 Tramos de colectores generales en el municipio encuestado.

CÓDIGO DE IDENTIFICACIÓN				CARACTERÍSTICAS DE LOS COLECTORES GENERALES					
Clave	Provincia	Municipio	Nº	Tipo de material	Sistema de transporte	Estado	Titular	Gestión	Longitud
				Cl	Cl	Cl	Cl	Cl	m
CL	23	021	001	HO	GR	B	MU	MU	192
CL	23	021	001	HO	GR	M	MU	MU	128
CL	23	021	001	PC	GR	B	MU	MU	50
CL	23	021	001	PC	GR	M	MU	MU	84
CL	23	021	002	HO	GR	M	MU	MU	602
TOTAL MUNICIPIO									1.056

ENCUESTA DE INFRAESTRUCTURA Y EQUIPAMIENTOS LOCALES- 2010

DIPUTACIÓN PROVINCIAL DE JAÉN

MUNICIPIO:

CARBONEROS

Provincia:

23

Isla:

Municipio

021



CUADRO 35


7. SANEAMIENTO Y DEPURACIÓN

7.1 Sistema de saneamiento.

7.1.12. Características del servicio de alcantarillado

7.1.12.1. Nucleos de poblacion encuestados. 5

Núcleo de Población			ELEMENTOS ACCESORIOS				CARACTERÍSTICAS DEL SERVICIO			DÉFICIT DE ALCANTARILLADO				CAUDAL m3/año				
			Pozos	Sumideros	Aliviadero		Calidad	Viviendas con servicio		Longitud red	Viviendas afectadas	Población afectada		Desagüe	Tratado	Reutilizado		
					Con acumulac.	Sin Acumulac.		Conect.	No conect.			Residente	Estacional			Urbano	Rústico	Industrial
			CI	CI	CI	CI	CI	nº	nº	m	nº	nº	nº					
0001	01	ACEBUCHAR (EL)(NUCLEO)	IN	IN	NO	NO	M	14	0	0	0	0	0	1.904	0	0	0	0
0002	01	CARBONEROS(NUCLEO)	IN	IN	NO	NO	M	251	0	0	0	0	0	65.425	0	0	0	0
0004	01	MESA (LA)(NUCLEO)	IN	IN	NO	NO	M	50	0	0	0	0	0	11.617	0	0	0	0
TOTAL NÚCLEO								315	0	0	0	0	0	78.946	0	0	0	0
TOTAL DISEMINADO								18	0	0	7	6	15	0	0			
TOTAL MUNICIPIO								333	0	0	7	6	15	78.946	0	0	0	0

		ENCUESTA DE INFRAESTRUCTURA Y EQUIPAMIENTOS LOCALES- 2010					
		DIPUTACIÓN PROVINCIAL DE JAÉN					
		MUNICIPIO:		CARBONEROS			
		Provincia:	23	Isla:		Municipio	021



CUADRO 42
8. RECOGIDA Y ELIMINACION DE RESIDUOS URBANOS.
8.1 Recogida de residuos urbanos.



Núcleo de Población			RECOGIDA DE RESIDUOS URBANOS					
			Tipo de recogida	Gestión	Periodicidad	Calidad	Producción	Contenedores
			CI	CI	CI	CI	Tm	nº
0001	01	ACEBUCHAR (EL)(NUCLEO)	RN	CON	AL	IN	6	1
0002	01	CARBONEROS(NUCLEO)	PA	CON	QU	AD	24	10
0002	01	CARBONEROS(NUCLEO)	PI	CON	OT	AD	4	1
0002	01	CARBONEROS(NUCLEO)	PL	CON	QU	AD	13	8
0002	01	CARBONEROS(NUCLEO)	RN	CON	DI	AD	127	9
0002	01	CARBONEROS(NUCLEO)	VI	CON	QU	AD	50	8
0004	01	MESA (LA)(NUCLEO)	PA	CON	OT	AD	10	1
0004	01	MESA (LA)(NUCLEO)	PL	CON	OT	AD	6	1
0004	01	MESA (LA)(NUCLEO)	RN	CON	DI	AD	20	2
0004	01	MESA (LA)(NUCLEO)	VI	CON	OT	AD	4	1
TOTAL NÚCLEO							265	42
TOTAL DISEMINADO							0	0
TOTAL MUNICIPIO							265	42

ENCUESTA DE INFRAESTRUCTURA Y EQUIPAMIENTOS LOCALES- 2010GOBIERNO
DE ESPAÑA
MINISTERIO
DE POLÍTICA
TERRITORIAL

DIPUTACIÓN PROVINCIAL DE JAÉN

MUNICIPIO:**CARBONEROS****Provincia:****23****Isla:****Municipio****021****CUADRO 10****6. ABASTECIMIENTO DE AGUA****6.1. Traídas de agua.****6.1.5. Identificación de las conducciones en el municipio encuestado.**

CÓDIGO DE IDENTIFICACIÓN DE LA CONDUCCIÓN			
Conducción	Provincia	Municipio	Nº de Orden
CI			
CN	23	021	001
CN	23	021	003
CN	23	021	004
CN	23	021	005
CN	23	021	006
CN	23	021	007
CN	23	021	008

		ENCUESTA DE INFRAESTRUCTURA Y EQUIPAMIENTOS LOCALES- 2010				
		DIPUTACIÓN PROVINCIAL DE JAÉN				
MUNICIPIO:		CARBONEROS				
Provincia:	23	Isla:		Municipio	021	



CUADRO 12

6. ABASTECIMIENTO DE AGUA

6.1 Traidias de agua.

6.1.7. Características de los tramos de conducciones en el municipio encuestado.

CÓDIGO DE IDENTIFICACIÓN				CARACTERÍSTICAS DE LA CONDUCCIÓN				
Clave	Provin- cia	Muni- cipio	Orden	Tipo	Estado	Titular	Gestión	Longitud
				CI	CI	CI	CI	m
CN	23	021	001	PC	B	MU	MU	339
CN	23	021	001	PC	R	MU	MU	1.694
CN	23	021	003	PC	B	MU	MU	700
CN	23	021	004	PC	B	MU	MU	993
CN	23	021	005	FU	B	MU	MU	2.336
CN	23	021	006	PE	R	MU	MU	29
CN	23	021	007	PC	B	MU	MU	29
CN	23	021	008	FU	B	MU	MU	2.013
TOTAL MUNICIPIO								8.133

		ENCUESTA DE INFRAESTRUCTURA Y EQUIPAMIENTOS LOCALES- 2010				
		DIPUTACIÓN PROVINCIAL DE JAÉN				
MUNICIPIO:		CARBONEROS				
Provincia:	23	Isla:		Municipio	021	


CUADRO 12

6. ABASTECIMIENTO DE AGUA

6.1 Traidadas de agua.

6.1.7. Características de los tramos de conducciones en el municipio encuestado.

CÓDIGO DE IDENTIFICACIÓN				CARACTERÍSTICAS DE LA CONDUCCIÓN				
Clave	Provin- cia	Muni- cipio	Orden	Tipo	Estado	Titular	Gestión	Longitud
				CI	CI	CI	CI	m
CN	23	021	001	PC	B	MU	MU	339
CN	23	021	001	PC	R	MU	MU	1.694
CN	23	021	003	PC	B	MU	MU	700
CN	23	021	004	PC	B	MU	MU	993
CN	23	021	005	FU	B	MU	MU	2.336
CN	23	021	006	PE	R	MU	MU	29
CN	23	021	007	PC	B	MU	MU	29
CN	23	021	008	FU	B	MU	MU	2.013
TOTAL MUNICIPIO								8.133

	ENCUESTA DE INFRAESTRUCTURA Y EQUIPAMIENTOS LOCALES- 2010				
	DIPUTACIÓN PROVINCIAL DE JAÉN				
	MUNICIPIO:				
	Provincia:		Isla:		Municipio




CUADRO 13

6. ABASTECIMIENTO DE AGUA

6.1 Traidas de agua.

6.1.8. Características de los tramos de conducciones encuestadas, ubicadas en municipios mayores de 50.000 habitan

CÓDIGO DE IDENTIFICACIÓN				CARACTERÍSTICAS DE LA CONDUCCIÓN				
Clave	Provincia	Municipio	Orden	Tipo	Estado	Titular	Gestión	Longitud
				CI	CI	CI	CI	m
TOTAL MUNICIPIO								#Error

		ENCUESTA DE INFRAESTRUCTURA Y EQUIPAMIENTOS LOCALES- 2010					
		DIPUTACIÓN PROVINCIAL DE JAÉN					
		MUNICIPIO:		CARBONEROS			
		Provincia:	23	Isla:		Municipio	021



CUADRO 14

6. ABASTECIMIENTO DE AGUA

6.1 Traidas de agua.

6.1.9. Identificación de los depósitos de agua que dan servicio a los núcleos de población del municipio encuestado.

NÚCLEO DE POBLACIÓN					CÓDIGO DE IDENTIFICACIÓN			
Provin- cia	Muni- cipio	Entidad	Núcleo	NOMBRE	Depósitos	Provincia	Municipio	Nº de Orden
					CI			
23	021	0001	01	ACEBUCHAR (EL)(NUCLEO)	DE	23	021	003
23	021	0002	01	CARBONEROS(NUCLEO)	DE	23	021	001
23	021	0004	01	MESA (LA)(NUCLEO)	DE	23	021	001
23	021	0004	01	MESA (LA)(NUCLEO)	DE	23	021	002

ENCUESTA DE INFRAESTRUCTURA Y EQUIPAMIENTOS LOCALES- 2010

DIPUTACIÓN PROVINCIAL DE JAÉN

MUNICIPIO: CARBONEROS

Provincia: 23 Isla: Municipio 021




CUADRO 15

6. ABASTECIMIENTO DE AGUA

6.1 Traidas de agua.

6.1.10. Características de los depósitos de agua en el municipio encuestado.

CÓDIGO DE IDENTIFICACIÓN				CARACTERÍSTICAS DE LOS DEPÓSITOS							
Clave	Provincia	Municipio	Nº Orden	Tipo	Titular	Gestión	Capacidad	Estado	Protección	Limpieza	Contador
				Cl	Cl	Cl	m3	Cl	Cl	nº	Cl
DE	23	021	001	ES	MU	MU	505	B	SF	2.006	EN
DE	23	021	002	ES	MU	MU	40	B	SF	2.006	EN
DE	23	021	003	EL	MU	MU	7	B	SF	2.006	EN
TOTAL MUNICIPIO							552			6.018	

		ENCUESTA DE INFRAESTRUCTURA Y EQUIPAMIENTOS LOCALES- 2010					
		DIPUTACIÓN PROVINCIAL DE JAÉN					
		MUNICIPIO:					
		Provincia:		Isla:		Municipio	




CUADRO 16

6. ABASTECIMIENTO DE AGUA

6.1 Traidas de agua.

6.1.11. Características de los depósitos de agua encuestados, ubicados en municipios mayores de 50,000 habitantes

CÓDIGO DE IDENTIFICACIÓN				CARACTERÍSTICAS DE LOS DEPÓSITOS							
Clave	Provincia	Municipio	Nº Orden	Tipo	Titular	Gestión	Capacidad	Estado	Protección	Limpieza	Contador
				Cl	Cl	Cl	m3	Cl	Cl	nº	Cl
TOTAL MUNICIPIO							#Error			#Error	

	ENCUESTA DE INFRAESTRUCTURA Y EQUIPAMIENTOS LOCALES- 2010					
	DIPUTACIÓN PROVINCIAL DE JAÉN					
	MUNICIPIO:	CARBONEROS				
	Provincia:	23	Isla:		Municipio	



CUADRO 17

6. ABASTECIMIENTO DE AGUA

6.1 Traidas de agua.

6.1.12. Identificación de las instalaciones de tratamiento de potabilización que dan servicio a los núcleos de población del municipio encuestado.

NÚCLEOS DE POBLACIÓN					CÓDIGO DE IDENTIFICACIÓN DE LA INSTALACIÓN			
Provincia	Municipio	Entidad	Núcleo	NOMBRE	Tratamiento de potabilizac.	Provincia	Municipio	Nº de Orden
					CI			
23	021	0001	01	ACEBUCHAR (EL)(NUCLEO)	TP	23	021	002
23	021	0002	01	CARBONEROS(NUCLEO)	TP	23	021	001
23	021	0004	01	MESA (LA)(NUCLEO)	TP	23	021	001

		ENCUESTA DE INFRAESTRUCTURA Y EQUIPAMIENTOS LOCALES- 2010						
		DIPUTACIÓN PROVINCIAL DE JAÉN						
		MUNICIPIO:		CARBONEROS				
		Provincia:	23	Isla:		Municipio	021	

CUADRO 18

6. ABASTECIMIENTO DE AGUA

6.1 Traídas de agua.

6.1.13. Instalaciones y tratamiento de potabilización del municipio encuestado.

CÓDIGO DE IDENTIFICACIÓN				TIPO DE EQUIPAMIENTO	UBICACIÓN	TIPOS DE TRATAMIENTO						METODO DE DESINFECCION			CONTROL CALIDAD		ESTADO
Clave	Provincia	Municipio	Nº Orden			Solo Desinfección	Categoría A1	Categoría A2	Categoría A3	Desaladora	Otros tipos				Periodicidad	Organismo	
						CI	CI	CI	CI	CI	CI	CI	CI	CI			
TP	23	021	001	AU	DE	SI	SI	NO	NO	NO	SI	SI	NO	NO	DI	MU	B
TP	23	021	002	MA	DE	SI	NO	NO	NO	NO	NO	SI	NO	NO	DI	MU	B

		ENCUESTA DE INFRAESTRUCTURA Y EQUIPAMIENTOS LOCALES- 2010						
		DIPUTACIÓN PROVINCIAL DE JAÉN						
		MUNICIPIO:		CARBONEROS				
		Provincia:	23	Isla:		Municipio	021	

CUADRO 20

6. ABASTECIMIENTO DE AGUA

6.2. Red de distribución.

6.2.1 Características de la red de distribución.

NÚCLEOS DE POBLACIÓN					CARACTERÍSTICAS DE LA RED DE DISTRIBUCIÓN					
Provincia	Municipio	Entidad	Núcleo	NOMBRE	Tipo de material	Sistema de Transporte	Estado	Titular	Gestión	Longitud
					CI	CI	CI	CI	CI	m
23	021	0001	01	ACEBUCHAR (EL)(NUCLEO)	PC	NO	B	MU	MU	199
23	021	0002	01	CARBONEROS(NUCLEO)	PC	NO	B	MU	MU	4.251
23	021	0002	01	CARBONEROS(NUCLEO)	PE	NO	B	MU	MU	968
23	021	0004	01	MESA (LA)(NUCLEO)	FC	NO	B	MU	MU	57
23	021	0004	01	MESA (LA)(NUCLEO)	PC	NO	B	MU	MU	568
TOTAL NÚCLEO										6.043
TOTAL DISEMINADO										0
TOTAL MUNICIPIO										6.043

ENCUESTA DE INFRAESTRUCTURA Y EQUIPAMIENTOS LOCALES- 2010

DIPUTACIÓN PROVINCIAL DE JAÉN

MUNICIPIO: **CARBONEROS**

Provincia: **23** **Isla:** **Municipio** **021**



CUADRO 22

6. ABASTECIMIENTO DE AGUA

6.2 Distribución de agua

6.2.2 Características y elementos del servicio de abastecimiento de agua

6.2.2.2. Núcleos de población encuestados. 3.

Núcleo de Población			CARACTERÍSTICAS DEL SERVICIO							DEFICIT RED DE DISTRIBUCION				
			Viviendas con servicio		Consumo		Deficiencias Presión		Pérdidas	Calidad	Longitud red	Viviendas afectadas red	Población afectada	
			Conectadas	No conect.	Invierno	Verano	Exceso	Defecto					Residente	Estacional
			nº	nº	m3/día	m3/día	nº	nº	%	Cl	m	nº	nº	nº
0001	01	ACEBUCHAR (EL)(NUCLEO)	14	0	3	8	0	0	25	R	0	0	0	0
0002	01	CARBONEROS(NUCLEO)	251	0	123	154	0	0	10	B	0	0	0	0
0004	01	MESA (LA)(NUCLEO)	50	0	22	30	0	0	15	B	0	0	0	0
TOTAL NÚCLEO			315	0	148	192	0	0			0	0	0	0
TOTAL DISEMINADO			20	0	1	10	0	0			0	5	3	12
TOTAL MUNICIPIO			335	0	149	202	0	0			0	5	3	12

ENCUESTA DE INFRAESTRUCTURA Y EQUIPAMIENTOS LOCALES- 2010

DIPUTACIÓN PROVINCIAL DE JAÉN

MUNICIPIO: **CARBONEROS**

Provincia: **23** **Isla:** **Municipio** **021**




CUADRO 24

7. SANEAMIENTO Y DEPURACIÓN.

7.1 Sistema de Saneamiento.

7.1.1 Características de los tramos de red de alcantarillado interior.

NÚCLEOS DE POBLACIÓN					CARACTERÍSTICAS DE LA RED DE ALCANTARILLADO INTERIOR						
Provincia	Municipio	Entidad	Núcleo	NOMBRE	Tipo de material	Sistema de transporte	Estado	Tipo de red	Titular	Gestión	Longitud
					CI	CI	CI	CI	CI	CI	m
23	021	0001	01	ACEBUCHAR (EL)(NUCLEO)	HO	GR	B	RE	MU	MU	208
23	021	0002	01	CARBONEROS(NUCLEO)	HO	GR	B	RE	MU	MU	861
23	021	0002	01	CARBONEROS(NUCLEO)	HO	GR	M	RE	MU	MU	1.407
23	021	0002	01	CARBONEROS(NUCLEO)	PC	GR	B	RE	MU	MU	1.080
23	021	0002	01	CARBONEROS(NUCLEO)	PC	GR	M	RE	MU	MU	234
23	021	0004	01	MESA (LA)(NUCLEO)	HO	GR	M	RE	MU	MU	796
TOTAL NÚCLEO											4.586
TOTAL DISEMINADO											
TOTAL MUNICIPIO											

		ENCUESTA DE INFRAESTRUCTURA Y EQUIPAMIENTOS LOCALES- 2010					
		DIPUTACIÓN PROVINCIAL DE JAÉN					
		MUNICIPIO:		CARBONEROS			
		Provincia:	23	Isla:		Municipio	021




CUADRO 25


7. SANEAMIENTO Y DEPURACIÓN

7.1 Sistema de saneamiento.

7.1.2 Identificación de los colectores generales que dan servicio a los núcleos de población del municipio encuestado.

NÚCLEO DE POBLACIÓN					CÓDIGO DE IDENTIFICACIÓN			
Provincia	Municipio	Entidad	Núcleo	NOMBRE	Colector	Provincia	Municipio	Nº de Orden
					CI			
23	021	0002	01	CARBONEROS(NUCLEO)	CL	23	021	001
23	021	0002	01	CARBONEROS(NUCLEO)	CL	23	021	002

		ENCUESTA DE INFRAESTRUCTURA Y EQUIPAMIENTOS LOCALES- 2010				
		DIPUTACIÓN PROVINCIAL DE JAÉN				
		MUNICIPIO:		CARBONEROS		
		Provincia:	23	Isla:		Municipio




CUADRO 26

7. SANEAMIENTO Y DEPURACIÓN

7.1 Sistema de saneamiento.

7.1.3 Identificación de los colectores generales en el municipio encuestado.

CÓDIGO DE IDENTIFICACIÓN			
Colector	Provincia	Municipio	Nº de Orden
Cl			
CL	23	021	001
CL	23	021	002

	ENCUESTA DE INFRAESTRUCTURA Y EQUIPAMIENTOS LOCALES- 2010				
	DIPUTACIÓN PROVINCIAL DE JAÉN				
	MUNICIPIO:				
	Provincia:		Isla:		Municipio



CUADRO 27

7. SANEAMIENTO Y DEPURACIÓN

7.1 Sistema de saneamiento.

7.1.4 Identificación de los colectores generales encuestados, ubicados en municipios mayores de 50.000 habitantes.

CÓDIGO DE IDENTIFICACIÓN			
Colector	Provincia	Municipio	Nº de Orden
CI			

ENCUESTA DE INFRAESTRUCTURA Y EQUIPAMIENTOS LOCALES- 2010

DIPUTACIÓN PROVINCIAL DE JAÉN

MUNICIPIO: **CARBONEROS**

Provincia: **23** **Isla:** **Municipio** **021**



CUADRO 30

7. SANEAMIENTO Y DEPURACIÓN

7.1 Sistema de saneamiento.

7.1.7 Identificación de los EMISARIOS que dan servicio a los núcleos de población del municipio encuestado.

NÚCLEO DE POBLACIÓN						CÓDIGO DE IDENTIFICACIÓN DE LOS EMISARIOS			
						Emisario	Provincia	Municipio	Nº de Orden
Clave	Provincia	Municipio	Entidad	Núcleo	Denominación	CI			
EM	23	021	0001	01	ACEBUCHAR (EL)(NUCLEO)	EM	23	021	002
EM	23	021	0002	01	CARBONEROS(NUCLEO)	EM	23	021	001
EM	23	021	0004	01	MESA (LA)(NUCLEO)	EM	23	021	003
EM	23	021	0004	01	MESA (LA)(NUCLEO)	EM	23	021	004

		ENCUESTA DE INFRAESTRUCTURA Y EQUIPAMIENTOS LOCALES- 2010					
		DIPUTACIÓN PROVINCIAL DE JAÉN					
MUNICIPIO:		CARBONEROS					
Provincia:	23	Isla:		Municipio	021		




CUADRO 31

7. SANEAMIENTO Y DEPURACIÓN

7.1 Sistema de saneamiento.

7.1.8 Identificación de los EMISARIOS en el municipio encuestado.

CÓDIGO DE IDENTIFICACIÓN				PUNTO DE VERTIDO		DISTANCIA
				Tipo de vertido	Zona de vertido	
Clave	Provincia	Municipio	Nº	CI	CI	
EM	23	021	001	OT	ZN	125
EM	23	021	002	AD	ZM	220
EM	23	021	003	OT	ZN	230
EM	23	021	004	AD	ZM	255

	ENCUESTA DE INFRAESTRUCTURA Y EQUIPAMIENTOS LOCALES- 2010				
	DIPUTACIÓN PROVINCIAL DE JAÉN				
	MUNICIPIO:				
	Provincia:		Isla:		Municipio





CUADRO 32

7. SANEAMIENTO Y DEPURACIÓN

7.1 Sistema de saneamiento.

7.1.9 Identificación de los EMISARIOS, ubicados en municipios mayores de 50.000 habitantes.

CÓDIGO DE IDENTIFICACIÓN				PUNTO DE VERTIDO		DISTANCIA
				Tipo de vertido	Zona de vertido	
Clave	Provincia	Municipio	Nº	CI	CI	

	ENCUESTA DE INFRAESTRUCTURA Y EQUIPAMIENTOS LOCALES- 2010						
	DIPUTACIÓN PROVINCIAL DE JAÉN						
	MUNICIPIO:		CARBONEROS				
	Provincia:	23	Isla:		Municipio	021	


CUADRO 33

7. SANEAMIENTO Y DEPURACIÓN

7.1 Sistema de saneamiento.

7.1.10 Características de los tramos de emisarios en el municipio encuestado.

CÓDIGO DE IDENTIFICACIÓN				CARACTERÍSTICAS DE LOS TRAMOS DE EMISARIOS			
				Tipo de material	Estado	Longitud del tramo	
						Terrestre	Marítima
Clave	Provincia	Municipio	Nº	CI	CI	m	m
EM	23	021	001	HO	M	186	0
EM	23	021	002	HO	M	230	0
EM	23	021	003	HO	B	170	0
EM	23	021	004	HO	B	255	0
TOTAL MUNICIPIO						841	0

	ENCUESTA DE INFRAESTRUCTURA Y EQUIPAMIENTOS LOCALES- 2010				
	DIPUTACIÓN PROVINCIAL DE JAÉN				
	MUNICIPIO:				
	Provincia:		Isla:		Municipio



CUADRO 34

7. SANEAMIENTO Y DEPURACIÓN

7.1 Sistema de saneamiento.

7.1.11 Características de los tramos de emisarios encuestados, ubicados en municipios mayores de 50.000 habitante

CÓDIGO DE IDENTIFICACIÓN				CARACTERÍSTICAS DE LOS TRAMOS DE EMISARIOS			
				Tipo de material	Estado	Longitud del tramo	
						Terrestre	Marítima
Clave	Provincia	Municipio	Nº	CI	CI	m	m
TOTAL MUNICIPIO						#Error	#Error



ENCUESTA DE INFRAESTRUCTURA Y EQUIPAMIENTOS LOCALES- 2010

DIPUTACIÓN PROVINCIAL DE JAÉN

MUNICIPIO: CARBONEROS

Provincia: 23 Isla: Municipio 021



CUADRO 43

8. RECOGIDA Y ELIMINACION DE RESIDUOS URBANOS.

8.2 Núcleos sin recogida de residuos urbanos. Limpieza de calles.

8.2.1 Núcleos de población encuestados.

Núcleo de Población			ÁMBITO SIN SERVICIO			LIMPIEZA DE CALLES	
			Viviendas afectadas nº	Población afectada		Servicio	Plantilla
				Residente	Estacional	Cl	nº
0001	01	ACEBUCHAR (EL)(NUCLEO)	0	0	0	NO	0
0002	01	CARBONEROS(NUCLEO)	0	0	0	NO	0
0004	01	MESA (LA)(NUCLEO)	0	0	0	NO	0
TOTAL NÚCLEO			0	0	0		0
TOTAL DISEMINADO			25	6	62		0
TOTAL MUNICIPIO			25	6	62		0

	ENCUESTA DE INFRAESTRUCTURA Y EQUIPAMIENTOS LOCALES- 2010					
	DIPUTACIÓN PROVINCIAL DE JAÉN					
	MUNICIPIO:		CARBONEROS			
	Provincia:	23	Isla:		Municipio	021



CUADRO 44

8. RECOGIDA Y ELIMINACION DE RESIDUOS URBANOS.

8.3 Vertederos. (Instalaciones de eliminación y tratamiento de residuos).

8.3.1 Identificación de los vertederos que dan servicio a los núcleos de población del municipio encuestado.

Núcleo de Población			CÓDIGO DE IDENTIFICACIÓN			
			Vertedero	Provincia	Municipio	Nº de orden
			CI			
0001	01	ACEBUCHAR (EL)(NUCLEO)	VC	23	055	001
0002	01	CARBONEROS(NUCLEO)	VC	23	055	001
0004	01	MESA (LA)(NUCLEO)	VC	23	055	001



ENCUESTA DE INFRAESTRUCTURA Y EQUIPAMIENTOS LOCALES- 2010

DIPUTACIÓN PROVINCIAL DE JAÉN

MUNICIPIO:

Provincia:

Isla:

Municipio



CUADRO 45

8. RECOGIDA Y ELIMINACION DE RESIDUOS URBANOS

8.3 Vertederos (Instalaciones de eliminación y tratamiento de residuos)

8.3.2 Características de las Instalaciones.

CODIGO DE IDENTIFICACION				Tipo	Titular	Gestión	PROBLEMAS EXISTENTES								CAPACIDAD			ESTADO	VIDA UTIL	CATEGORIA	ACTIVIDAD			
Tipo	Provincia	Municipio	Nº				OI	Hu	Ca	Ri	Fi	Iv	Fa	Sa	In	Ot	Total					Ampl.	Transformac.	
							Cl	Cl	Cl	Cl	Cl	Cl	Cl	Cl	Cl	Cl	m3					% Ocupa	Cl	Tm/año
TOTAL MUNICIPIO																	#Error		#Error					



ENCUESTA DE INFRAESTRUCTURA Y EQUIPAMIENTOS LOCALES- 2010

DIPUTACIÓN PROVINCIAL DE JAÉN

MUNICIPIO:

Provincia:

Isla:

Municipio



CUADRO 46

8. RECOGIDA Y ELIMINACION DE RESIDUOS URBANOS

8.3 Vertederos (Instalaciones de eliminación y tratamiento de residuos)

8.3.3 Características de las Instalaciones encuestadas, ubicadas en municipios mayores de 50.000 habitant

CODIGO DE IDENTIFICACION				Tipo	Titular	Gestión	PROBLEMAS EXISTENTES								CAPACIDAD			ESTADO	VIDA UTIL	CATEGORIA	ACTIVIDAD		
Tipo	Provincia	Municipio	Nº				OI	Hu	Ca	Ri	Fi	Iv	Fa	Sa	In	Ot	Total					Ampl.	Transformac.
				CI	CI	CI	CI	CI	CI	CI	CI	CI	CI	CI	m3	% Ocupa	CI	Tm/año	CI	nº	nº	nº	
TOTAL MUNICIPIO																#Error			#Error				



ENCUESTA DE INFRAESTRUCTURA Y EQUIPAMIENTOS LOCALES- 2010

DIPUTACIÓN PROVINCIAL DE JAÉN

MUNICIPIO: CARBONEROS

Provincia: 23 Isla: Municipio 021



**CUADRO 47
9. ALUMBRADO PUBLICO**

NÚCLEO DE POBLACIÓN					AHORRO ENERGÉTICO		CALIDAD	Potencia Instalada	Puntos de luz
Provin- cia	Muni- cipio	Enti- dad	Núcleo	Denominación	Rfi	Rfi	Cl	Kw	nº
23	021	0001	01	ACEBUCHAR (EL)(NUCLEO)	SI	NO	M	1	8
23	021	0002	01	CARBONEROS(NUCLEO)	SI	NO	M	28	191
23	021	0004	01	MESA (LA)(NUCLEO)	SI	NO	M	2	16
TOTAL NÚCLEO									215
TOTAL DISEMINADO									0
TOTAL MUNICIPIO									215

ENCUESTA DE INFRAESTRUCTURA Y EQUIPAMIENTOS LOCALES- 2010

DIPUTACIÓN PROVINCIAL DE JAÉN

MUNICIPIO:

CARBONEROS

Provincia:

23

Isla:

Municipio

021



CUADRO 48

10. OTRAS INFORMACIONES MUNICIPALES

NÚCLEO DE POBLACIÓN					RECEPCIÓN TV		TELEFONÍA MOVIL		CORREO	BANDA ANCHA						CAPI	CALIDAD SUMIN. ENERGÍA		ALUMBR.PÚBLICO AMB.SIN SERV.	
Provincia	Municipio	Entidad	Núcleo	Denominación	Antena	Cable	Gsm	Umts		Rd	Xd	Wi	Ca	Rb	St		Electr.	Gas	Viv afec	Long calle
					CI	CI	CI	CI	CI	CI	CI	CI	CI	CI	CI	CI	nº	m		

ENCUESTA DE INFRAESTRUCTURA Y EQUIPAMIENTOS LOCALES- 2010

DIPUTACIÓN PROVINCIAL DE JAÉN

MUNICIPIO:

CARBONEROS

Provincia:

23

Isla:

Municipio

021



CUADRO 49

11. INSTALACIONES DEPORTIVAS DE USO PÚBLICO

11.1 Características de las Instalaciones.

CÓDIGO DE IDENTIFICACIÓN				NOMBRE DE LA INSTALACIÓN	CARACTERÍSTICAS							
Tipo	Provincia	Municipio	Nº Orden		Tipo	Titular	Gestión	Superficie (m2)			Sin Barreras Arquitectónicas	Estado
					CI	CI	CI	Cubierta	Aire Libre	Solar	CI	
PI	23	021	001	Piscina Municipal	PI	MU	MU	658	5.371	6.029	SI	B
TJ	23	021	002	Campo de Futbol J.A. Alonso	TJ	MU	MU	0	6.413	6.413	SI	B
GI	23	021	003	Gimnasio Los Alamos	GI	CA	CA	313	1.176	1.489	SI	B
PI	23	021	005	Vaso de Piscina Municipal	PI	MU	MU	0	328	328	SI	B
PI	23	021	006	Piscina de Chapoteo	PI	MU	MU	0	148	148	SI	B
GI	23	021	004	Gimnasio de mayores	GI	MU	MU	60	0	60	SI	R
TOTAL MUNICIPIO								1.031	13.436	14.467		

**ENCUESTA DE INFRAESTRUCTURA Y EQUIPAMIENTOS LOCALES- 2010****DIPUTACIÓN PROVINCIAL DE JAÉN****MUNICIPIO:****CARBONEROS****Provincia:****23****Isla:****Municipio****021****CUADRO 50****12. INSTALACIONES DEPORTIVAS DE USO PÚBLICO****12.2 Tipos de deportes de las Instalaciones.**

CÓDIGO DE IDENTIFICACIÓN				NOMBRE DE LA INSTALACIÓN	Tipo de deporte
Clave	Provincia	Municipio	Nº Orden		CI
ID	23	021	001	Piscina Municipal	NA
ID	23	021	002	Campo de Fútbol J.A. Alonso	FB
ID	23	021	003	Gimnasio Los Alamos	BC
ID	23	021	003	Gimnasio Los Alamos	BM
ID	23	021	003	Gimnasio Los Alamos	BV
ID	23	021	003	Gimnasio Los Alamos	GI
ID	23	021	003	Gimnasio Los Alamos	JU
ID	23	021	003	Gimnasio Los Alamos	TE
ID	23	021	005	Vaso de Piscina Municipal	NA
ID	23	021	006	Piscina de Chapoteo	NA
ID	23	021	004	Gimnasio de mayores	GI



ENCUESTA DE INFRAESTRUCTURA Y EQUIPAMIENTOS LOCALES- 2010					
DIPUTACIÓN PROVINCIAL DE JAÉN					
MUNICIPIO:	CARBONEROS				
Provincia:	23	Isla:		Municipio	021



CUADRO 51

12. OTRAS INSTALACIONES PÚBLICAS.

12.1 Centros Culturales y de Esparcimiento.

12.1.1 Características de las instalaciones.

CÓDIGO DE IDENTIFICACIÓN			NOMBRE DEL CENTRO	CARACTERÍSTICAS							
Provin-cia	Muni-cipio	Nº Orden		Tipo	Titular	Gestión	Superficie (m2)			Sin Barreras Arquitectonicas	Estado
				CI	CI	CI	Cubierta	Aire Libre	Solar	CI	
23	021	003	Hogar del Pensionista	HP	MU	MU	388	0	194	SI	B
23	021	002	Salon de Actos	CS	MU	MU	117	0	117	SI	B
23	021	001	Biblioteca	BI	MU	MU	117	0	117	SI	B
TOTAL MUNICIPIO							622	0	428		



ENCUESTA DE INFRAESTRUCTURA Y EQUIPAMIENTOS LOCALES- 2010

DIPUTACIÓN PROVINCIAL DE JAÉN

MUNICIPIO: CARBONEROS

Provincia: 23 Isla: Municipio 021



CUADRO 52

12. OTRAS INSTALACIONES PÚBLICAS.

12.1 Centros Culturales y de Esparcimiento.

12.1.2 Superficie de los Usos de los Centros.

CÓDIGO DE IDENTIFICACIÓN			NOMBRE DEL CENTRO	USO	SUPERFICIE CUBIERTA
Provin-cia	Muni-cipio	Nº Orden		Cl	m2
23	021	001	Biblioteca	BA	117
23	021	002	Salon de Actos	CV	117
23	021	003	Hogar del Pensionista	PN	388
TOTAL MUNICIPIO					622



ENCUESTA DE INFRAESTRUCTURA Y EQUIPAMIENTOS LOCALES- 2010

DIPUTACIÓN PROVINCIAL DE JAÉN

MUNICIPIO:

Provincia:

Isla:


Municipio



CUADRO 54

13. LONJAS, MERCADOS Y RECINTOS FERIALES.


CÓDIGO DE IDENTIFICACIÓN				NÚCLEO DE POBLACIÓN	NOMBRE DEL EQUIPAMIENTO	TIPO	TITULAR	GESTIÓN	SUPERFICIE (m2)			Sin Barreras Arquitectónicas	ESTADO
Clave	Provincia	Municipio	Nº Orden						Cubierta	Aire Libre	Solar		
					CI	CI	CI	CI				CI	CI
TOTAL MUNICIPIO									#Error	#Error	#Error		

	ENCUESTA DE INFRAESTRUCTURA Y EQUIPAMIENTOS LOCALES- 2010				
	DIPUTACIÓN PROVINCIAL DE JAÉN				
	MUNICIPIO:		CARBONEROS		
	Provincia:	23	Isla:		Municipio



CUADRO 56
15. CEMENTERIOS


CÓDIGO DE IDENTIFICACIÓN				NÚCLEO DE POBLACIÓN	NOMBRE DEL CEMENTERIO	TITULAR	DISTANCIA AL NÚCLEO	ESTADO DE ACCESO	CAPILLA	DEPÓSITO	AMPLIACIÓN	GRADO DE SATURACIÓN	SUPERFICIE TOTAL	Sin Barreras Arquitectónicas	CREMATORIO
Clave	Provincia	Municipio	Nº Orden			CI	Km	CI	CI	CI	CI	CI	%	m2	CI
CE	23	021	001	CARBONEROS(NUCLEO)	Cementerio Municipal	MU	0	B	NO	NO	SI	80	2.028	SI	NO
TOTAL MUNICIPIO													2.028		

	ENCUESTA DE INFRAESTRUCTURA Y EQUIPAMIENTOS LOCALES- 2010				
	DIPUTACIÓN PROVINCIAL DE JAÉN				
	MUNICIPIO: _____				
Provincia:		Isla:		Municipio	



CUADRO 57
16. TANATORIOS



CÓDIGO DE IDENTIFICACIÓN				NÚCLEO DE POBLACIÓN	NOMBRE DEL TANATORIO	TITULAR	GESTIÓN	CARACTERÍSTICAS						
Clave	Provincia	Municipio	Nº Orden					Superficie (m2)			Salas	Sin Barreras Arquitectónicas	Estado	
								Cubierta	Aire libre	Solar	nº	CI	CI	
TOTAL MUNICIPIO								#Error	#Error	#Error	#Error			

	ENCUESTA DE INFRAESTRUCTURA Y EQUIPAMIENTOS LOCALES- 2010										
	DIPUTACIÓN PROVINCIAL DE JAÉN										
	MUNICIPIO:		CARBONEROS								
	Provincia:	23	Isla:		Municipio	021					



CUADRO 58
17. CENTROS SANITARIOS



CÓDIGO DE IDENTIFICACIÓN				NÚCLEO DE POBLACIÓN	NOMBRE DEL CENTRO	TIPO	TITULAR	GESTIÓN	SUPERFICIE (m2)			UCI	CAMAS	Sin Barreras Arquitectónicas	ESTADO
Clave	Provincia	Municipio	Nº Orden						CI	CI	CI				
SA	23	021	001	CARBONEROS(NUCLEO)	Consultorio Medico	CLO	MUN	SAS	159	0	159	NO	0	SI	E
SA	23	021	002	MESA (LA)(NUCLEO)	Consultorio Medico	CLO	MUN	SAS	60	0	60	NO	0	SI	R
TOTAL MUNICIPIO									219	0	219				

	ENCUESTA DE INFRAESTRUCTURA Y EQUIPAMIENTOS LOCALES- 2010						
	DIPUTACIÓN PROVINCIAL DE JAÉN						
	MUNICIPIO:		CARBONEROS				
	Provincia:	23	Isla:		Municipio	021	

CUADRO 59

18. CENTROS ASISTENCIALES

CÓDIGO DE IDENTIFICACIÓN				NÚCLEO DE POBLACIÓN	NOMBRE DEL CENTRO	TIPO	TITULAR	GESTIÓN	PLAZAS	SUPERFICIE (m2)			Sin Barreras Arquitectónicas	ESTADO
Clave	Provincia	Municipio	Nº Orden							CI	CI	Km		
AS	23	021	001	CARBONEROS(NUCLEO)	Guarderia Temporera	GI	MU	MU	30	95	0	95	SI	R
TOTAL MUNICIPIO									30	95	0	95		

	ENCUESTA DE INFRAESTRUCTURA Y EQUIPAMIENTOS LOCALES- 2010						
	DIPUTACIÓN PROVINCIAL DE JAÉN						
	MUNICIPIO:		CARBONEROS				
	Provincia:	23	Isla:		Municipio	021	

CUADRO 60

19 CENTROS DE ENSEÑANZA

19.1. Características de los Centros.

CÓDIGO DE IDENTIFICACIÓN				NÚCLEO DE POBLACIÓN	NOMBRE DEL CENTRO	Ámbito	Titular	SUPERFICIE (m2)			Sin Barreras Arquitectónicas	ESTADO
Clave	Provincia	Municipio	Nº Orden					Cl	Cl	Cubierta		
EN	23	021	002	CARBONEROS(NUCLEO)	Centro de Educacion de Adultos	L	CE	40	0	40	SI	B
EN	23	021	001	CARBONEROS(NUCLEO)	CP. Los Alamos	L	CE	614	4.065	4.679	SI	B
TOTAL MUNICIPIO								654	4.065	4.719		

	ENCUESTA DE INFRAESTRUCTURA Y EQUIPAMIENTOS LOCALES- 2010				
	DIPUTACIÓN PROVINCIAL DE JAÉN				
	MUNICIPIO:	CARBONEROS			
	Provincia:	23	Isla:		Municipio




CUADRO 61

19 CENTROS DE ENSEÑANZA

19.2. Niveles de enseñanza de los Centros.

CÓDIGO DE IDENTIFICACIÓN				NÚCLEO DE POBLACIÓN	NOMBRE DEL CENTRO	Nivel	CENTROS NO UNIVERSITARIOS		
Clave	Provincia	Municipio	Nº Orden				Cl	Unidades	Plazas
EN	23	021	001	CARBONEROS(NUCLEO)	CP. Los Alamos	ESO	2	50	11
EN	23	021	001	CARBONEROS(NUCLEO)	CP. Los Alamos	ESP	1	10	4
EN	23	021	001	CARBONEROS(NUCLEO)	CP. Los Alamos	INF	3	75	22
EN	23	021	001	CARBONEROS(NUCLEO)	CP. Los Alamos	PRI	6	150	37
EN	23	021	002	CARBONEROS(NUCLEO)	Centro de Educacion de Adultos	OTR	1	25	7
TOTAL MUNICIPIO							13	310	81

	ENCUESTA DE INFRAESTRUCTURA Y EQUIPAMIENTOS LOCALES- 2010					
	DIPUTACIÓN PROVINCIAL DE JAÉN					
	MUNICIPIO:		CARBONEROS			
	Provincia:	23	Isla:		Municipio	021




CUADRO 63

21. CASAS CONSISTORIALES Y OTROS EQUIPAMIENTOS DE USO O TITULARIDAD MUNICIPAL

21.1 Características de los equipamientos.

CÓDIGO DE IDENTIFICACIÓN				NÚCLEO DE POBLACIÓN	NOMBRE DEL EQUIPAMIENTO	TIPO	TITULAR	TENENCIA	SUPERFICIE (m2)			Sin Barreras Arquitectónicas	ESTADO
Clave	Provincia	Municipio	Nº Orden						Cubierta	Aire Libre	Solar		
CC	23	021	001	CARBONEROS(NUCLEO)	Casa Consistorial	AY	MU	MU	355	132	310	SI	R
CC	23	021	002	CARBONEROS(NUCLEO)	Almacen Municipal (antiguas viviendas m	OT	MU	MU	190	537	727	SI	M
CC	23	021	003	CARBONEROS(NUCLEO)	Posito de Labradores	OT	MU	MU	234	130	247	SI	R
CC	23	021	006	CARBONEROS(NUCLEO)	3 Naves Municipales	OT	MU	MU	300	0	300	NO	M
CC	23	021	008	CARBONEROS(NUCLEO)	Dos Naves Municipales	OT	MU	MU	420	0	420	SI	B
CC	23	021	007	MESA (LA)(NUCLEO)	Edificio Multiple (antigua vivienda munic	OT	MU	MU	150	90	240	SI	R
TOTAL MUNICIPIO									1.649	889	2.244		

	ENCUESTA DE INFRAESTRUCTURA Y EQUIPAMIENTOS LOCALES- 2010				
	DIPUTACIÓN PROVINCIAL DE JAÉN				
	MUNICIPIO:		CARBONEROS		
	Provincia:	23	Isla:		Municipio




CUADRO 64

21 CASAS CONSISTORIALES Y OTROS EQUIPAMIENTOS DE USO O TITULARIDAD MUNICIPAL

21.2 Superficies de los usos de las Casas Consistoriales y otros equipamientos.

CÓDIGO DE IDENTIFICACIÓN				NÚCLEO DE POBLACIÓN	NOMBRE DEL EQUIPAMIENTO	USO	SUPERFICIE CUBIERTA
Clave	Provincia	Municipio	Nº Orden			CI	m2
CC	23	021	001	CARBONEROS(NUCLEO)	Casa Consistorial	AM	355
CC	23	021	002	CARBONEROS(NUCLEO)	Almacen Municipal (antiguas viviendas maestros)	AA	190
CC	23	021	003	CARBONEROS(NUCLEO)	Posito de Labradores	BA	117
CC	23	021	003	CARBONEROS(NUCLEO)	Posito de Labradores	SO	117
CC	23	021	006	CARBONEROS(NUCLEO)	3 Naves Municipales	AA	300
CC	23	021	008	CARBONEROS(NUCLEO)	Dos Naves Municipales	AA	420
CC	23	021	007	MESA (LA)(NUCLEO)	Edificio Multiple (antigua vivienda municipal)	OT	150

	ENCUESTA DE INFRAESTRUCTURA Y EQUIPAMIENTOS LOCALES- 2010					
	DIPUTACIÓN PROVINCIAL DE JAÉN					
	MUNICIPIO:		CARBONEROS			
	Provincia:	23	Isla:		Municipio	021



CUADRO 65

22. EDIFICIOS DE TITULARIDAD PUBLICA SIN USO

CÓDIGO DE IDENTIFICACIÓN				NÚCLEO DE POBLACIÓN	NOMBRE DEL EQUIPAMIENTO	TITUL.	SUPERFICIE (m2)			ESTADO	USO ANTERIOR
Clave	Provincia	Municipio	Nº Orden				CI	Cubierta	Aire Libre		
SU	23	021	005	CARBONEROS(NUCLEO)	Antiguo Cuartel	MU	1.160	200	1.360	M	CR
SU	23	021	004	MESA (LA)(NUCLEO)	Antiguas Escuelas	MU	322	193	515	R	CE
TOTAL MUNICIPIO							1.482	393	1.875		