

Encuesta de Infraestructura y Equipamientos Locales

Fase de 2010

Cuestionario

23

020

CANENA





ENCUESTA DE INFRAESTRUCTURA Y EQUIPAMIENTOS LOCALES- 2010

DIPUTACIÓN PROVINCIAL DE JAÉN

MUNICIPIO: CANENA

Provincia: 23 **Isla:** **Municipio** 020



CUADRO 01

1. INFORMACION DEMOGRÁFICA

1.1 Población, viviendas y accesibilidad de los núcleos.

1.1.1 Núcleos de población encuestados. 1

ent	núc	Núcleo de población	PADRON 2009	Poblacion estacional máxima	Altitud	Viviendas Familiares	Plazas Hoteleras	Plazas de Turismo Rural	Accesibilidad
0001	01	CANENA(NUCLEO)	2.076	3.130	546	954	154	0	NO
TOTAL NÚCLEO			2.076	3.130		954	154	0	
TOTAL DISEMINADO			7	15		5	0	0	
TOTAL MUNICIPIO			2.083	3.145		959	154	0	

ENCUESTA DE INFRAESTRUCTURA Y EQUIPAMIENTOS LOCALES- 2010

DIPUTACIÓN PROVINCIAL DE JAÉN

MUNICIPIO: CANENA**Provincia:** 23 **Isla:** **Municipio** 020**CUADRO 02****2. PLANEAMIENTO URBANÍSTICO**

FIGURA DE PLANEAMIENTO			Superficie Municipio	Publicación B.O.	Suelo Urbanizado	Suelo Rural	Suelo Rural Preservado
Tipo	Estado Tramitación	Denominación	Hectáreas	Fecha	Hectáreas	Hectáreas	Hectáreas
N.M	AD	MOD.NORMAS SUBSIDIARIAS	1.430,00	28/01/2008	47,47	1.363,15	19,38

ENCUESTA DE INFRAESTRUCTURA Y EQUIPAMIENTOS LOCALES- 2010

DIPUTACIÓN PROVINCIAL DE JAÉN

MUNICIPIO: CANENA

Provincia: 23 **Isla:** **Municipio** 020



CUADRO 03
3. OTROS SERVICIOS DEL MUNICIPIO

3.1. Municipios encuestados.

SEDE WEB MUNICIPAL			ORDENANZAS SOTERRA- MIENTO	ENERGÍAS ALTERNATIVAS								Cobertura a Telefonía Movil	TV Digital por Cable
Información general	Información turística	Gobierno electrónico		Energía eólica	KW eólica	Energía solar	KW solar	Planta Mareomotriz	KW Mareo-motriz	Otras Energías	KW Otras		
CI	CI	CI	CL	CI	Kw	CI	Kw	CI	Kw	CI	Kw	CI	CI
SI	SI	SI	NO	NO	0	SI	420	NO	0	NO	0	SI	NO
TOTAL MUNICIPIO					0		420		0		0		

ENCUESTA DE INFRAESTRUCTURA Y EQUIPAMIENTOS LOCALES- 2010



DIPUTACIÓN PROVINCIAL DE JAÉN

MUNICIPIO: CANENA

Provincia: 23 **Isla:** **Municipio** 020




CUADRO 04

4. CARRETERAS

4.1. Tramos de carretera existentes en el término municipal.

PRO-VIN-CIA	CARRE-TERA	MUNI-CIPIO	Nombre de Carretera	CARACTERÍSTICAS DE LOS TRAMOS DE CARRETERA EN EL MUNICIPIO													
				Puntos kilométricos		Titular	Ges-tión	Señaliza-ción	Firme		Ancho	Longitud	Pasos a nivel	Dimen-siona-miento	Características del trazado		
				Inicio	Final				Cl	Cl					Cl	Cl	m
				Cl	Cl	Cl	Cl	Cl	Cl	Cl	Cl	Cl	Cl	Cl	Cl	Cl	Cl
23	JV-6041	020	CANENA A SALTO ESCUDE	14,2	17,5	PR	PR	V	MB	B	4,5	3,4	0	BD	NO	NO	NO
23	N-322	020	CORDOBA A VALENCIA	14,8	19,1	ES	ES	A	RA	B	10,0	4,3	0	MD	NO	NO	NO
TOTAL MUNICIPIO												7,7					

		ENCUESTA DE INFRAESTRUCTURA Y EQUIPAMIENTOS LOCALES- 2010			
		DIPUTACIÓN PROVINCIAL DE JAÉN			
MUNICIPIO:		CANENA			
Provincia:	23	Isla:		Municipio	020



CUADRO 05

5. INFRAESTRUCTURAS VIARIAS.

5.1. Superficie pavimentada y no pavimentada de Travesías, Calles, Plazas y Otros Viarios.

NÚCLEOS DE POBLACIÓN					CARACTERÍSTICAS				
Provincia	Municipio	Entidad	Núcleo	NOMBRE	Tipo	Estado	Longitud	Superficie	Viviendas sin acceso pavimentado
					Cl	Cl	m	m2	nº
23	020	0001	01	CANENA(NUCLEO)	CA	B	7.485	56.654	0
23	020	0001	01	CANENA(NUCLEO)	CA	M	1.698	9.937	0
23	020	0001	01	CANENA(NUCLEO)	CA	NP	247	2.126	0
23	020	0001	01	CANENA(NUCLEO)	CA	R	2.594	16.267	0
23	020	0001	01	CANENA(NUCLEO)	OT	B	222	1.019	0
23	020	0001	01	CANENA(NUCLEO)	TR	B	1.122	10.244	0
23	020	0001	01	CANENA(NUCLEO)	TR	M	391	2.346	0
23	020	0001	01	CANENA(NUCLEO)	TR	R	714	4.123	0

ENCUESTA DE INFRAESTRUCTURA Y EQUIPAMIENTOS LOCALES- 2010GOBIERNO
DE ESPAÑA
MINISTERIO
DE POLÍTICA
TERRITORIAL

DIPUTACIÓN PROVINCIAL DE JAÉN

MUNICIPIO:**Provincia:****Isla:****Municipio****CUADRO 10****6. ABASTECIMIENTO DE AGUA****6.1. Traídas de agua.****6.1.5. Identificación de las conducciones en el municipio encuestado.**

CÓDIGO DE IDENTIFICACIÓN DE LA CONDUCCIÓN			
Conducción	Provincia	Municipio	Nº de Orden
CI			

ENCUESTA DE INFRAESTRUCTURA Y EQUIPAMIENTOS LOCALES- 2010

DIPUTACIÓN PROVINCIAL DE JAÉN

MUNICIPIO: CANENA

Provincia: 23 **Isla:** **Municipio** 020




CUADRO 06

6. ABASTECIMIENTO DE AGUA

6.1. Traidas de agua.

6.1.1. Identificación de las captaciones de agua que dan servicio a los núcleos de población del municipio encuestado.

NÚCLEOS DE POBLACIÓN					CÓDIGO DE IDENTIFICACIÓN DE LA CAPTACIÓN				
Provincia	Municipio	Entidad	Núcleo	NOMBRE	Captación	Provincia	Municipio	Nº de orden	Nombre de la captación
					CI	CI	CI	CI	CI
23	020	0001	01	CANENA(NUCLEO)	CA	23	048	001	El Batanejo
23	020	0001	01	CANENA(NUCLEO)	CA	23	048	002	Vado del Perro
23	020	0001	01	CANENA(NUCLEO)	CA	23	080	003	Carachos I
23	020	0001	01	CANENA(NUCLEO)	CA	23	080	004	Carachos II
23	020	0001	01	CANENA(NUCLEO)	CA	23	080	005	Carachos III
23	020	0001	01	CANENA(NUCLEO)	CA	23	095	001	Emb.del Aguascebas
23	020	0001	01	CANENA(NUCLEO)	CA	23	095	002	RI.Mogon
23	020	0001	01	CANENA(NUCLEO)	CA	23	095	003	Prado de los Chopos
23	020	0001	01	CANENA(NUCLEO)	CA	23	095	004	Cañada del avellano

		ENCUESTA DE INFRAESTRUCTURA Y EQUIPAMIENTOS LOCALES- 2010					
		DIPUTACIÓN PROVINCIAL DE JAÉN					
		MUNICIPIO:		CANENA			
		Provincia:	23	Isla:		Municipio	020




CUADRO 09

6. ABASTECIMIENTO DE AGUA

6.1. Traidas de agua.

6.1.4. Identificación de las conducciones que dan servicio a los núcleos de población del municipio encuestado.

NÚCLEOS DE POBLACIÓN					CÓDIGO DE IDENTIFICACIÓN DE LA CONDUCCIÓN			
Provincia	Municipio	Entidad	Núcleo	NOMBRE	Conducción	Provincia	Municipio	Nº de Orden
					CI			
23	020	0001	01	CANENA(NUCLEO)	CN	23	009	208
23	020	0001	01	CANENA(NUCLEO)	CN	23	048	218
23	020	0001	01	CANENA(NUCLEO)	CN	23	048	231
23	020	0001	01	CANENA(NUCLEO)	CN	23	048	232
23	020	0001	01	CANENA(NUCLEO)	CN	23	074	229
23	020	0001	01	CANENA(NUCLEO)	CN	23	080	234
23	020	0001	01	CANENA(NUCLEO)	CN	23	080	235
23	020	0001	01	CANENA(NUCLEO)	CN	23	080	236
23	020	0001	01	CANENA(NUCLEO)	CN	23	095	201
23	020	0001	01	CANENA(NUCLEO)	CN	23	095	216
23	020	0001	01	CANENA(NUCLEO)	CN	23	095	217
23	020	0001	01	CANENA(NUCLEO)	CN	23	095	219
23	020	0001	01	CANENA(NUCLEO)	CN	23	095	223
23	020	0001	01	CANENA(NUCLEO)	CN	23	095	233

	ENCUESTA DE INFRAESTRUCTURA Y EQUIPAMIENTOS LOCALES- 2010				
	DIPUTACIÓN PROVINCIAL DE JAÉN				
	MUNICIPIO:				
	Provincia:		Isla:		Municipio




CUADRO 12


6. ABASTECIMIENTO DE AGUA

6.1 Traidas de agua.

6.1.7. Características de los tramos de conducciones en el municipio encuestado.

CÓDIGO DE IDENTIFICACIÓN				CARACTERÍSTICAS DE LA CONDUCCIÓN				
Clave	Provincia	Municipio	Orden	Tipo	Estado	Titular	Gestión	Longitud
				Cl	Cl	Cl	Cl	m
TOTAL MUNICIPIO								#Error


	ENCUESTA DE INFRAESTRUCTURA Y EQUIPAMIENTOS LOCALES- 2010				
	DIPUTACIÓN PROVINCIAL DE JAÉN				
	MUNICIPIO:		CANENA		
	Provincia:	23	Isla:		Municipio



DIPUTACIÓN
DE JAÉN

CUADRO 56
15. CEMENTERIOS

CÓDIGO DE IDENTIFICACIÓN				NÚCLEO DE POBLACIÓN	NOMBRE DEL CEMENTERIO	TITULAR	DISTANCIA AL NÚCLEO	ESTADO DE ACCESO	CAPILLA	DEPÓSITO	AMPLIACIÓN	GRADO DE SATURACIÓN	SUPERFICIE TOTAL	Sin Barreras Arquitectónicas	CREMATORIO
Clave	Provincia	Municipio	Nº Orden												
CE	23	020	001	CANENA(NUCLEO)	Cementerio Municipal	MU	0,2	M	MO	SI	SI	85	6.000	SI	NO
TOTAL MUNICIPIO													6.000		

	ENCUESTA DE INFRAESTRUCTURA Y EQUIPAMIENTOS LOCALES- 2010				
	DIPUTACIÓN PROVINCIAL DE JAÉN				
	MUNICIPIO:				
	Provincia:		Isla:		Municipio




CUADRO 12

6. ABASTECIMIENTO DE AGUA

6.1 Traidas de agua.

6.1.7. Características de los tramos de conducciones en el municipio encuestado.

CÓDIGO DE IDENTIFICACIÓN				CARACTERÍSTICAS DE LA CONDUCCIÓN				
Clave	Provincia	Municipio	Orden	Tipo	Estado	Titular	Gestión	Longitud
				Cl	Cl	Cl	Cl	m
TOTAL MUNICIPIO								#Error

	ENCUESTA DE INFRAESTRUCTURA Y EQUIPAMIENTOS LOCALES- 2010				
	DIPUTACIÓN PROVINCIAL DE JAÉN				
	MUNICIPIO:				
	Provincia:		Isla:		Municipio




CUADRO 13

6. ABASTECIMIENTO DE AGUA

6.1 Traidas de agua.

6.1.8. Características de los tramos de conducciones encuestadas, ubicadas en municipios mayores de 50.000 habitan

CÓDIGO DE IDENTIFICACIÓN				CARACTERÍSTICAS DE LA CONDUCCIÓN				
Clave	Provincia	Municipio	Orden	Tipo	Estado	Titular	Gestión	Longitud
				Cl	Cl	Cl	Cl	m
TOTAL MUNICIPIO								#Error

		ENCUESTA DE INFRAESTRUCTURA Y EQUIPAMIENTOS LOCALES- 2010					
		DIPUTACIÓN PROVINCIAL DE JAÉN					
		MUNICIPIO:		CANENA			
		Provincia:	23	Isla:		Municipio	020




CUADRO 14

6. ABASTECIMIENTO DE AGUA

6.1 Traidas de agua.

6.1.9. Identificación de los depósitos de agua que dan servicio a los núcleos de población del municipio encuestado.

NÚCLEO DE POBLACIÓN					CÓDIGO DE IDENTIFICACIÓN			
Provin- cia	Muni- cipio	Entidad	Núcleo	NOMBRE	Depósitos	Provincia	Municipio	Nº de Orden
					CI			
23	020	0001	01	CANENA(NUCLEO)	DE	23	009	001
23	020	0001	01	CANENA(NUCLEO)	DE	23	020	001
23	020	0001	01	CANENA(NUCLEO)	DE	23	048	002
23	020	0001	01	CANENA(NUCLEO)	DE	23	074	001
23	020	0001	01	CANENA(NUCLEO)	DE	23	092	001
23	020	0001	01	CANENA(NUCLEO)	DE	23	092	003
23	020	0001	01	CANENA(NUCLEO)	DE	23	095	001

		ENCUESTA DE INFRAESTRUCTURA Y EQUIPAMIENTOS LOCALES- 2010					
		DIPUTACIÓN PROVINCIAL DE JAÉN					
		MUNICIPIO:		CANENA			
Provincia:	23	Isla:		Municipio	020		




CUADRO 15

6. ABASTECIMIENTO DE AGUA

6.1 Traidas de agua.

6.1.10. Características de los depósitos de agua en el municipio encuestado.

CÓDIGO DE IDENTIFICACIÓN				CARACTERÍSTICAS DE LOS DEPÓSITOS							
Clave	Provincia	Municipio	Nº Orden	Tipo	Titular	Gestión	Capacidad	Estado	Protección	Limpieza	Contador
				Cl	Cl	Cl	m3	Cl	Cl	nº	Cl
DE	23	020	001	SE	MU	CO	639	B	NO	2.005	NO
TOTAL MUNICIPIO							639			2.005	

		ENCUESTA DE INFRAESTRUCTURA Y EQUIPAMIENTOS LOCALES- 2010					
		DIPUTACIÓN PROVINCIAL DE JAÉN					
		MUNICIPIO:					
		Provincia:		Isla:		Municipio	





CUADRO 16

6. ABASTECIMIENTO DE AGUA

6.1 Traidas de agua.

6.1.11. Características de los depósitos de agua encuestados, ubicados en municipios mayores de 50,000 habitantes

CÓDIGO DE IDENTIFICACIÓN				CARACTERÍSTICAS DE LOS DEPÓSITOS							
Clave	Provincia	Municipio	Nº Orden	Tipo	Titular	Gestión	Capacidad	Estado	Protección	Limpieza	Contador
				Cl	Cl	Cl	m3	Cl	Cl	nº	Cl
TOTAL MUNICIPIO							#Error			#Error	

	ENCUESTA DE INFRAESTRUCTURA Y EQUIPAMIENTOS LOCALES- 2010					
	DIPUTACIÓN PROVINCIAL DE JAÉN					
	MUNICIPIO:		CANENA			
	Provincia:	23	Isla:		Municipio	

CUADRO 17

6. ABASTECIMIENTO DE AGUA

6.1 Traídas de agua.

6.1.12. Identificación de las instalaciones de tratamiento de potabilización que dan servicio a los núcleos de población del municipio encuestado.

NÚCLEOS DE POBLACIÓN					CÓDIGO DE IDENTIFICACIÓN DE LA INSTALACIÓN			
Provincia	Municipio	Entidad	Núcleo	NOMBRE	Tratamiento de potabilizac.	Provincia	Municipio	Nº de Orden
					CI			
23	020	0001	01	CANENA(NUCLEO)	TP	23	048	001

		ENCUESTA DE INFRAESTRUCTURA Y EQUIPAMIENTOS LOCALES- 2010					
		DIPUTACIÓN PROVINCIAL DE JAÉN					
MUNICIPIO:		CANENA					
Provincia:	23	Isla:		Municipio	020		



CUADRO 21

6. ABASTECIMIENTO DE AGUA

6.2 Distribución de agua

6.2.2 Características y elementos del servicio de abastecimiento de agua

6.2.2.2. Núcleos de población encuestados. 2.

Núcleo de Población			CARACTERÍSTICAS DEL SERVICIO					ELEMENTOS ACCESORIOS						CISTERNA
			Dotación de agua		Conta- dores	Tasa	Año de instala- ción	Hidrantes		Válvulas		Bocas de riego		
			Disponi- bilidad	Restri- cciones				Sufi- ciencia	Estado	Sufi- ciencia	Estado	Sufi- ciencia	Estado	
0001	01	CANENA(NUCLEO)	SF	NO	SI	SI	1950	NO		SF	B	SF	R	NO

ENCUESTA DE INFRAESTRUCTURA Y EQUIPAMIENTOS LOCALES- 2010

DIPUTACIÓN PROVINCIAL DE JAÉN

MUNICIPIO: CANENA

Provincia: 23 **Isla:** **Municipio** 020



CUADRO 22


6. ABASTECIMIENTO DE AGUA

6.2 Distribución de agua

6.2.2 Características y elementos del servicio de abastecimiento de agua

6.2.2.2. Núcleos de población encuestados. 3.

Núcleo de Población	CARACTERÍSTICAS DEL SERVICIO							DEFICIT RED DE DISTRIBUCION				
	Viviendas con servicio		Consumo		Deficiencias Presión		Pérdidas	Calidad	Longitud red	Viviendas afectadas red	Población afectada	
	Conectadas	No conect.	Invierno	Verano	Exceso	Defecto					Residente	Estacional
	nº	nº	m3/día	m3/día	nº	nº	%	Cl	m	nº	nº	nº
0001 01 CANENA(NUCLEO)	954	0	588	882	0	20	41	B	0	0	0	0
TOTAL NÚCLEO	954	0	588	882	0	20			0	0	0	0
TOTAL DISEMINADO	0	0	0	0	0	0			0	5	7	15
TOTAL MUNICIPIO	954	0	588	882	0	20			0	5	7	15

		ENCUESTA DE INFRAESTRUCTURA Y EQUIPAMIENTOS LOCALES- 2010					
		DIPUTACIÓN PROVINCIAL DE JAÉN					
MUNICIPIO:		CANENA					
Provincia:	23	Isla:		Municipio	020		




CUADRO 24

7. SANEAMIENTO Y DEPURACIÓN.

7.1 Sistema de Saneamiento.

7.1.1 Características de los tramos de red de alcantarillado interior.

NÚCLEOS DE POBLACIÓN					CARACTERÍSTICAS DE LA RED DE ALCANTARILLADO INTERIOR						
Provincia	Municipio	Entidad	Núcleo	NOMBRE	Tipo de material	Sistema de transporte	Estado	Tipo de red	Titular	Gestión	Longitud
					CI	CI	CI	CI	CI	CI	m
23	020	0001	01	CANENA(NUCLEO)	HO	GR	B	RE	MU	CO	3.282
23	020	0001	01	CANENA(NUCLEO)	HO	GR	M	RE	MU	CO	504
23	020	0001	01	CANENA(NUCLEO)	HO	GR	R	RE	MU	CO	5.331
23	020	0001	01	CANENA(NUCLEO)	PC	GR	B	RE	MU	CO	1.512
TOTAL NÚCLEO											10.629
TOTAL DISEMINADO											
TOTAL MUNICIPIO											

		ENCUESTA DE INFRAESTRUCTURA Y EQUIPAMIENTOS LOCALES- 2010					
		DIPUTACIÓN PROVINCIAL DE JAÉN					
		MUNICIPIO:		CANENA			
		Provincia:	23	Isla:		Municipio	020




CUADRO 25


7. SANEAMIENTO Y DEPURACIÓN

7.1 Sistema de saneamiento.

7.1.2 Identificación de los colectores generales que dan servicio a los núcleos de población del municipio encuestado.

NÚCLEO DE POBLACIÓN					CÓDIGO DE IDENTIFICACIÓN			
Provincia	Municipio	Entidad	Núcleo	NOMBRE	Colector	Provincia	Municipio	Nº de Orden
					CI			
23	020	0001	01	CANENA(NUCLEO)	CL	23	020	001
23	020	0001	01	CANENA(NUCLEO)	CL	23	020	002
23	020	0001	01	CANENA(NUCLEO)	CL	23	020	003

		ENCUESTA DE INFRAESTRUCTURA Y EQUIPAMIENTOS LOCALES- 2010			
		DIPUTACIÓN PROVINCIAL DE JAÉN			
		MUNICIPIO:	CANENA		
		Provincia:	23	Isla:	




CUADRO 26

7. SANEAMIENTO Y DEPURACIÓN

7.1 Sistema de saneamiento.

7.1.3 Identificación de los colectores generales en el municipio encuestado.

CÓDIGO DE IDENTIFICACIÓN			
Colector	Provincia	Municipio	Nº de Orden
CI			
CL	23	020	001
CL	23	020	002
CL	23	020	003

	ENCUESTA DE INFRAESTRUCTURA Y EQUIPAMIENTOS LOCALES- 2010				
	DIPUTACIÓN PROVINCIAL DE JAÉN				
	MUNICIPIO:				
	Provincia:		Isla:		Municipio




CUADRO 27

7. SANEAMIENTO Y DEPURACIÓN

7.1 Sistema de saneamiento.

7.1.4 Identificación de los colectores generales encuestados, ubicados en municipios mayores de 50.000 habitantes.

CÓDIGO DE IDENTIFICACIÓN			
Colector	Provincia	Municipio	Nº de Orden
CI			

	ENCUESTA DE INFRAESTRUCTURA Y EQUIPAMIENTOS LOCALES- 2010					
	DIPUTACIÓN PROVINCIAL DE JAÉN					
	MUNICIPIO:		CANENA			
	Provincia:	23	Isla:		Municipio	020



CUADRO 28

7. SANEAMIENTO Y DEPURACIÓN.

7.1 Sistema de Saneamiento.

7.1.5 Tramos de colectores generales en el municipio encuestado.

CÓDIGO DE IDENTIFICACIÓN				CARACTERÍSTICAS DE LOS COLECTORES GENERALES					
Clave	Provincia	Municipio	Nº	Tipo de material	Sistema de transporte	Estado	Titular	Gestión	Longitud
				Cl	Cl	Cl	Cl	Cl	m
CL	23	020	001	HO	GR	M	MU	CO	216
CL	23	020	002	HO	GR	B	MU	CO	198
CL	23	020	003	HO	GR	B	MU	CO	362
CL	23	020	003	PC	GR	B	MU	CO	92
TOTAL MUNICIPIO									868

ENCUESTA DE INFRAESTRUCTURA Y EQUIPAMIENTOS LOCALES- 2010

DIPUTACIÓN PROVINCIAL DE JAÉN

MUNICIPIO:

CANENA

Provincia:

23

Isla:

Municipio

020




CUADRO 30

7. SANEAMIENTO Y DEPURACIÓN

7.1 Sistema de saneamiento.

7.1.7 Identificación de los EMISARIOS que dan servicio a los núcleos de población del municipio encuestado.

NÚCLEO DE POBLACIÓN						CÓDIGO DE IDENTIFICACIÓN DE LOS EMISARIOS			
						Emisario	Provincia	Municipio	Nº de Orden
Clave	Provincia	Municipio	Entidad	Núcleo	Denominación	CI			
EM	23	020	0001	01	CANENA(NUCLEO)	EM	23	020	001
EM	23	020	0001	01	CANENA(NUCLEO)	EM	23	020	002
EM	23	020	0001	01	CANENA(NUCLEO)	EM	23	020	003
EM	23	020	0001	01	CANENA(NUCLEO)	EM	23	020	004
EM	23	020	0001	01	CANENA(NUCLEO)	EM	23	020	005
EM	23	020	0001	01	CANENA(NUCLEO)	EM	23	020	006
EM	23	020	0001	01	CANENA(NUCLEO)	EM	23	020	007

		ENCUESTA DE INFRAESTRUCTURA Y EQUIPAMIENTOS LOCALES- 2010				
		DIPUTACIÓN PROVINCIAL DE JAÉN				
MUNICIPIO:		CANENA				
Provincia:	23	Isla:		Municipio	020	




CUADRO 31

7. SANEAMIENTO Y DEPURACIÓN

7.1 Sistema de saneamiento.

7.1.8 Identificación de los EMISARIOS en el municipio encuestado.

CÓDIGO DE IDENTIFICACIÓN				PUNTO DE VERTIDO		DISTANCIA
Clave	Provincia	Municipio	Nº	Tipo de vertido	Zona de vertido	
				CI	CI	
EM	23	020	001	AD	ZM	138
EM	23	020	002	AD	ZM	30
EM	23	020	003	AD	ZM	30
EM	23	020	004	AD	ZM	70
EM	23	020	005	AD	ZM	100
EM	23	020	006	AD	ZM	120
EM	23	020	007	AD	ZM	1

	ENCUESTA DE INFRAESTRUCTURA Y EQUIPAMIENTOS LOCALES- 2010				
	DIPUTACIÓN PROVINCIAL DE JAÉN				
	MUNICIPIO:				
	Provincia:		Isla:		Municipio





CUADRO 32

7. SANEAMIENTO Y DEPURACIÓN

7.1 Sistema de saneamiento.

7.1.9 Identificación de los EMISARIOS, ubicados en municipios mayores de 50.000 habitantes.

CÓDIGO DE IDENTIFICACIÓN				PUNTO DE VERTIDO		DISTANCIA
				Tipo de vertido	Zona de vertido	
Clave	Provincia	Municipio	Nº	CI	CI	

	ENCUESTA DE INFRAESTRUCTURA Y EQUIPAMIENTOS LOCALES- 2010						
	DIPUTACIÓN PROVINCIAL DE JAÉN						
	MUNICIPIO:		CANENA				
	Provincia:	23	Isla:		Municipio	020	


CUADRO 33

7. SANEAMIENTO Y DEPURACIÓN

7.1 Sistema de saneamiento.

7.1.10 Características de los tramos de emisarios en el municipio encuestado.

CÓDIGO DE IDENTIFICACIÓN				CARACTERÍSTICAS DE LOS TRAMOS DE EMISARIOS			
				Tipo de material	Estado	Longitud del tramo	
						Terrestre	Marítima
Clave	Provincia	Municipio	Nº	CI	CI	m	m
EM	23	020	001	HO	R	72	0
EM	23	020	001	HO	B	1.060	0
EM	23	020	002	HO	R	176	0
EM	23	020	003	HO	B	113	0
EM	23	020	004	PC	B	128	0
EM	23	020	005	HO	R	228	0
EM	23	020	006	HO	R	323	0
EM	23	020	007	HO	B	240	0
TOTAL MUNICIPIO						2.340	0

	ENCUESTA DE INFRAESTRUCTURA Y EQUIPAMIENTOS LOCALES- 2010				
	DIPUTACIÓN PROVINCIAL DE JAÉN				
	MUNICIPIO:				
	Provincia:		Isla:		Municipio



CUADRO 34

7. SANEAMIENTO Y DEPURACIÓN

7.1 Sistema de saneamiento.

7.1.11 Características de los tramos de emisarios encuestados, ubicados en municipios mayores de 50.000 habitante

CÓDIGO DE IDENTIFICACIÓN				CARACTERÍSTICAS DE LOS TRAMOS DE EMISARIOS			
				Tipo de material	Estado	Longitud del tramo	
						Terrestre	Marítima
Clave	Provincia	Municipio	Nº	CI	CI	m	m
TOTAL MUNICIPIO						#Error	#Error

ENCUESTA DE INFRAESTRUCTURA Y EQUIPAMIENTOS LOCALES- 2010



GOBIERNO DE ESPAÑA
MINISTERIO DE POLÍTICA TERRITORIAL

DIPUTACIÓN PROVINCIAL DE JAÉN


MUNICIPIO: CANENA

Provincia: 23 **Isla:** **Municipio** 020



CUADRO 35
7. SANEAMIENTO Y DEPURACIÓN
 7.1 Sistema de saneamiento.
 7.1.12. Características del servicio de alcantarillado
 7.1.12.1. Nucleos de poblacion encuestados. 5

Núcleo de Población	ELEMENTOS ACCESORIOS				CARACTERÍSTICAS DEL SERVICIO			DÉFICIT DE ALCANTARILLADO				CAUDAL m3/año				
	Pozos	Sumideros	Aliviadero		Calidad	Viviendas con servicio		Longitud red	Viviendas afectadas	Población afectada		Desagüe	Tratado	Reutilizado		
			Con acumulac.	Sin Acumulac.		Conect.	No conect.			Residente	Estacional			Urbano	Rústico	Industrial
	CI	CI	CI	CI	CI	nº	nº	m	nº	nº	nº					
0001 01 CANENA(NUCLEO)	SF	IN	NO	NO	R	946	8	0	0	0	0	258.887	0	0	0	0
TOTAL NÚCLEO						946	8	0	0	0	0	258.887	0	0	0	0
TOTAL DISEMINADO						0	0	0	5	7	15	0	0			
TOTAL MUNICIPIO						946	8	0	5	7	15	258.887	0	0	0	0

		ENCUESTA DE INFRAESTRUCTURA Y EQUIPAMIENTOS LOCALES- 2010					
		DIPUTACIÓN PROVINCIAL DE JAÉN					
		MUNICIPIO:		CANENA			
		Provincia:	23	Isla:		Municipio	020



CUADRO 42

8. RECOGIDA Y ELIMINACION DE RESIDUOS URBANOS.

8.1 Recogida de residuos urbanos.

Núcleo de Población			RECOGIDA DE RESIDUOS URBANOS					
			Tipo de recogida	Gestión	Periodicidad	Calidad	Producción	Contenedores
			CI	CI	CI	CI	Tm	nº
0001	01	CANENA(NUCLEO)	PA	CON	QU	AD	132	11
0001	01	CANENA(NUCLEO)	PI	CON	OT	AD	24	4
0001	01	CANENA(NUCLEO)	PL	CON	QU	AD	72	12
0001	01	CANENA(NUCLEO)	RN	CON	AL	AD	694	50
0001	01	CANENA(NUCLEO)	VI	CON	QU	AD	275	12
TOTAL NÚCLEO							1.196	89
TOTAL DISEMINADO							10	2
TOTAL MUNICIPIO							1.206	91



ENCUESTA DE INFRAESTRUCTURA Y EQUIPAMIENTOS LOCALES- 2010

DIPUTACIÓN PROVINCIAL DE JAÉN

MUNICIPIO: CANENA

Provincia: 23 **Isla:** **Municipio** 020



CUADRO 43

8. RECOGIDA Y ELIMINACION DE RESIDUOS URBANOS.

8.2 Núcleos sin recogida de residuos urbanos. Limpieza de calles.

8.2.1 Núcleos de población encuestados.

Núcleo de Población			ÁMBITO SIN SERVICIO			LIMPIEZA DE CALLES	
			Viviendas afectadas nº	Población afectada		Servicio	Plantilla
				Residente	Estacional	Cl	nº
0001	01	CANENA(NUCLEO)	0	0	0	NO	0
TOTAL NÚCLEO			0	0	0		0
TOTAL DISEMINADO			5	7	15		0
TOTAL MUNICIPIO			5	7	15		0

	ENCUESTA DE INFRAESTRUCTURA Y EQUIPAMIENTOS LOCALES- 2010					
	DIPUTACIÓN PROVINCIAL DE JAÉN					
	MUNICIPIO:		CANENA			
	Provincia:	23	Isla:		Municipio	020



CUADRO 44

8. RECOGIDA Y ELIMINACION DE RESIDUOS URBANOS.

8.3 Vertederos. (Instalaciones de eliminación y tratamiento de residuos).

8.3.1 Identificación de los vertederos que dan servicio a los núcleos de población del municipio encuestado.

Núcleo de Población			CÓDIGO DE IDENTIFICACIÓN			
			Vertedero	Provincia	Municipio	Nº de orden
			CI			
0001	01	CANENA(NUCLEO)	VC	23	055	001



ENCUESTA DE INFRAESTRUCTURA Y EQUIPAMIENTOS LOCALES- 2010

DIPUTACIÓN PROVINCIAL DE JAÉN

MUNICIPIO:

Provincia:

Isla:

Municipio



CUADRO 45

8. RECOGIDA Y ELIMINACION DE RESIDUOS URBANOS

8.3 Vertederos (Instalaciones de eliminación y tratamiento de residuos)

8.3.2 Características de las Instalaciones.

CODIGO DE IDENTIFICACION				Tipo	Titular	Gestión	PROBLEMAS EXISTENTES										CAPACIDAD			ESTADO	VIDA UTIL	CATEGORIA	ACTIVIDAD		
Tipo	Provincia	Municipio	Nº				OI	Hu	Ca	Ri	Fi	Iv	Fa	Sa	In	Ot	Total		Ampl.					Transformac.	
							Cl	Cl	Cl	Cl	Cl	Cl	Cl	Cl	Cl	Cl	Cl	Cl	m3					% Ocupa	Cl
TOTAL MUNICIPIO																			#Error		#Error				



ENCUESTA DE INFRAESTRUCTURA Y EQUIPAMIENTOS LOCALES- 2010

DIPUTACIÓN PROVINCIAL DE JAÉN

MUNICIPIO:

Provincia:

Isla:

Municipio




CUADRO 46

8. RECOGIDA Y ELIMINACION DE RESIDUOS URBANOS

8.3 Vertederos (Instalaciones de eliminación y tratamiento de residuos)

8.3.3 Características de las Instalaciones encuestadas, ubicadas en municipios mayores de 50.000 habitant

CODIGO DE IDENTIFICACION				Tipo	Titular	Gestión	PROBLEMAS EXISTENTES								CAPACIDAD			ESTADO	VIDA UTIL	CATEGORIA	ACTIVIDAD		
Tipo	Provincia	Municipio	Nº				OI	Hu	Ca	Ri	Fi	Iv	Fa	Sa	In	Ot	Total					Ampl.	Transformac.
				Cl	Cl	Cl	Cl	Cl	Cl	Cl	Cl	Cl	Cl	Cl	m3	% Ocupa	Cl	Tm/año	Cl	nº	nº	nº	
TOTAL MUNICIPIO																#Error			#Error				

		ENCUESTA DE INFRAESTRUCTURA Y EQUIPAMIENTOS LOCALES- 2010				
		DIPUTACIÓN PROVINCIAL DE JAÉN				
MUNICIPIO:		CANENA				
Provincia:	23	Isla:		Municipio	020	



CUADRO 47
9. ALUMBRADO PUBLICO

NÚCLEO DE POBLACIÓN					AHORRO ENERGÉTICO		CALIDAD	Potencia Instalada	Puntos de luz
Provincia	Municipio	Entidad	Núcleo	Denominación	Rfi	Rfi	Cl	Kw	nº
23	020	0001	01	CANENA(NUCLEO)	SI	NO	B	85	503
TOTAL NÚCLEO									503
TOTAL DISEMINADO									0
TOTAL MUNICIPIO									503

ENCUESTA DE INFRAESTRUCTURA Y EQUIPAMIENTOS LOCALES- 2010

DIPUTACIÓN PROVINCIAL DE JAÉN

MUNICIPIO:

CANENA

Provincia:

23

Isla:

Municipio

020



CUADRO 48

10. OTRAS INFORMACIONES MUNICIPALES

NÚCLEO DE POBLACIÓN					RECEPCIÓN TV		TELEFONÍA MOVIL		CORREO	BANDA ANCHA						CAPI	CALIDAD SUMIN. ENERGÍA		ALUMBR.PÚBLICO AMB.SIN SERV.	
Provincia	Municipio	Entidad	Núcleo	Denominación	Antena	Cable	Gsm	Umts		Rd	Xd	Wi	Ca	Rb	St		Electr.	Gas	Viv afec	Long calle
					CI	CI	CI	CI	CI	CI	CI	CI	CI	CI	CI	CI	nº	m		

ENCUESTA DE INFRAESTRUCTURA Y EQUIPAMIENTOS LOCALES- 2010

DIPUTACIÓN PROVINCIAL DE JAÉN

MUNICIPIO:

CANENA

Provincia:

23

Isla:

Municipio

020



CUADRO 49

11. INSTALACIONES DEPORTIVAS DE USO PÚBLICO

11.1 Características de las Instalaciones.

CÓDIGO DE IDENTIFICACIÓN				NOMBRE DE LA INSTALACIÓN	CARACTERÍSTICAS							
Tipo	Provincia	Municipio	Nº Orden		Tipo	Titular	Gestión	Superficie (m2)			Sin Barreras Arquitectónicas	Estado
								Ci	Aire Libre	Solar		
TJ	23	020	001	Campo de Futbol	TJ	MU	MU	0	2.400	2.400	SI	R
PT	23	020	002	Pista Polideportiva Cubierta	PT	MU	MU	1.230	560	1.790	SI	B
PP	23	020	003	Pista Tenis Fuente Nueva	PP	MU	MU	39	1.361	1.400	SI	B
OT	23	020	009	Pista Entrenamiento Baloncesto	OT	MU	MU	0	135	135	SI	B
PP	23	020	010	Pista Polideportiva CP. N.S. de los Remedios	PP	MU	MU	0	403	403	SI	B
GI	23	020	011	Gimnasio CP. N.S. de los Remedios	GI	MU	MU	0	49	49	SI	B
PP	23	020	012	Pista de Voleyball	PP	MU	MU	0	468	468	SI	E
PP	23	020	013	Pista Sin determinar	PP	MU	MU	0	846	846	SI	E
OT	23	020	014	Zonas Comunes CP Campo de futbol	OT	MU	MU	393	2.135	2.528	SI	E
PP	23	020	015	Vaso de Piscina Hotel La Lambra	PP	PV	PV	0	26	26	SI	B
PI	23	020	004	Piscina Balneario de Canena	PI	EM	EM	0	528	528	SI	B
PI	23	020	005	Piscina de chapoteo Balneario de Canena	PI	EM	EM	0	40	40	SI	B
PP	23	020	006	Pista Polideportiva Balneario de Canena	PP	EM	EM	0	442	442	SI	B
OT	23	020	007	Pista de Petanca Balneario de Canena	OT	EM	EM	0	48	48	SI	B
PI	23	020	008	Piscina cubierta Balneario de Canena	PI	EM	EM	300	0	300	SI	B
TOTAL MUNICIPIO								1.962	9.441	11.403		



ENCUESTA DE INFRAESTRUCTURA Y EQUIPAMIENTOS LOCALES- 2010

DIPUTACIÓN PROVINCIAL DE JAÉN

MUNICIPIO: CANENA

Provincia: 23 Isla: Municipio 020



CUADRO 50

12. INSTALACIONES DEPORTIVAS DE USO PÚBLICO

12.2 Tipos de deportes de las Instalaciones.

CÓDIGO DE IDENTIFICACIÓN				NOMBRE DE LA INSTALACIÓN	Tipo de deporte
Clave	Provincia	Municipio	Nº Orden		CI
ID	23	020	001	Campo de Futbol	FB
ID	23	020	002	Pista Polideportiva Cubierta	BC
ID	23	020	002	Pista Polideportiva Cubierta	BM
ID	23	020	002	Pista Polideportiva Cubierta	BV
ID	23	020	002	Pista Polideportiva Cubierta	OT
ID	23	020	002	Pista Polideportiva Cubierta	TE
ID	23	020	003	Pista Tenis Fuente Nueva	BC
ID	23	020	003	Pista Tenis Fuente Nueva	BM
ID	23	020	003	Pista Tenis Fuente Nueva	TE
ID	23	020	009	Pista Entrenamiento Baloncesto	BC
ID	23	020	010	Pista Polideportiva CP. N.S. de los Remedios	BC
ID	23	020	010	Pista Polideportiva CP. N.S. de los Remedios	OT
ID	23	020	011	Gimnasio CP. N.S. de los Remedios	GI
ID	23	020	012	Pista de Voleyball	BV
ID	23	020	013	Pista Sin determinar	OT
ID	23	020	014	Zonas Comunes CP Campo de futbol	OT
ID	23	020	015	Vaso de Piscina Hotel La Lambra	NA
ID	23	020	004	Piscina Balneario de Canena	NA
ID	23	020	004	Piscina Balneario de Canena	OT
ID	23	020	005	Piscina de chapoteo Balneario de Canena	NA
ID	23	020	006	Pista Polideportiva Balneario de Canena	BC
ID	23	020	006	Pista Polideportiva Balneario de Canena	BM
ID	23	020	006	Pista Polideportiva Balneario de Canena	BV
ID	23	020	006	Pista Polideportiva Balneario de Canena	TE

**ENCUESTA DE INFRAESTRUCTURA Y EQUIPAMIENTOS LOCALES- 2010**

DIPUTACIÓN PROVINCIAL DE JAÉN

MUNICIPIO: CANENA

Provincia: 23 Isla: Municipio 020

**CUADRO 50****12. INSTALACIONES DEPORTIVAS DE USO PÚBLICO****12.2 Tipos de deportes de las Instalaciones.**

CÓDIGO DE IDENTIFICACIÓN				NOMBRE DE LA INSTALACIÓN	Tipo de deporte
Clave	Provincia	Municipio	Nº Orden		CI
ID	23	020	007	Pista de Petanca Balneario de Canena	OT
ID	23	020	008	Piscina cubierta Balneario de Canena	NA



ENCUESTA DE INFRAESTRUCTURA Y EQUIPAMIENTOS LOCALES- 2010					
DIPUTACIÓN PROVINCIAL DE JAÉN					
MUNICIPIO:	CANENA				
Provincia:	23	Isla:		Municipio	020



CUADRO 51

12. OTRAS INSTALACIONES PÚBLICAS.

12.1 Centros Culturales y de Esparcimiento.

12.1.1 Características de las instalaciones.

CÓDIGO DE IDENTIFICACIÓN			NOMBRE DEL CENTRO	CARACTERÍSTICAS							
Provin-cia	Muni-cipio	Nº Orden		Tipo	Titular	Gestión	Superficie (m2)			Sin Barreras Arquitectonicas	Estado
				CI	CI	CI	Cubierta	Aire Libre	Solar	CI	
23	020	006	Biblioteca II	BI	MU	MU	192	0	192	SI	E
23	020	003	Escenario	AU	MU	MU	108	0	108	SI	B
23	020	001	Centro de la Juventud	CS	MU	MU	340	0	170	SI	E
23	020	005	Centro Musical	OT	MU	MU	144	0	144	SI	B
23	020	004	Hogar del Pensionista	HP	MU	MU	60	8	68	SI	B
TOTAL MUNICIPIO							844	8	682		

**ENCUESTA DE INFRAESTRUCTURA Y EQUIPAMIENTOS LOCALES- 2010**

DIPUTACIÓN PROVINCIAL DE JAÉN

MUNICIPIO:

CANENA

Provincia:



23

Isla:**Municipio**

020

**CUADRO 52****12. OTRAS INSTALACIONES PÚBLICAS.****12.1 Centros Culturales y de Esparcimiento.****12.1.2 Superficie de los Usos de los Centros.**


CÓDIGO DE IDENTIFICACIÓN			NOMBRE DEL CENTRO	USO	SUPERFICIE CUBIERTA
Provin-cia	Muni-cipio	Nº Orden		Cl	m2
23	020	003	Escenario	AO	108
23	020	006	Biblioteca II	BA	192
23	020	001	Centro de la Juventud	CV	340
23	020	005	Centro Musical	ED	144
23	020	004	Hogar del Pensionista	PN	60
TOTAL MUNICIPIO					844

	ENCUESTA DE INFRAESTRUCTURA Y EQUIPAMIENTOS LOCALES- 2010						
	DIPUTACIÓN PROVINCIAL DE JAÉN						
	MUNICIPIO:		CANENA				
	Provincia:	23	Isla:		Municipio	020	

CUADRO 54

13. LONJAS, MERCADOS Y RECINTOS FERIALES.


CÓDIGO DE IDENTIFICACIÓN				NÚCLEO DE POBLACIÓN	NOMBRE DEL EQUIPAMIENTO	TIPO	TITULAR	GESTIÓN	SUPERFICIE (m2)			Sin Barreras Arquitectónicas	ESTADO
Clave	Provincia	Municipio	Nº Orden						CI	CI	CI		
LM	23	020	001	CANENA(NUCLEO)	Mercado Municipal	ME	MU	MU	534	601	1.135	SI	R
TOTAL MUNICIPIO									534	601	1.135		

	ENCUESTA DE INFRAESTRUCTURA Y EQUIPAMIENTOS LOCALES- 2010				
	DIPUTACIÓN PROVINCIAL DE JAÉN				
	MUNICIPIO: <input type="text"/>				
Provincia:	<input type="text"/>	Isla:	<input type="text"/>	Municipio	<input type="text"/>



CUADRO 57
16. TANATORIOS

CÓDIGO DE IDENTIFICACIÓN				NÚCLEO DE POBLACIÓN	NOMBRE DEL TANATORIO	TITULAR	GESTIÓN	CARACTERÍSTICAS					
Clave	Provincia	Municipio	Nº Orden					Superficie (m2)			Salas	Sin Barreras Arquitectónicas	Estado
								Cubierta	Aire libre	Solar	nº	CI	CI
TOTAL MUNICIPIO								#Error	#Error	#Error	#Error		

	ENCUESTA DE INFRAESTRUCTURA Y EQUIPAMIENTOS LOCALES- 2010										
	DIPUTACIÓN PROVINCIAL DE JAÉN										
	MUNICIPIO:		CANENA								
	Provincia:	23	Isla:		Municipio	020					



CUADRO 58
17. CENTROS SANITARIOS

CÓDIGO DE IDENTIFICACIÓN				NÚCLEO DE POBLACIÓN	NOMBRE DEL CENTRO	TIPO	TITULAR	GESTIÓN	SUPERFICIE (m2)			UCI	CAMAS	Sin Barreras Arquitectónicas	ESTADO
Clave	Provincia	Municipio	Nº Orden						CI	CI	CI				
SA	23	020	001	CANENA(NUCLEO)	Consultorio Medico I	CLO	CAU	SAS	144	0	144	NO	0	SI	B
SA	23	020	002	CANENA(NUCLEO)	Consultorio Medico II	CLO	MUN	SAS	135	0	135	NO	0	SI	E
TOTAL MUNICIPIO									279	0	279				



ENCUESTA DE INFRAESTRUCTURA Y EQUIPAMIENTOS LOCALES- 2010

DIPUTACIÓN PROVINCIAL DE JAÉN

MUNICIPIO: CANENA



Provincia: 23 **Isla:** **Municipio** 020



CUADRO 59

18. CENTROS ASISTENCIALES

CÓDIGO DE IDENTIFICACIÓN				NÚCLEO DE POBLACIÓN	NOMBRE DEL CENTRO	TIPO	TITULAR	GESTIÓN	PLAZAS	SUPERFICIE (m2)			Sin Barreras Arquitectónicas	ESTADO
Clave	Provincia	Municipio	Nº Orden							Cubierta	Aire libre	Solar		
AS	23	020	001	CANENA(NUCLEO)	Oficina Asistente Social	CA	MU	MU	2	12	0	12	SI	B
AS	23	020	002	CANENA(NUCLEO)	Centro de Servicios Sociales	GI	MU	MU	30	140	222	362	SI	B
TOTAL MUNICIPIO									32	152	222	374		


	ENCUESTA DE INFRAESTRUCTURA Y EQUIPAMIENTOS LOCALES- 2010						
	DIPUTACIÓN PROVINCIAL DE JAÉN						
	MUNICIPIO:		CANENA				
	Provincia:	23	Isla:		Municipio	020	

CUADRO 60

19 CENTROS DE ENSEÑANZA

19.1. Características de los Centros.

CÓDIGO DE IDENTIFICACIÓN				NÚCLEO DE POBLACIÓN	NOMBRE DEL CENTRO	Ámbito	Titular	SUPERFICIE (m2)			Sin Barreras Arquitectónicas	ESTADO
Clave	Provincia	Municipio	Nº Orden					Cl	Cl	Cubierta		
EN	23	020	001	CANENA(NUCLEO)	Centro de Educacion de Adultos	L	CE	140	0	140	SI	B
EN	23	020	002	CANENA(NUCLEO)	CP. Nuestra Señora de los Remedios	L	CE	1.758	1.511	3.269	SI	B
TOTAL MUNICIPIO								1.898	1.511	3.409		

	ENCUESTA DE INFRAESTRUCTURA Y EQUIPAMIENTOS LOCALES- 2010				
	DIPUTACIÓN PROVINCIAL DE JAÉN				
	MUNICIPIO:	CANENA			
	Provincia:	23	Isla:		Municipio





CUADRO 61

19 CENTROS DE ENSEÑANZA

19.2. Niveles de enseñanza de los Centros.

CÓDIGO DE IDENTIFICACIÓN				NÚCLEO DE POBLACIÓN	NOMBRE DEL CENTRO	Nivel	CENTROS NO UNIVERSITARIOS			
Clave	Provincia	Municipio	Nº Orden				Cl	Unidades	Plazas	Alumnos
EN	23	020	001	CANENA(NUCLEO)	Centro de Educacion de Adultos	OTR	2	50	40	
EN	23	020	002	CANENA(NUCLEO)	CP. Nuestra Señora de los Remedios I	ESO	3	75	52	
EN	23	020	002	CANENA(NUCLEO)	CP. Nuestra Señora de los Remedios I	ESP	1	10	8	
EN	23	020	002	CANENA(NUCLEO)	CP. Nuestra Señora de los Remedios I	INF	3	75	37	
EN	23	020	002	CANENA(NUCLEO)	CP. Nuestra Señora de los Remedios I	PRI	6	150	105	
TOTAL MUNICIPIO								15	360	242

		ENCUESTA DE INFRAESTRUCTURA Y EQUIPAMIENTOS LOCALES- 2010					
DIPUTACIÓN PROVINCIAL DE JAÉN							
MUNICIPIO:		CANENA					
Provincia:	23	Isla:		Municipio	020		

CUADRO 63

21. CASAS CONSISTORIALES Y OTROS EQUIPAMIENTOS DE USO O TITULARIDAD MUNICIPAL

21.1 Características de los equipamientos.

CÓDIGO DE IDENTIFICACIÓN				NÚCLEO DE POBLACIÓN	NOMBRE DEL EQUIPAMIENTO	TIPO	TITULAR	TENENCIA	SUPERFICIE (m2)			Sin Barreras Arquitectónicas	ESTADO
Clave	Provincia	Municipio	Nº Orden						CI	CI	CI		
CC	23	020	001	CANENA(NUCLEO)	Casa Consistorial	AY	MU	MU	297	1.251	1.400	SI	B
CC	23	020	002	CANENA(NUCLEO)	Edificio Multiple I	OT	MU	MU	724	0	362	SI	B
CC	23	020	003	CANENA(NUCLEO)	Fabrica de Transformacion del Plastico (E	OT	MU	MU	1.772	2.371	4.143	SI	M
CC	23	020	004	CANENA(NUCLEO)	Casa de la Musica	OT	MU	MU	288	0	144	SI	B
CC	23	020	005	CANENA(NUCLEO)	Almacen Municipal II (Antiguo Matadero	OT	MU	MU	70	37	107	NO	M
CC	23	020	007	CANENA(NUCLEO)	Edificio Multiple II	OT	MU	MU	387	1.276	1.662	SI	E
TOTAL MUNICIPIO									3.538	4.935	7.818		



ENCUESTA DE INFRAESTRUCTURA Y EQUIPAMIENTOS LOCALES- 2010					
DIPUTACIÓN PROVINCIAL DE JAÉN					
MUNICIPIO:		CANENA			
Provincia:	23	Isla:		Municipio	020




CUADRO 64

21 CASAS CONSISTORIALES Y OTROS EQUIPAMIENTOS DE USO O TITULARIDAD MUNICIPAL

21.2 Superficies de los usos de las Casas Consistoriales y otros equipamientos.

CÓDIGO DE IDENTIFICACIÓN				NÚCLEO DE POBLACIÓN	NOMBRE DEL EQUIPAMIENTO	USO	SUPERFICIE CUBIERTA
Clave	Provincia	Municipio	Nº Orden			CI	m2
CC	23	020	001	CANENA(NUCLEO)	Casa Consistorial	AM	297
CC	23	020	002	CANENA(NUCLEO)	Edificio Multiple I	OT	288
CC	23	020	002	CANENA(NUCLEO)	Edificio Multiple I	AS	292
CC	23	020	002	CANENA(NUCLEO)	Edificio Multiple I	SA	144
CC	23	020	003	CANENA(NUCLEO)	Fabrica de Transformacion del Plastico (Estacion	OT	1.772
CC	23	020	004	CANENA(NUCLEO)	Casa de la Musica	OT	144
CC	23	020	004	CANENA(NUCLEO)	Casa de la Musica	BR	144
CC	23	020	005	CANENA(NUCLEO)	Almacen Municipal II (Antiguo Matadero)	AA	70
CC	23	020	007	CANENA(NUCLEO)	Edificio Multiple II	BA	192
CC	23	020	007	CANENA(NUCLEO)	Edificio Multiple II	OT	60
CC	23	020	007	CANENA(NUCLEO)	Edificio Multiple II	SA	135

	ENCUESTA DE INFRAESTRUCTURA Y EQUIPAMIENTOS LOCALES- 2010					
	DIPUTACIÓN PROVINCIAL DE JAÉN					
	MUNICIPIO:		CANENA			
	Provincia:	23	Isla:		Municipio	020



CUADRO 65

22. EDIFICIOS DE TITULARIDAD PUBLICA SIN USO

CÓDIGO DE IDENTIFICACIÓN				NÚCLEO DE POBLACIÓN	NOMBRE DEL EQUIPAMIENTO	TITUL.	SUPERFICIE (m2)			ESTADO	USO ANTERIOR
Clave	Provincia	Municipio	Nº Orden				CI	Cubierta	Aire Libre		
SU	23	020	008	CANENA(NUCLEO)	Antigua Casa Consistorial	MU	250	0	130	B	AY
SU	23	020	006	CANENA(NUCLEO)	Centro de la Juventud viejo	MU	226	0	113	M	AS
TOTAL MUNICIPIO							476	0	243		

