

Encuesta de Infraestructura y Equipamientos Locales

Fase de 2010

Cuestionario

23

019

CAMPILLO DE ARENAS



**ENCUESTA DE INFRAESTRUCTURA Y EQUIPAMIENTOS LOCALES- 2010****DIPUTACIÓN PROVINCIAL DE JAÉN****MUNICIPIO:****CAMPILLO DE ARENAS****Provincia:****23****Isla:****Municipio****019****CUADRO 01****1. INFORMACION DEMOGRÁFICA****1.1 Población, viviendas y accesibilidad de los núcleos.****1.1.1 Núcleos de población encuestados. 1**

| ent | núc | Núcleo de población | PADRON 2009 | Poblacion estacional máxima | Altitud | Viviendas Familiares | Plazas Hoteleras | Plazas de Turismo Rural | Accesibilidad |
|-------------------------|-----|----------------------------|-------------|-----------------------------|---------|----------------------|------------------|-------------------------|---------------|
| 0001 | 01 | CAMPILLO DE ARENAS(NUCLEO) | 2.089 | 5.500 | 874 | 1.106 | 0 | 0 | NO |
| TOTAL NÚCLEO | | | 2.089 | 5.500 | | 1.106 | 0 | 0 | |
| TOTAL DISEMINADO | | | 5 | 30 | | 15 | 31 | 6 | |
| TOTAL MUNICIPIO | | | 2.094 | 5.530 | | 1.121 | 31 | 6 | |

ENCUESTA DE INFRAESTRUCTURA Y EQUIPAMIENTOS LOCALES- 2010

DIPUTACIÓN PROVINCIAL DE JAÉN

MUNICIPIO:**CAMPILLO DE ARENAS****Provincia:****23****Isla:****Municipio****019****CUADRO 02****2. PLANEAMIENTO URBANÍSTICO**

| FIGURA DE PLANEAMIENTO | | | Superficie Municipio | Publicación B.O. | Suelo Urbanizado | Suelo Rural | Suelo Rural Preservado |
|------------------------|--------------------|----------------------|----------------------|------------------|------------------|-------------|------------------------|
| Tipo | Estado Tramitación | Denominación | Hectáreas | Fecha | Hectáreas | Hectáreas | Hectáreas |
| P.G | AD | PLAN GRAL,ORD,URBANA | 11.378,60 | 10/04/2008 | 46,47 | 3.137,52 | 8.194,61 |

ENCUESTA DE INFRAESTRUCTURA Y EQUIPAMIENTOS LOCALES- 2010

DIPUTACIÓN PROVINCIAL DE JAÉN

MUNICIPIO: **CAMPILLO DE ARENAS**

Provincia: **23** **Isla:** **Municipio** **019**



CUADRO 03
3. OTROS SERVICIOS DEL MUNICIPIO

3.1. Municipios encuestados.

| SEDE WEB MUNICIPAL | | | ORDENANZAS SOTERRA- MIENTO | ENERGÍAS ALTERNATIVAS | | | | | | | | Cobertura a Telefonía Movil | TV Digital por Cable |
|------------------------|--------------------------|-------------------------|----------------------------------|-----------------------|--------------|---------------|-------------|-----------------------|--------------------|-------------------|-------------|--------------------------------------|----------------------------|
| Información general | Información turística | Gobierno electrónico | | Energía eólica | KW eólica | Energía solar | KW solar | Planta Mareomotriz | KW Mareo-motriz | Otras Energías | KW Otras | | |
| CI | CI | CI | CL | CI | Kw | CI | Kw | CI | Kw | CI | Kw | CI | CI |
| SI | SI | NO | NO | SI | 1 | SI | 13 | NO | 0 | NO | 0 | SI | NO |
| TOTAL MUNICIPIO | | | | | 1 | | 13 | | 0 | | 0 | | |

ENCUESTA DE INFRAESTRUCTURA Y EQUIPAMIENTOS LOCALES- 2010



DIPUTACIÓN PROVINCIAL DE JAÉN

MUNICIPIO: **CAMPILLO DE ARENAS**

Provincia: **23** **Isla:** **Municipio** **019**



CUADRO 04

4. CARRETERAS

4.1. Tramos de carretera existentes en el término municipal.

| PROVIN- CIA | CARRE- TERA | MUNI- CIPIO | Nombre de Carretera | CARACTERÍSTICAS DE LOS TRAMOS DE CARRETERA EN EL MUNICIPIO | | | | | | | | | | | | | |
|------------------------|----------------|----------------|--------------------------------|--|-------|---------|----------|-------------------|-------|--------|-------|-------------|------------------|----------------------------|--------------------------------|----|----|
| | | | | Puntos kilométricos | | Titular | Ges-tión | Señaliza- ción | Firme | | Ancho | Longitud | Pasos a nivel | Dimen- siona- miento | Características del trazado | | |
| | | | | Inicio | Final | | | | Tipo | Estado | | | | | Si | Pe | Fe |
| | | | | CI | CI | CI | m | m | Km | CI | CI | SI | PE | FE | | | |
| 23 | A-44 | 019 | De Bailen a Motril | 69,2 | 78,3 | ES | ES | A | RA | R | 10,0 | 9,1 | 0 | BD | NO | NO | NO |
| 23 | A-44 | 019 | De Bailen a Motril | 78,0 | 68,9 | ES | ES | A | RA | R | 10,0 | 9,1 | 0 | BD | NO | NO | NO |
| 23 | JH-2271 | 019 | De C-39 a Las Pilas-La Cantera | 6,6 | 9,0 | OT | OT | N | MB | B | 4,0 | 2,4 | 0 | BD | NO | NO | NO |
| 23 | JV-2228 | 019 | C. DE ARENAS A LA CAR | 0,0 | 4,7 | PR | PR | N | ZE | R | 4,0 | 4,7 | 0 | MD | SI | SI | SI |
| 23 | N-323a | 019 | ANTIGUA BAILEN A MOTR | 0,4 | 5,1 | ES | ES | A | RA | R | 10,0 | 4,8 | 0 | BD | NO | NO | NO |
| 23 | SC064002 | 019 | NOALEJO A HOYA DEL SA | 6,8 | 8,2 | MU | MU | N | MB | R | 3,0 | 1,3 | 0 | MD | SI | NO | SI |
| 23 | SC064002 | 019 | NOALEJO A HOYA DEL SA | 9,4 | 11,0 | MU | MU | N | MB | R | 3,0 | 1,5 | 0 | MD | SI | NO | SI |
| 23 | SC064002 | 019 | NOALEJO A HOYA DEL SA | 11,1 | 12,0 | MU | MU | N | MB | R | 3,0 | 0,9 | 0 | MD | SI | NO | SI |
| TOTAL MUNICIPIO | | | | | | | | | | | | 33,8 | | | | | |

| | | | | | | |
|--|-----------|--|--|------------------|------------|--|
|  | | ENCUESTA DE INFRAESTRUCTURA Y EQUIPAMIENTOS LOCALES- 2010 | | | | |
| | | DIPUTACIÓN PROVINCIAL DE JAÉN | | | | |
| MUNICIPIO: | | CAMPILLO DE ARENAS | | | | |
| Provincia: | 23 | Isla: | | Municipio | 019 | |



CUADRO 05

5. INFRAESTRUCTURAS VIARIAS.

5.1. Superficie pavimentada y no pavimentada de Travesías, Calles, Plazas y Otros Viarios.

| NÚCLEOS DE POBLACIÓN | | | | | CARACTERÍSTICAS | | | | |
|----------------------|-----------|---------|--------|----------------------------|-----------------|--------|----------|------------|----------------------------------|
| Provincia | Municipio | Entidad | Núcleo | NOMBRE | Tipo | Estado | Longitud | Superficie | Viviendas sin acceso pavimentado |
| | | | | | Cl | Cl | m | m2 | nº |
| 23 | 019 | 0001 | 01 | CAMPILLO DE ARENAS(NUCLEO) | CA | B | 4.439 | 36.202 | 0 |
| 23 | 019 | 0001 | 01 | CAMPILLO DE ARENAS(NUCLEO) | CA | M | 1.845 | 13.989 | 0 |
| 23 | 019 | 0001 | 01 | CAMPILLO DE ARENAS(NUCLEO) | CA | NP | 729 | 5.240 | 0 |
| 23 | 019 | 0001 | 01 | CAMPILLO DE ARENAS(NUCLEO) | CA | R | 2.135 | 20.804 | 0 |
| 23 | 019 | 0001 | 01 | CAMPILLO DE ARENAS(NUCLEO) | OT | M | 153 | 918 | 0 |
| 23 | 019 | 0001 | 01 | CAMPILLO DE ARENAS(NUCLEO) | OT | NP | 450 | 2.700 | 0 |
| 23 | 019 | 0001 | 01 | CAMPILLO DE ARENAS(NUCLEO) | TR | B | 1.986 | 17.847 | 0 |
| 23 | 019 | 0001 | 01 | CAMPILLO DE ARENAS(NUCLEO) | TR | R | 60 | 540 | 0 |

| | | | | | | | |
|--|-----------|--|--|------------------|------------|--|--|
|  | | ENCUESTA DE INFRAESTRUCTURA Y EQUIPAMIENTOS LOCALES- 2010 | | | | | |
| | | DIPUTACIÓN PROVINCIAL DE JAÉN | | | | | |
| MUNICIPIO: | | CAMPILLO DE ARENAS | | | | | |
| Provincia: | 23 | Isla: | | Municipio | 019 | | |



CUADRO 06

6. ABASTECIMIENTO DE AGUA

6.1. Traidas de agua.

6.1.1. Identificación de las captaciones de agua que dan servicio a los núcleos de población del municipio encuestado.

| NÚCLEOS DE POBLACIÓN | | | | | CÓDIGO DE IDENTIFICACIÓN DE LA CAPTACIÓN | | | | |
|----------------------|-----------|---------|--------|----------------------------|--|-----------|-----------|-------------|------------------------|
| Provincia | Municipio | Entidad | Núcleo | NOMBRE | Captación | Provincia | Municipio | Nº de orden | Nombre de la captación |
| | | | | | CI | CI | CI | CI | CI |
| 23 | 019 | 0001 | 01 | CAMPILLO DE ARENAS(NUCLEO) | CA | 23 | 019 | 001 | Campillo de Arenas I |
| 23 | 019 | 0001 | 01 | CAMPILLO DE ARENAS(NUCLEO) | CA | 23 | 019 | 002 | Campillo de Arenas II |
| 23 | 019 | 0001 | 01 | CAMPILLO DE ARENAS(NUCLEO) | CA | 23 | 019 | 003 | Campillo de Arenas III |
| 23 | 019 | 0001 | 01 | CAMPILLO DE ARENAS(NUCLEO) | CA | 23 | 019 | 004 | Campillo de Arenas IV |

| | | | | | | | |
|--|--|--|-----------|---------------------------|--|------------------|------------|
|  | | ENCUESTA DE INFRAESTRUCTURA Y EQUIPAMIENTOS LOCALES- 2010 | | | | | |
| | | DIPUTACIÓN PROVINCIAL DE JAÉN | | | | | |
| | | MUNICIPIO: | | CAMPILLO DE ARENAS | | | |
| | | Provincia: | 23 | Isla: | | Municipio | 019 |



CUADRO 12

6. ABASTECIMIENTO DE AGUA

6.1 Traidas de agua.

6.1.7. Características de los tramos de conducciones en el municipio encuestado.


| CÓDIGO DE IDENTIFICACIÓN | | | | CARACTERÍSTICAS DE LA CONDUCCIÓN | | | | |
|--------------------------|-----------|-----------|-------|----------------------------------|--------|---------|---------|--------------|
| Clave | Provincia | Municipio | Orden | Tipo | Estado | Titular | Gestión | Longitud |
| | | | | CI | CI | CI | CI | m |
| CN | 23 | 019 | 001 | PC | B | MU | MU | 1.800 |
| CN | 23 | 019 | 002 | PC | B | MU | MU | 2.850 |
| CN | 23 | 019 | 003 | PC | B | MU | MU | 556 |
| CN | 23 | 019 | 004 | PC | B | MU | MU | 555 |
| CN | 23 | 019 | 005 | PC | B | MU | MU | 80 |
| CN | 23 | 019 | 006 | PC | B | MU | MU | 270 |
| TOTAL MUNICIPIO | | | | | | | | 6.111 |

ENCUESTA DE INFRAESTRUCTURA Y EQUIPAMIENTOS LOCALES- 2010

DIPUTACIÓN PROVINCIAL DE JAÉN

MUNICIPIO: CAMPILLO DE ARENAS**Provincia:** 23 **Isla:** **Municipio** 019**CUADRO 07****6. ABASTECIMIENTO DE AGUA****6.1. Traidas de agua.****6.1.2. Características de las captaciones en el municipio encuestado.**

| CÓDIGO DE IDENTIFICACIÓN | | | | DENOMINACIÓN | CARACTERÍSTICAS DE LA CAPTACIÓN | | | | | | | |
|--------------------------|-----------|-----------|----------|------------------------|---------------------------------|---------|---------|---------|--------|-----|------------|----------|
| Clave | Provincia | Municipio | Nº Orden | | Tipo | Titular | Gestión | Sistema | Estado | Uso | Protección | Contador |
| CA | 23 | 019 | 001 | Campillo de Arenas I | PO | MU | MU | IF | B | UO | SF | NO |
| CA | 23 | 019 | 002 | Campillo de Arenas II | PO | MU | MU | IF | B | UE | NO | NO |
| CA | 23 | 019 | 003 | Campillo de Arenas III | PO | MU | MU | IF | B | UE | NO | NO |
| CA | 23 | 019 | 004 | Campillo de Arenas IV | PO | MU | MU | IF | B | UE | NO | NO |
| CA | 23 | 019 | 005 | Ojo de Buey | PO | MU | MU | IF | B | UO | NO | NO |

| | | | | | | | |
|--|-----------|--|--|------------------|------------|--|--|
|  | | ENCUESTA DE INFRAESTRUCTURA Y EQUIPAMIENTOS LOCALES- 2010 | | | | | |
| | | DIPUTACIÓN PROVINCIAL DE JAÉN | | | | | |
| MUNICIPIO: | | CAMPILLO DE ARENAS | | | | | |
| Provincia: | 23 | Isla: | | Municipio | 019 | | |



CUADRO 24

7. SANEAMIENTO Y DEPURACIÓN.

7.1 Sistema de Saneamiento.

7.1.1 Características de los tramos de red de alcantarillado interior.

| NÚCLEOS DE POBLACIÓN | | | | | CARACTERÍSTICAS DE LA RED DE ALCANTARILLADO INTERIOR | | | | | | |
|-------------------------|-----------|---------|--------|----------------------------|--|-----------------------|--------|-------------|---------|---------|---------------|
| Provincia | Municipio | Entidad | Núcleo | NOMBRE | Tipo de material | Sistema de transporte | Estado | Tipo de red | Titular | Gestión | Longitud |
| | | | | | CI | CI | CI | CI | CI | CI | m |
| 23 | 019 | 0001 | 01 | CAMPILLO DE ARENAS(NUCLEO) | HO | GR | B | RE | MU | MU | 4.295 |
| 23 | 019 | 0001 | 01 | CAMPILLO DE ARENAS(NUCLEO) | HO | GR | M | RE | MU | MU | 4.377 |
| 23 | 019 | 0001 | 01 | CAMPILLO DE ARENAS(NUCLEO) | PC | GR | B | RE | MU | MU | 1.563 |
| 23 | 019 | 0001 | 01 | CAMPILLO DE ARENAS(NUCLEO) | PC | GR | M | RE | MU | MU | 48 |
| TOTAL NÚCLEO | | | | | | | | | | | 10.283 |
| TOTAL DISEMINADO | | | | | | | | | | | |
| TOTAL MUNICIPIO | | | | | | | | | | | |

| | | | | | | |
|--|--|-----------|---------------------------|--|------------------|------------|
|  | ENCUESTA DE INFRAESTRUCTURA Y EQUIPAMIENTOS LOCALES- 2010 | | | | | |
| | DIPUTACIÓN PROVINCIAL DE JAÉN | | | | | |
| | MUNICIPIO: | | CAMPILLO DE ARENAS | | | |
| | Provincia: | 23 | Isla: | | Municipio | 019 |



CUADRO 31

7. SANEAMIENTO Y DEPURACIÓN

7.1 Sistema de saneamiento.

7.1.8 Identificación de los EMISARIOS en el municipio encuestado.

| CÓDIGO DE IDENTIFICACIÓN | | | | PUNTO DE VERTIDO | | DISTANCIA |
|--------------------------|-----------|-----------|-----|------------------|-----------------|-----------|
| | | | | Tipo de vertido | Zona de vertido | |
| Clave | Provincia | Municipio | Nº | CI | CI | |
| EM | 23 | 019 | 001 | AD | ZM | 45 |

| | | | | | | | |
|--|--|--|-----------|---------------------------|--|------------------|------------|
|  | | ENCUESTA DE INFRAESTRUCTURA Y EQUIPAMIENTOS LOCALES- 2010 | | | | | |
| | | DIPUTACIÓN PROVINCIAL DE JAÉN | | | | | |
| | | MUNICIPIO: | | CAMPILLO DE ARENAS | | | |
| | | Provincia: | 23 | Isla: | | Municipio | 019 |



CUADRO 09

6. ABASTECIMIENTO DE AGUA

6.1. Traidas de agua.

6.1.4. Identificación de las conducciones que dan servicio a los núcleos de población del municipio encuestado.

| NÚCLEOS DE POBLACIÓN | | | | | CÓDIGO DE IDENTIFICACIÓN DE LA CONDUCCIÓN | | | |
|----------------------|-----------|---------|--------|----------------------------|---|-----------|-----------|-------------|
| Provincia | Municipio | Entidad | Núcleo | NOMBRE | Conducción | Provincia | Municipio | Nº de Orden |
| | | | | | CI | | | |
| 23 | 019 | 0001 | 01 | CAMPILLO DE ARENAS(NUCLEO) | CN | 23 | 019 | 001 |
| 23 | 019 | 0001 | 01 | CAMPILLO DE ARENAS(NUCLEO) | CN | 23 | 019 | 002 |
| 23 | 019 | 0001 | 01 | CAMPILLO DE ARENAS(NUCLEO) | CN | 23 | 019 | 003 |
| 23 | 019 | 0001 | 01 | CAMPILLO DE ARENAS(NUCLEO) | CN | 23 | 019 | 004 |
| 23 | 019 | 0001 | 01 | CAMPILLO DE ARENAS(NUCLEO) | CN | 23 | 019 | 005 |



ENCUESTA DE INFRAESTRUCTURA Y EQUIPAMIENTOS LOCALES- 2010

DIPUTACIÓN PROVINCIAL DE JAÉN

MUNICIPIO: CAMPILLO DE ARENAS

Provincia: 23 Isla: Municipio 019



CUADRO 50

12. INSTALACIONES DEPORTIVAS DE USO PÚBLICO

12.2 Tipos de deportes de las Instalaciones.

| CÓDIGO DE IDENTIFICACIÓN | | | | NOMBRE DE LA INSTALACIÓN | Tipo de deporte |
|--------------------------|-----------|-----------|----------|---|-----------------|
| Clave | Provincia | Municipio | Nº Orden | | CI |
| ID | 23 | 019 | 001 | Campo de Fútbol | FB |
| ID | 23 | 019 | 002 | Pista Polideportiva | BC |
| ID | 23 | 019 | 002 | Pista Polideportiva | BM |
| ID | 23 | 019 | 002 | Pista Polideportiva | BV |
| ID | 23 | 019 | 003 | Pista de Frontón | BC |
| ID | 23 | 019 | 003 | Pista de Frontón | BM |
| ID | 23 | 019 | 003 | Pista de Frontón | BV |
| ID | 23 | 019 | 003 | Pista de Frontón | TE |
| ID | 23 | 019 | 004 | Polideportivo N.S.Cabeza | BC |
| ID | 23 | 019 | 004 | Polideportivo N.S.Cabeza | BM |
| ID | 23 | 019 | 005 | Pista Polideportiva IB Puerta de Arenas | BC |
| ID | 23 | 019 | 005 | Pista Polideportiva IB Puerta de Arenas | BM |
| ID | 23 | 019 | 005 | Pista Polideportiva IB Puerta de Arenas | BV |
| ID | 23 | 019 | 005 | Pista Polideportiva IB Puerta de Arenas | TE |
| ID | 23 | 019 | 006 | Piscina Municipal | NA |
| ID | 23 | 019 | 007 | Gimnasio Municipal | BC |
| ID | 23 | 019 | 007 | Gimnasio Municipal | GI |
| ID | 23 | 019 | 008 | Vaso Recreativo Piscina Municipal | OT |
| ID | 23 | 019 | 009 | Vaso de Chapoteo Piscina Municipal | NA |
| ID | 23 | 019 | 010 | Pista de Baloncesto CP. Virgen de la Cabeza | BC |
| ID | 23 | 019 | 011 | Pista de Voleybol CP. Virgen de la Cabeza | BV |

| | | | | | |
|--|--|-----------|---------------------------|--|------------------|
|  | ENCUESTA DE INFRAESTRUCTURA Y EQUIPAMIENTOS LOCALES- 2010 | | | | |
| | DIPUTACIÓN PROVINCIAL DE JAÉN | | | | |
| | MUNICIPIO: | | CAMPILLO DE ARENAS | | |
| | Provincia: | 23 | Isla: | | Municipio |



CUADRO 57
16. TANATORIOS

| CÓDIGO DE IDENTIFICACIÓN | | | | NÚCLEO DE POBLACIÓN | NOMBRE DEL TANATORIO | TITULAR | GESTIÓN | CARACTERÍSTICAS | | | | | |
|--------------------------|-----------|-----------|----------|-------------------------|----------------------|---------|---------|-----------------|------------|------------|----------|------------------------------|--------|
| Clave | Provincia | Municipio | Nº Orden | | | | | Superficie (m2) | | | Salas | Sin Barreras Arquitectónicas | Estado |
| | | | | | | | | Cubierta | Aire libre | Solar | nº | CI | CI |
| TA | 23 | 019 | 001 | CAMPILLO DE ARENAS(NUCL | Tanatorio Futuro | MU | MU | 286 | 0 | 286 | 2 | SI | E |
| TOTAL MUNICIPIO | | | | | | | | 286 | 0 | 286 | 2 | | |

ENCUESTA DE INFRAESTRUCTURA Y EQUIPAMIENTOS LOCALES- 2010GOBIERNO DE ESPAÑA
MINISTERIO DE POLÍTICA TERRITORIAL

DIPUTACIÓN PROVINCIAL DE JAÉN

MUNICIPIO:

CAMPILLO DE ARENAS

Provincia:

23

Isla:**Municipio**

019

**CUADRO 10****6. ABASTECIMIENTO DE AGUA****6.1. Traídas de agua.****6.1.5. Identificación de las conducciones en el municipio encuestado.**

| CÓDIGO DE IDENTIFICACIÓN DE LA CONDUCCIÓN | | | |
|---|-----------|-----------|-------------|
| Conducción | Provincia | Municipio | Nº de Orden |
| CI | | | |
| CN | 23 | 019 | 001 |
| CN | 23 | 019 | 002 |
| CN | 23 | 019 | 003 |
| CN | 23 | 019 | 004 |
| CN | 23 | 019 | 005 |
| CN | 23 | 019 | 006 |

| | | | | | | | |
|--|--|--|-----------|---------------------------|--|------------------|------------|
|  | | ENCUESTA DE INFRAESTRUCTURA Y EQUIPAMIENTOS LOCALES- 2010 | | | | | |
| | | DIPUTACIÓN PROVINCIAL DE JAÉN | | | | | |
| | | MUNICIPIO: | | CAMPILLO DE ARENAS | | | |
| | | Provincia: | 23 | Isla: | | Municipio | 019 |




CUADRO 12

6. ABASTECIMIENTO DE AGUA

6.1 Traidas de agua.

6.1.7. Características de los tramos de conducciones en el municipio encuestado.

| CÓDIGO DE IDENTIFICACIÓN | | | | CARACTERÍSTICAS DE LA CONDUCCIÓN | | | | |
|--------------------------|-----------|-----------|-------|----------------------------------|--------|---------|---------|--------------|
| Clave | Provincia | Municipio | Orden | Tipo | Estado | Titular | Gestión | Longitud |
| | | | | CI | CI | CI | CI | m |
| CN | 23 | 019 | 001 | PC | B | MU | MU | 1.800 |
| CN | 23 | 019 | 002 | PC | B | MU | MU | 2.850 |
| CN | 23 | 019 | 003 | PC | B | MU | MU | 556 |
| CN | 23 | 019 | 004 | PC | B | MU | MU | 555 |
| CN | 23 | 019 | 005 | PC | B | MU | MU | 80 |
| CN | 23 | 019 | 006 | PC | B | MU | MU | 270 |
| TOTAL MUNICIPIO | | | | | | | | 6.111 |

| | | | | | |
|--|--|----------------------|-----------------------------------|----------------------|---------------------------------------|
|  | ENCUESTA DE INFRAESTRUCTURA Y EQUIPAMIENTOS LOCALES- 2010 | | | | |
| | DIPUTACIÓN PROVINCIAL DE JAÉN | | | | |
| | MUNICIPIO: <input type="text"/> | | | | |
| | Provincia: <input type="text"/> | <input type="text"/> | Isla: <input type="text"/> | <input type="text"/> | Municipio <input type="text"/> |



CUADRO 13

6. ABASTECIMIENTO DE AGUA

6.1 Traidas de agua.

6.1.8. Características de los tramos de conducciones encuestadas, ubicadas en municipios mayores de 50.000 habitan

| CÓDIGO DE IDENTIFICACIÓN | | | | CARACTERÍSTICAS DE LA CONDUCCIÓN | | | | |
|--------------------------|-----------|-----------|-------|----------------------------------|--------|---------|---------|---------------|
| Clave | Provincia | Municipio | Orden | Tipo | Estado | Titular | Gestión | Longitud |
| | | | | CI | CI | CI | CI | m |
| | | | | | | | | |
| TOTAL MUNICIPIO | | | | | | | | #Error |

| | | | | | | | |
|--|--|--|-----------|---------------------------|--|------------------|------------|
|  | | ENCUESTA DE INFRAESTRUCTURA Y EQUIPAMIENTOS LOCALES- 2010 | | | | | |
| | | DIPUTACIÓN PROVINCIAL DE JAÉN | | | | | |
| | | MUNICIPIO: | | CAMPILLO DE ARENAS | | | |
| | | Provincia: | 23 | Isla: | | Municipio | 019 |



CUADRO 14

6. ABASTECIMIENTO DE AGUA

6.1 Traídas de agua.

6.1.9. Identificación de los depósitos de agua que dan servicio a los núcleos de población del municipio encuestado.

| NÚCLEO DE POBLACIÓN | | | | | CÓDIGO DE IDENTIFICACIÓN | | | |
|---------------------|----------------|---------|--------|----------------------------|--------------------------|-----------|-----------|-------------|
| Provin- cia | Muni- cipio | Entidad | Núcleo | NOMBRE | Depósitos | Provincia | Municipio | Nº de Orden |
| | | | | | CI | | | |
| 23 | 019 | 0001 | 01 | CAMPILLO DE ARENAS(NUCLEO) | DE | 23 | 019 | 001 |
| 23 | 019 | 0001 | 01 | CAMPILLO DE ARENAS(NUCLEO) | DE | 23 | 019 | 002 |

| | | | | | |
|--|--|---------------------------|--------------|--|------------------|
|  | ENCUESTA DE INFRAESTRUCTURA Y EQUIPAMIENTOS LOCALES- 2010 | | | | |
| | DIPUTACIÓN PROVINCIAL DE JAÉN | | | | |
| | MUNICIPIO: | CAMPILLO DE ARENAS | | | |
| | Provincia: | 23 | Isla: | | Municipio |



CUADRO 64

21 CASAS CONSISTORIALES Y OTROS EQUIPAMIENTOS DE USO O TITULARIDAD MUNICIPAL

21.2 Superficies de los usos de las Casas Consistoriales y otros equipamientos.

| CÓDIGO DE IDENTIFICACIÓN | | | | NÚCLEO DE POBLACIÓN | NOMBRE DEL EQUIPAMIENTO | USO | SUPERFICIE CUBIERTA |
|--------------------------|-----------|-----------|----------|----------------------------|-------------------------|-----|---------------------|
| Clave | Provincia | Municipio | Nº Orden | | | CI | m2 |
| CC | 23 | 019 | 001 | CAMPILLO DE ARENAS(NUCLEO) | Casa Consistorial | AM | 449 |
| CC | 23 | 019 | 001 | CAMPILLO DE ARENAS(NUCLEO) | Casa Consistorial | OT | 123 |
| CC | 23 | 019 | 001 | CAMPILLO DE ARENAS(NUCLEO) | Casa Consistorial | VI | 78 |
| CC | 23 | 019 | 001 | CAMPILLO DE ARENAS(NUCLEO) | Casa Consistorial | SA | 111 |
| CC | 23 | 019 | 002 | CAMPILLO DE ARENAS(NUCLEO) | Nave Municipal I | AA | 160 |
| CC | 23 | 019 | 003 | CAMPILLO DE ARENAS(NUCLEO) | Nave Municipal II | AA | 120 |
| CC | 23 | 019 | 004 | CAMPILLO DE ARENAS(NUCLEO) | Viviendas Maestros | OT | 56 |
| CC | 23 | 019 | 004 | CAMPILLO DE ARENAS(NUCLEO) | Viviendas Maestros | VI | 160 |
| CC | 23 | 019 | 004 | CAMPILLO DE ARENAS(NUCLEO) | Viviendas Maestros | AS | 360 |
| CC | 23 | 019 | 005 | CAMPILLO DE ARENAS(NUCLEO) | Centro Civico-Cultural | BA | 150 |
| CC | 23 | 019 | 005 | CAMPILLO DE ARENAS(NUCLEO) | Centro Civico-Cultural | OT | 620 |
| CC | 23 | 019 | 005 | CAMPILLO DE ARENAS(NUCLEO) | Centro Civico-Cultural | SO | 160 |
| CC | 23 | 019 | 006 | CAMPILLO DE ARENAS(NUCLEO) | Nave Municipal III | AA | 120 |

| | | | | | | | |
|--|--|--|-----------|---------------------------|--|------------------|------------|
|  | | ENCUESTA DE INFRAESTRUCTURA Y EQUIPAMIENTOS LOCALES- 2010 | | | | | |
| | | DIPUTACIÓN PROVINCIAL DE JAÉN | | | | | |
| | | MUNICIPIO: | | CAMPILLO DE ARENAS | | | |
| | | Provincia: | 23 | Isla: | | Municipio | 019 |




CUADRO 15

6. ABASTECIMIENTO DE AGUA

6.1 Traidas de agua.

6.1.10. Características de los depósitos de agua en el municipio encuestado.

| CÓDIGO DE IDENTIFICACIÓN | | | | CARACTERÍSTICAS DE LOS DEPÓSITOS | | | | | | | |
|--------------------------|-----------|-----------|----------|----------------------------------|---------|---------|------------|--------|------------|--------------|----------|
| Clave | Provincia | Municipio | Nº Orden | Tipo | Titular | Gestión | Capacidad | Estado | Protección | Limpieza | Contador |
| | | | | Cl | Cl | Cl | m3 | Cl | Cl | nº | Cl |
| DE | 23 | 019 | 001 | ES | MU | MU | 250 | B | NO | 2.006 | NO |
| DE | 23 | 019 | 002 | ES | MU | MU | 650 | B | NO | 2.006 | NO |
| TOTAL MUNICIPIO | | | | | | | 900 | | | 4.012 | |

| | | | | | | | |
|--|--|--|--|--------------|--|------------------|--|
|  | | ENCUESTA DE INFRAESTRUCTURA Y EQUIPAMIENTOS LOCALES- 2010 | | | | | |
| | | DIPUTACIÓN PROVINCIAL DE JAÉN | | | | | |
| | | MUNICIPIO: | | | | | |
| | | Provincia: | | Isla: | | Municipio | |



CUADRO 16

6. ABASTECIMIENTO DE AGUA

6.1 Traidas de agua.

6.1.11. Características de los depósitos de agua encuestados, ubicados en municipios mayores de 50,000 habitantes

| CÓDIGO DE IDENTIFICACIÓN | | | | CARACTERÍSTICAS DE LOS DEPÓSITOS | | | | | | | |
|--------------------------|-----------|-----------|----------|----------------------------------|---------|---------|-----------|--------|------------|----------|----------|
| Clave | Provincia | Municipio | Nº Orden | Tipo | Titular | Gestión | Capacidad | Estado | Protección | Limpieza | Contador |
| | | | | Cl | Cl | Cl | m3 | Cl | Cl | nº | Cl |
| | | | | | | | | | | | |
| TOTAL MUNICIPIO | | | | | | | #Error | | | #Error | |

| | | | | | | |
|--|--|---------------------------|--------------|--|------------------|---|
|  | ENCUESTA DE INFRAESTRUCTURA Y EQUIPAMIENTOS LOCALES- 2010 | | | | |  |
| | DIPUTACIÓN PROVINCIAL DE JAÉN | | | | | |
| | MUNICIPIO: | CAMPILLO DE ARENAS | | | | |
| | Provincia: | 23 | Isla: | | Municipio | |

CUADRO 17

6. ABASTECIMIENTO DE AGUA

6.1 Traídas de agua.

6.1.12. Identificación de las instalaciones de tratamiento de potabilización que dan servicio a los núcleos de población del municipio encuestado.

| NÚCLEOS DE POBLACIÓN | | | | | CÓDIGO DE IDENTIFICACIÓN DE LA INSTALACIÓN | | | |
|----------------------|-----------|---------|--------|----------------------------|--|-----------|-----------|-------------|
| Provincia | Municipio | Entidad | Núcleo | NOMBRE | Tratamiento de potabilizac. | Provincia | Municipio | Nº de Orden |
| | | | | | CI | | | |
| 23 | 019 | 0001 | 01 | CAMPILLO DE ARENAS(NUCLEO) | TP | 23 | 019 | 001 |

| | | | | | | | | |
|--|--|--|-----------|---------------------------|--|------------------|------------|---|
|  | | ENCUESTA DE INFRAESTRUCTURA Y EQUIPAMIENTOS LOCALES- 2010 | | | | | |  |
| | | DIPUTACIÓN PROVINCIAL DE JAÉN | | | | | | |
| | | MUNICIPIO: | | CAMPILLO DE ARENAS | | | | |
| | | Provincia: | 23 | Isla: | | Municipio | 019 | |

CUADRO 18

6. ABASTECIMIENTO DE AGUA

6.1 Traidias de agua.

6.1.13. Instalaciones y tratamiento de potabilización del municipio encuestado.

| CÓDIGO DE IDENTIFICACIÓN | | | | TIPO DE EQUIPAMIENTO | UBICACIÓN | TIPOS DE TRATAMIENTO | | | | | | METODO DE DESINFECCION | | | CONTROL CALIDAD | | ESTADO | |
|--------------------------|-----------|-----------|----------|----------------------|-----------|----------------------|--------------|--------------|--------------|------------|-------------|------------------------|----|----|-----------------|-----------|--------|----|
| Clave | Provincia | Municipio | Nº Orden | | | Solo Desinfección | Categoría A1 | Categoría A2 | Categoría A3 | Desaladora | Otros tipos | METODO DE DESINFECCION | | | Periodicidad | Organismo | | |
| | | | | | | CI | CI | CI | CI | CI | CI | CI | CI | CI | | | | CI |
| TP | 23 | 019 | 001 | AU | DE | SI | NO | NO | NO | NO | NO | NO | SI | NO | NO | DI | MU | B |

| | | | | | | | |
|--|-----------|--|--|------------------|------------|---|--|
|  | | ENCUESTA DE INFRAESTRUCTURA Y EQUIPAMIENTOS LOCALES- 2010 | | | | | |
| | | DIPUTACIÓN PROVINCIAL DE JAÉN | | | | | |
| MUNICIPIO: | | CAMPILLO DE ARENAS | | | |  | |
| Provincia: | 23 | Isla: | | Municipio | 019 | | |

CUADRO 21

6. ABASTECIMIENTO DE AGUA

6.2 Distribución de agua

6.2.2 Características y elementos del servicio de abastecimiento de agua

6.2.2.2. Núcleos de población encuestados. 2.

| Núcleo de Población | | | CARACTERÍSTICAS DEL SERVICIO | | | | | ELEMENTOS ACCESORIOS | | | | | | CISTERNA |
|---------------------|----|----------------------------|------------------------------|--------------------|-----------------|------|----------------------------|----------------------|--------|------------------|--------|------------------|--------|----------|
| | | | Dotación de agua | | Conta- dores | Tasa | Año de instala- ción | Hidrantes | | Válvulas | | Bocas de riego | | |
| | | | Disponi- bilidad | Restri- cciones | | | | Sufi- ciencia | Estado | Sufi- ciencia | Estado | Sufi- ciencia | Estado | |
| 0001 | 01 | CAMPILLO DE ARENAS(NUCLEO) | IN | RM | SI | SI | 1960 | NO | | SF | R | IN | R | SE |

ENCUESTA DE INFRAESTRUCTURA Y EQUIPAMIENTOS LOCALES- 2010

DIPUTACIÓN PROVINCIAL DE JAÉN

MUNICIPIO: **CAMPILLO DE ARENAS**

Provincia: **23** **Isla:** **Municipio** **019**



CUADRO 22

6. ABASTECIMIENTO DE AGUA

6.2 Distribución de agua

6.2.2 Características y elementos del servicio de abastecimiento de agua

6.2.2.2. Núcleos de población encuestados. 3.

| Núcleo de Población | CARACTERÍSTICAS DEL SERVICIO | | | | | | | | DEFICIT RED DE DISTRIBUCION | | | |
|--|------------------------------|------------|------------|--------------|----------------------|----------|----------|---------|-----------------------------|-------------------------|--------------------|------------|
| | Viviendas con servicio | | Consumo | | Deficiencias Presión | | Pérdidas | Calidad | Longitud red | Viviendas afectadas red | Población afectada | |
| | Conectadas | No conect. | Invierno | Verano | Exceso | Defecto | | | | | Residente | Estacional |
| | nº | nº | m3/día | m3/día | nº | nº | % | Cl | m | nº | nº | nº |
| 0001 01 CAMPILLO DE ARENAS(NUCLEO) | 1.106 | 0 | 417 | 1.100 | 0 | 0 | 40 | M | 0 | 0 | 0 | 0 |
| TOTAL NÚCLEO | 1.106 | 0 | 417 | 1.100 | 0 | 0 | | | 0 | 0 | 0 | 0 |
| TOTAL DISEMINADO | 0 | 0 | 0 | 0 | 0 | 0 | | | 0 | 15 | 5 | 30 |
| TOTAL MUNICIPIO | 1.106 | 0 | 417 | 1.100 | 0 | 0 | | | 0 | 15 | 5 | 30 |

| | | | | | | | |
|--|--|--|-----------|---------------------------|--|------------------|------------|
|  | | ENCUESTA DE INFRAESTRUCTURA Y EQUIPAMIENTOS LOCALES- 2010 | | | | | |
| | | DIPUTACIÓN PROVINCIAL DE JAÉN | | | | | |
| | | MUNICIPIO: | | CAMPILLO DE ARENAS | | | |
| | | Provincia: | 23 | Isla: | | Municipio | 019 |



CUADRO 23

6. ABASTECIMIENTO DE AGUA

6.3 Abastecimiento autónomo de agua

6.3.1 Núcleos de población encuestados 4

| Núcleo de Población | | | ÁMBITO DEL ABASTECIMIENTO AUTÓNOMO | | | DÉFICIT DE POTABILIZACIÓN DEL ABASTECIMIENTO AUTÓNOMO | | | FUENTES NO CONECTADAS A LA RED DE DISTRIBUCION | | DOTACION ABASTECIMIENTO AUTÓNOMO |
|-------------------------|----|----------------------------|------------------------------------|-----------------|------------|---|-----------------|------------|--|-----------------|----------------------------------|
| | | | Viviendas | Población (hab) | | Viviendas | Población (hab) | | Con tratamiento | Sin tratamiento | Disponibilidad |
| | | | nº | Residente | Estacional | nº | Residente | Estacional | nº | CI | CI |
| 0001 | 01 | CAMPILLO DE ARENAS(NUCLEO) | 0 | 0 | 0 | 0 | 0 | 0 | 3 | 1 | NO |
| TOTAL NÚCLEO | | | 0 | 0 | 0 | 0 | 0 | 0 | 3 | 1 | |
| TOTAL DISEMINADO | | | 15 | 5 | 30 | 0 | 0 | 0 | 0 | 0 | |
| TOTAL MUNICIPIO | | | 15 | 5 | 30 | 0 | 0 | 0 | 3 | 1 | |

| | | | | | | | |
|--|--|--|-----------|---------------------------|--|------------------|------------|
|  | | ENCUESTA DE INFRAESTRUCTURA Y EQUIPAMIENTOS LOCALES- 2010 | | | | | |
| | | DIPUTACIÓN PROVINCIAL DE JAÉN | | | | | |
| | | MUNICIPIO: | | CAMPILLO DE ARENAS | | | |
| | | Provincia: | 23 | Isla: | | Municipio | 019 |



CUADRO 25

7. SANEAMIENTO Y DEPURACIÓN

7.1 Sistema de saneamiento.

7.1.2 Identificación de los colectores generales que dan servicio a los núcleos de población del municipio encuestado.

| NÚCLEO DE POBLACIÓN | | | | | CÓDIGO DE IDENTIFICACIÓN | | | |
|---------------------|-----------|---------|--------|----------------------------|--------------------------|-----------|-----------|-------------|
| Provincia | Municipio | Entidad | Núcleo | NOMBRE | Colector | Provincia | Municipio | Nº de Orden |
| | | | | | CI | | | |
| 23 | 019 | 0001 | 01 | CAMPILLO DE ARENAS(NUCLEO) | CL | 23 | 019 | 001 |
| 23 | 019 | 0001 | 01 | CAMPILLO DE ARENAS(NUCLEO) | CL | 23 | 019 | 002 |

| | | | | | |
|--|--|--|-----------|---------------------------|--|
|  | | ENCUESTA DE INFRAESTRUCTURA Y EQUIPAMIENTOS LOCALES- 2010 | | | |
| | | DIPUTACIÓN PROVINCIAL DE JAÉN | | | |
| | | MUNICIPIO: | | CAMPILLO DE ARENAS | |
| | | Provincia: | 23 | Isla: | |




CUADRO 26


7. SANEAMIENTO Y DEPURACIÓN

7.1 Sistema de saneamiento.

7.1.3 Identificación de los colectores generales en el municipio encuestado.

| CÓDIGO DE IDENTIFICACIÓN | | | |
|--------------------------|-----------|-----------|-------------|
| Colector | Provincia | Municipio | Nº de Orden |
| Cl | | | |
| CL | 23 | 019 | 001 |
| CL | 23 | 019 | 002 |

| | | | | | |
|--|--|--|--------------|--|------------------|
|  | ENCUESTA DE INFRAESTRUCTURA Y EQUIPAMIENTOS LOCALES- 2010 | | | | |
| | DIPUTACIÓN PROVINCIAL DE JAÉN | | | | |
| | MUNICIPIO: | | | | |
| | Provincia: | | Isla: | | Municipio |



CUADRO 27

7. SANEAMIENTO Y DEPURACIÓN

7.1 Sistema de saneamiento.

7.1.4 Identificación de los colectores generales encuestados, ubicados en municipios mayores de 50.000 habitantes.

| CÓDIGO DE IDENTIFICACIÓN | | | |
|--------------------------|-----------|-----------|-------------|
| Colector | Provincia | Municipio | Nº de Orden |
| CI | | | |
| | | | |

| | | | | | | | |
|--|--|-----------|---------------------------|--|------------------|------------|---|
|  | ENCUESTA DE INFRAESTRUCTURA Y EQUIPAMIENTOS LOCALES- 2010 | | | | | |  |
| | DIPUTACIÓN PROVINCIAL DE JAÉN | | | | | | |
| | MUNICIPIO: | | CAMPILLO DE ARENAS | | | | |
| | Provincia: | 23 | Isla: | | Municipio | 019 | |

CUADRO 28

7. SANEAMIENTO Y DEPURACIÓN.

7.1 Sistema de Saneamiento.

7.1.5 Tramos de colectores generales en el municipio encuestado.

| CÓDIGO DE IDENTIFICACIÓN | | | | CARACTERÍSTICAS DE LOS COLECTORES GENERALES | | | | | |
|--------------------------|-----------|-----------|-----|---|-----------------------|--------|---------|---------|------------|
| Clave | Provincia | Municipio | Nº | Tipo de material | Sistema de transporte | Estado | Titular | Gestión | Longitud |
| | | | | Cl | Cl | Cl | Cl | Cl | m |
| CL | 23 | 019 | 001 | HO | GR | B | MU | MU | 827 |
| CL | 23 | 019 | 002 | HO | GR | B | MU | MU | 156 |
| TOTAL MUNICIPIO | | | | | | | | | 983 |

| | | | | | |
|---|--|-----------|---------------------------|--|------------------|
|  | ENCUESTA DE INFRAESTRUCTURA Y EQUIPAMIENTOS LOCALES- 2010 | | | | |
| | DIPUTACIÓN PROVINCIAL DE JAÉN | | | | |
| | MUNICIPIO: | | CAMPILLO DE ARENAS | | |
| | Provincia: | 23 | Isla: | | Municipio |




CUADRO 30

7. SANEAMIENTO Y DEPURACIÓN

7.1 Sistema de saneamiento.

7.1.7 Identificación de los EMISARIOS que dan servicio a los núcleos de población del municipio encuestado.

| NÚCLEO DE POBLACIÓN | | | | | | CÓDIGO DE IDENTIFICACIÓN DE LOS EMISARIOS | | | |
|---------------------|-----------|-----------|---------|--------|----------------------------|---|-----------|-----------|-------------|
| | | | | | | Emisario | Provincia | Municipio | Nº de Orden |
| Clave | Provincia | Municipio | Entidad | Núcleo | Denominación | CI | | | |
| EM | 23 | 019 | 0001 | 01 | CAMPILLO DE ARENAS(NUCLEO) | EM | 23 | 019 | 001 |

| | | | | | | |
|--|--|--|--------------|--|------------------|--|
|  | ENCUESTA DE INFRAESTRUCTURA Y EQUIPAMIENTOS LOCALES- 2010 | | | | | |
| | DIPUTACIÓN PROVINCIAL DE JAÉN | | | | | |
| | MUNICIPIO: | | | | | |
| | Provincia: | | Isla: | | Municipio | |



CUADRO 32

7. SANEAMIENTO Y DEPURACIÓN

7.1 Sistema de saneamiento.

7.1.9 Identificación de los EMISARIOS, ubicados en municipios mayores de 50.000 habitantes.

| CÓDIGO DE IDENTIFICACIÓN | | | | PUNTO DE VERTIDO | | DISTANCIA |
|--------------------------|-----------|-----------|----|------------------|-----------------|-----------|
| | | | | Tipo de vertido | Zona de vertido | |
| Clave | Provincia | Municipio | Nº | CI | CI | |
| | | | | | | |

| | | | | | | | |
|--|--|-----------|---------------------------|--|------------------|------------|---|
|  | ENCUESTA DE INFRAESTRUCTURA Y EQUIPAMIENTOS LOCALES- 2010 | | | | | |  |
| | DIPUTACIÓN PROVINCIAL DE JAÉN | | | | | | |
| | MUNICIPIO: | | CAMPILLO DE ARENAS | | | | |
| | Provincia: | 23 | Isla: | | Municipio | 019 | |


CUADRO 33

7. SANEAMIENTO Y DEPURACIÓN

7.1 Sistema de saneamiento.

7.1.10 Características de los tramos de emisarios en el municipio encuestado.

| CÓDIGO DE IDENTIFICACIÓN | | | | CARACTERÍSTICAS DE LOS TRAMOS DE EMISARIOS | | | |
|--------------------------|-----------|-----------|-----|--|--------|--------------------|----------|
| | | | | Tipo de material | Estado | Longitud del tramo | |
| | | | | | | Terrestre | Marítima |
| Clave | Provincia | Municipio | Nº | CI | CI | m | m |
| EM | 23 | 019 | 001 | HO | B | 331 | 0 |
| TOTAL MUNICIPIO | | | | | | 331 | 0 |

| | | | | | |
|--|--|--|--------------|--|------------------|
|  | ENCUESTA DE INFRAESTRUCTURA Y EQUIPAMIENTOS LOCALES- 2010 | | | | |
| | DIPUTACIÓN PROVINCIAL DE JAÉN | | | | |
| | MUNICIPIO: | | | | |
| | Provincia: | | Isla: | | Municipio |



CUADRO 34

7. SANEAMIENTO Y DEPURACIÓN

7.1 Sistema de saneamiento.

7.1.11 Características de los tramos de emisarios encuestados, ubicados en municipios mayores de 50.000 habitante

| CÓDIGO DE IDENTIFICACIÓN | | | | CARACTERÍSTICAS DE LOS TRAMOS DE EMISARIOS | | | |
|--------------------------|-----------|-----------|----|--|--------|--------------------|---------------|
| | | | | Tipo de material | Estado | Longitud del tramo | |
| | | | | | | Terrestre | Marítima |
| Clave | Provincia | Municipio | Nº | CI | CI | m | m |
| | | | | | | | |
| TOTAL MUNICIPIO | | | | | | #Error | #Error |

ENCUESTA DE INFRAESTRUCTURA Y EQUIPAMIENTOS LOCALES- 2010

DIPUTACIÓN PROVINCIAL DE JAÉN

MUNICIPIO:

CAMPILLO DE ARENAS

Provincia:

23

Isla:

Municipio

019



CUADRO 35

7. SANEAMIENTO Y DEPURACIÓN

7.1 Sistema de saneamiento.

7.1.12. Características del servicio de alcantarillado

7.1.12.1. Nucleos de poblacion encuestados. 5

| Núcleo de Población | | | ELEMENTOS ACCESORIOS | | | | CARACTERÍSTICAS DEL SERVICIO | | | DÉFICIT DE ALCANTARILLADO | | | | CAUDAL m3/año | | | | |
|-------------------------|----|-------------------------|----------------------|-----------|---------------|---------------|------------------------------|------------------------|------------|---------------------------|---------------------|--------------------|------------|----------------|----------|-------------|----------|------------|
| | | | Pozos | Sumideros | Aliviadero | | Calidad | Viviendas con servicio | | Longitud red | Viviendas afectadas | Población afectada | | Desagüe | Tratado | Reutilizado | | |
| | | | | | Con acumulac. | Sin Acumulac. | | Conect. | No conect. | | | Residente | Estacional | | | Urbano | Rústico | Industrial |
| CI | CI | CI | CI | CI | nº | nº | m | nº | nº | nº | | | | | | | | |
| 0001 | 01 | CAMPILLO DE ARENAS(NUCL | SF | SF | NO | NO | R | 1.106 | 0 | 0 | 0 | 0 | 0 | 349.619 | 0 | 0 | 0 | 0 |
| TOTAL NÚCLEO | | | | | | | | 1.106 | 0 | 0 | 0 | 0 | 0 | 349.619 | 0 | 0 | 0 | 0 |
| TOTAL DISEMINADO | | | | | | | | 0 | 0 | 0 | 15 | 5 | 30 | 0 | 0 | | | |
| TOTAL MUNICIPIO | | | | | | | | 1.106 | 0 | 0 | 15 | 5 | 30 | 349.619 | 0 | 0 | 0 | 0 |



ENCUESTA DE INFRAESTRUCTURA Y EQUIPAMIENTOS LOCALES- 2010

DIPUTACIÓN PROVINCIAL DE JAÉN

MUNICIPIO: CAMPILLO DE ARENAS

Provincia: 23 Isla: Municipio 019



CUADRO 42
8. RECOGIDA Y ELIMINACION DE RESIDUOS URBANOS.
8.1 Recogida de residuos urbanos.

| Núcleo de Población | | | RECOGIDA DE RESIDUOS URBANOS | | | | | |
|-------------------------|----|----------------------------|------------------------------|---------|--------------|---------|--------------|--------------|
| | | | Tipo de recogida | Gestión | Periodicidad | Calidad | Producción | Contenedores |
| | | | CI | CI | CI | CI | Tm | nº |
| 0001 | 01 | CAMPILLO DE ARENAS(NUCLEO) | PA | CON | QU | AD | 164 | 20 |
| 0001 | 01 | CAMPILLO DE ARENAS(NUCLEO) | PI | CON | OT | AD | 31 | 6 |
| 0001 | 01 | CAMPILLO DE ARENAS(NUCLEO) | PL | CON | QU | AD | 80 | 20 |
| 0001 | 01 | CAMPILLO DE ARENAS(NUCLEO) | RN | CON | DI | AD | 832 | 77 |
| 0001 | 01 | CAMPILLO DE ARENAS(NUCLEO) | VI | CON | OT | AD | 342 | 9 |
| TOTAL NÚCLEO | | | | | | | 1.449 | 132 |
| TOTAL DISEMINADO | | | | | | | 64 | 5 |
| TOTAL MUNICIPIO | | | | | | | 1.513 | 137 |

| | | | | | | | |
|--|-----------|--|--|------------------|------------|--|--|
|  | | ENCUESTA DE INFRAESTRUCTURA Y EQUIPAMIENTOS LOCALES- 2010 | | | | | |
| | | DIPUTACIÓN PROVINCIAL DE JAÉN | | | | | |
| MUNICIPIO: | | CAMPILLO DE ARENAS | | | | | |
| Provincia: | 23 | Isla: | | Municipio | 019 | | |



CUADRO 43

8. RECOGIDA Y ELIMINACION DE RESIDUOS URBANOS.

8.2 Núcleos sin recogida de residuos urbanos. Limpieza de calles.

8.2.1 Núcleos de población encuestados.

| Núcleo de Población | | | ÁMBITO SIN SERVICIO | | | LIMPIEZA DE CALLES | |
|-------------------------|----|----------------------------|---------------------------|--------------------|------------|--------------------|-----------|
| | | | Viviendas afectadas nº | Población afectada | | Servicio | Plantilla |
| | | | | Residente | Estacional | Cl | nº |
| 0001 | 01 | CAMPILLO DE ARENAS(NUCLEO) | 0 | 0 | 0 | NO | 0 |
| TOTAL NÚCLEO | | | 0 | 0 | 0 | | 0 |
| TOTAL DISEMINADO | | | 15 | 5 | 30 | | 0 |
| TOTAL MUNICIPIO | | | 15 | 5 | 30 | | 0 |

| | | | | | | |
|--|--|-----------|---------------------------|--|------------------|------------|
|  | ENCUESTA DE INFRAESTRUCTURA Y EQUIPAMIENTOS LOCALES- 2010 | | | | | |
| | DIPUTACIÓN PROVINCIAL DE JAÉN | | | | | |
| | MUNICIPIO: | | CAMPILLO DE ARENAS | | | |
| | Provincia: | 23 | Isla: | | Municipio | 019 |



CUADRO 44

8. RECOGIDA Y ELIMINACION DE RESIDUOS URBANOS.

8.3 Vertederos. (Instalaciones de eliminación y tratamiento de residuos).

8.3.1 Identificación de los vertederos que dan servicio a los núcleos de población del municipio encuestado.

| Núcleo de Población | | | CÓDIGO DE IDENTIFICACIÓN | | | |
|---------------------|----|----------------------------|--------------------------|-----------|-----------|-------------|
| | | | Vertedero | Provincia | Municipio | Nº de orden |
| | | | CI | | | |
| 0001 | 01 | CAMPILLO DE ARENAS(NUCLEO) | VC | 23 | 050 | 001 |
| 0001 | 01 | CAMPILLO DE ARENAS(NUCLEO) | VD | 23 | 019 | 002 |
| 0001 | 01 | CAMPILLO DE ARENAS(NUCLEO) | VD | 23 | 019 | 001 |



ENCUESTA DE INFRAESTRUCTURA Y EQUIPAMIENTOS LOCALES- 2010

DIPUTACIÓN PROVINCIAL DE JAÉN

MUNICIPIO: **CAMPILLO DE ARENAS**

Provincia: **23** **Isla:** **Municipio** **019**



CUADRO 45

8. RECOGIDA Y ELIMINACION DE RESIDUOS URBANOS

8.3 Vertederos (Instalaciones de eliminación y tratamiento de residuos)

8.3.2 Características de las Instalaciones.

| CODIGO DE IDENTIFICACION | | | | Tipo | Titular | Gestión | PROBLEMAS EXISTENTES | | | | | | | | | | CAPACIDAD | | | ESTADO | VIDA UTIL | CATEGORIA | ACTIVIDAD | |
|--------------------------|-----------|-----------|-----|------|---------|---------|----------------------|----|----|----|----|----|----|----|----|----|----------------|----|---------|----------|-----------|-----------|-----------|--------------|
| Tipo | Provincia | Municipio | Nº | | | | OI | Hu | Ca | Ri | Fi | Iv | Fa | Sa | In | Ot | Total | | Ampl. | | | | | Transformac. |
| CI | CI | CI | CI | | | | CI | CI | CI | CI | CI | CI | CI | CI | CI | CI | CI | m3 | % Ocupa | | | | | CI |
| VT | 23 | 019 | 001 | VIN | MUD | MUD | NO | NO | NO | NO | NO | SI | NO | NO | NO | NO | 1.300 | 60 | NO | 0 | B | 0 | VIN | EN |
| VT | 23 | 019 | 002 | VIN | MUD | MUD | NO | NO | NO | NO | NO | SI | NO | SI | NO | NO | 500.000 | 50 | NO | 0 | M | 0 | VIN | EN |
| TOTAL MUNICIPIO | | | | | | | | | | | | | | | | | 501.300 | | | 0 | | | | |



ENCUESTA DE INFRAESTRUCTURA Y EQUIPAMIENTOS LOCALES- 2010

DIPUTACIÓN PROVINCIAL DE JAÉN

MUNICIPIO:

Provincia:

Isla:

Municipio



CUADRO 46

8. RECOGIDA Y ELIMINACION DE RESIDUOS URBANOS

8.3 Vertederos (Instalaciones de eliminación y tratamiento de residuos)

8.3.3 Características de las Instalaciones encuestadas, ubicadas en municipios mayores de 50.000 habitant

| CODIGO DE IDENTIFICACION | | | | Tipo | Titular | Gestión | PROBLEMAS EXISTENTES | | | | | | | | CAPACIDAD | | | ESTADO | VIDA UTIL | CATEGORIA | ACTIVIDAD | | |
|--------------------------|-----------|-----------|----|------|---------|---------|----------------------|----|----|----|----|----|----|----|-----------|---------|-------|--------|-----------|-----------|-----------|-------|--------------|
| Tipo | Provincia | Municipio | Nº | | | | OI | Hu | Ca | Ri | Fi | Iv | Fa | Sa | In | Ot | Total | | | | | Ampl. | Transformac. |
| | | | | CI | CI | CI | CI | CI | CI | CI | CI | CI | CI | CI | m3 | % Ocupa | CI | Tm/año | CI | nº | nº | nº | |
| TOTAL MUNICIPIO | | | | | | | | | | | | | | | | #Error | | | #Error | | | | |

| | | | | | | |
|--|-----------|--|--|------------------|------------|--|
|  | | ENCUESTA DE INFRAESTRUCTURA Y EQUIPAMIENTOS LOCALES- 2010 | | | | |
| | | DIPUTACIÓN PROVINCIAL DE JAÉN | | | | |
| MUNICIPIO: | | CAMPILLO DE ARENAS | | | | |
| Provincia: | 23 | Isla: | | Municipio | 019 | |



CUADRO 47
9. ALUMBRADO PUBLICO

| NÚCLEO DE POBLACIÓN | | | | | AHORRO ENERGÉTICO | | CALIDAD | Potencia Instalada | Puntos de luz |
|-------------------------|-----------|---------|--------|----------------------------|-------------------|-----|---------|--------------------|---------------|
| Provincia | Municipio | Entidad | Núcleo | Denominación | Rfi | Rfi | Cl | Kw | nº |
| 23 | 019 | 0001 | 01 | CAMPILLO DE ARENAS(NUCLEO) | SI | NO | B | 84 | 496 |
| TOTAL NÚCLEO | | | | | | | | | 496 |
| TOTAL DISEMINADO | | | | | | | | | 0 |
| TOTAL MUNICIPIO | | | | | | | | | 496 |

ENCUESTA DE INFRAESTRUCTURA Y EQUIPAMIENTOS LOCALES- 2010

DIPUTACIÓN PROVINCIAL DE JAÉN

MUNICIPIO:

CAMPILLO DE ARENAS

Provincia:

23

Isla:

Municipio

019



CUADRO 48

10. OTRAS INFORMACIONES MUNICIPALES

| NÚCLEO DE POBLACIÓN | | | | | RECEPCIÓN TV | | TELEFONÍA MOVIL | | CORREO | BANDA ANCHA | | | | | | CAPI | CALIDAD SUMIN. ENERGÍA | | ALUMBR.PÚBLICO AMB.SIN SERV. | |
|---------------------|-----------|---------|--------|--------------|--------------|-------|-----------------|------|--------|-------------|----|----|----|----|----|------|------------------------|-----|------------------------------|------------|
| Provincia | Municipio | Entidad | Núcleo | Denominación | Antena | Cable | Gsm | Umts | | Rd | Xd | Wi | Ca | Rb | St | | Electr. | Gas | Viv afec | Long calle |
| | | | | | CI | CI | CI | CI | CI | CI | CI | CI | CI | CI | CI | CI | nº | m | | |

ENCUESTA DE INFRAESTRUCTURA Y EQUIPAMIENTOS LOCALES- 2010

DIPUTACIÓN PROVINCIAL DE JAÉN

MUNICIPIO:

CAMPILLO DE ARENAS

Provincia:

23

Isla:

Municipio

019



CUADRO 49

11. INSTALACIONES DEPORTIVAS DE USO PÚBLICO

11.1 Características de las Instalaciones.

| CÓDIGO DE IDENTIFICACIÓN | | | | NOMBRE DE LA INSTALACIÓN | CARACTERÍSTICAS | | | | | | | |
|--------------------------|-----------|-----------|----------|---|-----------------|---------|---------|-----------------|---------------|---------------|------------------------------|--------|
| Tipo | Provincia | Municipio | Nº Orden | | Tipo | Titular | Gestión | Superficie (m2) | | | Sin Barreras Arquitectónicas | Estado |
| | | | | | CI | CI | CI | Cubierta | Aire Libre | Solar | CI | |
| TJ | 23 | 019 | 001 | Campo de Futbol | TJ | MU | MU | 0 | 7.400 | 7.400 | SI | R |
| PP | 23 | 019 | 002 | Pista Polideportiva | PP | MU | MU | 0 | 1.212 | 1.212 | SI | B |
| PP | 23 | 019 | 003 | Pista de Frontón | PP | MU | MU | 0 | 405 | 405 | SI | B |
| PP | 23 | 019 | 004 | Polideportivo N.S.Cabeza | PP | CA | CA | 0 | 945 | 945 | SI | M |
| PP | 23 | 019 | 005 | Pista Polideportiva IB Puerta de Arenas | PP | CA | CA | 120 | 1.380 | 1.500 | SI | B |
| PI | 23 | 019 | 006 | Piscina Municipal | PI | MU | MU | 285 | 4.029 | 4.314 | SI | M |
| GI | 23 | 019 | 007 | Gimnasio Municipal | GI | MU | MU | 600 | 0 | 600 | SI | B |
| OT | 23 | 019 | 008 | Vaso Recreativo Piscina Municipal | OT | MU | MU | 0 | 319 | 319 | SI | M |
| PI | 23 | 019 | 009 | Vaso de Chapoteo Piscina Municipal | PI | MU | MU | 0 | 35 | 35 | SI | M |
| PP | 23 | 019 | 010 | Pista de Baloncesto CP. Virgen de la Cabeza | PP | CA | CA | 0 | 273 | 273 | SI | R |
| PP | 23 | 019 | 011 | Pista de Voleybol CP. Virgen de la Cabeza | PP | CA | CA | 0 | 100 | 100 | SI | R |
| TOTAL MUNICIPIO | | | | | | | | 1.005 | 16.098 | 17.103 | | |



| | | | | | |
|--|-----------|---------------------------|--|------------------|------------|
| ENCUESTA DE INFRAESTRUCTURA Y EQUIPAMIENTOS LOCALES- 2010 | | | | | |
| DIPUTACIÓN PROVINCIAL DE JAÉN | | | | | |
| MUNICIPIO: | | CAMPILLO DE ARENAS | | | |
| Provincia: | 23 | Isla: | | Municipio | 019 |



CUADRO 51

12. OTRAS INSTALACIONES PÚBLICAS.

12.1 Centros Culturales y de Esparcimiento.

12.1.1 Características de las instalaciones.

| CÓDIGO DE IDENTIFICACIÓN | | | NOMBRE DEL CENTRO | CARACTERÍSTICAS | | | | | | | |
|--------------------------|------------|----------|-----------------------|-----------------|---------|---------|-----------------|------------|------------|------------------------------|--------|
| Provin-cia | Muni-cipio | Nº Orden | | Tipo | Titular | Gestión | Superficie (m2) | | | Sin Barreras Arquitectonicas | Estado |
| | | | | CI | CI | CI | Cubierta | Aire Libre | Solar | CI | |
| 23 | 019 | 004 | Biblioteca | BI | MU | MU | 150 | 0 | 150 | SI | R |
| 23 | 019 | 003 | Casa de la Juventud | CS | MU | MU | 160 | 0 | 160 | SI | R |
| 23 | 019 | 002 | Hogar del Pensionista | HP | MU | MU | 150 | 0 | 150 | SI | R |
| 23 | 019 | 001 | Casa Cultura | CC | MU | MU | 500 | 0 | 500 | SI | R |
| TOTAL MUNICIPIO | | | | | | | 960 | 0 | 960 | | |

**ENCUESTA DE INFRAESTRUCTURA Y EQUIPAMIENTOS LOCALES- 2010**

DIPUTACIÓN PROVINCIAL DE JAÉN

MUNICIPIO:**CAMPILLO DE ARENAS****Provincia:****23****Isla:****Municipio****019****CUADRO 52****12. OTRAS INSTALACIONES PÚBLICAS.****12.1 Centros Culturales y de Esparcimiento.****12.1.2 Superficie de los Usos de los Centros.**

| CÓDIGO DE IDENTIFICACIÓN | | | NOMBRE DEL CENTRO | USO | SUPERFICIE CUBIERTA |
|--------------------------|------------|----------|-----------------------|-----|---------------------|
| Provin-cia | Muni-cipio | Nº Orden | | Cl | m2 |
| 23 | 019 | 004 | Biblioteca | BA | 150 |
| 23 | 019 | 003 | Casa de la Juventud | CV | 160 |
| 23 | 019 | 001 | Casa Cultura | OT | 500 |
| 23 | 019 | 002 | Hogar del Pensionista | PN | 150 |
| TOTAL MUNICIPIO | | | | | 960 |



ENCUESTA DE INFRAESTRUCTURA Y EQUIPAMIENTOS LOCALES- 2010

DIPUTACIÓN PROVINCIAL DE JAÉN

MUNICIPIO:

Provincia:

Isla:

Municipio



CUADRO 54

13. LONJAS, MERCADOS Y RECINTOS FERIALES.

| CÓDIGO DE IDENTIFICACIÓN | | | | NÚCLEO DE POBLACIÓN | NOMBRE DEL EQUIPAMIENTO | TIPO | TITULAR | GESTIÓN | SUPERFICIE (m2) | | | Sin Barreras Arquitectónicas | ESTADO |
|--------------------------|-----------|-----------|----------|---------------------|-------------------------|------|---------|---------|-----------------|---------------|---------------|------------------------------|--------|
| Clave | Provincia | Municipio | Nº Orden | | | | | | Cubierta | Aire Libre | Solar | | |
| | | | | | CI | CI | CI | CI | | | | CI | CI |
| TOTAL MUNICIPIO | | | | | | | | | #Error | #Error | #Error | | |



GOBIERNO DE ESPAÑA
MINISTERIO DE POLÍTICA TERRITORIAL

ENCUESTA DE INFRAESTRUCTURA Y EQUIPAMIENTOS LOCALES- 2010

DIPUTACIÓN PROVINCIAL DE JAÉN

MUNICIPIO:

Provincia:

Isla:

Municipio



CUADRO 55
14. MATADEROS

| CÓDIGO DE IDENTIFICACIÓN | | | | NOMBRE DEL MATADERO | CLASE | TITULAR | GESTIÓN | SUPERFICIE (m2) | | | Sin Barreras Arquitectónicas | ESTADO | CAPACIDAD ANUAL | | TUNEL | LINEAS DE SACRIFICIO | | | |
|--------------------------|-----------|-----------|----------|---------------------|-------|---------|---------|-----------------|------------|--------|------------------------------|--------|-----------------|---|-------|----------------------|----|----|----|
| Clave | Provincia | Municipio | Nº Orden | | | | | Cubierta | Aire Libre | Solar | | | Tm | % | | % | Bo | Ov | Po |
| | | | | CI | CI | CI | CI | | | | CI | CI | | | | | | | |
| TOTAL MUNICIPIO | | | | | | | | #Error | #Error | #Error | | | #Error | | | | | | |

| | | | | | | |
|--|--|-----------|---------------------------|--|------------------|------------|
|  | ENCUESTA DE INFRAESTRUCTURA Y EQUIPAMIENTOS LOCALES- 2010 | | | | | |
| | DIPUTACIÓN PROVINCIAL DE JAÉN | | | | | |
| | MUNICIPIO: | | CAMPILLO DE ARENAS | | | |
| | Provincia: | 23 | Isla: | | Municipio | 019 |



CUADRO 56
15. CEMENTERIOS

| CÓDIGO DE IDENTIFICACIÓN | | | | NÚCLEO DE POBLACIÓN | NOMBRE DEL CEMENTERIO | TITULAR | DISTANCIA AL NÚCLEO | ESTADO DE ACCESO | CAPILLA | DEPÓSITO | AMPLIACIÓN | GRADO DE SATURACIÓN | SUPERFICIE TOTAL | Sin Barreras Arquitectónicas | CREMATORIO |
|--------------------------|-----------|-----------|----------|-------------------------|-----------------------|---------|---------------------|------------------|---------|----------|------------|---------------------|------------------|------------------------------|------------|
| Clave | Provincia | Municipio | Nº Orden | | | | | | | | | | | | |
| CE | 23 | 019 | 001 | CAMPILLO DE ARENAS(NUCL | Cementerio Municipal | MU | 0,5 | B | NO | NO | SI | 95 | 5.200 | SI | NO |
| TOTAL MUNICIPIO | | | | | | | | | | | | | 5.200 | | |

| | | | | | | | | | | |
|--|--|-----------|---------------------------|--|------------------|------------|--|--|--|--|
|  | ENCUESTA DE INFRAESTRUCTURA Y EQUIPAMIENTOS LOCALES- 2010 | | | | | | | | | |
| | DIPUTACIÓN PROVINCIAL DE JAÉN | | | | | | | | | |
| | MUNICIPIO: | | CAMPILLO DE ARENAS | | | | | | | |
| | Provincia: | 23 | Isla: | | Municipio | 019 | | | | |



CUADRO 58
17. CENTROS SANITARIOS

| CÓDIGO DE IDENTIFICACIÓN | | | | NÚCLEO DE POBLACIÓN | NOMBRE DEL CENTRO | TIPO | TITULAR | GESTIÓN | SUPERFICIE (m2) | | | UCI | CAMAS | Sin Barreras Arquitectónicas | ESTADO |
|--------------------------|-----------|-----------|----------|-------------------------|--------------------|------|---------|---------|-----------------|----------|------------|-----|-------|------------------------------|--------|
| Clave | Provincia | Municipio | Nº Orden | | | | | | CI | CI | CI | | | | |
| SA | 23 | 019 | 001 | CAMPILLO DE ARENAS(NUCL | Consultorio Medico | CLO | CAU | SAS | 111 | 0 | 111 | NO | 0 | SI | B |
| TOTAL MUNICIPIO | | | | | | | | | 111 | 0 | 111 | | | | |

| | | | | | | | | | | | |
|--|--|-----------|---------------------------|--|------------------|------------|--|--|--|--|--|
|  | ENCUESTA DE INFRAESTRUCTURA Y EQUIPAMIENTOS LOCALES- 2010 | | | | | | | | | | |
| | DIPUTACIÓN PROVINCIAL DE JAÉN | | | | | | | | | | |
| | MUNICIPIO: | | CAMPILLO DE ARENAS | | | | | | | | |
| | Provincia: | 23 | Isla: | | Municipio | 019 | | | | | |



CUADRO 59

18. CENTROS ASISTENCIALES

| CÓDIGO DE IDENTIFICACIÓN | | | | NÚCLEO DE POBLACIÓN | NOMBRE DEL CENTRO | TIPO | TITULAR | GESTIÓN | PLAZAS | SUPERFICIE (m2) | | | Sin Barreras Arquitectónicas | ESTADO |
|--------------------------|-----------|-----------|----------|-------------------------|----------------------------|------|---------|---------|------------|-----------------|------------|--------------|------------------------------|--------|
| Clave | Provincia | Municipio | Nº Orden | | | | | | | CI | CI | Km | | |
| AS | 23 | 019 | 001 | CAMPILLO DE ARENAS(NUCL | Guarderia Municipal | GI | MU | MU | 80 | 200 | 85 | 285 | SI | R |
| AS | 23 | 019 | 002 | CAMPILLO DE ARENAS(NUCL | Comedor Temporero | EX | MU | MU | 50 | 288 | 0 | 288 | SI | R |
| AS | 23 | 019 | 003 | CAMPILLO DE ARENAS(NUCL | Miniresidencia de Ancianos | RA | MU | MU | 90 | 1.350 | 155 | 905 | SI | B |
| AS | 23 | 019 | 004 | CAMPILLO DE ARENAS(NUCL | Centro Ocupacional | CA | MU | MU | 30 | 360 | 0 | 360 | SI | B |
| TOTAL MUNICIPIO | | | | | | | | | 250 | 2.198 | 240 | 1.838 | | |

| | | | | | | | |
|--|--|-----------|---------------------------|--|------------------|------------|---|
|  | ENCUESTA DE INFRAESTRUCTURA Y EQUIPAMIENTOS LOCALES- 2010 | | | | | |  |
| | DIPUTACIÓN PROVINCIAL DE JAÉN | | | | | | |
| | MUNICIPIO: | | CAMPILLO DE ARENAS | | | | |
| | Provincia: | 23 | Isla: | | Municipio | 019 | |

CUADRO 60

19 CENTROS DE ENSEÑANZA

19.1. Características de los Centros.

| CÓDIGO DE IDENTIFICACIÓN | | | | NÚCLEO DE POBLACIÓN | NOMBRE DEL CENTRO | Ámbito | Titular | SUPERFICIE (m2) | | | Sin Barreras Arquitectónicas | ESTADO |
|--------------------------|-----------|-----------|----------|-------------------------|-------------------------|-------------------------|--------------------------------|-----------------|--------------|---------------|------------------------------|--------|
| Clave | Provincia | Municipio | Nº Orden | | | | | Cl | Cl | Cubierta | | |
| EN | 23 | 019 | 001 | | | CAMPILLO DE ARENAS(NUCL | Centro de Educacion de Adultos | L | CE | 120 | 0 | 120 |
| EN | 23 | 019 | 003 | CAMPILLO DE ARENAS(NUCL | IES. Puerta de Arenas | A | CE | 4.000 | 2.500 | 5.000 | SI | B |
| EN | 23 | 019 | 002 | CAMPILLO DE ARENAS(NUCL | CP. Virgen de la Cabeza | L | CE | 1.553 | 3.909 | 5.462 | SI | M |
| TOTAL MUNICIPIO | | | | | | | | 5.673 | 6.409 | 10.582 | | |



GOBIERNO DE ESPAÑA
MINISTERIO DE POLÍTICA TERRITORIAL

ENCUESTA DE INFRAESTRUCTURA Y EQUIPAMIENTOS LOCALES- 2010

DIPUTACIÓN PROVINCIAL DE JAÉN

MUNICIPIO:

CAMPILLO DE ARENAS

Provincia:

23

Isla:

Municipio

019



CUADRO 61

19 CENTROS DE ENSEÑANZA

19.2. Niveles de enseñanza de los Centros.

| CÓDIGO DE IDENTIFICACIÓN | | | | NÚCLEO DE POBLACIÓN | NOMBRE DEL CENTRO | Nivel | CENTROS NO UNIVERSITARIOS | | | |
|--------------------------|-----------|-----------|----------|-------------------------|--------------------------------|-------|---------------------------|-----------|------------|------------|
| Clave | Provincia | Municipio | Nº Orden | | | | Cl | Unidades | Plazas | Alumnos |
| EN | 23 | 019 | 001 | CAMPILLO DE ARENAS(NUCL | Centro de Educacion de Adultos | OTR | 2 | 50 | 48 | |
| EN | 23 | 019 | 002 | CAMPILLO DE ARENAS(NUCL | CP. Virgen de la Cabeza | ESP | 1 | 10 | 4 | |
| EN | 23 | 019 | 002 | CAMPILLO DE ARENAS(NUCL | CP. Virgen de la Cabeza | INF | 3 | 75 | 68 | |
| EN | 23 | 019 | 002 | CAMPILLO DE ARENAS(NUCL | CP. Virgen de la Cabeza | PRI | 8 | 200 | 119 | |
| EN | 23 | 019 | 003 | CAMPILLO DE ARENAS(NUCL | IES. Puerta de Arenas | BAC | 2 | 60 | 33 | |
| EN | 23 | 019 | 003 | CAMPILLO DE ARENAS(NUCL | IES. Puerta de Arenas | ESO | 11 | 275 | 188 | |
| TOTAL MUNICIPIO | | | | | | | | 27 | 670 | 460 |

| | | | | | | | |
|--|-----------|--|--|------------------|------------|--|---|
|  | | ENCUESTA DE INFRAESTRUCTURA Y EQUIPAMIENTOS LOCALES- 2010 | | | | |  |
| DIPUTACIÓN PROVINCIAL DE JAÉN | | | | | | | |
| MUNICIPIO: | | CAMPILLO DE ARENAS | | | | | |
| Provincia: | 23 | Isla: | | Municipio | 019 | | |

CUADRO 63

21. CASAS CONSISTORIALES Y OTROS EQUIPAMIENTOS DE USO O TITULARIDAD MUNICIPAL

21.1 Características de los equipamientos.

| CÓDIGO DE IDENTIFICACIÓN | | | | NÚCLEO DE POBLACIÓN | NOMBRE DEL EQUIPAMIENTO | TIPO | TITULAR | TENENCIA | SUPERFICIE (m2) | | | Sin Barreras Arquitectónicas | ESTADO |
|--------------------------|-----------|-----------|----------|----------------------------|-------------------------|------|---------|----------|-----------------|------------|--------------|------------------------------|--------|
| Clave | Provincia | Municipio | Nº Orden | | | | | | CI | CI | CI | | |
| CC | 23 | 019 | 001 | CAMPILLO DE ARENAS(NUCLEO) | Casa Consistorial | AY | MU | MU | 761 | 110 | 560 | SI | R |
| CC | 23 | 019 | 002 | CAMPILLO DE ARENAS(NUCLEO) | Nave Municipal I | OT | MU | MU | 160 | 0 | 160 | SI | B |
| CC | 23 | 019 | 003 | CAMPILLO DE ARENAS(NUCLEO) | Nave Municipal II | OT | MU | MU | 120 | 0 | 120 | SI | B |
| CC | 23 | 019 | 004 | CAMPILLO DE ARENAS(NUCLEO) | Viviendas Maestros | VM | MU | MU | 576 | 180 | 756 | SI | B |
| CC | 23 | 019 | 005 | CAMPILLO DE ARENAS(NUCLEO) | Centro Civico-Cultural | OT | MU | MU | 930 | 0 | 310 | SI | R |
| CC | 23 | 019 | 006 | CAMPILLO DE ARENAS(NUCLEO) | Nave Municipal III | OT | MU | MU | 120 | 0 | 120 | SI | B |
| TOTAL MUNICIPIO | | | | | | | | | 2.667 | 290 | 2.026 | | |

| | | | | | | |
|--|--|-----------|---------------------------|--|------------------|------------|
|  | ENCUESTA DE INFRAESTRUCTURA Y EQUIPAMIENTOS LOCALES- 2010 | | | | | |
| | DIPUTACIÓN PROVINCIAL DE JAÉN | | | | | |
| | MUNICIPIO: | | CAMPILLO DE ARENAS | | | |
| | Provincia: | 23 | Isla: | | Municipio | 019 |



CUADRO 65

22. EDIFICIOS DE TITULARIDAD PUBLICA SIN USO

| CÓDIGO DE IDENTIFICACIÓN | | | | NÚCLEO DE POBLACIÓN | NOMBRE DEL EQUIPAMIENTO | TITUL. | SUPERFICIE (m2) | | | ESTADO | USO ANTERIOR |
|--------------------------|-----------|-----------|----------|----------------------------|-------------------------|--------|-----------------|----------|------------|--------|--------------|
| Clave | Provincia | Municipio | Nº Orden | | | | CI | Cubierta | Aire Libre | | |
| SU | 23 | 019 | 007 | CAMPILLO DE ARENAS(NUCLEO) | Antigua Cruz Roja | OT | 80 | 0 | 80 | B | CS |
| TOTAL MUNICIPIO | | | | | | | 80 | 0 | 80 | | |

